

PONTIFICIA UNIVERSIDAD CATÓLICA DEL ECUADOR  
FACULTAD DE ARQUITECTURA, DISEÑO Y ARTES

TRABAJO DE TITULACIÓN PREVIO A LA OBTENCIÓN DEL TÍTULO DE  
MAGÍSTER EN URBANISMO CON MENCIÓN EN PROYECTOS URBANOS  
CON ENFOQUE AL CAMBIO CLIMÁTICO

LA VISUALIZACIÓN GEOESPACIAL  
COMO HERRAMIENTA PARA DESARROLLAR  
DIAGNÓSTICOS URBANOS EN ECUADOR

Volumen I  
Trabajo de Titulación

ALEX OSWALDO YÉPEZ TRUJILLO

DIRECTOR: ARQ. JUAN BERNARDO ROSERO MONCAYO

QUITO – ECUADOR  
2024

#### Dedicatoria

A Sofía, Dani y Dome fuentes de inspiración de cada día.  
Gracias por llenar mi vida de constantes alegrías y por su respaldo aún en las horas no compartidas.

#### Agradecimiento

A Dios por la vida, a mis padres y a mi familia por su esfuerzo y dedicación.  
A Bernardo por su amistad y tutoría en este trabajo.

## ÍNDICE

ÍNDICE DE FIGURAS .....	3
ÍNDICE DE TABLAS .....	4
ÍNDICE DE ANEXOS .....	4
RESUMEN .....	5
INTRODUCCIÓN .....	7
ANTECEDENTES .....	9
Análisis, Gestión o Adquisición de Datos Geoespaciales .....	9
Representación espacial .....	12
Manipulación, Análisis y Representación de Datos Geográficos .....	15
Alcance del estudio.....	18
JUSTIFICACIÓN.....	20
PREGUNTA DE INVESTIGACIÓN .....	23
OBJETIVOS .....	23
Objetivo General.....	23
Objetivos Específicos .....	23
METODOLOGÍA.....	24
CAPÍTULO I: MARCO TEÓRICO.....	26
Gestión y Planificación Urbana .....	26
Diagnósticos Urbanos .....	27
Visualización Geoespacial .....	28
CAPÍTULO II: INTEGRACIÓN DE DATOS GEOESPACIALES.....	31
La importancia de la integración de datos en el contexto de la planificación urbana .....	35
Roles de la integración de datos en diagnósticos urbanos.....	36
Integración de datos en la práctica profesionalizante.....	38
Conclusiones preliminares respecto a la integración de datos .....	42
CAPÍTULO III: GEOVISOR COMO HERRAMIENTA DE “VISUALIZACIÓN GEOESPACIAL” .....	43
Introducción a los geovisores .....	43
Tipos de geovisores .....	45
Funcionalidades de los geovisores .....	46
Componentes de los geovisores .....	46
Geovisores en proyectos de planificación urbana.....	47
Estudio de un geovisor en la práctica profesionalizante .....	48

Conclusiones preliminares respecto a los geovisores .....	53
CAPÍTULO IV: ANÁLISIS ESPACIAL.....	54
Introducción al Análisis Geoespacial .....	54
Herramientas y Métodos de Análisis Geoespacial aplicados en la planificación urbana .....	55
Representación de Datos Geoespaciales.....	57
Análisis espacial en la práctica profesionalizante.....	60
Conclusiones preliminares respecto al análisis espacial.....	62
CAPÍTULO V: DIAGNÓSTICO URBANO EN EL “BARRIO JIPIJAPA” .....	63
Introducción al Diagnóstico Urbano en el Barrio Jipijapa.....	63
Contexto del Barrio Jipijapa.....	63
Metodología de diagnóstico urbano basado en datos geoespaciales .....	64
Desarrollo del Diagnóstico Urbano en el contexto de los datos geoespaciales .....	65
CONCLUSIONES .....	78
REFERENCIAS.....	79

## ÍNDICE DE FIGURAS

FIGURA 1. ANÁLISIS ESPACIAL. TOMADO DE SOCIEDAD CHILENA DE ESTADÍSTICA, 2022. ....	7
FIGURA 2. VISUALIZACIÓN GEOESPACIAL – CATEGORÍAS DE ANÁLISIS .....	9
FIGURA 3. VISUALIZACIÓN GEOESPACIAL – CATEGORÍAS Y CONCEPTOS SELECCIONADOS.....	19
FIGURA 4. CONSULTORÍAS CONTRATADAS EN RELACIÓN AL TOTAL DE PDOTS. ANEXO 1.....	22
FIGURA 5. INTEGRACIÓN ESTADÍSTICA Y GEOESPACIAL. TOMADO DE PARIS-21, 2021, P. 12.....	34
FIGURA 6. PRÁCTICA PROFESIONALIZANTE: INTEGRACIÓN DE DATOS.....	38
FIGURA 7. BASES DE DATOS POR PROVINCIA. CENSO 2010.....	39
FIGURA 8. VISTA DE VARIABLES EN ARCHIVOS SPSS. CENSO 2010. ....	39
FIGURA 9. VISTA DE DATOS EN ARCHIVOS SPSS. CENSO 2010.....	40
FIGURA 10. CODIFICACIÓN DE LOS DATOS EN ARCHIVOS XLS. ....	40
FIGURA 11. TABLA DE RESUMEN FINAL POR MANZANA EN ARCHIVOS XLS. ....	41
FIGURA 12. INTEGRACIÓN DE ARCHIVOS XLS. Y ARCHIVOS SHP.....	41
FIGURA 13. GRAFICACIÓN POR MANZANA Y CREACIÓN DE ESTILOS DE VISUALIZACIÓN. ....	42
FIGURA 14. LÍNEA DE TIEMPO DE LA HISTORIA DE LOS GEOPORTALES. TOMADO DE FRANCO, 2017. ....	43
FIGURA 15. MIEMBROS DEL CONAGE. TOMADO DE IEDG. S.F. ....	44
FIGURA 16. PRÁCTICA PROFESIONALIZANTE: GEOVISOR.....	48
FIGURA 17. CONTENIDO GENERAL DEL GEOVISOR. ....	49
FIGURA 18. INFORMACIÓN DEL GEOVISOR.....	50
FIGURA 19. CAPAS DE INFORMACIÓN DEL GEOVISOR .....	50
FIGURA 20. INFORMACIÓN COMPLEMENTARIA .....	51
FIGURA 21. PESTAÑAS DE NAVEGACIÓN.....	51
FIGURA 22. VISUALIZACIÓN.....	52
FIGURA 23. ESCALAS Y COORDENADAS.....	52
FIGURA 24. RESULTADOS DE LA SELECCIÓN.....	52
FIGURA 25. DESCARGA DE DATOS.....	53
FIGURA 26. PRÁCTICA PROFESIONALIZANTE: ANÁLISIS ESPACIAL .....	60
FIGURA 27. RESULTADOS DE LA SELECCIÓN.....	60
FIGURA 28. SELECCIÓN DE DIAGRAMAS .....	61
FIGURA 29. COMPARATIVO DE POBLACIÓN POR MANZANA.....	61
FIGURA 30. EXPORTACIÓN DE INFORMACIÓN.....	61
FIGURA 31. ANÁLISIS POR ELEMENTO.....	62
FIGURA 32. UBICACIÓN “BARRIO JIJIJAPA”. VER ANEXO 02.....	63
FIGURA 33. DELIMITACIÓN DEL ÁREA DE ESTUDIO. VER ANEXO 02.....	64
FIGURA 34. NOMENCALTURA DE LAS MANZANAS ANALIZADAS .....	66
FIGURA 35. CAPAS INCORPORADAS EN EL GEOVISOR. ....	72
FIGURA 36. VISUALIZACIÓN GEOESPACIAL. VER ANEXO 2.....	76
FIGURA 37. ANÁLISIS ESPACIAL. VER ANEXO 2.....	77

## ÍNDICE DE TABLAS

TABLA 1. ANÁLISIS, GESTIÓN O ADQUISICIÓN DE DATOS GEOESPACIALES: DEFINICIONES .....	10
TABLA 2. ANÁLISIS, GESTIÓN O ADQUISICIÓN DE DATOS GEOESPACIALES – INSTRUMENTOS .....	11
TABLA 3. REPRESENTACIÓN ESPACIAL – DEFINICIONES .....	12
TABLA 4. REPRESENTACIÓN ESPACIAL – INSTRUMENTOS .....	13
TABLA 5. MANIPULACIÓN, ANÁLISIS Y REPRESENTACIÓN DE DATOS GEOGRÁFICOS – DEFINICIONES .....	15
TABLA 6. MANIPULACIÓN, ANÁLISIS Y REPRESENTACIÓN DE DATOS GEOGRÁFICOS – INSTRUMENTOS..	16
TABLA 7. POBLACIÓN URBANA EN ECUADOR .....	20
TABLA 8. PROCESOS DE CONSULTORÍAS PARA DESARROLLAR PDOTS .....	20
TABLA 9. MONTOS EN USD DE LOS PROCESOS DE CONTRATACIÓN PARA DESARROLLAR PDOTS .....	21
TABLA 10. ESQUEMA DE LA PROPUESTA METODOLÓGICA .....	25
TABLA 11. FUENTES DE DATOS ÚTILES PARA LA PLANIFICACIÓN URBANA .....	31
TABLA 12. GEOPORTALES INTEGRADOS A LA IEDG .....	44
TABLA 13. TIPOS DE GEOVISORES POR SU FUNCIONALIDAD .....	45
TABLA 14. REPRESENTACION DE DATOS GEOESPACIALES DE GEOVISORES .....	57
TABLA 15. VISUALIZACIÓN GEOESPACIAL – APLICACIÓN DE CONCEPTOS .....	65
TABLA 16. 113 CAPAS DE INFORMACIÓN POBLACIÓN POR MANZANA .....	66
TABLA 17. 121 CAPAS DE INFORMACIÓN DE VIVIENDA POR MANZANA .....	69
TABLA 18. MUESTRA DE LA INFORMACIÓN OBTENIDA EN EL GEOVISOR POR MANZANA DE .....	73
TABLA 19. OTRAS HERRAMIENTAS Y FUNCIONALIDADES QUE PRESENTA EL GEOVISOR .....	75
TABLA 20. TABLA RESUMEN .....	77

## ÍNDICE DE ANEXOS

ANEXO 1: PROCESOS DE CONTRATACIÓN DE PDOTS (MAY 2019 – FEB 2024) .....	85
ANEXO 2: PROYECTO JIPIJAPA BARRIO COMPACTO SUSTENTABLE .....	116

## **RESUMEN**

El presente estudio explora la importancia de la visualización geoespacial en la planificación urbana y destaca su papel clave en la toma de decisiones por parte de los actores involucrados. Se centra en la necesidad de fortalecer los procesos de planificación espacial. Los Gobiernos Autónomos Descentralizados (GADs) desempeñan un papel importante en este proceso y son responsables de la planificación a nivel local. El análisis de los procesos de contratación de Planes de Desarrollo y Ordenamiento Territorial - PDOTs revela las altas demandas y costos asociados a la planificación urbana, destacando la necesidad de desarrollar herramientas tecnológicas como la visualización geoespacial.

El propósito de este estudio es analizar el papel de la visualización geoespacial en la mejora de la precisión y eficiencia de la construcción de diagnósticos urbanos. Los objetivos específicos incluyen una explicación de cómo la integración de datos puede contribuir al desarrollo de diagnósticos urbanos, una descripción de las características y funciones del geovisor como herramienta de visualización geoespacial y el impacto del análisis espacial en la comprensión del entorno urbano a través de un estudio de caso.

La visualización geoespacial se considera una herramienta indispensable para comprender y comunicar eficazmente la información espacial y facilitar la toma de decisiones informadas en la planificación urbana. El objetivo de este estudio es contribuir al fortalecimiento del proceso de planificación urbana en Ecuador proporcionando un enfoque integrado para el análisis e interpretación de datos geoespaciales. Además, se espera que los resultados y recomendaciones obtenidos ayuden a promover la cooperación entre los distintos actores implicados en la planificación urbana y aumentar la eficacia y eficiencia de los procesos de toma de decisiones en este ámbito.

### **Palabras clave:**

Ecuador, Diagnóstico Urbano, Visualización Espacial, Geovisor.

## **ABSTRACT**

The present study explores the importance of geospatial visualization in urban planning and highlights its key role in decision-making by the actors involved. It focuses on the need to strengthen spatial planning processes. Decentralized Autonomous Governments (GADs) play an important role in this process and are responsible for planning at the local level. The analysis of the contracting processes of Development and Territorial Planning Plans - PDOTs reveals the high demands and costs associated with urban planning, highlighting the need to develop technological tools such as geospatial visualization.

The purpose of this study is to analyze the role of geospatial visualization in improving the accuracy and efficiency of urban diagnostic construction. Specific objectives include an explanation of how data integration can contribute to the development of urban diagnostics, a description of the characteristics and functions of the geoviewer as a geospatial visualization tool, and the impact of spatial analysis on understanding the urban environment through a case study.

Geospatial visualization is considered an indispensable tool for understanding and effectively communicating spatial information and facilitating informed decision making in urban planning. The objective of this study is to contribute to the strengthening of the urban planning process in Ecuador by providing an integrated approach to the analysis and interpretation of geospatial data. Furthermore, it is expected that the results and recommendations obtained will help promote cooperation between the different actors involved in urban planning and increase the effectiveness and efficiency of decision-making processes in this area.

### **Keywords:**

Ecuador, Urban Diagnosis, Spatial Visualization, Geovisor.

## INTRODUCCIÓN

“Un dato espacial puede ser definido como la observación de una variable asociada a una localización del espacio geográfico” (Acevedo & Velásquez, 2008, p. 12).



Desde siempre el ser humano ha necesitado puntos de referencia de su localización en el territorio; testimonio de esto es el Mapa Babilónico “Imago Mundi” que data del S. VI a.C.; el más antiguo encontrado; además, el “Theatrum Orbis Terrarum” considerado como el primer atlas moderno editado en 1570.

En otro contexto, el Dr. Jhon Snow en 1854 empezó a registrar los casos de cólera del barrio de Soho (Londres) en un mapa, descubriendo que 578 muertes se registraban alrededor de la misma fuente de agua; en ese instante se registra uno de los primeros momentos del análisis espacial (Sociedad Chilena de Estadística, 2022).

Actualmente, la Organización de Naciones Unidas a través del Departamento de Asuntos Económicos y Sociales (2018) subraya la importancia de integrar información geoespacial de calidad con la formulación de políticas y la planificación del desarrollo. Resalta que para lograr decisiones políticas efectivas y alcanzar los Objetivos de Desarrollo Sostenible (ODS) es imprescindible contar con información pertinente relacionada con aspectos sociales, económicos y ambientales. Sin embargo, aún existen desafíos importantes en términos de la disponibilidad y accesibilidad de estos datos, lo que limita la capacidad de los gobiernos para formular políticas fundamentadas en evidencia.

Además, la Comisión Económica para América Latina y el Caribe promueve la integración entre la información geoespacial y la información estadística; considerando que se tiene que “dar soporte a la toma de decisiones, las políticas públicas, las estrategias nacionales de desarrollo y el monitoreo de los Objetivos de Desarrollo Sostenible (ODS) de la Agenda 2030 para el Desarrollo Sostenible” (CEPAL, 2021, p. 02).

En el Ecuador los Gobiernos Autónomos Descentralizados - GADs son los actores principales en la planificación del territorio, dado que tienen un conocimiento profundo de las necesidades, características

y potencialidades locales. Los GADs están más cerca de la gente y tienen conocimiento de primera mano de los problemas y desafíos que enfrentan las comunidades en sus territorios. Involucrar al GAD en el proceso de planificación urbana promueve la participación ciudadana y garantiza que las políticas y proyectos sean apropiados y respondan eficazmente a las necesidades locales. Además, las autoridades responsables de la planificación tienen oportunidades para coordinar actividades entre diferentes actores locales, como las autoridades públicas, el sector privado y la sociedad civil, para implementar acciones integrales y coordinadas para el desarrollo urbano sostenible.

En este contexto, la visualización geoespacial se convierte en una herramienta que permite a urbanistas, políticos y ciudadanos comprender de manera intuitiva y efectiva la complejidad de los entornos urbanos y territoriales permitiendo integrar datos complejos de población, economía, medio ambiente, infraestructura, etc.

Esta capacidad de visualización no sólo facilita la identificación de patrones y tendencias, sino que también proporciona una visión holística de los desafíos y oportunidades que enfrentan las ciudades. Por tanto, crear un diagnóstico urbano utilizando visores geográficos no es sólo una cuestión de conveniencia, sino también una necesidad común de la planificación y gestión urbanística actual.

El presente trabajo busca aportar en la discusión alrededor de la necesidad de generar una representación detallada y precisa del entorno urbano en términos de "ubicación" geográfica; a modo de ejemplo se integran la información censal y la información cartográfica adoptando la manzana como unidad de análisis espacial.

La metodología adoptada en la presente trabajo se desarrolla en torno a tres categorías principales de investigación: el Análisis, gestión o adquisición de datos geoespaciales; la representación espacial; y, la manipulación análisis y representación de datos geográficos.

Respectivamente con dichas categorías se seleccionaron tres conceptos de estudio: la Integración de datos a nivel manzana, la aplicación de un geovisor y el análisis espacial. El estudio culminó con su aplicación práctica de los conocimientos adquiridos en el proyecto urbano "Barrio Jipijapa".

El propósito del estudio es analizar como la visualización geoespacial contribuye en dotar de información a los tomadores de decisiones; en tal virtud, se debe indicar que el resultado de la integración de datos se acopló a una interfaz previamente diseñada; además el código de programación del geovisor fue realizado con software libre por un programador especializado bajo criterios definidos por el autor de la presente investigación.

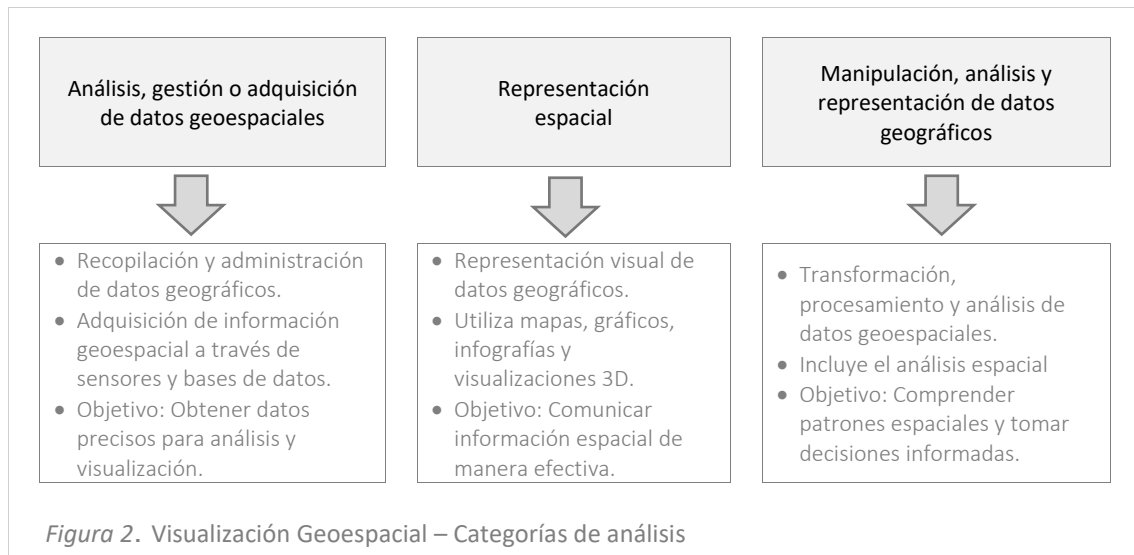
Finalmente, se ofrecen propuestas y recomendaciones para futuras investigaciones y prácticas relacionadas con la visualización geoespacial y los diagnósticos urbanos en Ecuador. Dichas recomendaciones están dirigidas a fomentar la colaboración entre la academia y los organismos gubernamentales y promover la investigación continua en el área de la visualización geoespacial en función de contribuir en el desarrollo urbano sostenible de nuestras ciudades.

## ANTECEDENTES

M. Breunig, et al.(2020) en la investigación sobre gestión de datos geospaciales plantean las direcciones futuras de la ciencia de datos geospaciales y concluyen que la próxima década se deberá investigar sobre la integración de datos estructurados y no estructurados<sup>1</sup>; así como el análisis de datos y patrones en aplicaciones interdisciplinarias.

Durante los últimos años se han creado conceptos (marco teórico), aplicaciones (software) y sistemas para la gestión de la información (datos y tecnologías); estos instrumentos que corresponden a la visualización geoespacial procuran la comprensión y análisis de los datos geográficos en varias disciplinas como la planificación urbana, el estudio del medio ambiente, la gestión de recursos, etc.

Con la intención de clasificar la información disponible respecto a la visualización geoespacial y en procura de abordar los aspectos clave de este campo, se propone categorizar la información relevante de la siguiente manera:



### Análisis, Gestión o Adquisición de Datos Geospaciales

Esta categoría se enfoca en la fase previa a la representación espacial; es decir, en la preparación y manipulación de los datos geospaciales; abarca la adquisición de los datos, el procesamiento, análisis y

---

<sup>1</sup> **Datos Estructurados:** Estos son datos organizados en un formato predefinido y regular. Siguen un modelo específico y se almacenan en bases de datos relacionales o en formatos tabulares como hojas de cálculo. En el contexto geoespacial, los datos estructurados pueden incluir información como coordenadas geográficas, atributos de puntos de interés, datos de mapas vectoriales y tablas de atributos asociadas con conjuntos de datos espaciales.

**Datos No Estructurados:** Estos son datos que no siguen un formato predefinido y no se pueden organizar fácilmente en una tabla o base de datos relacional. En la ciencia de datos geospaciales, los datos no estructurados pueden incluir imágenes satelitales, fotografías aéreas, documentos de texto sin procesar (por ejemplo, informes de campo, comentarios de redes sociales), videos, registros de sensores no procesados y cualquier otro tipo de información que no esté organizada en una estructura tabular. (Dongee, s.f.)

gestión de la información. La importancia de esta categoría es facilitar la posterior interpretación de los datos geospaciales. Se incluyen conceptos como:

Tabla 1.  
*Análisis, Gestión o Adquisición de Datos Geospaciales: Definiciones*

CONCEPTO Y MARCO TEÓRICO	DEFINICIÓN	OBJETIVO
GEOPROCESAMIENTO	Se refiere a una serie de operaciones que manipulan y procesan datos geográficos. “Una operación SIG utilizada para manipular datos SIG. Una operación de geoprocésamiento típica toma un dataset de entrada, lleva a cabo una operación en ese dataset y devuelve el resultado de la operación como un dataset de salida” (Diccionario SIG de Esri Support, s.f.).	Facilitar el acceso, la comprensión y el uso de datos geográficos mediante herramientas y análisis.
MODELADO DE SUPERFICIES	“El modelado de superficies es un método matemático generalmente proporcionado en aplicaciones de diseño asistido por computadora para mostrar objetos de apariencia sólida. El modelado de superficies hace posible que los usuarios miren el objeto específico en ángulos específicos con superficies sólidas” (Modelado de superficies – Techinfo, s.f.).	Representar de manera precisa y visual las características superficiales de un objeto.
ANÁLISIS DE REDES ESPACIALES	“La red como concepto y no como objeto, emerge progresivamente en la historia reciente porque plantea una nueva organización del espacio. Traduce bien algún tipo de relaciones espacio/tiempo/información/territorio, característicos de las sociedades modernas” (Somarribas, 2011, p.10).	Optimizar rutas, calcular distancias, evaluar flujos de información y recursos, y mejorar la eficiencia en sistemas de transporte, comunicación y distribución.
INTEGRACIÓN DE DATOS	“Es el proceso de combinar, consolidar y fusionar datos procedentes de múltiples fuentes dispares para obtener una visión única y uniforme de los datos y permitir una gestión, un análisis y un acceso eficaces a los mismos” (Barrera, 2022).	Mejorar la calidad de los datos, ahorrar costos y liberar recursos, facilitando la toma de decisiones basada en información de diferentes fuentes.
GEOCODIFICACIÓN	“Proceso de vinculación de un registro, por ejemplo, una dirección, a un conjunto de datos de referencia. El registro coincidente en los datos de referencia se utiliza para determinar la ubicación de la dirección de entrada” (Diccionario SIG de Esri Support, s.f.).	Visualizar y analizar datos geográficos, desde direcciones hasta coordenadas, para comprender patrones y tomar decisiones informadas.

*Nota:* Adaptada de las fuentes citadas en la tabla.

Para complementar la información de los conceptos de la categoría se realizó una revisión de aplicaciones que pueden ser utilizadas y las diferentes formas de gestionar la información (ver tabla 2):

Tabla 2.  
 Análisis, Gestión o Adquisición de Datos Geoespaciales – Instrumentos

CONCEPTO Y MARCO TEÓRICO	SOFTWARE Y HERRAMIENTAS	DATOS Y TECNOLOGÍAS
<p>GEOPROCESAMIENTO</p>  <p>Fuente:  <a href="https://mediaspace.esri.com/media/t/1_8vm5usd4">https://mediaspace.esri.com/media/t/1_8vm5usd4</a></p>	<p>ArcGIS, QGIS, GDAL</p>	<p>Imágenes Satelitales, LIDAR, GPS, Datos Abiertos Geoespaciales, Sensores Remotos, Realidad Aumentada, Blockchain, Inteligencia Artificial, Big Data</p>
<p>MODELADO DE SUPERFICIES</p>  <p>Fuente:  <a href="https://br.thptnganamst.edu.vn/total-34-imagem-modelo-digital-de-terreno">https://br.thptnganamst.edu.vn/total-34-imagem-modelo-digital-de-terreno</a></p>	<p>ArcGIS, QGIS</p>	<p>Imágenes Satelitales, LIDAR, Datos de Elevación, GPS, Sensores Remotos, Realidad Aumentada, Inteligencia Artificial, Big Data</p>
<p>ANÁLISIS DE REDES ESPACIALES</p>  <p>Fuente:  <a href="https://mappinggis.com/2020/04/5-herramientas-de-analisis-de-redes-en-qgis">https://mappinggis.com/2020/04/5-herramientas-de-analisis-de-redes-en-qgis</a></p>	<p>ArcGIS Network Analyst, QGIS</p>	<p>Datos de Redes, GPS, Datos de Transporte, Datos de Infraestructura, Sensores Remotos, Realidad Aumentada, Inteligencia Artificial, Big Data</p>
<p>INTEGRACIÓN DE DATOS</p>  <p>Fuente:  <a href="http://33crm.com/business-intelligence">http://33crm.com/business-intelligence</a></p>	<p>FME, ArcGIS Data Interoperability</p>	<p>Datos de Diferentes Fuentes, GPS, Sensores Remotos, Realidad Aumentada, Inteligencia Artificial, Big Data</p>

CONCEPTO Y MARCO TEÓRICO	SOFTWARE Y HERRAMIENTAS	DATOS Y TECNOLOGÍAS
<p>GEOCODIFICACIÓN</p>  <p>Fuente:  <a href="https://mappinggis.com/2017/07/geocodificar-direcciones-google-my-maps">https://mappinggis.com/2017/07/geocodificar-direcciones-google-my-maps</a></p>	<p>ArcGIS, Google Maps API</p>	<p>Datos de Direcciones, GPS, Realidad Aumentada, Inteligencia Artificial, Big Data</p>

*Nota:* Adaptada de las fuentes citadas en la tabla.

### Representación espacial

Se refiere a la representación visual de los datos geográficos a través de mapas y gráficos; tiene por objeto presentar los datos de una manera lógica y entendible facilitando la interpretación y el análisis de patrones espaciales. La representación espacial es clave para comunicar la información geográfica a los usuarios puesto que permite la comprensión de los datos y facilita la toma de decisiones informadas. Los conceptos relevantes son:

Tabla 3.  
*Representación espacial – Definiciones*



CONCEPTO Y MARCO TEÓRICO	DEFINICIÓN	OBJETIVO
VISUALIZACIÓN CIENTÍFICA	“La visualización científica es la transformación de datos científicos y abstractos en imágenes. Simplifica el análisis, comprensión y la comunicación de modelos, conceptos y datos en la ciencia y la ingeniería” (De la Rosa, 2007).	Facilitar la interpretación y comunicación de información compleja a través de gráficos, mapas y visualizaciones.
GEOVISORES	“Los Geovisores son herramientas de fácil uso y acceso, que permiten la consulta, visualización, análisis y descarga de información georreferenciada, a la cuales pueden acceder diferentes usuarios como investigadores, tomadores de decisiones, autoridades territoriales y ambientales y especialmente la comunidad en general” (DANE, s.f.).	Facilitar la comprensión de la información geográfica y tomar decisiones basadas en la ubicación.
GEOMARKETING	“Es una estrategia de marketing que utiliza datos geográficos y de ubicación para comprender mejor al público y dirigir con precisión mensajes, ofertas y publicidad. Esta combina la geolocalización y la inteligencia de mercado para adaptar las campañas a las preferencias de consumidores específicos” (Questionpro, s.f.).	Optimizar estrategias de marketing según la geografía y el comportamiento del consumidor.
MONITORIZACIÓN AMBIENTAL	“La monitorización ambiental consiste en la evaluación sistemática y periódica de uno o varios elementos biológicos o componentes ambientales, con el fin de conocer su evolución y poder revisar las medidas de manejo ambiental propuestas, al objeto de anticipar la aparición de comportamientos anómalos” (Biosfera, s.f.).	Evaluar y gestionar el impacto ambiental y la salud pública.

CONCEPTO Y MARCO TEÓRICO	DEFINICIÓN	OBJETIVO
PLANIFICACIÓN URBANA	“Es un sistema interdependiente entre la vida y el entorno construido, y el bienestar de una parte depende de la calidad de la otra. La planificación urbana busca analizar cuestiones referentes a configuraciones estructurales y organizacionales, tales como: localidad, saneamiento, transporte, educación, vías públicas, transporte colectivo, inversiones, crecimiento demográfico e industria” (Arquitectura Pura, s.f.).	Crear entornos sostenibles, eficientes y habitables.
SIMULACIÓN ESPACIAL	“Este tipo de simulaciones son realizadas desde la perspectiva de la geografía aplicada a la solución de problemas prácticos que permite una vinculación más eficiente y consecuente entre ciencia y acción. Dentro de este marco, ha crecido el interés por la modelización de fenómenos complejos basados en autómatas celulares” (Mujica, 2021, p.50).	Comprender y predecir el comportamiento del entorno espacial.

*Nota:* Adaptada de las fuentes citadas en la tabla.

Las herramientas y datos de la visualización espacial se describen en la tabla 4:

Tabla 4.  
 Representación espacial – Instrumentos

CONCEPTO Y MARCO TEÓRICO	SOFTWARE Y HERRAMIENTAS	DATOS Y TECNOLOGÍAS
VISUALIZACIÓN CIENTÍFICA   Fuente: <a href="https://eamalika.medium.com/visualization-critique-manhattan-population-2140d7349e68">https://eamalika.medium.com/visualization-critique-manhattan-population-2140d7349e68</a>	Tableau	Imágenes Satelitales, LIDAR, GPS, Datos Abiertos Geoespaciales, Sensores Remotos, Realidad Aumentada, Inteligencia Artificial, Blockchain, Big Data
GEOVISORES   Fuente: <a href="https://www.telematica.com.pe/geoportal-de-datos-fundamentales-del-ign">https://www.telematica.com.pe/geoportal-de-datos-fundamentales-del-ign</a>	Leaflet, OpenLayers, Carto, ESRI ArcGIS API for JavaScript	Datos Geoespaciales, GPS, Realidad Aumentada, Inteligencia Artificial, Big Data

CONCEPTO Y MARCO TEÓRICO	SOFTWARE Y HERRAMIENTAS	DATOS Y TECNOLOGÍAS
<p>GEOMARKETING</p>  <p>Fuente:  <a href="http://www.scielo.org.bo/scielo.php?script=sci_arttext&amp;pid=S2521-27372020000200010">http://www.scielo.org.bo/scielo.php?script=sci_arttext&amp;pid=S2521-27372020000200010</a></p>	<p>ArcGIS Business Analyst, QGIS</p>	<p>Datos Demográficos, Datos de Consumo, GPS, Datos de Negocios, Datos de Población, Realidad Aumentada, Inteligencia Artificial, Big Data</p>
<p>MONITORIZACIÓN AMBIENTAL</p>  <p>Fuente:  <a href="https://eos.com/es/blog/sig-en-la-agricultura">https://eos.com/es/blog/sig-en-la-agricultura</a></p>	<p>ArcGIS, Google Earth Engine</p>	<p>Imágenes Satelitales, Datos Climáticos, Datos de Calidad del Aire, Datos de Calidad del Agua, Sensores Remotos, Realidad Aumentada, Inteligencia Artificial, Big Data</p>
<p>PLANIFICACIÓN URBANA</p>  <p>Fuente:  <a href="https://www.esri.co/es-co/productos/arcgis-urban/inicio">https://www.esri.co/es-co/productos/arcgis-urban/inicio</a></p>	<p>ArcGIS Urban, QGIS</p>	<p>Datos Urbanos, Datos de Zonificación, GPS, Datos de Infraestructura Urbana, Sensores Remotos, Realidad Aumentada, Inteligencia Artificial, Big Data</p>
<p>SIMULACIÓN ESPACIAL</p>  <p>Fuente:  <a href="https://micad.vn/opencities-map">https://micad.vn/opencities-map</a></p>	<p>AnyLogic, Simulink, SACcity</p>	<p>Datos Geoespaciales, GPS, Datos de Simulación, Realidad Aumentada, Inteligencia Artificial, Big Data</p>

Nota: Adaptada de las fuentes citadas en la tabla.

### Manipulación, Análisis y Representación de Datos Geográficos

La manipulación, el análisis y la representación de datos geográficos son aspectos fundamentales en el proceso de trabajo con datos geoespaciales; se trata de extraer la información y representarla para su interpretación y uso efectivo. En la tabla 5 se identifican alguno de ellos:





Tabla 5.  
*Manipulación, Análisis y Representación de Datos Geográficos – Definiciones*




CONCEPTO Y MARCO TEÓRICO	DEFINICIÓN	OBJETIVO
SINTAXIS ESPACIAL	“Es un enfoque teórico y práctico utilizado para analizar la forma urbana y la relación entre la estructura espacial de las ciudades y su uso. En este contexto, el espacio urbano se concibe como un objeto de estudio que se puede analizar y comprender a través de su estructura y configuración de la red que lo constituye” (Space Syntax, s.f.).	Comprender cómo la estructura espacial afecta la movilidad, la accesibilidad y la calidad de vida en entornos urbanos.
PERCEPCIÓN GEOESPACIAL	“La percepción geoespacial nos ayuda a comprender cómo las personas experimentan y se relacionan con su entorno. Permite crear visualizaciones como mapas, gráficos y estadísticas que revelan patrones y cambios históricos. Ayuda a tomar decisiones informadas en áreas como planificación urbana, gestión de desastres y salud pública” (IBM, s.f.).	Facilitar la comprensión de la disposición espacial y la relación con el entorno
ANÁLISIS ESPACIAL	“El análisis geoespacial geográfico es un proceso de interpretación, exploración y modelización de datos SIG, desde su adquisición hasta el entendimiento del resultado obtenido. La información obtenida se procesa por medio de software específico para análisis espacial, y dependiendo de la finalidad que se quiera obtener, puede ser más o menos complejo” (EOS Data Analytics, s.f.).	Evaluar patrones, relaciones y características espaciales para tomar decisiones informadas y mejorar la movilidad, la seguridad vial y la calidad ambiental
MOVILIDAD PEATONAL	La movilidad peatonal se refiere al desplazamiento a pie de las personas en entornos urbanos. Incluye caminar por calles, aceras y espacios públicos. Además, la movilidad peatonal está estrechamente relacionada con el entorno construido, dando forma a lo que se conoce como entornos de movilidad peatonal o simplemente entornos peatonales. (Valenzuela & Talavera, 2015).	Mejorar la accesibilidad, la seguridad y la calidad de vida de los peatones en las ciudades
GESTIÓN DEL TRÁFICO	Es un enfoque integral que busca mejorar la eficiencia y la calidad de vida en las ciudades al controlar y supervisar los diferentes tipos de tráfico mediante tecnología digital. Aunque tradicionalmente se centraba en la fluidez del tráfico y la seguridad vial, en la actualidad, la gestión del tráfico adopta una visión más amplia que incluye la movilidad en su conjunto. (Swarco, s.f.).	Lograr una movilidad más eficiente, segura y sostenible, considerando aspectos como la contaminación, el ruido y la accesibilidad
SENSORIZACIÓN REMOTA	La sensorización remota implica el uso de sensores y tecnologías para recopilar datos a distancia, generalmente desde satélites, aviones o drones. Se aplica en áreas como la observación de la Tierra, la agricultura y la gestión ambiental. (Gómez, 2020).	Obtener información precisa sobre el entorno sin necesidad de contacto directo, lo que permite tomar decisiones basadas en datos
VISUALIZACIÓN DE DATOS EN TIEMPO REAL	Se refiere a la representación gráfica de información y datos que se actualizan instantáneamente a medida que se adquieren. (Tableau, s.f.).	Identificar oportunidades o resolver problemas de manera inmediata.

*Nota:* Adaptada de las fuentes citadas en la tabla.

Las herramientas y datos para la manipulación, análisis y representación de datos geográficos se enuncian en la tabla 6:

Tabla 6.  
 Manipulación, Análisis y Representación de Datos Geográficos – Instrumentos

CONCEPTO Y MARCO TEÓRICO	SOFTWARE Y HERRAMIENTAS	DATOS Y TECNOLOGÍAS
<p>SINTAXIS ESPACIAL</p>  <p>Fuente:  <a href="http://dx.doi.org/10.3989/arq.arqt.2015.122">http://dx.doi.org/10.3989/arq.arqt.2015.122</a></p>	<p>DepthmapX</p>	<p>Imágenes Satelitales, LIDAR, GPS, Datos Abiertos Geoespaciales, Sensores Remotos, Realidad Aumentada, Blockchain, Inteligencia Artificial, Big Data</p>
<p>PERCEPCIÓN GEOESPACIAL</p>  <p>Fuente:  <a href="https://www.scielo.org.mx/scielo.php?script=sci_arttext&amp;pid=S0188-46112020000100111">https://www.scielo.org.mx/scielo.php?script=sci_arttext&amp;pid=S0188-46112020000100111</a></p>	<p>Google Earth Engine</p>	<p>Imágenes Satelitales, LIDAR, GPS, Sensores Remotos, Realidad Aumentada, Inteligencia Artificial, Big Data</p>
<p>ANÁLISIS ESPACIAL</p>  <p>Fuente:  <a href="https://static1.squarespace.com/static/58c95854c534a56689231265/t/64668f6de829e33662e06c65/1684442990649/">https://static1.squarespace.com/static/58c95854c534a56689231265/t/64668f6de829e33662e06c65/1684442990649/</a></p>	<p>Mapbox, GeoViewer, ArcGIS Velocity, ArcGIS Dashboard</p>	<p>Imágenes Satelitales, LIDAR, GPS, Datos Abiertos Geoespaciales, Sensores Remotos, Realidad Aumentada, Inteligencia Artificial, Blockchain, Big Data</p>
<p>MOVILIDAD PEATONAL</p>  <p>Fuente:  <a href="https://msd.unimelb.edu.au/research/projects/completed/pedcatch">https://msd.unimelb.edu.au/research/projects/completed/pedcatch</a></p>	<p>PedCatch</p>	<p>Datos de Movilidad, GPS, Sensores Remotos, Realidad Aumentada, Inteligencia Artificial, Big Data</p>

CONCEPTO Y MARCO TEÓRICO	SOFTWARE Y HERRAMIENTAS	DATOS Y TECNOLOGÍAS
<p>GESTIÓN DEL TRÁFICO</p>  <p>Fuente:  <a href="https://tysmagazine.com/aplicacion-de-los-sig-al-transporte-publico-ejemplo-practico-de-rutas-optimas">https://tysmagazine.com/aplicacion-de-los-sig-al-transporte-publico-ejemplo-practico-de-rutas-optimas</a></p>	<p>Software de Gestión de Tráfico</p>	<p>Datos de Tráfico, GPS, Sensores Remotos, Realidad Aumentada, Inteligencia Artificial, Big Data</p>
<p>SENSORIZACIÓN REMOTA</p>  <p>Fuente:  <a href="https://www.worldsensing.com/es/remote-monitoring-2">https://www.worldsensing.com/es/remote-monitoring-2</a></p>	<p>Drones, Satélites</p>	<p>Imágenes Satelitales, Datos de Fotogrametría, GPS, Sensores Remotos, Realidad Aumentada, Inteligencia Artificial, Big Data</p>
<p>VISUALIZACIÓN DE DATOS EN TIEMPO REAL</p>  <p>Fuente:  <a href="https://www.esri.co/es-co/productos/arcgis-dashboards/inicio">https://www.esri.co/es-co/productos/arcgis-dashboards/inicio</a></p>	<p>Tableau, Power BI, Google Data Studio, ArcGIS, QGIS, Carto, D3.js, Mapbox, Grafana</p>	<p>Sensores IoT, Sistemas de seguimiento en tiempo real (por ejemplo, GPS), Bases de datos en tiempo real, Tecnologías de transmisión de datos en tiempo real (por ejemplo, MQTT), Plataformas de procesamiento de datos en tiempo real (por ejemplo, Apache, Kafka, Apache Flink), APIs y servicios web para acceso a Kibana datos en tiempo real, Unity Unreal Engine</p>

*Nota:* Adaptada de las fuentes citadas en la tabla.

### **Alcance del estudio**

La planificación urbana es un proceso complejo que requiere la integración de múltiples datos y la participación de diversos actores para tomar decisiones informadas y promover el desarrollo urbano sostenible y equitativo. En este contexto, la visualización geoespacial es una herramienta esencial para ayudar a comprender y analizar la información espacial y facilitar una toma de decisiones de manera efectiva.

Es crucial comprender el papel de los actores involucrados en la planificación urbana y cómo la visualización geoespacial influye en sus decisiones. Urbanistas, políticos, funcionarios gubernamentales, ciudadanos y otros actores desempeñan roles importantes en la formulación de políticas y proyectos urbanos. La capacidad de estos actores para comprender y analizar los datos geoespaciales es fundamental para identificar problemas, evaluar opciones y tomar decisiones estratégicas que afectan el desarrollo urbano.

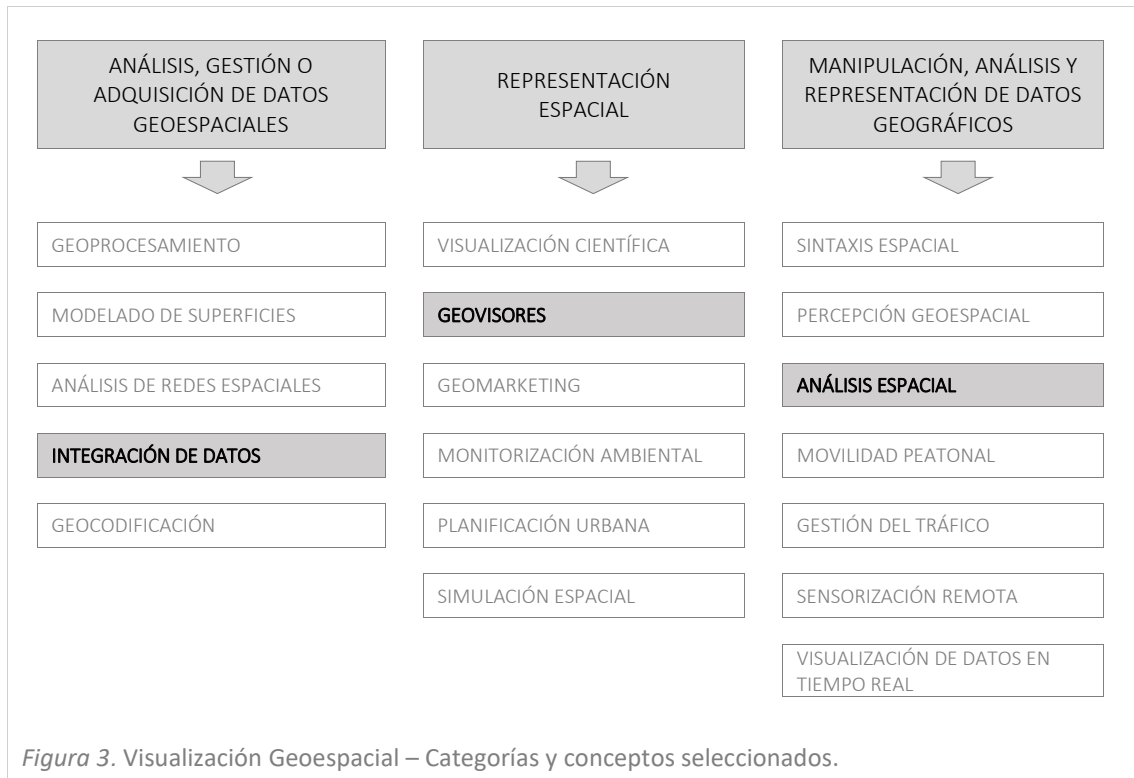
La visualización geoespacial proporciona una representación visual de los datos geográficos, lo que permite a los actores involucrados comprender intuitivamente la información espacial y su contexto.

Para una mejor comprensión de los instrumentos de la visualización geoespacial, se analizó las categorías y conceptos que sustentan dicha herramienta, de tal manera podemos concluir que:

- Los datos geoespaciales son diferentes de cualquier otro tipo de dato, ya que describen objetos o fenómenos con una localización específica en el mundo real (Olmeda Gómez C. 2014). Esto se logra mediante la gestión y recopilación de datos geoespaciales, que organizan la información sobre el territorio de una variedad de fuentes.
- La representación espacial cobra mayor relevancia puesto que se encuentra en la capacidad de incorporar datos geográficos de manera visual; permitir una comprensión intuitiva y una comunicación efectiva de la información espacial, es esencial para la toma de decisiones informadas en una variedad de campos.
- Una vez que se capturan los datos, se manipulan, analizan y visualizan utilizando herramientas y técnicas especializadas para extraer información significativa e identificar patrones espaciales.

Con el fin de profundizar el uso de la visualización geoespacial como una herramienta para mejorar la toma de decisiones, se identificó un concepto por cada categoría estudiada por los siguientes motivos:

- En la categoría de análisis y gestión de datos; se selecciona la “integración de datos” para garantizar que la información relevante esté disponible en un solo lugar.
- En lo referente a representación espacial; se selecciona al “geovisor” porque es una herramienta más general que permite a los usuarios interactuar con múltiples tipos de datos geoespaciales; lo cual coadyuva en el análisis del diagnóstico urbano.
- El análisis espacial es fundamental para extraer información; lo cual permite tomar decisiones informadas a partir de los datos integrados en el geovisor.



Es importante señalar que el proceso de desarrollo de un geovisor lleva cierta complejidad en la cual deben intervenir profesionales de diferentes ramas y con diferentes aptitudes. En la presente investigación se estructura un modelo de geovisor bajo los siguientes criterios:

1. La fase de integración de datos es responsabilidad del autor de este trabajo de titulación.
2. El resultado de la integración de datos se montará sobre una interfaz previamente diseñada; cabe indicar que la programación de la interfaz fue realizada sobre un código abierto por un programador especializado bajo criterios definidos por el autor de la presente investigación.
3. El análisis de los datos resultantes del manejo del geovisor serán presentados y validados en un proyecto urbano en el “Barrio Jipijapa”.

## JUSTIFICACIÓN

Tabla 7.  
*Población Urbana en Ecuador*

	POBLACIÓN TOTAL	POBLACIÓN URBANA	
Censo 2010	14'483.499,00	9'081.154	62,7%
Censo 2022	16'938.986,00	10'688.500	63,1%
Diferencia		1'607.346	

*Nota:* Tomado de INEC 2022

Según el INEC; el Censo de Población y Vivienda del 2022 contó a 16'938,986 de personas en Ecuador; de las cuales el 63.1% se concentra en áreas urbanas mientras que en el año 2010 la población urbana representaba el 62.7%; es decir en el lapso de 12 años la población urbana en el país se incrementó en 1'607.346 personas, con un tamaño promedio de hogar actual cifrado en 3.2 habitantes por hogar, significa que hubo un incremento de más de medio millón de familias en áreas urbanas en el Ecuador.

Por otro lado, en el Ecuador los Gobiernos Autónomos Descentralizados - GADs, son organismos que estructuran el territorio y cuentan con independencia política, administrativa y financiera; regulada por la Constitución de la República del Ecuador (Art. 238-241) (Constitución de la República del Ecuador, 2008).

Con el fin de determinar la relevancia de la planificación territorial en los 1.389 GADs, se analizaron los procesos de contratación de los Planes de Desarrollo y Ordenamiento Territorial - PDOTs en los últimos 5 años, para lo cual se realizaron búsquedas de Consultorías relacionadas (Anexo 1).

Tabla 8.  
*Procesos de consultorías para desarrollar PDOTs*

PROVINCIA / CANTÓN / PARROQUIA RURAL	AÑO						Total general
	2019	2020	2021	2022	2023	2024	
PROVINCIA		4		1	3		8
CANTÓN	44	40	5	1	61	9	160
PARROQUIA RURAL	134	195	16	5	158	56	564
Total general	178	239	21	7	222	65	732

*Nota:* Ver Anexo 1.

La información levantada muestra la cantidad de procesos de contratación de PDOTs que llevan a cabo los GADs a nivel provincial, cantonal y parroquial rural.

En la siguiente tabla se muestran los montos de contratación de PDOTs que constan en el Portal de Compras Públicas publicados por los GADs en el Ecuador. El análisis se realizó desde el 14 mayo de 2019 que fue la posesión de las Administraciones Seccionales anteriores hasta la presente fecha (febrero 2024); se debe considerar que el 14 de mayo de 2023 fue la posesión de las autoridades seccionales actuales. En la tabla 9 se puede apreciar la coincidencia entre el mayor volumen de contratación de PDOTs a nivel

nacional y la posesión de autoridades locales; lo cual revela que los procesos de planificación son actualizados cada cuatro años conforme la normativa vigente; pero también es un indicador de los altos costos que incurren los GADs en los procesos de planificación; de ahí la necesidad de dotar de herramientas tecnológicas (*visualización geoespacial entre otras*), que contribuyan a fortalecer a los equipos técnicos de los gobiernos locales con la finalidad de tener procesos de planificación participativa de mediano y largo alcance promovidos desde la propia institucionalidad de los GADs.

Tabla 9.  
Montos en USD de los procesos de contratación para desarrollar PDOTs

PROVINCIA	AÑO						Total general
	2019	2020	2021	2022	2023	2024	
AZUAY	766.124,77	1.353.507,72	29.502,49		597.980,63	262.433,72	3.009.549,33
BOLÍVAR		140.687,13			187.500,00	138.070,00	466.257,13
CAÑAR	301.027,65	167.491,01		6.332,00	148.005,69	55.357,00	678.213,35
CARCHI	90.279,26	41.071,42			52.500,00	12.500,00	196.350,68
CHIMBORAZO	302.128,77	20.000,00			68.392,86	200.000,00	590.521,63
COTOPAXI	209.398,34	92.082,92	13.310,00		395.377,14	20.044,64	730.213,04
EL ORO	949.920,78	509.358,84			405.979,87	46.000,00	1.911.259,49
ESMERALDAS	98.764,94	284.747,79	162.628,57		46.000,00	60.000,00	652.141,30
GALÁPAGOS	40.000,00	166.051,91	44.600,00		101.000,00		351.651,91
GUAYAS	107.000,00	571.746,62	48.000,00	16.000,00	2.271.680,46	41.428,57	3.055.855,65
IMBABURA	311.500,00	197.321,42			175.500,00	15.000,00	699.321,42
LOJA	120.912,23	270.097,13			91.000,00	51.520,00	533.529,36
LOS RÍOS	123.571,43	408.642,86			160.167,00	87.900,00	780.281,29
MANABÍ	643.824,98	270.961,06	10.714,29	152.309,54	962.688,37		2.040.498,24
MORONA SANTIAGO	348.628,24	578.484,86		2.522,67	606.448,60	19.000,00	1.555.084,37
NAPO	429.575,74	129.571,43	44.642,00		394.907,40	15.000,00	1.013.696,57
ORELLANA	139.800,00	65.030,34			412.116,40	76.321,43	693.268,17
PASTAZA		39.002,85			203.014,08	33.000,00	275.016,93
PICHINCHA	92.428,58	18.928,57			410.191,39	58.500,00	580.048,54
SANTA ELENA					28.571,43		28.571,43
SANTO DOMINGO DE LOS TSÁCHILAS	230.881,84				101.589,28	20.000,00	352.471,12
SUCUMBÍOS	400.108,46	229.818,21			307.100,00		937.026,67
TUNGURAHUA	167.305,14	257.884,92			272.352,76	241.190,00	938.732,82
ZAMORA CHINCHIPE	183.897,02	546.869,95			301.674,04	133.675,11	1.166.116,12
<b>Total general</b>	<b>6.057.078,17</b>	<b>6.359.358,96</b>	<b>353.397,35</b>	<b>177.164,21</b>	<b>8.701.737,40</b>	<b>1.586.940,47</b>	<b>23.235.676,56</b>

Nota: Ver Anexo 1.

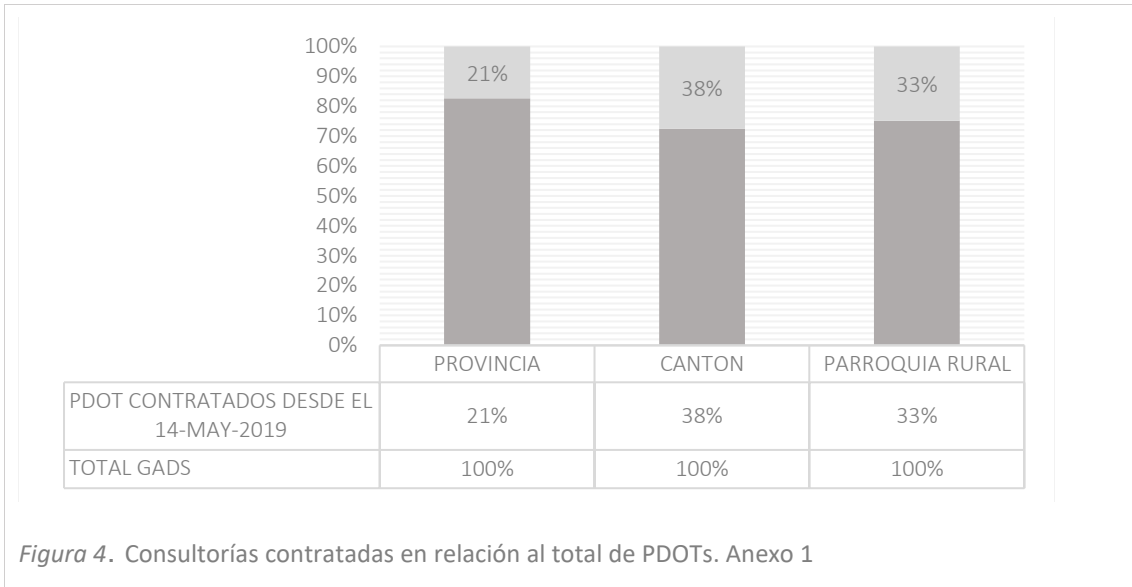


Figura 4. Consultorías contratadas en relación al total de PDOTs. Anexo 1

Con el antecedente expuesto, es pertinente generar herramientas que permitan el desarrollo de un diagnóstico completo y eficaz del entorno urbano; las cuales ofrezcan a los planificadores una mejor comprensión de las condiciones urbanas y sustentan decisiones informadas basadas en datos geoespaciales.

“El acceso a la información geográfica tiene un papel esencial en la toma de decisiones de índole espacial, pues constituye un instrumento indispensable para poder intervenir con conocimiento de causa en los asuntos públicos” (Ojeda et al, 2015, p.1).

## **PREGUNTA DE INVESTIGACIÓN**

¿Cómo la implementación y utilización de la visualización geoespacial por parte de los actores involucrados en la planificación y gestión urbana de la ciudad, permite una mejor toma de decisiones?

## **OBJETIVOS**

### **Objetivo General**

- Analizar el papel de la visualización geoespacial como herramienta para mejorar la precisión y eficacia en la construcción de diagnósticos urbanos y la toma de decisiones por parte de los técnicos y autoridades responsables de la planificación.

### **Objetivos Específicos**

- Explicar cómo la estructura de la integración de datos aporta en el desarrollo de los Diagnósticos Urbanos.
- Explicar las principales características y funciones de los geovisores como herramientas de “Visualización Geoespacial”.
- Explicar cómo el análisis espacial aporta en el desarrollo de los diagnósticos urbanos.
- Demostrar en un caso de estudio la aplicación de la visualización geoespacial como herramienta para mejorar la precisión y eficacia en la construcción de un diagnóstico urbano.

## METODOLOGÍA

En el contexto de la Visualización Geoespacial se identificaron tres categorías de análisis las cuales son respaldadas por conceptos que han avanzado a través de los años del desarrollo de la infraestructura de datos espaciales - IDE.

Se identificaron tres conceptos claves: integración de datos, geovisores y análisis espacial con el propósito de sustentar una propuesta de geovisor enfocada en suministrar información del lugar con una aproximación de datos censales a nivel de manzana como unidad básica de organización espacial.

La propuesta busca modelar una herramienta de fácil acceso para que los tomadores de decisiones, planificadores y público en general cuenten con información censal precisa y fácil de manipular; lo cual permitirá desarrollar diagnósticos urbanos y formular estrategias de planificación basadas en la ubicación del fenómeno territorial y urbano.

Además la propuesta busca democratizar el acceso a la información y contribuir en la discusión sobre la gestión de la información y el uso de los geovisores como herramientas de visualización geoespacial.

Para alcanzar el objetivo 1, se solicitó la base de datos censal a nivel manzana al INEC; así como también se descargó la cartografía con la cual se realizó el censo; los archivos tienen extensión .sav y .shp respectivamente.

Una vez revisada la información se identificaron las variables de la base de datos; lo que permitió estructurar archivos .xls por provincia ligando y codificando la base para luego estructurar resúmenes mediante el uso de tablas dinámicas.

La intención es presentar los datos a nivel manzana porque eso permitirá visualizar la información con mayor precisión.

Por otro lado, en la cartografía se identificó la codificación de las manzanas; se exportó esa base a archivos .xls y luego se procesaron las coincidencias tanto de la base censal como de la cartografía. La nueva base se exportó a Qgis y se incorporan los estilos de presentación.

La Integración de datos se describe con mayor precisión en el desarrollo de la presente investigación.

Para lograr el objetivo 2, se analizó el funcionamiento del geovisor propuesto con la finalidad de estudiar las características de funcionalidad y visualización.

La presente investigación no pretende construir un geovisor desde cero; sino trata de explicar cómo el desarrollo de la integración de datos contribuye a la construcción de una herramienta de visualización geoespacial útil para precisar con mayor detalle el levantamiento de información necesario para elaborar diagnósticos urbanos.

El resultado de la integración de datos se montó sobre una interfaz previamente diseñada; cabe señalar que la programación de la interfaz fue realizada sobre un código abierto por un programador especializado bajo criterios definidos por el autor de la presente investigación.

Luego se detallan los criterios de funcionalidad y visualización del Geovisor propuesto y como la base de información coadyuva a la identificación de los datos censales en el territorio.

El tercer objetivo muestra la manera como se desarrolla el análisis espacial; se explica los formatos de extracción de la información y el uso previsto para el análisis urbano.

Finalmente, el cuarto objetivo comprende la aplicación práctica de los objetivos anteriores que se realizará en el proyecto urbano “Barrio Jipijapa”; para lo cual se recopilarán datos específicos del área de estudio seleccionada.

El esquema metodológico propuesto se resume en la siguiente tabla:

Tabla 10.  
*Esquema de la propuesta metodológica*

OBJETIVO ESPECÍFICO	METODOLOGÍA	ENFOQUE	TÉCNICAS DE PRODUCCIÓN
Explicar cómo la estructura de la integración de datos aporta en el desarrollo de los Diagnósticos Urbanos.	Revisión bibliográfica y análisis de documentos	Descriptivo	<ul style="list-style-type: none"> <li>Identificación de metodologías y mejores prácticas en la gestión de datos urbanos.</li> </ul>
Explicar las principales características y funciones de los geovisores como herramientas de “Visualización Geoespacial”.	Estudio de caso y análisis de plataforma de Visualización Geoespacial	Práctico	<ul style="list-style-type: none"> <li>Evaluación de geovisor existente y sus funcionalidades.</li> <li>Identificación de las características clave para una visualización efectiva</li> </ul>
Explicar cómo el análisis espacial aporta en el desarrollo de los diagnósticos urbanos.	Análisis de documentos	Práctico	<ul style="list-style-type: none"> <li>Identificación de las características y tipos de archivo que se pueden utilizar</li> </ul>
Demostrar en un caso de estudio la aplicación de la visualización geoespacial como herramienta para mejorar la precisión y eficacia en la construcción de un diagnóstico urbano.	Experimentación y modelado espacial	Teórico - Práctico	<ul style="list-style-type: none"> <li>Modelado del escenarios urbano para el proyecto “Barrio Jipijapa”</li> </ul>

*Nota:* El esquema propuesto se basa en los objetivos específicos.

## **CAPÍTULO I: MARCO TEÓRICO**

En los procesos de desarrollo; la gestión y la planificación urbana requieren del análisis de la realidad urbana basados en diagnósticos precisos que interpreten la condición de un área de estudio específica para lo cual las herramientas de visualización geoespacial desempeñan un rol importante.

### **Gestión y Planificación Urbana**

Según la Comisión Económica para América Latina y el Caribe - CEPAL (2017), la gestión urbana se define como el conjunto de procesos dirigidos a articular recursos, que van desde los recursos humanos, financieros, técnicos, organizacionales, políticos, hasta los recursos naturales. El objetivo de esta articulación es permitir la producción, funcionamiento y mantenimiento de la ciudad, además de garantizar que las actividades económicas y las necesidades de la población sean adecuadamente atendidas.

Para Delgado (2016), la gestión urbana se entiende como un proceso en el cual los actores locales colaboran para encontrar soluciones a los desafíos de la comunidad. En este proceso, la participación social se considera fundamental en todas las etapas, desde la planificación hasta la ejecución y el control de políticas y proyectos locales, siendo este un elemento clave para el desarrollo urbano.

Según Sagredo y Maximiliano (2003), la gestión urbana enfrenta desafíos y potenciales como resultado de factores institucionales, políticos y culturales. La calidad de los servicios de la ciudad está relacionada con la visibilidad, la influencia política y el comportamiento público. La dinámica institucional y financiera afecta la capacidad de los municipios para brindar servicios a la ciudadanía.

Además, la gestión urbana a nivel local presenta desafíos como la expansión desordenada y dispersa de las áreas urbanas, la subutilización de infraestructura existente y la proliferación de asentamientos irregulares y comercio informal. Esto ha provocado un aumento en el deterioro social y la disminución del valor de las viviendas en diferentes sectores de la ciudad, así como dificultades en la movilidad debido a largos recorridos a los que se ven obligados los ciudadanos que habitan en las periferias.

En este contexto, la visualización geoespacial permite la comprensión del fenómeno urbano al proporcionar información precisa, lo que permite abordar los desafíos y oportunidades de la gestión y planificación urbana.

La planificación urbana, por otra parte es un “proceso multidisciplinario que busca organizar y diseñar el crecimiento y desarrollo de áreas urbanas. Esto incluye ciudades, pueblos y sus entornos circundantes. Su objetivo principal es lograr comunidades sostenibles, funcionales y estéticamente agradables” (Arquínépolis, s.f, párr. 1).

“El dominio esencial de la planeación urbana se origina en la intersección de procesos socio-espaciales que en conjunto producen el hábitat urbano”<sup>2</sup> (Ornés, 2009, p. 203).

Para Agostini, et al. (2019), en el ámbito de la práctica urbanística, la planificación urbana debe abordar temas como los asentamientos informales, estrategias sostenibles para la reconversión de áreas críticas, sistemas de movilidad equitativos, equilibrio funcional de las diferentes áreas de la ciudad y el uso de tecnologías colaborativas para recopilar y analizar datos sobre el uso de espacios urbanos por parte de los ciudadanos, con el fin de proponer soluciones adaptativas y sostenibles.

“El esquema clásico de planificación urbana cuenta con instancias de diagnóstico, de diseño urbano, de regulación y de aplicación” (Lemma, 2017, p. 2). En el presente estudio nos enfocaremos en como la visualización geoespacial contribuye a elaborar Diagnósticos Urbanos.

### **Diagnósticos Urbanos**

Bernal (2015) manifiesta que el diagnóstico urbano-regional proporciona una comprensión de las dinámicas territoriales predominantes en distintos niveles, ya sea urbano, municipal, regional, departamental o incluso nacional. Además, permite identificar las características físicas, ambientales, sociales, económicas y culturales relevantes que orientan la formulación de propuestas estratégicas, la selección de alternativas de solución y la toma de decisiones adecuadas en el ámbito del desarrollo urbano y regional.

Según Escobar (2023), el rápido desarrollo de las ciudades requiere una planificación precisa y ágil, pero los planes urbanos a menudo carecen de diagnósticos eficaces.

Para Jiménez & Durango (2021), los diagnósticos y análisis sobre el espacio público articulador, de intercambio y encuentro ciudadano en la planificación territorial suelen carecer de profundidad y detalle, lo que dificulta reflejar de manera precisa la situación actual de los sistemas estructurantes de las ciudades.

Berrios (2023) indica que en México, la investigación del riesgo urbano se basa en sistemas de información geográfica (SIG) para crear y actualizar mapas de riesgo. Sin embargo, faltan métodos para analizar las variables sociales y físicas que influyen en estos riesgos, como atlas de riesgos y planes de desarrollo urbano. Aunque las instituciones responsables han adoptado esta tecnología, los profesionales enfrentan importantes desafíos debido a la falta de datos actualizados y confiables.

---

<sup>2</sup> Los procesos socio-espaciales citados por Ornés, (2009) son:

1. El proceso de urbanización: que genera la forma y estructura del espacio urbano,
2. El crecimiento económico regional e interregional y los procesos de cambio,
3. El proceso de construcción de la ciudad, vinculado con el aspecto inmobiliario y la disposición de estructuras físicas diversas en la ciudad,
4. La diferenciación y cambio cultural,
5. La transformación del entorno natural, a causa de los desequilibrios en el entorno,
6. La política urbana y el poder, que condiciona el sano desarrollo de la ciudad.

Rodríguez & Loren (2022) destacan la integración del componente experiencial-emocional en el conocimiento del entorno urbano-arquitectónico, un área de estudio que ha ganado importancia desde la segunda mitad del siglo XX. Aunque esta perspectiva se ha explorado en campos como la sociología, la geografía y la psicología, su aplicación en la arquitectura y el urbanismo está en proceso de consolidación. Respaldo por la Neurociencia, este enfoque reconoce la relevancia de considerar aspectos emocionales y afectivos en la relación con el entorno.

Los autores mencionados revelan que ya sea desde lo pragmático de la elaboración de los planes urbanos, el análisis del espacio público y de riesgo hasta el entendimiento de la realidad a través de emociones y experiencias, existe una carencia en el proceso de desarrollo de los diagnósticos urbanos que permitan a los planificadores tomar decisiones acertadas sobre la base de información precisa y actualizada.

Para Escobar (2023) se pueden identificar dos grandes procedimientos utilizados en el diagnóstico, que consisten en la recopilación y el análisis de datos. Tanto la recolección de información como el análisis cuentan con sus propias estrategias metodológicas y herramientas específicas. Dentro del *diagnóstico urbano*, se pueden distinguir principalmente tres categorías de procesos inherentes: la recopilación de información urbana, el análisis urbano y la elaboración de propuestas o soluciones urbanas.

El presente trabajo se inscribe en los procesos iniciales del diagnóstico urbano; por un lado abarca la recopilación de información a través del análisis, gestión o adquisición de datos geoespaciales y por otro pretende aportar en la discusión del análisis urbano a través de la representación espacial, la manipulación, análisis y representación de datos geográficos.

En definitiva, se trata de analizar el papel de la visualización geoespacial como herramienta para mejorar la precisión y eficacia en la construcción de diagnósticos urbanos; para tal efecto, se utilizan los sistemas de información geográfica SIG debido a que cuentan con una “alta capacidad en el análisis de una gran cantidad de datos y realizar análisis espaciales, permitiendo un conocimiento más exhaustivo de los problemas y las fortalezas urbanas, puesto que permiten visualizar y analizar patrones, relaciones y tendencias espaciales en el territorio” (Escobar, 2023, p. 96).

### **Visualización Geoespacial**

“La visualización de datos es una disciplina que se centra en representar información y datos numéricos de manera gráfica y visual, con el objetivo de facilitar la comprensión y el análisis de patrones, tendencias y relaciones en los datos” (Toalombo et. al, 2024, p. 19).

El análisis geoespacial comprende la “Recolección, afinamiento, procesamiento y visualización de datos con un enfoque geográfico y espacial” (INEGI, sf.).

El Ministerio para la transformación digital y de la función pública de España (2021) indica que los mapas desempeñan un papel crucial en la comprensión del mundo que nos rodea y han sido esenciales para el progreso de la humanidad. Permiten la exploración de las características de un lugar y la comprensión de fenómenos sociales, como la propagación espacial de enfermedades o los patrones de flujos comerciales. Al representar datos en un mapa, facilitamos su comprensión y capacidad de interpretación. Sin embargo,

para crear este tipo de visualizaciones geoespaciales, es necesario contar con datos que estén georreferenciados.

La georreferenciación “se define como la acción de asociar información o datos con una ubicación específica en la superficie terrestre mediante el uso de coordenadas geográficas, como la latitud y la longitud” (Oliva & Torres, 2024, p. 3).

Los desarrolladores de AppMaster (2023) exponen en su sitio web que al implementar la visualización geoespacial, se debe considerar varios aspectos para garantizar el proceso del proyecto: la calidad de los datos, que deben ser precisos y actualizados mediante procesos de limpieza y validación; la escalabilidad de las técnicas de visualización para manejar grandes volúmenes de datos sin comprometer el rendimiento; la interoperabilidad con otras plataformas y flujos de trabajo dentro de la organización; y la usabilidad y accesibilidad de las visualizaciones para una amplia gama de audiencias, lo que promueve la comprensión y colaboración en el análisis de datos geoespaciales.

“Una tendencia destacada es la creciente demanda de visualizaciones interactivas, que permiten a los usuarios explorar datos por sí mismos y obtener información más detallada al interactuar con gráficos y tablas” (Toalombo et. al, 2024, p. 27).

Actualmente se han desarrollado una infinidad de proyectos con aplicación de las tecnologías basadas en la visualización geoespacial por mencionar algunos:

- Los datos espaciales y la inteligencia artificial como aliados para combatir la pobreza: Integración de los datos de los operadores móviles en las estadísticas oficiales de Ghana (Sánchez, 2021, párr. 1).
- El mapa de las alturas de todos los edificios de Dénia, Xàbia y Calp: así de expansivo ha sido el hormigón en la comarca (La marina plaza, 2021).
- El gemelo digital de Denia monitoriza datos turísticos para mejorar la planificación, gestión y promoción del destino (eSamrtcity.es, 2024).

Por otro lado, la Secretaría General de la Unión Internacional de Telecomunicaciones (UIT) menciona que “los datos y la información geoespaciales son muy valiosos, desde el nivel mundial hasta el local, y pueden utilizarse para muchos casos de uso diferentes, incluso para vigilar, verificar y/o confirmar”<sup>3</sup>

---

<sup>3</sup> Aplicaciones de los datos e información geoespacial citados por la UIT:

- Modelización del clima y predicción meteorológica; vigilancia de los sistemas meteorológicos, estacionales o climáticos locales (por ejemplo, el efecto de El Niño);
- Seguimiento de la urbanización y las emisiones de gases y/o la contaminación de las ciudades y la industria;
- Casos de uso urbanos, incluidos los sistemas de transporte inteligentes, vehículos autónomos y vigilancia de la congestión del tráfico en tiempo real;
- Desastres naturales (por ejemplo, el alcance de los deslizamientos de tierra o las inundaciones) y actividades de socorro;
- Identificación y cartografía de instalaciones, por ejemplo, escuelas, clínicas, tamaño de los campos de refugiados e instalaciones;

Finalmente, en el Segundo informe anual sobre el progreso y los desafíos regionales de la Agenda 2030 para el Desarrollo Sostenible en América Latina y el Caribe se “reconoce el potencial de la tecnología y la innovación como medios para acelerar el progreso humano, facilitar el acceso a la información y resolver problemas complejos en áreas críticas para el desarrollo, como la productividad, la salud y la educación” (CEPAL, 2018, p. 10).

En el mismo informe la CEPAL menciona que los rápidos progresos en la generación, recolección, análisis y representación de datos están revolucionando la creación de valor a nivel global, impactando significativamente diversas esferas económicas y sociales. En este contexto, es imperativo que los países de la región impulsen legislaciones que favorezcan la divulgación de datos gubernamentales y regulaciones técnicas y estadísticas geoespaciales, con el fin de estimular enfoques innovadores en el aprovechamiento de la información pública.

El presente trabajo busca aportar en la discusión sobre el tema del tratamiento de datos públicos (Información censal); y como estos sustentan el desarrollo de los diagnósticos urbanos basados en la “localización” de los fenómenos urbanos.

- 
- Vigilancia del abuso de los derechos humanos (por ejemplo, el tratamiento de las poblaciones de refugiados);
  - Identificación de sitios arqueológicos de interés;
  - Cartografía de la deforestación y el uso de la tierra, y estimación del rendimiento de los cultivos para predecir las tendencias de los mercados de alimentos y productos básicos;
  - Estimación de la pobreza y los niveles de ingresos (por ejemplo, a partir del tipo de automóviles o la calidad de los materiales del techo);
  - Migraciones de poblaciones y animales.

## CAPÍTULO II: INTEGRACIÓN DE DATOS GEOESPACIALES

En el contexto actual, hay una creciente cantidad y diversidad de datos disponibles relacionados a la información de ciudades que pueden proporcionar datos relevantes para la planificación urbana; dichos datos provienen de diversas fuentes de información; y la disponibilidad de los datos varía en el contexto específico de cada ciudad y según sus propios objetivos de planificación.

En el presente trabajo se propone una clasificación de las fuentes de información útiles para la planificación urbana que de acuerdo a su naturaleza se dividen en:

Tabla 11.  
 Fuentes de datos útiles para la planificación urbana.<sup>4</sup>

DATOS DEMOGRÁFICOS			
FUENTES	DESCRIPCIÓN	EJEMPLOS DE DATOS	UTILIDAD
DATOS CENSALES	Suministran información demográfica y socioeconómica detallada sobre la población	<ul style="list-style-type: none"> <li>• Tamaño de la población</li> <li>• Composición por edad y género</li> <li>• Distribución geográfica</li> <li>• Ingresos</li> <li>• Educación, etc.</li> </ul>	Comprender las características de la población y planificar servicios y políticas públicas.
ENCUESTAS <sup>5</sup>	Proporcionan datos cualitativos y cuantitativos sobre opiniones, necesidades y comportamientos de la población en relación con diversos aspectos urbanos	<ul style="list-style-type: none"> <li>• Acceso a servicios</li> <li>• Satisfacción con la calidad de vida</li> <li>• Necesidades básicas</li> <li>• Transporte</li> <li>• Seguridad</li> <li>• Servicios públicos</li> <li>• Empleo, etc.</li> </ul>	Comprender las demandas y preferencias de los ciudadanos, así como evaluar el impacto de políticas y proyectos urbanos.
DATOS SOCIALES Y DE SALUD	Abarcan información relacionada con aspectos sociales y de bienestar de la población, incluyendo indicadores de salud, acceso a servicios médicos, condiciones de vida, entre otros aspectos.	<ul style="list-style-type: none"> <li>• Tasas de mortalidad infantil</li> <li>• Prevalencia de enfermedades crónicas</li> <li>• Acceso a servicios de salud</li> <li>• Índices de pobreza y desigualdad</li> <li>• Niveles de educación</li> <li>• Incidencia de violencia doméstica, etc.</li> </ul>	Comprender la calidad de vida de la población en áreas urbanas, identificar grupos vulnerables que requieren atención especial, diseñar programas de salud pública, mejorar la infraestructura sanitaria y educativa, implementar políticas de inclusión social, y promover el bienestar general de la comunidad.

<sup>4</sup> La tabla 11 es la recopilación de información adquirida en los cursos de: planes urbano arquitectónicos, planificación y normativa, desarrollo urbano sostenible y formulación de proyectos urbanos tomados en la maestría urbanismo con mención en proyectos urbanos con enfoque al cambio climático - PUCE 2023. Además es producto de la práctica profesional en el desarrollo de planes urbano arquitectónicos en 25 años de actividad profesional.

<sup>5</sup> Las encuestas son una fuente de información que abarca diferentes aspectos de la planificación urbana; por tanto, puede ser parte de cualquiera de las categorías propuestas.

DATOS DE INFRAESTRUCTURA			
FUENTES	DESCRIPCIÓN	EJEMPLOS DE DATOS	UTILIDAD
DATOS ADMINISTRATIVOS	Generados por entidades gubernamentales y otras organizaciones	<ul style="list-style-type: none"> <li>• Catastro</li> <li>• Número de establecimientos comerciales</li> <li>• Ubicación de instituciones educativas y de salud</li> <li>• Distribución de servicios públicos</li> <li>• Permisos de construcción</li> <li>• Registros de propiedad</li> <li>• Datos de impuestos, etc.</li> </ul>	Comprender la infraestructura existente, los patrones de desarrollo urbano, y la regulación y gestión del uso del suelo.
REGISTROS DE SERVICIOS PÚBLICOS	Ofrecen información sobre la infraestructura y el consumo en la ciudad.	<ul style="list-style-type: none"> <li>• Suministro de agua</li> <li>• Suministro energía eléctrica</li> <li>• Gestión de residuos, etc.</li> </ul>	Evaluar la calidad y la disponibilidad de los servicios urbanos, identificar áreas con deficiencias en infraestructura, planificar nuevas inversiones en servicios públicos y mejorar la eficiencia operativa de los servicios existentes.
DATOS GEOESPACIALES	Información cartográfica, como mapas digitales, imágenes satelitales, modelos digitales de elevación (DEM), y otros datos espaciales georreferenciados.	<ul style="list-style-type: none"> <li>• Mapas de uso del suelo</li> <li>• Límites administrativos</li> <li>• Redes de transporte</li> <li>• Ubicación de infraestructuras públicas</li> <li>• Datos topográficos,</li> <li>• Datos de parcelas y propiedades</li> </ul>	Identificar patrones espaciales, evaluar la accesibilidad a servicios e infraestructuras, analizar riesgos y vulnerabilidades, planificar el desarrollo urbano y la gestión del territorio, y tomar decisiones informadas sobre el uso del suelo y la ubicación de proyectos de inversión.

DATOS AMBIENTALES			
FUENTES	DESCRIPCIÓN	EJEMPLOS DE DATOS	UTILIDAD
DATOS SATELITALES Y DE TELEDETECCIÓN	Se obtienen a través de imágenes satelitales y otros dispositivos de teledetección	<ul style="list-style-type: none"> <li>• Cobertura del suelo</li> <li>• Cambios en el uso del suelo</li> <li>• Expansión urbana</li> <li>• Condiciones ambientales</li> <li>• Vegetación, etc.</li> </ul>	Fundamentales para el análisis del crecimiento urbano, la evaluación de riesgos ambientales y la monitorización de cambios a largo plazo en el paisaje urbano.
DATOS AMBIENTALES	Comprenden información relacionada con el medio ambiente,	<ul style="list-style-type: none"> <li>• Niveles de contaminación atmosférica (como concentraciones de dióxido de carbono, óxidos de nitrógeno, partículas en suspensión)</li> <li>• Calidad del agua (como niveles de contaminantes y microbiológicos en cuerpos de agua)</li> <li>• Áreas verdes y espacios naturales,</li> <li>• Niveles de ruido ambiental</li> </ul>	Comprender el impacto ambiental de las actividades humanas en entornos urbanos, identificar áreas con altos niveles de contaminación y riesgos ambientales, establecer políticas de gestión ambiental, planificar el desarrollo urbano sostenible, diseñar áreas verdes y espacios públicos, y promover la salud y el bienestar de los residentes urbanos.

DATOS DE MOVILIDAD Y TRANSPORTE			
FUENTES	DESCRIPCIÓN	EJEMPLOS DE DATOS	UTILIDAD
DATOS DE MOVILIDAD	Proviene de sistemas de transporte público, aplicaciones de navegación y dispositivos de seguimiento de movilidad.	<ul style="list-style-type: none"> <li>• Información sobre los patrones de desplazamiento de la población</li> <li>• Datos de tráfico,</li> <li>• Movilidad peatonal, transporte público</li> <li>• Ciclovías,</li> <li>• Vialidad, etc.</li> </ul>	Comprender cómo se desplaza la población dentro de la ciudad, identificar congestiones de tráfico y puntos críticos en la red vial, evaluar la eficiencia del transporte público, planificar nuevas infraestructuras de transporte y promover modos de transporte sostenibles
DATOS DE SENSORES Y DISPOSITIVOS	Proviene de dispositivos IoT (Internet de las cosas), sensores urbanos y sistemas de monitoreo	<ul style="list-style-type: none"> <li>• Sensores de calidad del aire</li> <li>• Cámaras de vigilancia</li> <li>• Medidores de tráfico</li> <li>• Nivel de ruido</li> <li>• Consumo de energía, etc.</li> </ul>	Monitorear el entorno urbano en tiempo real, identificar problemas ambientales y de movilidad, y optimizar la gestión de recursos.
REGISTROS DE SERVICIOS DE EMERGENCIA	Los informes de incidentes policiales y médicos, pueden ofrecer información sobre la seguridad pública y la salud en diferentes áreas urbanas.	<ul style="list-style-type: none"> <li>• Información incidentes y emergencias</li> <li>• Información sobre incendios</li> <li>• Información sobre la salud pública, etc.</li> </ul>	Identificar patrones y tendencias en la ocurrencia de eventos, lo que permite mejorar la planificación del uso del suelo, la ubicación de infraestructuras críticas y la preparación para situaciones de crisis.

DATOS SOCIOECONÓMICOS			
FUENTES	DESCRIPCIÓN	EJEMPLOS DE DATOS	UTILIDAD
DATOS ECONÓMICOS Y COMERCIALES	Información relacionada con la actividad económica y comercial, incluyendo indicadores como el PIB per cápita, tasas de desempleo, ingresos medios, ventas minoristas, actividad empresarial, entre otros aspectos relevantes para la economía de una ciudad.	<ul style="list-style-type: none"> <li>• Producto Interno Bruto (PIB) per cápita</li> <li>• Tasa de desempleo</li> <li>• Ingreso promedio por hogar</li> <li>• Cantidad y tipo de negocios y comercios</li> <li>• Ventas minoristas</li> <li>• Índices de actividad empresarial</li> </ul>	Comprender la salud económica de una ciudad, identificar áreas con oportunidades de desarrollo económico, evaluar la viabilidad de proyectos de inversión, diseñar políticas de fomento económico, planificar la distribución de zonas comerciales y residenciales, y promover la equidad económica y el bienestar de los residentes urbanos.

DATOS HISTÓRICOS Y CULTURALES			
FUENTES	DESCRIPCIÓN	EJEMPLOS DE DATOS	UTILIDAD
DATOS HISTÓRICOS Y CULTURALES	Relacionados con la historia, el patrimonio cultural y las tradiciones locales de la ciudad.	<ul style="list-style-type: none"> <li>• Datos relacionados con la historia, el patrimonio cultural y las tradiciones locales de la ciudad.</li> </ul>	Facilita la conservación del patrimonio y la promoción del turismo cultural

DATOS DE OPINIÓN Y COMPORTAMIENTO			
FUENTES	DESCRIPCIÓN	EJEMPLOS DE DATOS	UTILIDAD
REDES SOCIALES Y PLATAFORMAS EN LÍNEA	Los datos recopilados de plataformas como X, Facebook e Instagram pueden proporcionar información sobre la actividad y las interacciones sociales en áreas urbanas específicas.	<ul style="list-style-type: none"> <li>• Datos sobre interacciones sociales</li> <li>• Opiniones públicas</li> <li>• Eventos comunitarios</li> <li>• Aspectos de la vida urbana</li> <li>• Tendencias y necesidades de la comunidad local, etc.</li> </ul>	Comprender las preocupaciones de los residentes, identificar problemas urbanos emergentes, recopilar comentarios sobre proyectos urbanos y facilitar la participación ciudadana en el proceso de planificación.

Como se puede apreciar en la tabla 11; la planificación urbana puede beneficiarse de una variedad de fuentes de información. Estos datos pueden incluir datos demográficos, geográficos, de transporte, ambientales, económicos y muchos otros. La clave es lograr integrar y analizar estos datos para tomar decisiones informadas que mejoren la calidad de los diagnósticos urbanos.

La integración de datos “es la práctica de consolidación de datos de fuentes dispares en un conjunto de datos único con el fin último de ofrecer sistemáticamente a los usuarios acceso a datos y entrega de datos de toda una variedad [más amplia] de temas” (HeavyAi, s.f.).

El Consorcio de Estadísticas para el Desarrollo en el Siglo XXI (PARIS 21) y el Instituto Nacional de Estadística de Suecia en la “Guía sobre la integración de datos geoespaciales en las estadísticas oficiales” aseveran que la disponibilidad de múltiples capas de información y una buena interoperabilidad de las fuentes de datos es esencial para enriquecer el producto final. Proporciona una comprensión más completa y detallada del entorno urbano, promueve una toma de decisiones reflexiva y una implementación eficaz de políticas en la planificación urbana (Ver figura 5) (PARIS-21, 2021, p. 61).

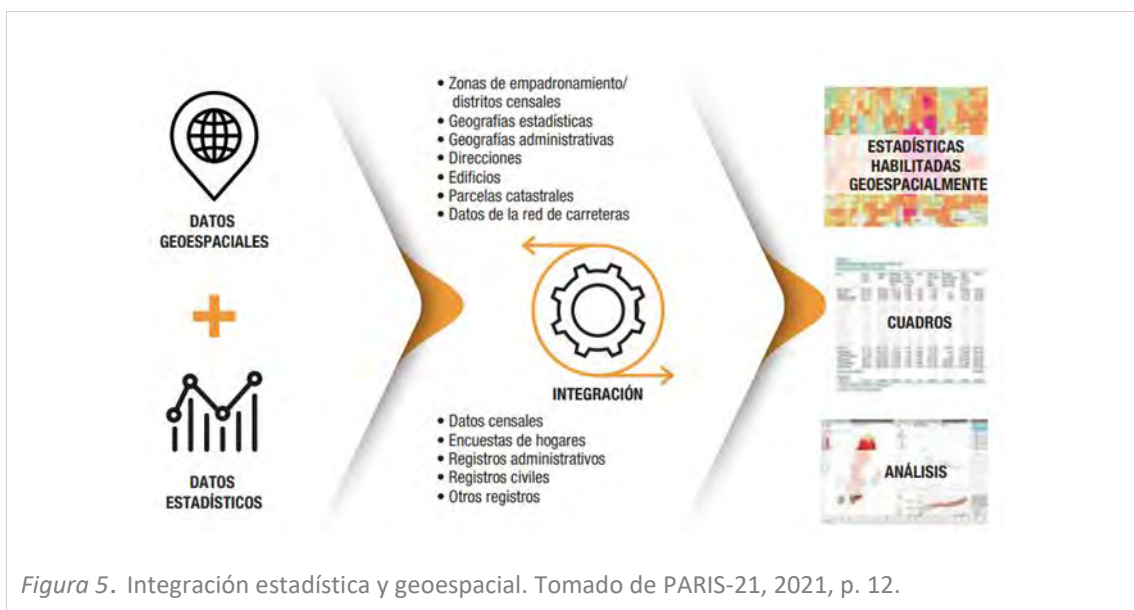


Figura 5. Integración estadística y geoespacial. Tomado de PARIS-21, 2021, p. 12.

En definitiva, la combinación de datos geoespaciales y estadísticos proporciona una imagen más completa del entorno urbano. Esta integración proporciona información detallada y precisa, esencial para la toma de decisiones de planificación urbana, mejorando así la gestión de los planificadores.

### **La importancia de la integración de datos en el contexto de la planificación urbana**

La integración de datos en la planificación urbana ofrece una serie de beneficios importantes. En primer lugar, permite a los planificadores tomar decisiones informadas basadas en datos reales y actuales, en lugar de suposiciones o estimaciones (Álvarez, 2018, p. 21). Esto es esencial para garantizar que las políticas y proyectos urbanos sean efectivos y respondan a las necesidades reales de la población.

La integración de datos contribuye a visualizar varios aspectos relacionados con el uso eficiente de los recursos; “al aprovechar los datos, los planificadores pueden identificar patrones, tendencias y problemas potenciales, lo que permite una mejor asignación de recursos y un desarrollo urbano optimizado” (Energy 5, 2023). Esto se traduce en la asignación eficiente de recursos, la optimización de los presupuestos, la mejora del espacio urbano y la adecuada gestión de riesgos.

La mejora y optimización de los servicios públicos es otro importante beneficio. Al usar datos integrados se puede comprender mejor las necesidades y comportamientos de la población, se pueden diseñar y ofrecer servicios públicos de mayor calidad, dentro del marco del denominado gobierno electrónico (Villalobos, 2023, p. 1).

La integración de datos permite anticipar el crecimiento y desarrollo futuros; “hacer predicciones de crecimiento de la huella urbana ayuda a los planificadores urbanos a encontrar un equilibrio ideal entre el fortalecimiento de la economía, el mejoramiento de las condiciones sociales de los ciudadanos, y la preservación del medio ambiente” (Gómez, et al., sf, p. 5).

Además, la integración de la información técnica con los aspectos sociales fomenta la “construcción de una planificación territorial integral e inclusiva, trae como corolario el desarrollo de una herramienta político-administrativa capaz de promover la participación social en el proceso de construcción del espacio urbano” (Saltos & Hidalgo, 2019, p. 4).

Los datos integrados pueden ayudar a elaborar estrategias de desarrollo sostenible que minimicen el impacto ambiental y promuevan la conservación de recursos. El Centro Abierto de Datos de las Naciones Unidas “para los Objetivos de Desarrollo Sostenible permite a los países reunir datos de diferentes fuentes integrados con información geoespacial para facilitar la toma de decisiones basadas en la evidencia” (ONU Mohammed, s.f.).

Finalmente, la integración de datos impulsa la innovación y el desarrollo económico al proporcionar información que puede utilizarse para identificar oportunidades de inversión y promover el crecimiento económico y la creación de empleo en la ciudad.

## **Roles de la integración de datos en diagnósticos urbanos**

En el contexto de la integración de datos en los diagnósticos urbanos, los "roles" se refieren a las funciones que cumplen los datos integrados para proporcionar información valiosa y apoyar la toma de decisiones en la planificación urbana. Algunos de estos roles se describen a continuación:

### **1. Identificación de tendencias**

La integración de datos es esencial para identificar tendencias en una variedad de aspectos urbanos, como el uso del suelo, la movilidad y el crecimiento poblacional. Al recopilar información de diferentes fuentes y analizarla en conjunto, se logra una comprensión más profunda de la dinámica urbana, lo que facilita la toma de decisiones informadas. Esta técnica combina datos demográficos, registros administrativos, encuestas y datos ambientales para brindar una visión completa y detallada de la realidad urbana. La identificación de tendencias se aplicó para desarrollar la "Metodología para la evaluación de la calidad de vida urbana" (Discoli et al, 2010).

### **2. Análisis de patrones espaciales**

La integración de datos permite un análisis espacial detallado para identificar relaciones entre diferentes variables geográficas. Esta capacidad ayuda a comprender la distribución espacial de los fenómenos urbanos, destacando áreas de interés o problemas potenciales. Al combinar datos geoespaciales, como mapas y coordenadas, con otros datos relevantes, se pueden descubrir patrones espaciales, revelando aspectos como la densidad de población, la infraestructura y los temas ambientales en los entornos urbanos. Un ejemplo de aplicación es el "Análisis de patrones espaciales" en la expansión urbana de ciudades intermedias: el caso de San Fernando, Chile (Morales & Maturana, 2019).

### **3. Evaluación de impactos ambientales y sociales**

La integración de datos es fundamental para evaluar los efectos ambientales y sociales de las actividades urbanas. Al combinar datos sobre emisiones de gases de efecto invernadero, calidad del aire, uso del suelo y salud pública, se puede obtener una visión completa de cómo las actividades urbanas afectan al medio ambiente y a la sociedad. "La integración de datos contribuye también, a revelar conexiones, efectos sinérgicos entre problemas y a estandarizar y normalizar conocimiento con otros trabajos encaminados al logro de objetivos similares" (IIRSA, 2009, p. 82).

### **4. Monitoreo del desarrollo urbano**

La integración de datos es esencial para el monitoreo del desarrollo urbano porque permite un seguimiento continuo y detallado del progreso y los cambios en una ciudad. Esto incluye factores como el uso del suelo, la expansión de la infraestructura y el crecimiento de la población. Se facilita el análisis continuo de la evolución urbana al integrar datos de diversas fuentes, como censos demográficos, registros administrativos y datos geoespaciales. Esto permite a los responsables de la planificación evaluar el progreso hacia los objetivos establecidos.

## 5. Gestión de riesgos

La integración de datos desempeña un papel fundamental en el monitoreo del desarrollo urbano y la gestión de riesgos urbanos. Al integrar datos de diversas fuentes, como censos demográficos, registros administrativos y datos geoespaciales, se facilita la identificación y gestión de riesgos urbanos, incluidos desastres naturales, cambios climáticos y crisis socioeconómicas. Esto permite anticipar y mitigar los impactos adversos, así como mejorar la resiliencia de las ciudades frente a situaciones de emergencia. Además, la integración de datos también es crucial para identificar y gestionar amenazas naturales como inundaciones o terremotos, así como riesgos sociales o económicos, asegurando una planificación urbana más robusta y adaptativa.

## 6. Facilitación de la participación ciudadana:

La integración de datos es esencial para ayudar a los ciudadanos a participar en las decisiones urbanas. Los datos integrados permiten a la comunidad involucrarse activamente en la planificación y el desarrollo de la ciudad al brindar información accesible y transparente.

Cabe destacar que en el Ecuador la ley orgánica de transparencia y acceso a la información pública, expresa que el acceso a la información pública es un derecho de las personas que garantiza el Estado; en tal virtud, se crea un entorno favorable para la toma de decisiones más inclusivas que permiten tener un enfoque en las demandas reales de la comunidad.

### Integración de datos en la práctica profesionalizante

En el presente trabajo se categorizó la información referente a la visualización geoespacial en tres procesos claramente identificados:

1. Análisis, gestión o adquisición de datos geoespaciales:
2. Representación espacial
3. Manipulación, análisis y representación de datos geográficos

En lo referente al numeral 1 y a manera de aplicación de los conceptos enunciados en este estudio se propone analizar el concepto de “Integración de Datos” con énfasis en el rol del monitoreo del desarrollo urbano.

En la figura 6 se ilustra la relación entre las categorías analizadas en el proceso de la visualización geoespacial (parte inferior) y los conceptos seleccionados en cada categoría (parte superior).

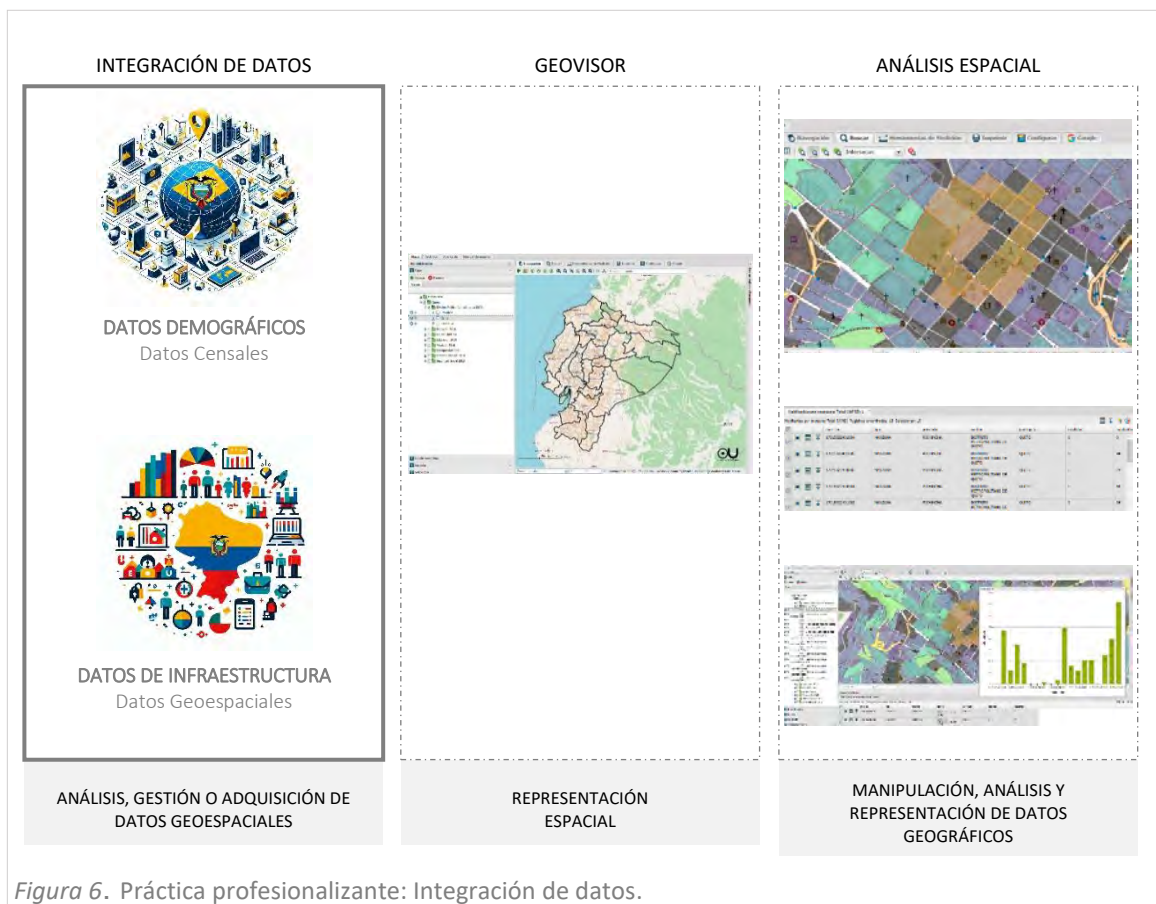


Figura 6. Práctica profesionalizante: Integración de datos.

La integración de datos consistirá en relacionar datos demográficos (datos censales) y datos de Infraestructura (datos geoespaciales) a nivel nacional; para lo cual se analizarán las bases de datos del Censo realizado en el 2010 debido a la imposibilidad de obtener información actualizada por parte del INEC.

Se busca integrar los datos a nivel de manzana como unidad básica de organización espacial con el objeto de contribuir en el monitoreo del desarrollo urbano; se selecciona la manzana además para enfatizar en

la necesidad de contar con información precisa del lugar que aporte en la elaboración de los diagnósticos urbanos.

**Procesos para el tratamiento de la información:**

En primer lugar se recabaron las bases de datos por provincia del Censo de 2010; cada carpeta contenía archivos SPSS con los datos de población, vivienda, hogar y emigración (Figura 7).

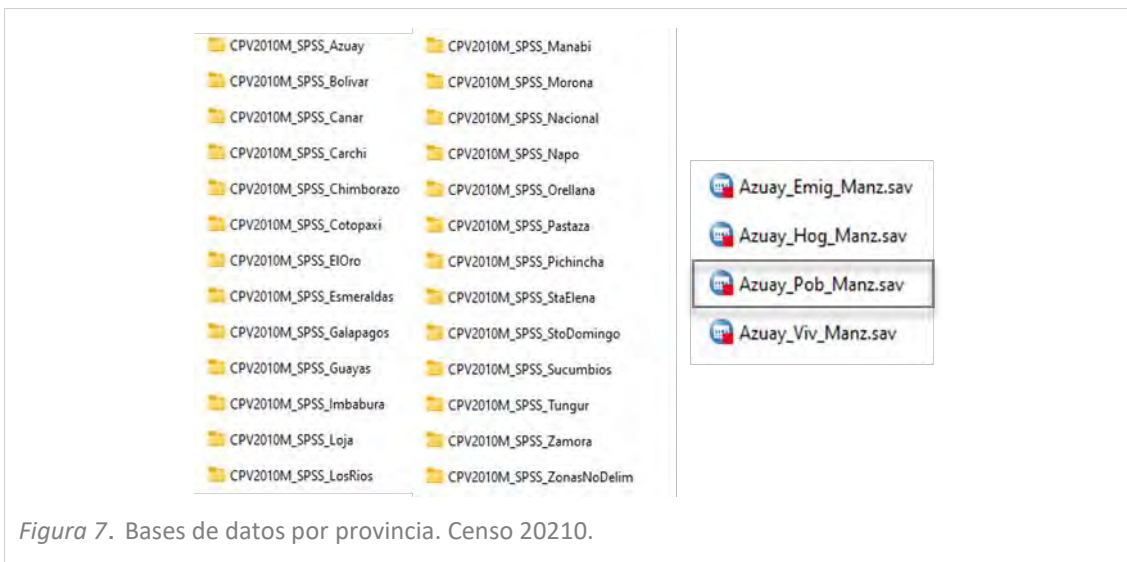


Figura 7. Bases de datos por provincia. Censo 2010.

Se trabajó con la base censal de población; la cual contiene 101 registros; se revisó la vista de variables y se definió el campo de “manzana” para relacionarlo con la información cartográfica (Figura 8).

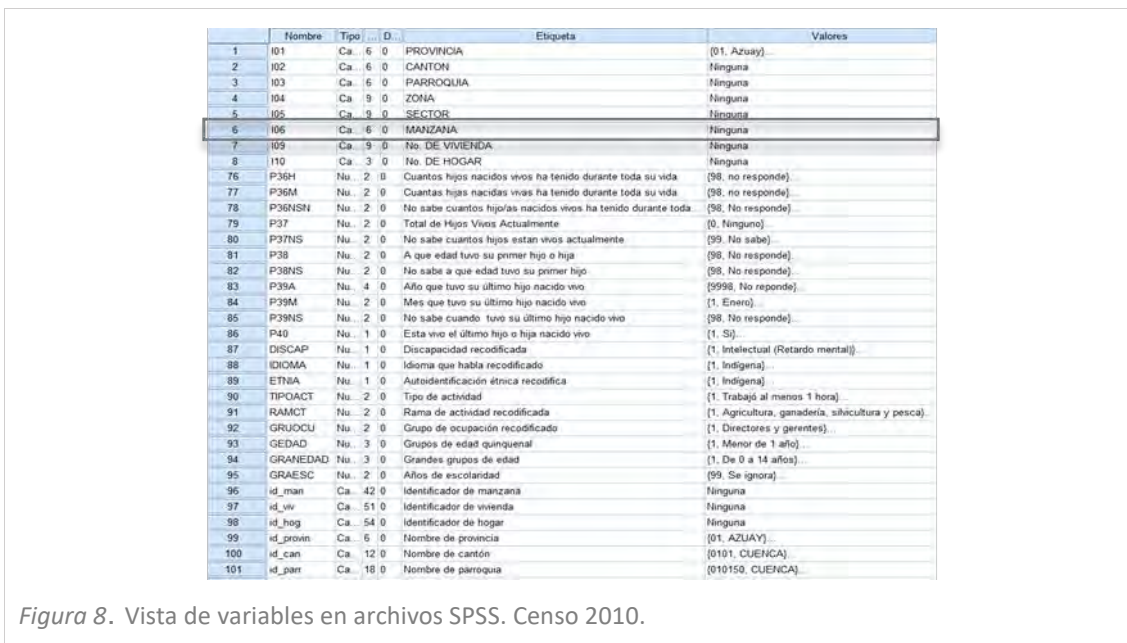


Figura 8. Vista de variables en archivos SPSS. Censo 2010.

En la vista de datos se buscó el campo “id\_man” que identifica a través de una sucesión de números correspondientes a Provincia, Cantón, Parroquia, Zona, Sector, Manzana define el código de la manzana (Figura 9).

I01	I02	I03	I04	I0	id_man	id_viv	id_hog	id_provin	id_can	id_parr
Azuay	01	50	001	00	01015000100101	01015000100101001	010150001001010011	AZUAY	CUENCA	CUENCA
Azuay	01	50	001	00	01015000100101	01015000100101001	010150001001010011	AZUAY	CUENCA	CUENCA
Azuay	01	50	001	00	01015000100101	01015000100101001	010150001001010011	AZUAY	CUENCA	CUENCA
Azuay	01	50	001	00	01015000100101	01015000100101001	010150001001010011	AZUAY	CUENCA	CUENCA
Azuay	01	50	001	00	01015000100101	01015000100101002	010150001001010021	AZUAY	CUENCA	CUENCA
Azuay	01	50	001	00	01015000100101	01015000100101002	010150001001010021	AZUAY	CUENCA	CUENCA
Azuay	01	50	001	00	01015000100101	01015000100101003	010150001001010031	AZUAY	CUENCA	CUENCA
Azuay	01	50	001	00	01015000100101	01015000100101003	010150001001010031	AZUAY	CUENCA	CUENCA
Azuay	01	50	001	00	01015000100101	01015000100101003	010150001001010031	AZUAY	CUENCA	CUENCA
Azuay	01	50	001	00	01015000100101	01015000100101003	010150001001010031	AZUAY	CUENCA	CUENCA
Azuay	01	50	001	00	01015000100101	01015000100101003	010150001001010031	AZUAY	CUENCA	CUENCA
Azuay	01	50	001	00	01015000100101	01015000100101003	010150001001010031	AZUAY	CUENCA	CUENCA
Azuay	01	50	001	00	01015000100101	01015000100101003	010150001001010031	AZUAY	CUENCA	CUENCA
Azuay	01	50	001	00	01015000100101	01015000100101003	010150001001010031	AZUAY	CUENCA	CUENCA
Azuay	01	50	001	00	01015000100101	01015000100101004	010150001001010041	AZUAY	CUENCA	CUENCA
Azuay	01	50	001	00	01015000100101	01015000100101004	010150001001010041	AZUAY	CUENCA	CUENCA
Azuay	01	50	001	00	01015000100101	01015000100101004	010150001001010041	AZUAY	CUENCA	CUENCA
Azuay	01	50	001	00	01015000100101	01015000100101004	010150001001010041	AZUAY	CUENCA	CUENCA
Azuay	01	50	001	00	01015000100101	01015000100101004	010150001001010041	AZUAY	CUENCA	CUENCA
Azuay	01	50	001	00	01015000100101	01015000100101004	010150001001010041	AZUAY	CUENCA	CUENCA
Azuay	01	50	001	00	01015000100101	01015000100101004	010150001001010041	AZUAY	CUENCA	CUENCA
Azuay	01	50	001	00	01015000100101	01015000100101004	010150001001010041	AZUAY	CUENCA	CUENCA
Azuay	01	50	001	00	01015000100101	01015000100101005	010150001001010051	AZUAY	CUENCA	CUENCA
Azuay	01	50	001	00	01015000100101	01015000100101007	010150001001010071	AZUAY	CUENCA	CUENCA
Azuay	01	50	001	00	01015000100101	01015000100101007	010150001001010071	AZUAY	CUENCA	CUENCA
Azuay	01	50	001	00	01015000100101	01015000100101007	010150001001010071	AZUAY	CUENCA	CUENCA
Azuay	01	50	001	00	01015000100101	01015000100101008	010150001001010081	AZUAY	CUENCA	CUENCA
Azuay	01	50	001	00	01015000100101	01015000100101008	010150001001010081	AZUAY	CUENCA	CUENCA
Azuay	01	50	001	00	01015000100101	01015000100101008	010150001001010081	AZUAY	CUENCA	CUENCA

Figura 9. Vista de datos en archivos SPSS. Censo 2010.

Luego se procesó la codificación de la base de datos en archivos xls. definiendo una codificación de datos que permita posteriormente vincular el dato numérico con características en texto (Figura 10).

NOMBRE	ETIQUETA	VALORES
I01	PROVINCIA	{01, Azuay}...
I02	CANTON	Ninguna
I03	PARROQUIA	Ninguna
I04	ZONA	Ninguna
I05	SECTOR	Ninguna
I06	MANZANA	Ninguna
I09	No. DE VIVIENDA	Ninguna
I10	No. DE HOGAR	Ninguna
URP	Area urbana o rural	{1, Area urbana}...
P00	Orden de la Persona en el Hogar	Ninguna
PCD	Come y duerme en este hogar	{1, Si}...
P01	Cual es el Sexo	{1, Hombre}...
P02	Que parentesco o relación tiene con el/la jefe/a del hogar	{1, jefe o jefa de hogar}...
P03	Cuantos años cumplidos tiene	Ninguna
P04M	Cual es el mes en que nació	{1, Enero}...
P04A	Cual es el año en que nació	Ninguna
P05	Tiene cédula de ciudadanía ecuatoriana	{1, Si}...
P06	Está inscrito en el Registro Civil	{1, Si}...
P07	Tiene seguro de salud privado	{1, Si}...
P08	Tiene discapacidad permanente por más de un año	{1, Si}...
P091	Discapacidad intelectual	{1, Intelectual (Retardo mental)}...
P092	Discapacidad Físico-Motora	{2, Físico-Motora (Parálisis y amputaciones)}...
P093	Discapacidad Visual	{3, Visual (Ceguera)}...
P094	Discapacidad Auditiva	{4, Auditiva (Sordera)}...
P095	Discapacidad Mental	{5, Mental (Enfermedades siquiátricas, locura)}...
P10	Asiste actualmente a un establecimiento de educación especial para personas con discapacidad	{1, Si}...
P11L	En dónde nació	{1, En esta ciudad o parroquia rural}...
P11A	En que año llegó al Ecuador	Ninguna
P11	Provincia/País Cantón Parroquia de Nacimiento	Ninguna
P12L	En que lugar vive habitualmente	{1, En esta ciudad o parroquia rural}...
P12	Provincia/País Cantón Parroquia Que Vive Habitualmente	Ninguna
P13L	Hace 5 años(Noviembre 2005) En que lugar vivía habitualmente	{1, En esta ciudad o parroquia rural}...
P13	Provincia/País Cantón Parroquia Que Vivía Hace 5 años	Ninguna
P141P	Habla Lengua Indígena el Papá	{1, Si}...
P141M	Habla Lengua Indígena la Mamá	{1, Si}...
P142P	Habla Lengua Castellano/Español el Papá	{2, Si}...
P142M	Habla Lengua Castellano/Español la Mamá	{2, Si}...
P143P	Habla Lengua Extranjera el Papá	{3, Si}...

Figura 10. Codificación de los datos en archivos xls.

Procesando los datos a través de tablas dinámicas en Excel, se elaboró un archivo final que contiene los 101 datos censales para cada una de las 252.242 registros (manzanas y localidades) contenidos en el censo del 2010 (Figura 11).

DPA_MANZAN	TIPO	PROVINCIA_2010	CANTON_2010	PARRQUILA_2010	PROVINCIA_2020	CANTON_2020	PARRQUILA_2020	LOCALIDAD_2020	HABITANTES	SEXO_HOMBRE	SEXO_MUJER
01015000100101	MANZANA	AZUAY	CUENCA	CUENCA	AZUAY	CUENCA	CUENCA	0	169	78	91
01015000100102	MANZANA	AZUAY	CUENCA	CUENCA	AZUAY	CUENCA	CUENCA	0	143	68	75
01015000100103	MANZANA	AZUAY	CUENCA	CUENCA	AZUAY	CUENCA	CUENCA	0	110	55	55
01015000100104	MANZANA	AZUAY	CUENCA	CUENCA	AZUAY	CUENCA	CUENCA	0	14	5	9
01015000100201	MANZANA	AZUAY	CUENCA	CUENCA	AZUAY	CUENCA	CUENCA	0	289	145	143
01015000100202	MANZANA	AZUAY	CUENCA	CUENCA	AZUAY	CUENCA	CUENCA	0	139	67	72
01015000100203	MANZANA	AZUAY	CUENCA	CUENCA	AZUAY	CUENCA	CUENCA	0	198	94	104
01015000100301	MANZANA	AZUAY	CUENCA	CUENCA	AZUAY	CUENCA	CUENCA	0	15	9	6
01015000100302	MANZANA	AZUAY	CUENCA	CUENCA	AZUAY	CUENCA	CUENCA	0	35	32	24
01015000100303	MANZANA	AZUAY	CUENCA	CUENCA	AZUAY	CUENCA	CUENCA	0	41	19	22
01015000100304	MANZANA	AZUAY	CUENCA	CUENCA	AZUAY	CUENCA	CUENCA	0	79	36	43
01015000100305	MANZANA	AZUAY	CUENCA	CUENCA	AZUAY	CUENCA	CUENCA	0	48	27	21
01015000100306	MANZANA	AZUAY	CUENCA	CUENCA	AZUAY	CUENCA	CUENCA	0	23	15	13
01015000100307	MANZANA	AZUAY	CUENCA	CUENCA	AZUAY	CUENCA	CUENCA	0	52	26	26
01015000100308	MANZANA	AZUAY	CUENCA	CUENCA	AZUAY	CUENCA	CUENCA	0	51	31	20
01015000100401	MANZANA	AZUAY	CUENCA	CUENCA	AZUAY	CUENCA	CUENCA	0	163	85	78
01015000100402	MANZANA	AZUAY	CUENCA	CUENCA	AZUAY	CUENCA	CUENCA	0	206	100	106
01015000100403	MANZANA	AZUAY	CUENCA	CUENCA	AZUAY	CUENCA	CUENCA	0	21	13	8
01015000100404	MANZANA	AZUAY	CUENCA	CUENCA	AZUAY	CUENCA	CUENCA	0	125	61	64
01015000100501	MANZANA	AZUAY	CUENCA	CUENCA	AZUAY	CUENCA	CUENCA	0	41	22	19
01015000100502	MANZANA	AZUAY	CUENCA	CUENCA	AZUAY	CUENCA	CUENCA	0	51	25	26
01015000100503	MANZANA	AZUAY	CUENCA	CUENCA	AZUAY	CUENCA	CUENCA	0	126	65	61
01015000100504	MANZANA	AZUAY	CUENCA	CUENCA	AZUAY	CUENCA	CUENCA	0	71	9	15
01015000100505	MANZANA	AZUAY	CUENCA	CUENCA	AZUAY	CUENCA	CUENCA	0	34	12	22
01015000100506	MANZANA	AZUAY	CUENCA	CUENCA	AZUAY	CUENCA	CUENCA	0	100	46	52
01015000100601	MANZANA	AZUAY	CUENCA	CUENCA	AZUAY	CUENCA	CUENCA	0	125	65	60
01015000100602	MANZANA	AZUAY	CUENCA	CUENCA	AZUAY	CUENCA	CUENCA	0	298	146	152
01015000100603	MANZANA	AZUAY	CUENCA	CUENCA	AZUAY	CUENCA	CUENCA	0	157	74	83
01015000100701	MANZANA	AZUAY	CUENCA	CUENCA	AZUAY	CUENCA	CUENCA	0	112	57	61
01015000100702	MANZANA	AZUAY	CUENCA	CUENCA	AZUAY	CUENCA	CUENCA	0	75	31	44
01015000100703	MANZANA	AZUAY	CUENCA	CUENCA	AZUAY	CUENCA	CUENCA	0	163	87	82
01015000100704	MANZANA	AZUAY	CUENCA	CUENCA	AZUAY	CUENCA	CUENCA	0	139	64	74
01015000100705	MANZANA	AZUAY	CUENCA	CUENCA	AZUAY	CUENCA	CUENCA	0	24	12	12

Figura 11. Tabla de resumen final por manzana en archivos xls.

Es importante señalar que las llamadas “localidades” se encuentran en las áreas rurales o poco accesibles y que se grafican como círculos en el territorio. Mientras que las manzanas si contemplan polígonos con áreas específicas.

Luego se procedió a integrar la información de archivos xls. con archivos shp. relacionando la base de datos (Datos censales) con la cartografía existente (Datos geoespaciales) en Qgis (Figura 12).

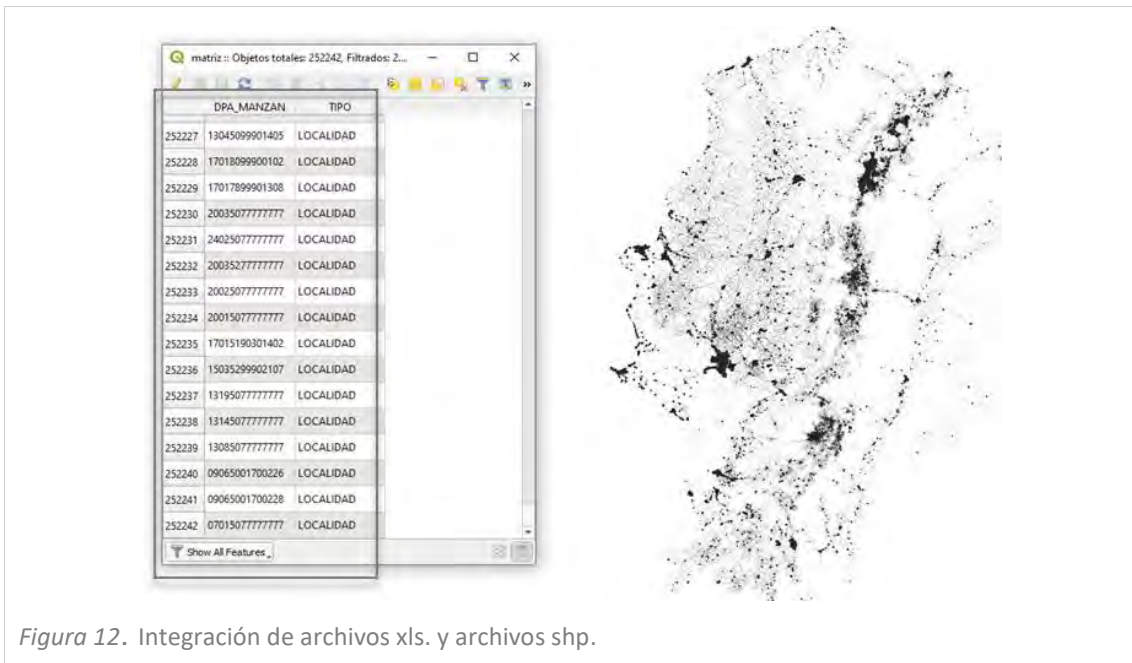
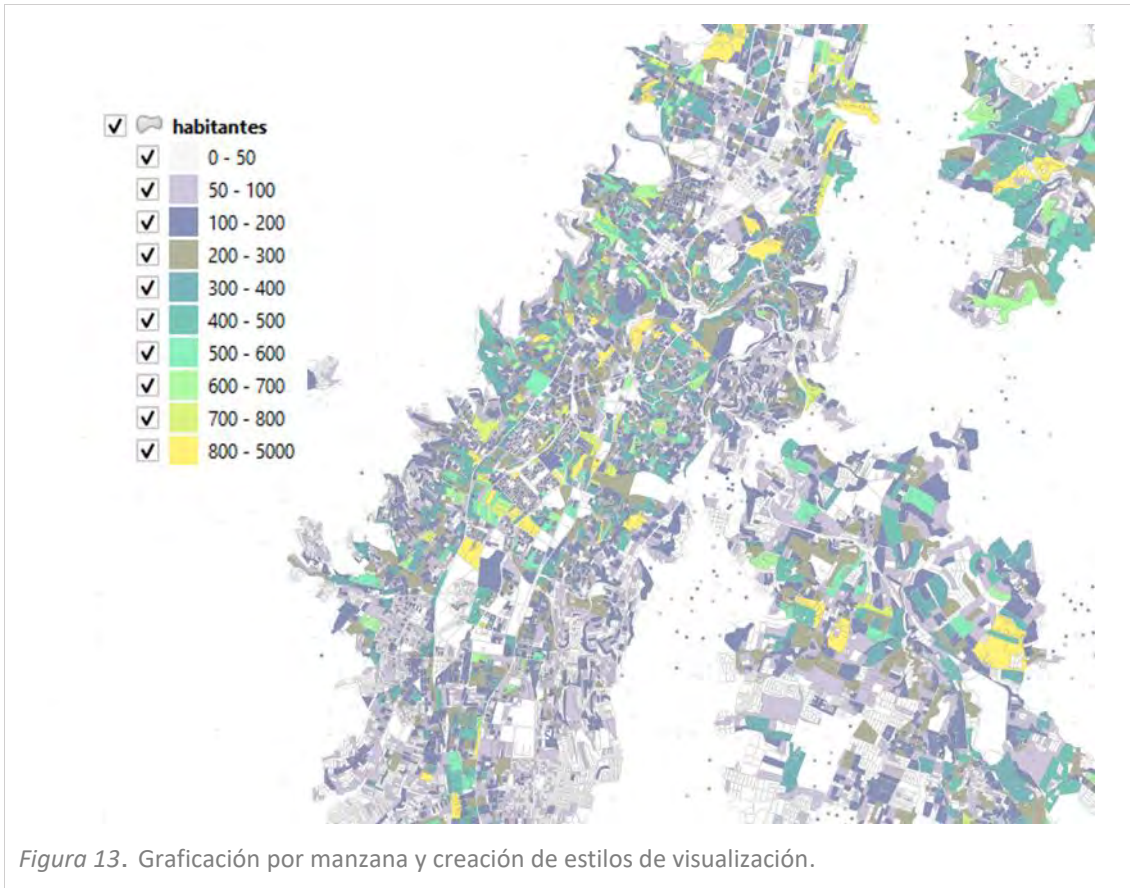


Figura 12. Integración de archivos xls. y archivos shp.

Finalmente se graficaron todos los datos censales por manzana y se procedió a definir rangos por manchas de color; es decir se definieron los estilos de visualización que contiene cada shp (Figura 13).



### Conclusiones preliminares respecto a la integración de datos

- En el proceso de integrar datos; se encontró que la disponibilidad y acceso a la información es un obstáculo; puesto que los datos se los maneja de manera reservada por parte de la entidad estatal proveedora de la información.
- La cantidad de información levantada sin duda contribuye al análisis espacial y cobra mayor importancia debido a la aproximación de la información a nivel manzana; esto ayudará a los técnicos a desarrollar de manera eficiente el estudio demográfico como componente del diagnóstico urbano.
- Es necesario seguir integrando datos a la misma base de información; por ejemplo datos de infraestructura y servicios ciudadanos permitirán analizar la disponibilidad de equipamientos cercanos a la población por grupos de edad.
- La integración de datos es un recurso indispensable para la elaboración del diagnóstico urbano y el análisis de información que debe ser integrado dependerá de los objetivos de la planificación con la finalidad de optimizar los recursos técnicos y económicos.

### CAPÍTULO III: GEOVISOR COMO HERRAMIENTA DE “VISUALIZACIÓN GEOESPACIAL”.

#### Introducción a los geovisores

Según Franco (2017), un geoportal es un sitio web diseñado para brindar acceso a información geográfica y servicios relacionados, como visualización, edición y análisis de datos. Estos portales son la base de la Infraestructura de Datos Espaciales (IDE), un conjunto de tecnologías, estándares, políticas y recursos institucionales que colectivamente adquieren, procesan, almacenan, distribuyen y facilitan el uso de información geográfica.

“La herramienta central de un geoportal es un visor que permita desplegar la información que una institución desea compartir. Un geoportal no es geoportal si no posee un visor geográfico” (Franco, 2017, p. 13).

"Un geovisor es una herramienta de software que despliega mapas dinámicos que permite consultar información espacial a través de internet o de un ambiente local" (Esri, s.f.).

Desde sus inicios los geovisores, han experimentado una importante evolución desde una aplicación de escritorio hasta una herramienta web y móvil ampliamente utilizada en diversos campos, incluido la planificación urbana. Su importancia radica en su capacidad para integrar y visualizar datos espaciales de manera dinámica, facilitando la comprensión y el análisis de patrones, tendencias y relaciones geográficas.

Franco (2017), realiza una síntesis histórica del desarrollo de los geoportales que se puede resumir en la siguiente línea de tiempo:

Organizaciones de América del Norte y Europa comenzaron a acumular datos espaciales digitales.  Debido a la diversidad de datos y modelos tecnológicos, falta una estrategia común para compartir datos geográficos.	Se establece la National Spatial Data Infrastructure (NSDI) en Estados Unidos.  <i>Creación del NSDI Clearinghouse Network**</i> , coordinado por el Federal Geospatial Data Committee (FGDC).	Desarrollo de infraestructura de datos geográficos impulsado por iniciativas como el gobierno en línea.  Surgieron geoportales en países como Canadá, Francia, España, Gran Bretaña y Rusia.	Lanzamiento del Geospatial One-Stop (GOS) en Estados Unidos.	Absorción del Geospatial One-Stop por el portal de datos abiertos geo.data.gov en Estados Unidos.	Surgimiento de geoportales en muchos países y regiones, abarcando desde nivel nacional hasta cobertura metropolitana.
1990	1994	2000	2003	2011	FINALES DÉCADA 2010

\*\* Considerado el primer gran geoportal constituido como una red de catálogos de datos con nodos en diferentes instituciones gubernamentales

Figura 14. Línea de tiempo de la historia de los geoportales. Tomado de Franco, 2017.

Según Pazmiño F., et al (2016), en el Ecuador el Instituto Geográfico Militar - IGM se enfocó en la implementación de tecnologías avanzadas y el cumplimiento de tendencias y estándares internacionales

para la recopilación y difusión de información geoespacial. Para ello, en abril de 2008 se lanzó oficialmente el portal geográfico a través del sitio web del IGM - [www.geoportalimg.gob.ec](http://www.geoportalimg.gob.ec).

Un hito importante en el desarrollo de los geoportales en el país se da el 22 de noviembre de 2004, con la creación del Consejo Nacional de Geoinformática (CONAGE), “como el organismo técnico dependiente de la Presidencia de la República, con el objetivo de impulsar la creación, mantenimiento y administración de la Infraestructura Ecuatoriana de Datos Geoespaciales (IEDG)” (IEDG. s.f.).



Figura 15. Miembros del CONAGE. Tomado de IEDG. s.f.

Según Art. 5 del Decreto Ejecutivo No. 2250, “la IEDG tendrá el carácter de descentralizada, homogénea, integrada, actualizada y eficiente, que impida la duplicación de esfuerzos, recursos materiales, financieros y humanos, así como la superposición de funciones y competencias entre sus principales actores”.

Los geoportales de las instituciones generadoras de información geográfica que se encuentran integradas a la IEDG se presentan en la tabla 12:

Tabla 12.  
 Geoportales integrados a la IEDG

Geoportal	Enlace
Ministerio de Ambiente, Agua y Transición Ecológica – MAATE	<a href="http://ide.ambiente.gob.ec:8080/mapainteractivo">http://ide.ambiente.gob.ec:8080/mapainteractivo</a>
Ministerio de Agricultura y Ganadería – MAGI	<a href="http://geoportal.agricultura.gob.ec">http://geoportal.agricultura.gob.ec</a>
Ministerio de Energía y Minas – MEM	<a href="https://geoportal.recursosyenergia.gob.ec">https://geoportal.recursosyenergia.gob.ec</a>
Ministerio de Salud Pública – MSP	<a href="https://geosalud.msp.gob.ec/geovisualizador/index.php">https://geosalud.msp.gob.ec/geovisualizador/index.php</a>
Ministerio de Inclusión Económica y Social – MIES	<a href="https://geoportal.inclusion.gob.ec/visualizador/composer">https://geoportal.inclusion.gob.ec/visualizador/composer</a>
Ministerio de Transporte Obras Públicas – MTOP	<a href="https://geoportal.mtop.gob.ec/portal/home/">https://geoportal.mtop.gob.ec/portal/home/</a>
Ministerio Desarrollo Urbano y Vivienda – MIDUVI	<a href="https://www.arcgis.com/apps/instant/basic/index.html?appid=51bbb0e3c8ef48feb83d75aa55715fff">https://www.arcgis.com/apps/instant/basic/index.html?appid=51bbb0e3c8ef48feb83d75aa55715fff</a>
Ministerio de Turismo – MINTUR	<a href="https://geoatractivos.turismo.gob.ec/">https://geoatractivos.turismo.gob.ec/</a>
Secretaría de Gestión de Riesgos – SGR	<a href="https://nube.gestionderiesgos.gob.ec/index.php/s/posFfNmWXfHPna7#pdfviewer">https://nube.gestionderiesgos.gob.ec/index.php/s/posFfNmWXfHPna7#pdfviewer</a>
Instituto Geográfico Militar – IGM	<a href="https://www.geoportalimg.gob.ec/portal/">https://www.geoportalimg.gob.ec/portal/</a>
Instituto de Investigación Geológica y Energético – IIGE	<a href="https://geoportal.geoenergia.gob.ec/iige/">https://geoportal.geoenergia.gob.ec/iige/</a>

Geoportal	Enlace
Instituto Nacional de Estadística y Censos – INEC	<a href="https://www.ecuadorencifras.gob.ec/documentos/webinec/Geografia_Estadistica/Micrositio_geoportal/index.html">https://www.ecuadorencifras.gob.ec/documentos/webinec/Geografia_Estadistica/Micrositio_geoportal/index.html</a>
Instituto Nacional de Evaluación Educativa – INEVAL	<a href="http://geoportal.evaluacion.gob.ec:8080/ineval/index.jsp">http://geoportal.evaluacion.gob.ec:8080/ineval/index.jsp</a>
Agencia de Regulación y Control del Agua – ARCA	<a href="https://www.geoarca.gob.ec/#sistemas">https://www.geoarca.gob.ec/#sistemas</a>
Universidad de Azuay – UAzuay	<a href="https://gis.uazuay.edu.ec/">https://gis.uazuay.edu.ec/</a>
Gobierno Provincial de Pichincha – GAD Pichincha	<a href="http://sitp.pichincha.gob.ec/intro_new/">http://sitp.pichincha.gob.ec/intro_new/</a>

*Nota:* Tomado de IEDG. s.f.

Actualmente existen varios geovisores a nivel nacional; los GAD’s han implementado plataformas en las que se encuentra varias capas de información local como: catastro, redes de servicios básicos, datos ambientales, residuos, riesgos, vialidad, etc.

### Tipos de geovisores

En el ámbito de la visualización geoespacial existen diferentes tipos de geovisores que realizan funciones específicas según las necesidades y objetivos del usuario. Estos geovisores varían en funcionalidad, alcance y tecnología, y brindan herramientas versátiles para explorar, analizar y presentar datos geográficos.

Tabla 13.  
*Tipos de geovisores por su funcionalidad*

Tipos	Descripción	Ejemplos
Geovisores basados en web	Son aplicaciones que se ejecutan en un navegador web y le permiten ver y explorar datos geoespaciales en línea. Estos geovisores suelen ser interactivos y pueden incluir herramientas de navegación, consulta y análisis espacial (Vallejo, 2024).	Google Maps, OpenLayers y Leaflet.
Geovisores de escritorio	Estos son programas de software instalados en una computadora local y permiten ver datos geoespaciales en un entorno de escritorio. Estos visores geográficos suelen proporcionar capacidades avanzadas de edición y análisis de datos. (Serrano, s.f.)	QGIS, ArcGIS Desktop y GRASS GIS.
Geovisores móviles	Se trata de aplicaciones diseñadas para dispositivos móviles como smartphones y tablets que permiten visualizar datos geoespaciales en cualquier momento y lugar. Estos geovisores suelen estar optimizados para pantallas táctiles y pueden aprovechar las capacidades de geolocalización de los dispositivos móviles. (Esri, s.f.)	Google Maps para dispositivos móviles y ArcGIS Field Maps.
Geovisores 3D	Son aplicaciones que permiten visualizar datos geoespaciales en tres dimensiones, proporcionando así una representación más realista del entorno. Estos geovisores se utilizan normalmente para ver terrenos, edificios y paisajes en un entorno 3D. (Cesium, s.f.)	Google Earth, Cesium y ArcGIS Earth.

*Nota:* Adaptada de las fuentes citadas en la tabla.

## Funcionalidades de los geovisores

Algunas de las características y funciones que presentan los geovisores en general son:

- **Análisis espacial:** Los geovisores permiten identificar patrones, tendencias y relaciones de datos geoespaciales. Incluye operaciones con capas, cálculo de áreas, medición de distancias y consultas de carácter geográfico; según sea el caso.
- **Generación de mapas:** Facilitan la creación de mapas por parte del usuario a partir de los datos geoespaciales disponibles. Esto incluye la capacidad de hacer zoom, desplazarse, cambiar capas, buscar ubicaciones y revelar información haciendo clic en elementos del mapa.
- **Personalización de la interfaz:** Ofrecen opciones de personalización para adaptar la interfaz a las necesidades específicas del usuario o proyecto. Esto puede incluir la capacidad de cambiar estilos de mapas, personalizar la simbología de capas, cambiar diseños de paneles y agregar widgets o herramientas personalizados.
- **Integración de datos geográficos:** Los visores geográficos permiten integrar datos geográficos de múltiples fuentes y formatos para crear una vista contextual completa. Esto puede incluir la importación de datos locales, la conexión a servicios de redes geoespaciales (WMS ó WFS<sup>6</sup>), la integración de datos en tiempo real y la interoperabilidad con otros sistemas SIG.
- **Herramientas de consulta y análisis:** Los geovisores proporcionan una variedad de herramientas para consultar y analizar datos geoespaciales. Esto puede incluir seleccionar elementos en un mapa, realizar consultas espaciales, crear filtros y generar informes y estadísticas.

## Componentes de los geovisores

Los principales componentes para el desarrollo de un geovisor son:

- **Servidor Web:** “Es un programa el cual funciona mediante protocolo HTTP (Hypertext Transfer Protocol) cuya función principal es transmitir contenido digital para que los usuarios finales puedan visualizar y/o acceder a la información basado en el modelo cliente/ servidor”. (Sánchez, 2019, p 14)
- **Geovisor:** “Aplicación GIS construida en php que utiliza Geoserver para el despliegue de los mapas y su información asociada”. (Domínguez & Gómez, 2016, p. 29)
- **Geoserver:** “Es servidor cartográfico que propone un conjunto de herramientas para desarrollar SIG”. (Domínguez & Gómez, 2016, p. 29)

---

<sup>6</sup> Servicios WFS: Puede publicar servicios que cumplan con la especificación Web Feature Server (WFS) del Consorcio Geoespacial abierto (OGC). Se trata de una especificación abierta para trabajar con entidades geográficas en la web. A diferencia del Web Map Service (WMS) de OGC, que devuelve una imagen del mapa, el servicio WFS devuelve entidades con geometría y atributos que los clientes pueden utilizar en análisis geoespaciales. Los servicios WFS también admiten filtros que permiten realizar consultas espaciales y de atributos en los datos. (ArcGIS Enterprise, s.f.)

- Cartografía: “Esconsiderada como un lenguaje gráfico que a través del mapa transmite información geográfica mediante símbolos que se explican en la respectiva leyenda” (Dávila, s.f., p. 4).
- Navegador: “Permite ver la información que contiene una página web. El navegador interpreta el código, HTML generalmente, en el que está escrita la página web y lo presenta en pantalla permitiendo al usuario interactuar con su contenido y navegar” (Euskadi, s.f.).

### **Geovisores en proyectos de planificación urbana**

Los geovisores desempeñan un papel clave en los proyectos de planificación urbana, proporcionando potentes herramientas de visualización, análisis y toma de decisiones basadas en datos geoespaciales. Su uso en este contexto permite a los planificadores urbanos obtener información detallada sobre el entorno urbano y realizar análisis espaciales para apoyar el desarrollo y la gestión de proyectos urbanos sostenibles.

Otra ventaja de los geovisores en proyectos de planificación urbana es su capacidad para visualizar alternativas y simular los efectos de diferentes estrategias de desarrollo urbano. Esto permite a los planificadores explorar diferentes opciones y evaluar su impacto antes de tomar una decisión final, lo que ayuda a lograr un proceso de planificación más participativo y transparente.

En el contexto de la planificación urbana, destacan los usos de geovisores para:

- Zonificación del uso del suelo: Son herramientas útiles para la planificación urbana. Permiten a los planificadores visualizar la distribución actual del uso del suelo, identificar áreas vacantes o subutilizadas y desarrollar planes de zonificación que promuevan un desarrollo urbano equilibrado y sostenible.
- Evaluación de riesgos naturales: Se utilizan para analizar la vulnerabilidad de una ciudad ante desastres naturales como inundaciones, deslizamientos de tierra o terremotos. Los planificadores pueden identificar áreas de alto riesgo y desarrollar estrategias de mitigación apropiadas.
- Planificación del transporte: Se utilizan para visualizar y analizar datos sobre infraestructura vial, transporte público y flujo de tráfico en su ciudad. Permite a los planificadores identificar cuellos de botella, optimizar las rutas de transporte público y desarrollar nueva infraestructura vial para mejorar la movilidad en la ciudad.
- Participación ciudadana: Sirven para involucrar al público en el proceso de planificación urbana. Al crear mapas interactivos que muestran las opciones de desarrollo propuestas para la ciudad, los residentes pueden brindar comentarios y sugerencias para ayudar a tomar decisiones finales de planificación.
- Evaluación del impacto ambiental: Permiten a los planificadores evaluar el impacto ambiental de los proyectos urbanos, como nuevas infraestructuras, expansión urbana o reubicación industrial. Se pueden realizar análisis de la calidad del aire, identificación de espacios verdes y evaluación de la biodiversidad para garantizar el desarrollo urbano sostenible.

### Estudio de un geovisor en la práctica profesionalizante

Como se indicó en la metodología del presente trabajo, en la práctica profesional hemos visto la necesidad de estructurar un geovisor al cual le hemos denominado Observatorio Urbano cuya finalidad es la de obtener información de manera ágil y eficiente. En tal virtud se propone en este documento un modelo de geovisor previamente desarrollado al cual se le ha incorporado la integración de datos analizadas en el capítulo anterior.

Continuando con la categorización propuesta respecto a la visualización espacial se presenta la segunda categoría: "Representación espacial".

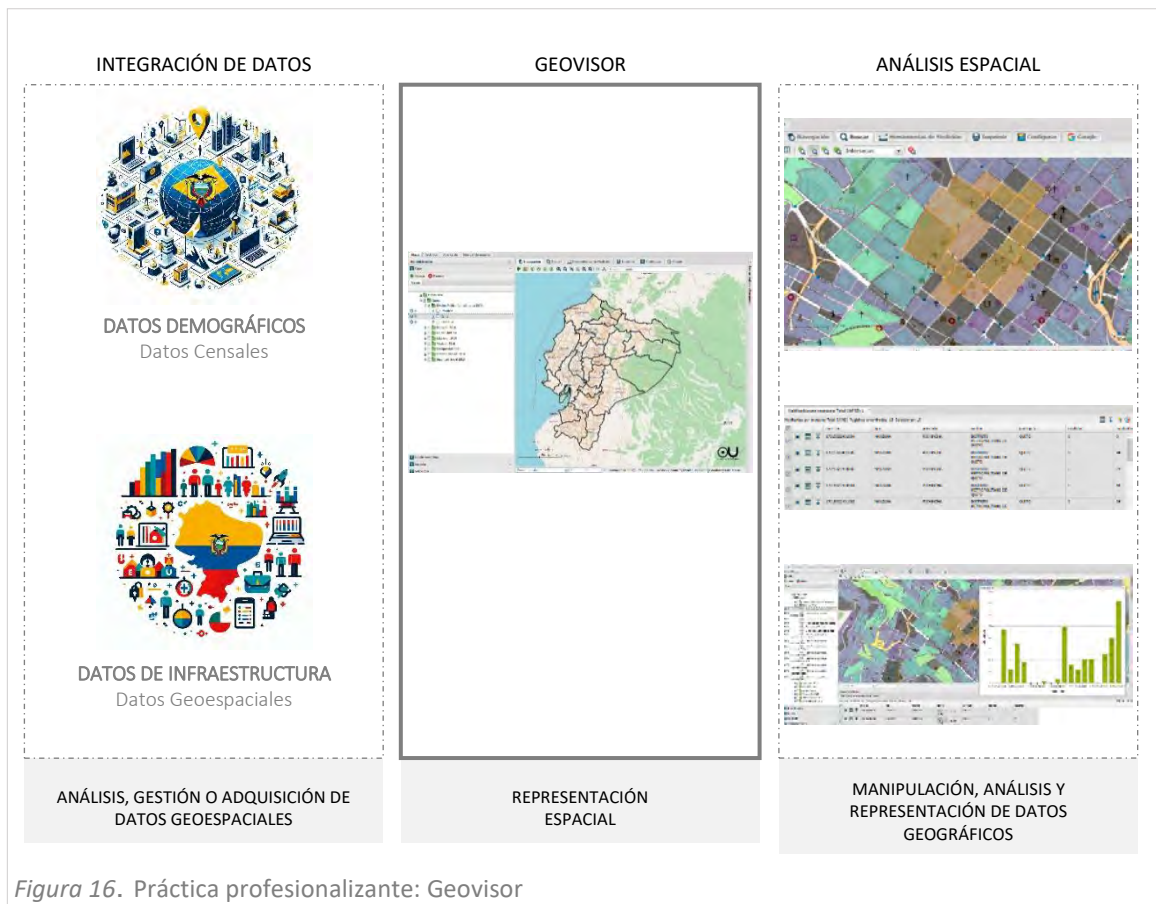


Figura 16. Práctica profesionalizante: Geovisor

**Contenido general del geovisor propuesto**

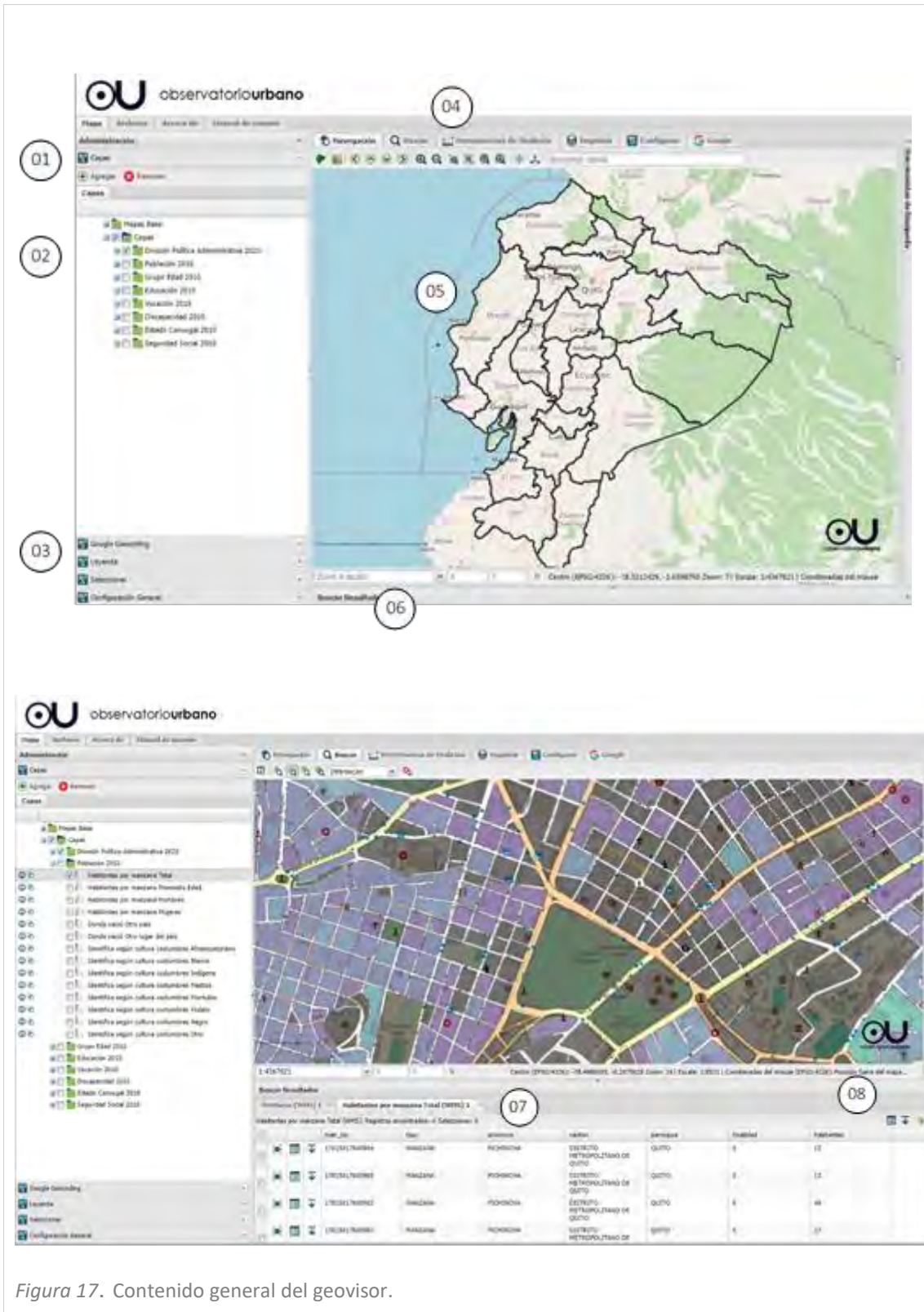


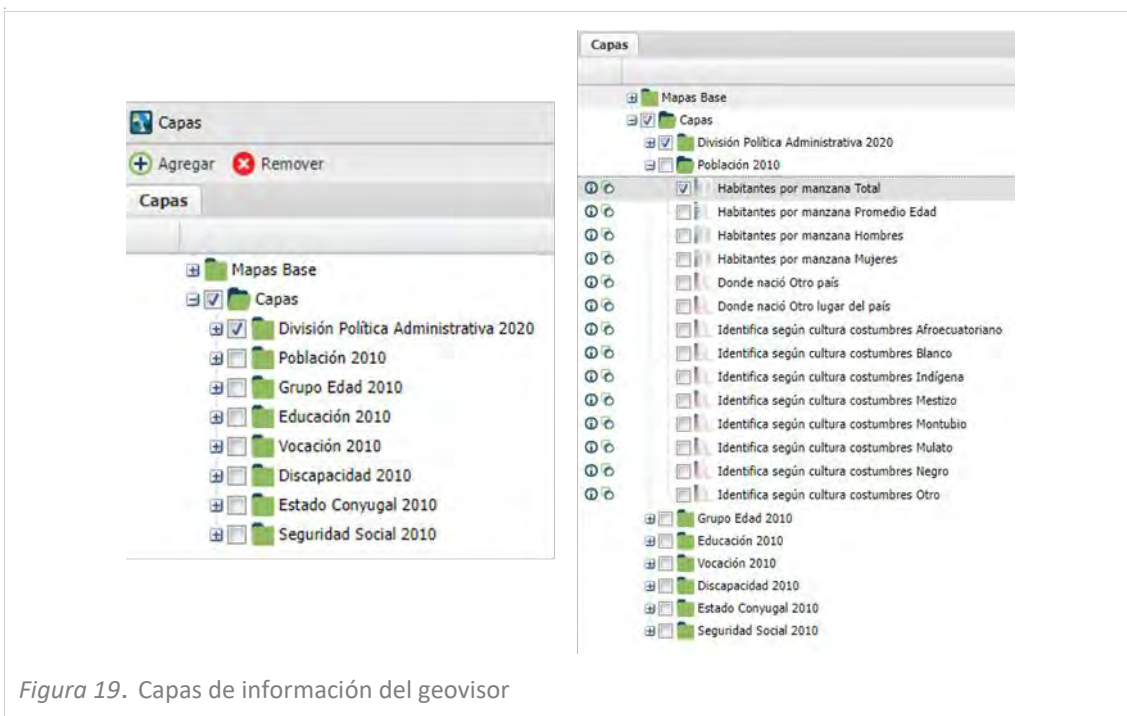
Figura 17. Contenido general del geovisor.

## 1. Información del geovisor



En esta sección se encuentra la información del geovisor; se pueden descargar archivos pdf. con información complementaria a los mapas; además se puede revisar el manual de funcionamiento del visor geográfico.

## 2. Capas de información



En la primera fase el geovisor además de los mapas base y las capas de la división política y administrativa del Ecuador contiene 108 de datos censales (Censo 2010) a nivel de manzana de todo el país distribuidas de la siguiente manera: Población (14 capas), Grupos de edad (25 capas), Educación (23 capas), Vocación (24 capas), Discapacidad (7 capas), Estado conyugal (6 capas), Estado conyugal (9 capas).

Esta gama de datos proporciona una visión detallada y completa de la composición y características de la población ecuatoriana a nivel local, lo que permite un análisis exhaustivo y contextualizado para la toma de decisiones en diversos campos como la planificación urbana, la salud pública y la educación, entre otros.

#### 4. Información complementaria

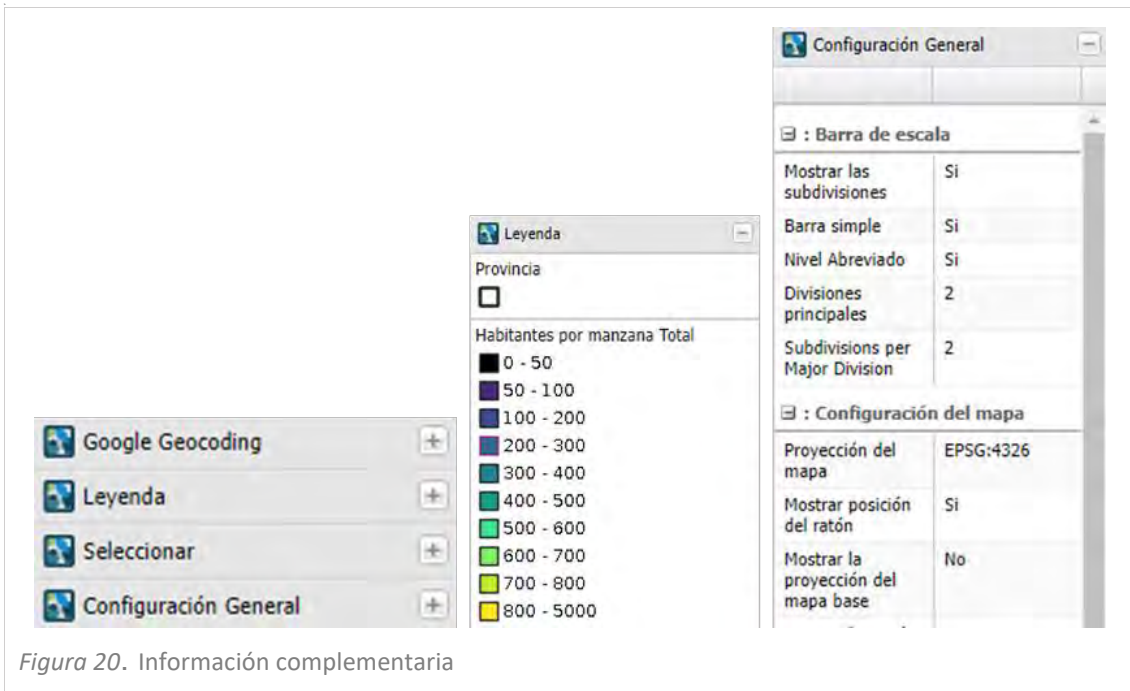


Figura 20. Información complementaria

La información complementaria de cada capa se presenta en este apartado; las principales secciones son la leyenda de los mapas y los datos generales de cómo se encuentra configurada la capa.

#### 6. Navegación



Figura 21. Pestañas de navegación

En esta sección la pestaña de navegación permite desplazarse en los mapas, hacer acercamientos o alejarse en el interior del mapa; además hay herramientas para seleccionar objetos en el mapa. Además hay herramientas para medición de áreas y distancias.

## 8. Visualización



Figura 22. Visualización

El área de visualización muestra la información gráfica correspondiente de cada capa de información.

## 9. Escala

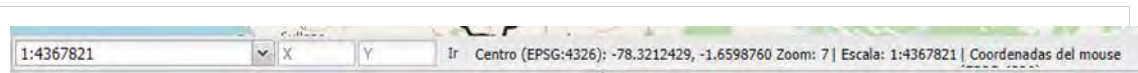


Figura 23. Escalas y coordenadas

En esta franja se muestran las coordenadas de ubicación del cursor y la escala en la que se observa el mapa.

## 11. Resultados

Buscar Resultados								
Provincia (WMS) 1		Habitantes por manzana Total (WMS) 1						
Habitantes por manzana Total (WMS) Registros encontrados: 4   Seleccionar: 0								
	man_loc	tipo	provincia	canton	parroquia	localidad	habitantes	
<input type="checkbox"/>	17015017600904	MANZANA	PICHINCHA	DISTRITO METROPOLITANO DE QUITO	QUITO	0	12	
<input type="checkbox"/>	17015017600905	MANZANA	PICHINCHA	DISTRITO METROPOLITANO DE QUITO	QUITO	0	13	
<input type="checkbox"/>	17015017600902	MANZANA	PICHINCHA	DISTRITO METROPOLITANO DE QUITO	QUITO	0	48	
<input type="checkbox"/>	17015017600903	MANZANA	PICHINCHA	DISTRITO METROPOLITANO DE QUITO	QUITO	0	27	

Figura 24. Resultados de la selección

Los resultados que se muestran en esta sección están disgregados por manzana y pueden ser descargados por el usuario para lo cual se requiere seleccionar en el casillero del lado izquierdo.

### 13. Descarga de datos

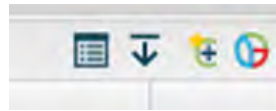


Figura 25. Descarga de datos.

Una vez que se seleccionan los resultados obtenidos se pueden descargar o visualizar la información correspondiente.

### Conclusiones preliminares respecto a los geovisores

- Los geovisores permiten a los planificadores urbanos explorar diferentes escenarios, como cambios en el uso del suelo o restricciones a la expansión urbana, y evaluar sus impactos potenciales utilizando modelos espaciales. Les ayuda a tomar decisiones más informadas al simular cómo el crecimiento de la población o los cambios de zonificación afectan la infraestructura y la vivienda para prevenir problemas futuros.
- Según Álvarez J., et. al (2017), A pesar de que numerosas aplicaciones web se construyen utilizando arquitecturas propietarias como Google Maps o ArcGIS Server, creemos que el empleo de software de código abierto y servicios interoperables OGC es más apropiado en entornos científicos, con ventajas significativas como el control completo del proceso de distribución y la capacidad de reutilizar el trabajo de desarrollo, entre otras.
- La información de los geovisores se integrarán con otras tecnologías como los dispositivos de Internet de las cosas (IoT) y la inteligencia artificial (IA). Esta integración permitirá a las ciudades recopilar y analizar grandes cantidades de datos para proporcionar mejores decisiones y soluciones innovadoras a los problemas urbanos.

## **CAPÍTULO IV: ANÁLISIS ESPACIAL**

### **Introducción al Análisis Geoespacial**

Según Buzai (2015), durante las últimas cinco décadas, los Sistemas de Información Geográfica (SIG) han permitido la integración del análisis espacial en el ámbito digital al fusionar diversos programas dentro del campo de la geoinformática. Actualmente, nos adentramos en una fase donde se destaca la circulación abundante de datos geográficos, lo que conlleva una difusión extendida de la dimensión espacial de la realidad.

Buzai (2015) haciendo referencia a Stamp (1981) destaca la importancia de la fotogeografía en la adquisición de datos geográficos; y menciona que el satélite LANDSAT 1, lanzado en 1967, recopiló en su primera órbita datos equiparables a lo que los geógrafos habían acumulado hasta el siglo XV y en la segunda órbita, a lo que tenían en el siglo XIX; esto último citando a Stotman (1999).

Se debe indicar que “a través de los SIG se trasladan saberes teórico-metodológicos de la Geografía al resto de las ciencias”. (Buzai, 2015, p. 46)

Para Pedada (2023), los SIG constituyen el fundamento de la tecnología geoespacial al ofrecer una estructura para la gestión, análisis y visualización de datos geográficos. Por otro lado, la teledetección, que abarca tecnologías como imágenes satelitales, LiDAR y fotografía aérea, se emplea para adquirir información detallada de la superficie terrestre en alta resolución.

En el contexto señalado, según portal web de IBM (s.f.), el análisis geoespacial se utiliza para agregar información sobre el tiempo y el lugar a los datos tradicionales para crear representaciones visuales como mapas, gráficos y estadísticas. Desde cambios históricos hasta dinámicas actuales, estas visualizaciones brindan una visión más completa de los eventos. Los patrones y conocimientos que pueden haber pasado desapercibidos en grandes conjuntos de datos se revelan de una manera clara y comprensible, lo que le ayuda a realizar predicciones rápidas y precisas.

Un factor a tomar en cuenta mencionado por IBM es que el procesamiento de grandes conjuntos de datos geoespaciales presenta retos importantes debido al gran volumen de información, la diversidad de formatos y estándares, y la necesidad de habilidades especializadas en análisis e integración de datos.

Además, los expertos prevén que con la integración del aprendizaje automático y la inteligencia artificial, la tecnología geoespacial se volverá más sofisticada, impulsando así el desarrollo de la inteligencia artificial geoespacial. Se espera que la aparición de "mapas como servicio" proporcione mapas personalizados de alta resolución basados en necesidades específicas.

Finalmente, cabe señalar que el análisis geoespacial desempeña un papel fundamental en la planificación urbana, proporcionando herramientas para comprender y resolver los complejos problemas que enfrentan las ciudades en crecimiento. Permite la visualización y evaluación de datos relacionados con aspectos clave como la distribución de la población, la infraestructura existente, el uso del suelo, el transporte y el medio ambiente.

El análisis geoespacial también ayuda a identificar áreas de riesgo y planificar medidas de mitigación para abordar cuestiones como el cambio climático, la congestión del tráfico y la escasez de recursos, ayudando a mejorar la calidad de vida de los residentes y promover entornos urbanos más habitables y equitativos.

### **Herramientas y Métodos de Análisis Geoespacial aplicados en la planificación urbana**

Existen diferentes tipos de análisis geoespacial, que van desde métodos espaciales básicos hasta análisis avanzados. Estos incluyen componentes que hacen referencia a su localización, atributos y al tiempo<sup>7</sup>, cada uno de los cuales apunta a diferentes aspectos de los datos geográficos.

Los métodos y técnicas utilizados incluyen análisis de proximidad, análisis de redes, interpolación espacial, análisis de patrones espaciales entre otros. Estos análisis se realizan utilizando herramientas y software especializados como sistemas de información geográfica (GIS), Python, R y herramientas específicas de análisis geoespacial.

#### **1. Análisis de proximidad**

Evalúa la relación espacial entre entidades geográficas y su cercanía a otras entidades o características del entorno. “Tipo de análisis en el cual las entidades geográficas (puntos, líneas, polígonos o celdas ráster) se seleccionan en función de su distancia respecto de otras entidades o celdas” (ESRI, s.f.).

#### **2. Análisis de redes**

“El análisis de redes se define como un sistema de elementos interconectados, con líneas, cruces de conexión y puntos, que representan las posibles rutas desde una ubicación a otra” (López, 2022, p. 59).

Utiliza una red de nodos y enlaces interconectados para modelar y analizar el movimiento y el flujo de personas, bienes o información en un área urbana. El análisis de red puede ayudar a optimizar el diseño y el rendimiento de los sistemas de transporte urbano, como carreteras, ferrocarriles o transporte público. Por ejemplo, puede utilizar el análisis de red para calcular las rutas más cortas, rápidas o baratas entre orígenes y destinos. También puede utilizar el análisis de red para medir la accesibilidad, la conectividad o la fiabilidad de las redes urbanas.

---

<sup>7</sup> López D. & Torres A (s.f.) en el documento ¿Cuáles son los componentes del dato espacial? Publicado por el Centro de Investigación en Geografía y Geomática "Ing. Jorge L. Tamayo", A.C. mencionan:

**Componente espacial:** Ligado a la posición dentro de un sistema de referencia establecido de las propiedades de los objetos y a las relaciones espaciales que existe entre ellos. Las relaciones espaciales se pueden clasificar en topológicas (de tipo cualitativo) y geométricas (calculadas a partir de las coordenadas de los objetos).

**Componente temática (atributos):** Está ligada a los atributos de los objetos con los que representamos el mundo real. Cada objeto puede registrar un determinado valor para sus atributos (variables). Los atributos se expresan como variables, que pueden ser: *Continuas:* admiten cualquier valor en un rango. *Discretas:* sólo admiten valores en números enteros. *Fundamentales:* se obtienen directamente del proceso de medición; por ejemplo, el tamaño de una población. *Derivadas:* se obtienen al relacionar dos o más variables fundamentales; por ejemplo, la densidad de la población.

**Componente temporal:** La consideración de la dimensión temporal en un SIG supone la necesidad de almacenar y tratar grandes volúmenes de datos, ya que cada estrato, capa o nivel de información se debe almacenar tantas veces como momentos temporales se consideren.

### 3. Interpolación espacial

Según Cuadrado & Horna (2022), la interpolación espacial implica el uso de información conocida en un punto determinado para predecir valores en ubicaciones desconocidas. Por ejemplo, al mapear las precipitaciones en un país donde las estaciones meteorológicas están distribuidas de manera desigual, se utiliza la interpolación para estimar los valores de las precipitaciones en áreas sin estaciones meteorológicas.

### 4. Análisis de buffer

“Convierte los elementos geográficos en áreas que reflejan la influencia de dicho elemento, con base en parámetros como distancias o valores” (López D. & Torres A., s.f. p. 11). El análisis de buffer puede ayudar a identificar áreas que se ven afectadas o tienen acceso a ciertas instalaciones, servicios o recursos urbanos. Por ejemplo, puede usar el análisis de buffer para medir la proximidad de los residentes al transporte público, parques, escuelas o centros de salud. También puede utilizar el análisis de buffer para evaluar el impacto potencial del ruido, la contaminación o los peligros en las áreas cercanas.

### 5. Análisis de superposición

Conforme lo describe ESRI (s.f.); la superposición combina dos o más capas de datos geográficos para crear una nueva capa que muestra la relación espacial entre las capas de entrada. El análisis de superposición puede ayudarlo a comparar e integrar diferentes aspectos de la planificación urbana, como el uso de la tierra, la zonificación, la infraestructura, la población y el medio ambiente. Por ejemplo, puede utilizar el análisis de superposición para identificar áreas que son adecuadas para el desarrollo, la conservación o la reurbanización en función de varios criterios. También puede utilizar el análisis de superposición para evaluar las compensaciones y sinergias entre diferentes escenarios de planificación urbana.

### 6. Estadísticas espaciales

“La estadística espacial son técnicas estadísticas para describir la distribución de fenómenos en el espacio y lograr la identificación de regularidades espaciales y relaciones de causalidad” (Estadística aplicada, s.f.). Las estadísticas espaciales pueden ayudar a descubrir y explicar la variación espacial, la correlación o la agrupación de fenómenos urbanos, como la delincuencia, la pobreza o la enfermedad. Por ejemplo, puede usar estadísticas espaciales para medir la distribución espacial y la concentración de atributos urbanos, como ingresos, educación o etnia. También puede utilizar estadísticas espaciales para identificar valores atípicos espaciales, puntos críticos o tendencias en los datos urbanos.

### 7. Geoprocesamiento y automatización

El geoprocesamiento es la ejecución metódica de una secuencia de operaciones en los datos geográficos para crear nueva información. Los dos propósitos fundamentales que persigue son ayudar a realizar el modelado y el análisis, y automatizar las tareas SIG. (ArcGis, s.f.). El geoprocesamiento y la automatización pueden ayudar a ahorrar tiempo, reducir errores y aumentar la eficiencia en los proyectos de planificación urbana.

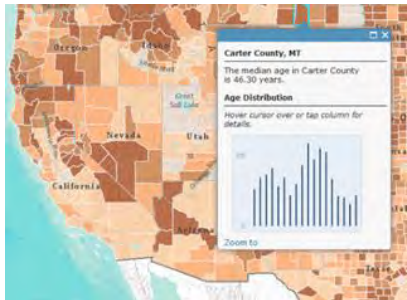
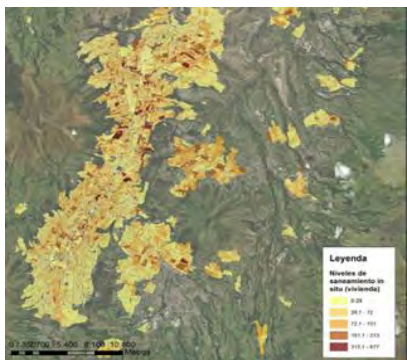

8. Análisis espacial 3D,


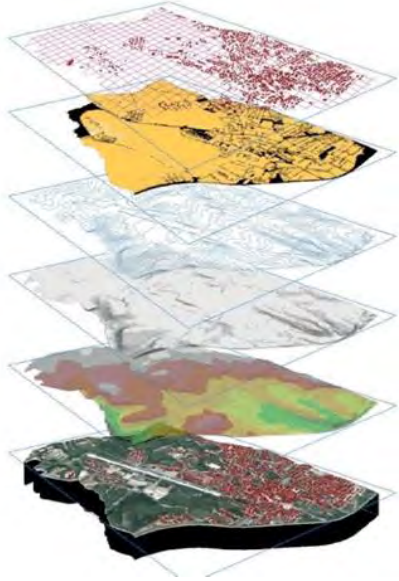
ESRI mencionó en su portal que al análisis espacial 3D, permite modelar y visualizar la superficie terrestre en modelos digitales en tres dimensiones para calcular la pendiente y la curvatura, delinear cuencas hidrográficas y calcular la visibilidad. Con el análisis 3D, se puede comprender mejor cómo afectan los nuevos desarrollos a las áreas circundantes y ajustar los diseños de los edificios para la eficiencia energética.

**Representación de Datos Geospaciales**


Los tipos más comunes de representaciones geospaciales son mapas temáticos, mapas de densidad, mapas de calor, etc. El diseño cartográfico y la elección de símbolos juegan un papel importante en la claridad e interpretación de la información mostrada.

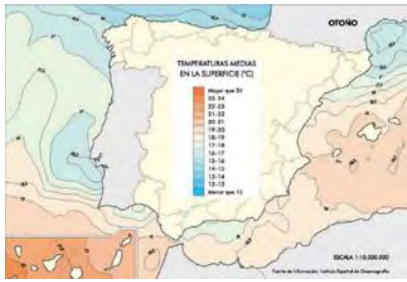

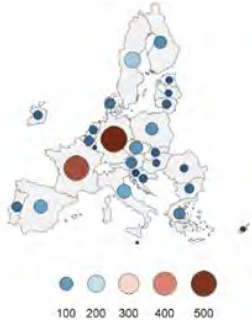

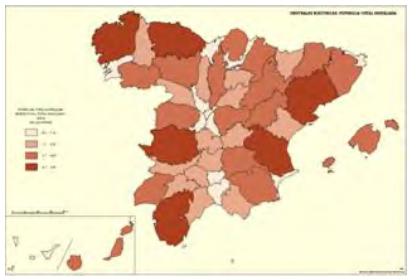
Tabla 14.  
 Representación de datos geospaciales

REPRESENTACION	DESCRIPCIÓN	EJEMPLO
Mapas temáticos	“Muestran información espacial para indicar la ubicación y la distribución de fenómenos específicos. Estos mapas pueden mostrar solo una capa temática de datos o bien agrupar varias capas para resaltar patrones y las relaciones entre ellos” (ESRI, s.f.).	 <p>Fuente: <a href="https://resources.arcgis.com/es">https://resources.arcgis.com/es</a></p>
<b>CARTOGRAFIA CUALITATIVA</b>		
Cartografía cualitativa de datos puntuales	Según la Asociación Red LatinGeo (s.f.), los mapas clasificados como cartografía temática cualitativa muestran datos organizados en escalas de medición nominales, donde las variables visuales utilizadas no deben crear una jerarquía visual. Los símbolos apropiados para puntos, líneas o polígonos según las dimensiones del material representado sólo pueden usarse con variables que tengan propiedades perceptuales asociadas.	 <p>Fuente: <a href="https://biblio.flacsoandes.edu.ec/">https://biblio.flacsoandes.edu.ec/</a></p>
Cartografía cualitativa de datos lineales	“Los datos lineales se refieren a las características que tienen una forma lineal definida, tales como carreteras, ríos, fronteras, rutas de viaje, etc. Para representar estos datos se utilizan símbolos lineales” (García s.f.). Diferenciar un gran número de líneas siguiendo criterios estrictamente cualitativos es complicado en relación a los símbolos puntuales, por lo que hay que prestar gran atención a su simbolización.	 <p>Fuente: Instituto Geográfico Nacional España</p>

REPRESENTACION	DESCRIPCIÓN	EJEMPLO
<p>Cartografía cualitativa de datos superficiales</p>	<p>Según García (s.f.), los mapas cualitativos muestran la distribución de características en una superficie determinada y cubren una amplia gama de temas como suelos, geología, vegetación y más. Estos mapas utilizan símbolos de puntos o líneas para representar diferentes entidades para evitar cualquier jerarquía visual y garantizar que todas las áreas sean igualmente importantes. En el diseño de líneas de sección, se prefieren las líneas de sección puntuales debido a su dirección más baja, y se recomienda que las líneas se crucen para evitar interferencias visuales. Se eligieron colores y patrones en base a tonos para diferenciar efectivamente las unidades.</p>	 <p>Fuente: <a href="http://redgeomatrica.rediris.es">http://redgeomatrica.rediris.es</a></p>
<p>Agrupación de los Datos</p>	<p>Ciertas entidades en el mapa tienen relaciones mutuas, lo que significa que existe una diferencia cualitativa en la existencia de un grupo o familia. Por ejemplo, podemos identificar diferentes tipos de arena o arcilla en un mapa de suelo sin capas. Además, en los mapas de vegetación podemos distinguir entre diferentes tipos de vegetación que comparten las mismas condiciones de humedad o crecen en suelos salinos. Es necesaria una cuidadosa selección de patrones y colores para representar gráficamente esta relación.</p>	 <p>Fuente: Méndez V.</p>

**CARTOGRAFIA CUANTITATIVA**

<p>Mapas de puntos</p>	<p>“La información cuantitativa se representa por puntos. Cada punto representa un valor unitario. El principio del punto es el método básico para mostrar la distribución de un fenómeno (por ejemplo, la población, las cabezas de ganado, etc)” (García, s.f.).</p>	 <p>Fuente: <a href="https://lemag.ird.fr">https://lemag.ird.fr</a></p>
------------------------	------------------------------------------------------------------------------------------------------------------------------------------------------------------------------------------------------------------------------------------------------------------------	-------------------------------------------------------------------------------------------------------------------------------------------------------------

REPRESENTACION	DESCRIPCIÓN	EJEMPLO
Mapas de isolíneas	“Son mapas cuantitativos con líneas que unen puntos donde la variable toma el mismo valor. Como los de las presiones atmosféricas” (IGN España, 2015, p. 34).	 <p>Fuente: IGN 2015</p>
Mapas de coropletas	“Es utilizado para la representación de fenómenos discretos asociados a unidades de enumeración (provincias, países...), a las que se aplican símbolos superficiales de acuerdo con su valor. El valor dentro de cada unidad de enumeración o corograma se mantiene constante” (García, s.f.).	 <p>Fuente: <a href="https://www.udemy.com">https://www.udemy.com</a></p>
Mapas de símbolos proporcionales	Según el portal web de ESRI, la simbología proporcional y la simbología graduada son técnicas de mapeo que representan diferencias cuantitativas relativas entre unidades. Ambos ajustan el tamaño de los símbolos según el tamaño del atributo, pero la simbología proporcional no clasifica unidades y representa valores cuantitativos como una cadena de símbolos sin clasificar, mientras que la simbología graduada divide las unidades en diferentes categorías según el tamaño de sus valores.	 <p>Fuente: <a href="https://r-charts.com">https://r-charts.com</a></p>
Mapas de flujo	Muestran datos cuantitativos asociados a elementos lineales, mediante el uso de simbología lineal. Pueden ser flujos migratorios, transportes de mercancías, viajeros (IGN España, 2015, p. 4).	 <p>Fuente: IGN 2015</p>
Cartogramas	“Diagrama que muestra datos cuantitativos mediante la modificación de los tamaños de las unidades de enumeración de acuerdo al valor que la variable representada tome en dicha unidad. Esto provoca deformaciones del mapa” (IGN España, 2015, p. 4).	 <p>Fuente: IGN 2015</p>

Nota: Adaptada de las fuentes citadas en la tabla.

### Análisis espacial en la práctica profesionalizante

La tercera categoría propuesta respecto a la visualización espacial se refiere al Análisis Espacial. En ese sentido se preparó el geovisor de manera que se pueda leer los resultados de la información preparada en los capítulos anteriores.

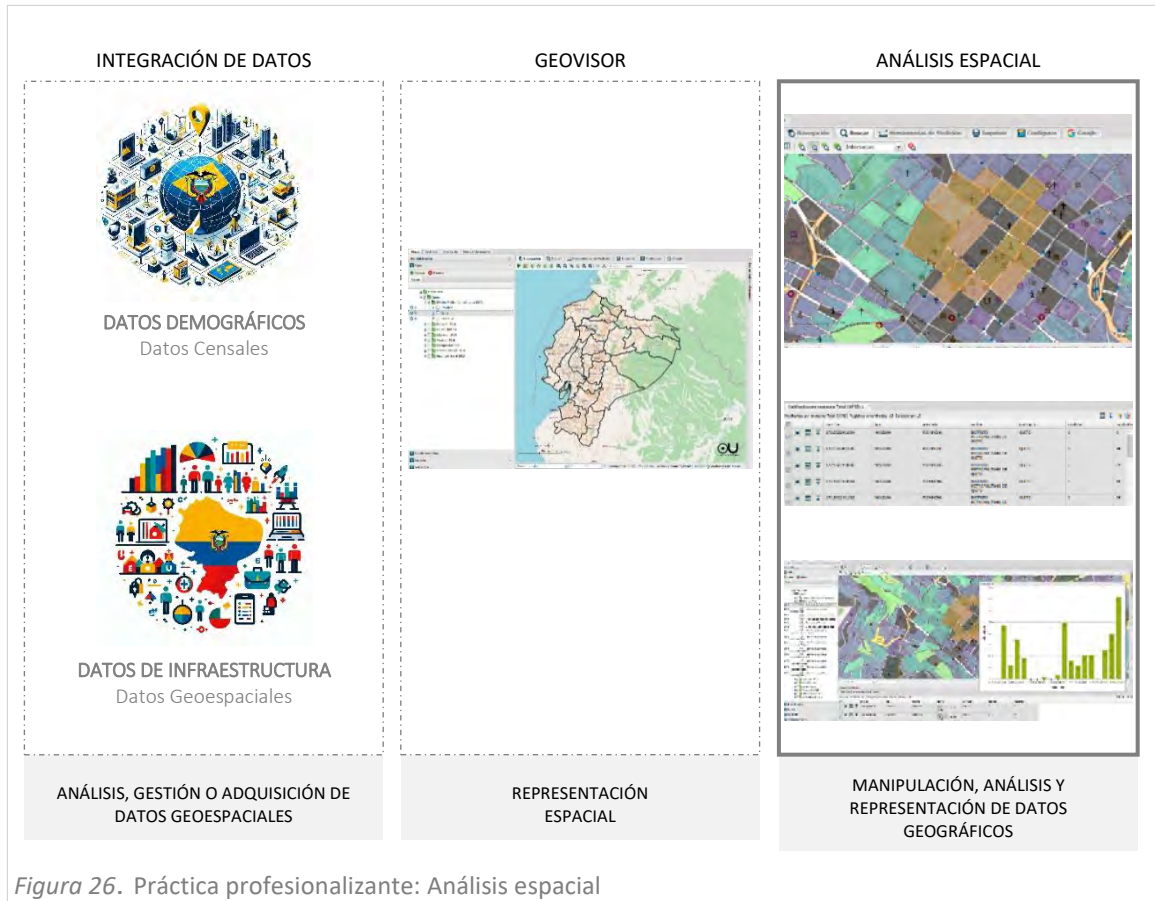


Figura 26. Práctica profesionalizante: Análisis espacial

1. Se presentan los mapas a nivel nacional categorizados por manzanas; para cada capa le corresponde un plano con sus respectivas leyendas.

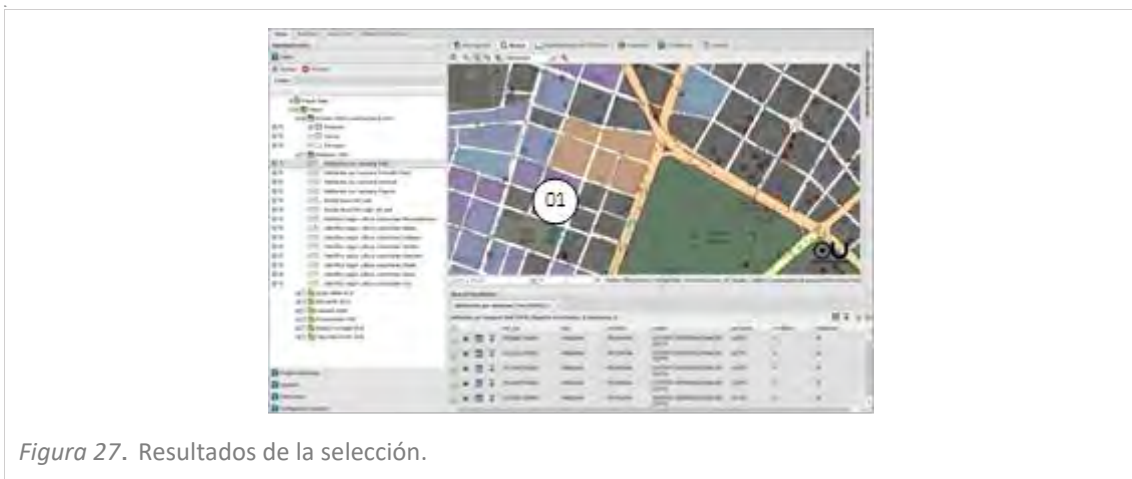
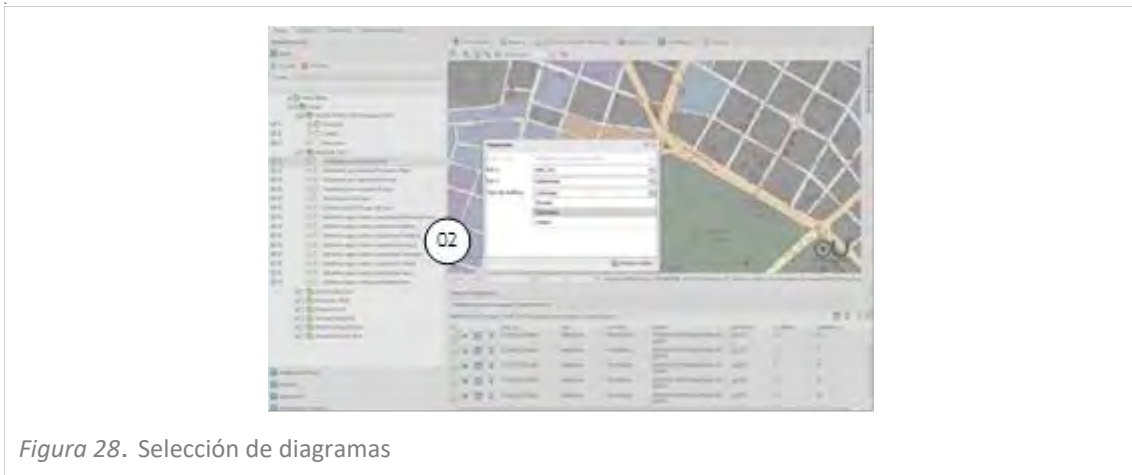


Figura 27. Resultados de la selección.

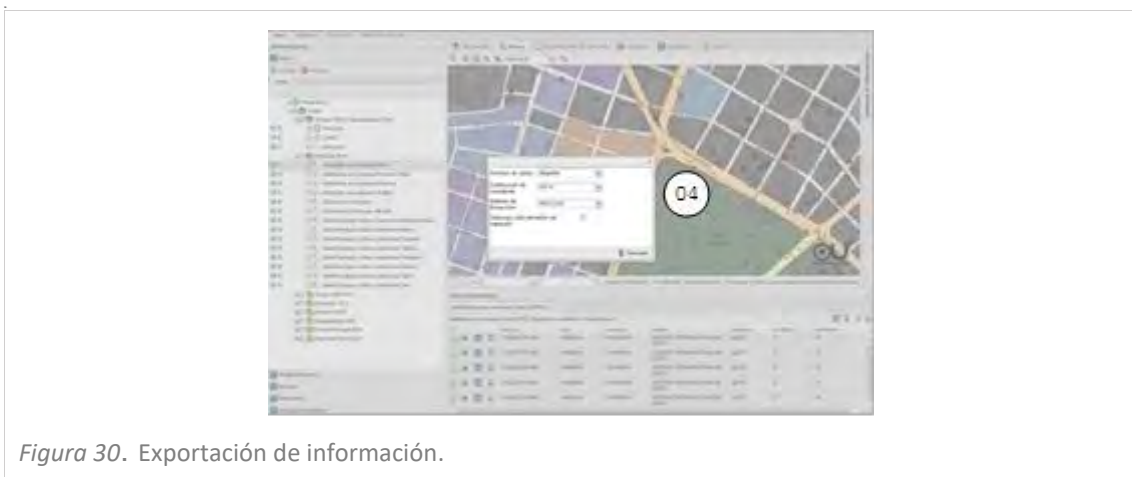
2. El geovisor permite elegir diferentes diagramas (circular, columnas o líneas) que muestran el resultado de los datos seleccionados de las manzanas escogidas.



3. El gráfico de columnas permite compara los datos seleccionados; en la figura 29 se muestra el comparativo de la población por manzanas seleccionadas.



4. El geovisor permite la exportación de la información en formatos "shp" para los mapas y "csv" para los datos.



5. Además, el geovisor permite hacer análisis de cada elemento seleccionado (manzana) y posibilita su exportación.



Figura 31. Análisis por elemento.

### Conclusiones preliminares respecto al análisis espacial

- Actualmente hay una diversidad de métodos y técnicas de análisis geoespacial disponibles, desde análisis de proximidad hasta estadísticas espaciales y geoprocesamiento. Cada una de estas técnicas tiene una aplicación específica y ayuda a comprender y extraer mejor información valiosa de los datos geográficos.
- El procesamiento de grandes conjuntos de datos geoespaciales todavía plantea desafíos, como la gestión del volumen de datos y la variedad de formatos. Sin embargo, también destacan las oportunidades que ofrecen la inteligencia artificial y el aprendizaje automático para aumentar la sofisticación y precisión del análisis geoespacial.
- El análisis geoespacial se puede poner en práctica en áreas como la planificación urbana para ayudar a comprender y resolver problemas complejos relacionados con la distribución de la población, la infraestructura y el medio ambiente.

## CAPÍTULO V: DIAGNÓSTICO URBANO EN EL “BARRIO JIPIJAPA”

### Introducción al Diagnóstico Urbano en el Barrio Jipijapa

Cabe señalar que la propuesta urbana para el “Barrio Jipijapa” fue un ejercicio académico de la materia de proyectos urbanos de la maestría en urbanismo de la PUCE desarrollado por Yépez et al. (2023) (Ver Anexo 2).

El diagnóstico urbano que se desarrollará en este capítulo para el “Barrio Jipijapa” es una aplicación de los temas analizados en el presente trabajo de titulación; en tal sentido el diagnóstico se enfocará en el uso de la visualización geoespacial como herramienta de análisis del contexto urbano.

La importancia de utilizar datos geoespaciales para desarrollar el diagnóstico urbano de la comunidad del barrio Jipijapa está relacionada con su capacidad de proporcionar una visión integral y precisa del entorno urbano. Los datos geoespaciales incluyen información sobre la distribución del suelo, infraestructura, demografía y otros aspectos del entorno urbano, lo que permite un análisis contextual detallado esencial para la toma de decisiones informadas en la planificación urbana.

### Contexto del Barrio Jipijapa



Figura 32. Ubicación “Barrio Jipijapa”. Ver Anexo 02.

El barrio Jipijapa se encuentra en un sector residencial de uso mixto ubicado en el Centro Norte de la ciudad de Quito. Consolidado a través de procesos de expansión urbana como residencial / industrial desde la década de 1970.

Como barrio, forma parte de la parroquia Jipijapa, junto con los barrios Zaldumbide, 6 de Diciembre, El Inca, Los Laureles, Monteserrín, Gabriela Marina, Las Bromelias y la Zona de Protección.

Cuenta con varios equipamientos desde centros médicos, centros comerciales, zonas de comercio en planta baja en los ejes viales principales, escuelas y colegios fiscales, áreas deportivas y parques, por lo que lo convierte en un sector con gran movimiento tanto por sus habitantes como la población flotante que vive y trabaja en el sector.

Localizado en una zona estratégicamente posicionada al estar atravesado por todos los sistemas de movilidad disponibles en la ciudad (Metro, Transporte público, Ciclovías).



### Metodología de diagnóstico urbano basado en datos geoespaciales

El desarrollo del diagnóstico urbano en el barrio “Jipijapa” basado en datos geoespaciales es una aplicación de los conceptos descritos a lo largo del presente trabajo de titulación; evidentemente estos conceptos no son exclusivos o suficientes para desarrollar un diagnóstico urbano. Siempre será importante complementar la información con fuentes primarias y secundarias.

Esta metodología se articula por tres conceptos analizados previamente: la integración de datos, la utilización de geovisores y el análisis espacial.

#### 1. La integración de datos

Implica la recopilación, procesamiento y fusión de diversos conjuntos de datos geoespaciales relevantes para el Barrio Jipijapa; se realiza mediante un enfoque integrado que combina la información censal y la cartografía base del sitio. Este enfoque permite obtener una comprensión más profunda de la dinámica urbana del lugar y los desafíos que enfrenta.

#### 2. Aplicación de un Geovisor en el Diagnóstico Urbano

Para facilitar la visualización y análisis de la información geoespacial, se utilizó el geovisor propuesto que permite representar datos en mapas. En la tabla 14 se detalla las categorías, conceptos asociados, aplicaciones y relaciones con los diagnósticos urbanos.

#### 3. Herramientas de Análisis Espacial

Se aplicaron herramientas de análisis espacial como el modelado de superficies, análisis de redes espaciales y evaluación de patrones espaciales. Este análisis permite identificar áreas de oportunidad, evaluar el impacto de políticas urbanas y generar recomendaciones para la planificación y gestión del desarrollo urbano en el Barrio Jipijapa.

En la siguiente tabla se resume los conceptos estudiados vinculados a la metodología de diagnóstico urbano basado en datos geoespaciales que se aplican en el análisis del barrio Jipijapa.

Tabla 15.  
*Visualización geoespacial – aplicación de conceptos*

CATEGORÍA PRINCIPAL	CONCEPTO	APLICACIÓN PRÁCTICA	RELACIÓN CON DIAGNÓSTICOS URBANOS
Análisis, gestión o adquisición de datos geoespaciales	Integración de datos: Combina datos demográficos y de infraestructura para comprender la dinámica urbana.	Monitoreo del desarrollo urbano: Seguimiento continuo de cambios urbanos usando datos integrados.	Permite identificar tendencias y cambios en el entorno urbano para realizar diagnósticos precisos.
Representación espacial	Geovisores: Herramientas de visualización geoespacial para representar datos en mapas interactivos.	Zonificación del uso del suelo: Obtención de la distribución de usos del suelo a través del geovisor.	Facilita la identificación y comprensión de la distribución del uso del suelo en el área de estudio, fundamental para los diagnósticos urbanos.
Manipulación, análisis y representación de datos geográficos	Análisis espacial: Métodos para examinar la distribución y relaciones espaciales entre elementos urbanos.	Análisis de redes: Modelado y análisis del movimiento y flujo en un área urbana.	Proporciona información detallada sobre la conectividad y accesibilidad urbana, esencial para comprender la dinámica de la ciudad y realizar diagnósticos efectivos.

*Nota:* Adaptada a partir de los conceptos analizados en la presente investigación.

### **Desarrollo del Diagnóstico Urbano en el contexto de los datos geoespaciales**

Este diagnóstico proporciona una imagen detallada del estado actual del entorno urbano, identifica necesidades, problemas y oportunidades de mejora. Comprender la dinámica y los desafíos de comunidades específicas a través de datos geoespaciales y análisis espaciales proporciona una base sólida para formular políticas y estrategias de desarrollo urbano. Estos diagnósticos no sólo guían la planificación a corto y largo plazo, sino que también ayudan a optimizar recursos, reducir riesgos y mejorar la calidad de vida de los residentes de la comunidad. En este sentido, el diagnóstico urbano es una herramienta esencial para la toma de decisiones informada y eficaz en el ámbito de la gestión y planificación del espacio urbano.

#### **1. Integración de datos:**

Obtención de datos sobre la distribución del suelo, infraestructura urbana, datos demográficos y otra información relevante para el barrio Jipijapa.

En el presente trabajo de investigación se busca demostrar como la integración de datos puede generar un número mayor de capas de información conforme requieran los profesionales encargados de la planificación.

En una sola aplicación de la integración de datos se relacionó la información censal y cartográfica disponible con lo cual se estructuró una base de 113 capas de información relacionadas a la población y 121 capas de información relacionadas a viviendas; es decir se obtienen 234 capas de información por cada manzana seleccionada (Tablas 16 y 17).



Figura 34. Nomenclatura de las manzanas analizadas

Tabla 16.  
 Resultado de la integración de datos: 113 capas de información población por manzana

DATO CENSAL (POBLACIÓN)	MANZANAS														TOTAL
	1	2	3	4	5	6	7	8	9	10	11	12	13	14	
1 HABITANTES	64	117	105	79	87	89	66	94	107	145	96	94	63	88	1.294
2 SEXO_HOMBRE	29	51	48	38	34	35	35	41	51	66	51	41	24	46	590
3 SEXO_MUJER	35	66	57	41	53	54	31	53	56	79	45	53	39	42	704
4 PROMEDIO_EDAD	39	43	43	41	40	47	41	44	38	35	40	36	39	39	40
5 Tiene_seguro_salud_privado	19	54	40	31	42	42	33	31	51	49	35	54	30	23	534
6 Tiene_discapacidad_permanente_mas_un_año	3	8	4	4	6	4	1	6	8	6	3	4	3	2	62
7 Donde_nacio_otro_lugar_pais	23	18	23	20	22	32	25	34	33	36	33	32	24	39	394
8 Donde_nacio_otro_pais	11	14	2	12	8	1	8	8	3	9	6	5	3	1	91
9 Identifica_segun_cultura_costumbres_Indigena	-	-	-	-	-	1	1	-	5	-	-	4	-	-	11
10 Identifica_segun_cultura_costumbres_Afroecuatoriano	-	-	-	-	-	-	-	2	-	-	-	-	-	1	3
11 Identifica_segun_cultura_costumbres_Negro	-	-	-	-	-	-	-	-	-	-	-	-	-	-	-
12 Identifica_segun_cultura_costumbres_Mulato	-	1	-	1	3	-	-	-	-	-	-	-	2	-	7
13 Identifica_segun_cultura_costumbres_Montubio	1	-	-	-	-	-	1	-	2	-	-	1	1	-	6
14 Identifica_segun_cultura_costumbres_Mestizo	50	86	79	62	75	71	46	66	86	135	83	67	57	74	1.037
15 Identifica_segun_cultura_costumbres_Blanco	9	29	26	16	9	17	18	20	13	10	13	22	3	13	218
16 Identifica_segun_cultura_costumbres_Otro	4	1	-	-	-	-	-	6	1	-	-	-	-	-	12
17 Sabe_leer_escribir_Si	59	114	98	78	80	85	60	89	96	130	85	84	62	84	1.204
18 Sabe_leer_escribir_No	-	1	2	1	1	2	1	2	4	1	3	2	-	2	22
19 Sabe_leer_escribir_no_aplica	5	2	5	-	6	2	5	3	7	14	8	8	1	2	68
20 Ultimos_6_meses_utilizo_Telefono_Celular_Si	50	91	83	70	70	68	53	76	79	110	79	75	50	74	1.028
21 Ultimos_6_meses_utilizo_Telefono_Celular_No	9	23	15	9	10	19	7	14	21	19	8	10	12	12	188
22 Ultimos_6_meses_utilizo_Telefono_Celular_Se_ignora	-	1	2	-	1	-	1	1	-	2	1	1	-	-	10
23 Ultimos_6_meses_utilizo_Internet_Si	46	80	68	62	58	59	41	56	73	101	60	69	46	68	887
24 Ultimos_6_meses_utilizo_Internet_No	12	34	26	17	22	28	19	31	27	29	27	16	15	18	321
25 Ultimos_6_meses_utilizo_Internet_Se_ignora	1	1	6	-	1	-	1	4	-	1	1	1	1	-	18
26 Ultimos_6_meses_utilizo_Computadora_Si	47	82	69	67	59	58	46	57	76	103	64	69	45	71	913

DATO CENSAL (POBLACIÓN)	MANZANAS														TOTAL
	1	2	3	4	5	6	7	8	9	10	11	12	13	14	
27 Ultimos_6_meses_utilizo_Computadora_No	11	30	27	12	21	29	14	30	24	27	23	16	15	15	294
28 Ultimos_6_meses_utilizo_Computadora_Se_ignora	1	3	4	-	1	-	1	4	-	1	1	1	2	-	19
29 Establecimiento_ensenanza_asiste_Fiscal	4	6	4	2	3	5	-	3	3	6	2	2	1	6	47
30 Establecimiento_ensenanza_asiste_Particular	12	25	16	20	15	19	16	21	26	37	15	23	16	16	277
31 Establecimiento_ensenanza_asiste_Fiscomisional	-	-	-	-	-	-	1	1	-	-	-	-	-	1	3
32 Establecimiento_ensenanza_asiste_Municipal	-	-	-	-	-	-	-	-	-	-	4	-	-	3	7
33 Nivel_instruccion_Ninguno	-	-	-	-	-	-	-	-	-	-	-	-	-	-	-
34 Nivel_instruccion_Centro_Alfabetizacion	-	-	-	-	-	-	-	-	-	-	-	-	-	-	-
35 Nivel_instruccion_Pre_escolar	-	-	1	-	-	1	-	1	2	1	2	-	-	2	10
36 Nivel_instruccion_Primary	4	14	9	10	5	5	4	14	15	18	7	8	11	7	131
37 Nivel_instruccion_Secundario	5	15	15	16	14	13	12	17	14	15	21	12	12	21	202
38 Nivel_instruccion_Educacion_Basica	2	1	1	-	1	1	1	3	-	1	1	2	1	2	17
39 Nivel_instruccion_Educacion_Media	10	15	12	11	10	21	-	7	5	19	-	9	2	6	127
40 Nivel_instruccion_Ciclo_Postbachillerato	2	3	4	1	1	1	3	-	9	-	2	4	2	-	32
41 Nivel_instruccion_Superior	28	58	43	37	43	34	34	41	44	71	43	46	30	40	592
42 Nivel_instruccion_Postgrado	8	8	14	4	7	10	7	7	10	4	12	5	4	8	108
43 Nivel_instruccion_Se_ignora	-	1	-	-	-	-	-	-	-	2	-	-	-	-	3
44 Lugar_trabajo_como_Empleado_obrero_Estado	6	8	14	6	11	14	8	6	9	12	10	9	4	13	130
45 Lugar_trabajo_como_Empleado_privado	16	37	30	24	21	17	16	22	30	40	21	24	26	17	341
46 Lugar_trabajo_como_Jornalero_peon	1	-	-	-	-	-	-	-	-	-	-	1	-	-	2
47 Lugar_trabajo_como_Patron	3	2	3	4	1	4	6	8	8	4	5	12	3	7	70
48 Lugar_trabajo_como_Socio	2	-	-	1	5	-	1	-	2	3	-	2	-	3	19
49 Lugar_trabajo_como_Cuenta_propia	3	8	5	4	3	4	5	6	6	9	9	10	3	8	83
50 Lugar_trabajo_como_Trabajador_no_remunerado	-	-	-	-	-	1	-	1	1	-	-	-	1	-	4
51 Lugar_trabajo_como_Empleado_domestico	-	1	-	1	3	1	-	-	1	-	1	-	2	1	11
52 Lugar_trabajo_como_Se_ignora	-	1	-	-	-	-	-	-	1	3	-	-	1	1	7
53 Trabajo_realizado_Dentro_hogar	2	8	4	2	3	1	1	3	3	4	5	4	4	4	48
54 Trabajo_realizado_Fuera_hogar	29	48	48	38	41	40	35	40	54	64	41	54	35	45	612
55 Trabajo_realizado_Se_ignora	-	1	-	-	-	-	-	-	1	3	-	-	1	1	7
56 Estado_conyugal_Casado	21	42	43	39	30	26	22	34	37	53	32	36	23	28	466
57 Estado_conyugal_Unido	4	2	7	2	-	6	4	2	6	10	6	8	4	2	63
58 Estado_conyugal_Separado	-	4	6	3	2	7	2	2	3	2	3	1	4	3	42
59 Estado_conyugal_Divorciado	4	5	6	3	4	11	6	3	9	8	8	8	4	6	85
60 Estado_conyugal_Viudo	2	10	3	3	10	8	5	9	4	2	5	1	4	7	73
61 Estado_conyugal_Soltero	27	41	28	22	32	24	19	32	28	40	27	24	17	32	393
62 Seguridad_Social_afiliado_Seguro_ISSFA	-	-	-	-	-	1	-	1	-	1	1	-	-	-	4
63 Seguridad_Social_afiliado_Seguro_ISSPOL	-	-	-	-	-	-	2	-	-	-	2	-	1	1	6
64 Seguridad_Social_afiliado_IESS_general	15	36	38	21	37	30	15	21	35	45	29	30	30	28	410
65 Seguridad_Social_afiliado_IESS_voluntario	7	1	1	8	2	2	4	6	2	2	3	6	2	5	51
66 Seguridad_Social_afiliado_IESS_campesino	-	-	-	-	-	-	-	-	-	-	-	-	-	-	-
67 Seguridad_Social_afiliado_Jubilado_IESS_ISSFA_ISSPOL	7	20	18	11	13	12	7	6	10	21	10	8	4	12	159

DATO CENSAL (POBLACIÓN)	MANZANAS														TOTAL
	1	2	3	4	5	6	7	8	9	10	11	12	13	14	
68 Seguridad_Social_afiliado_No_aporta	29	47	35	32	23	35	30	48	39	42	34	34	18	31	477
69 Seguridad_Social_afiliado_No_declarado	-	-	1	-	3	2	-	-	1	4	2	-	1	1	15
70 Discapacidad_Intelectual	-	-	1	-	-	-	-	1	1	-	-	-	-	1	4
71 Discapacidad_Fisico_Motora_P analisis_amputaciones	2	3	1	3	3	2	1	4	3	2	2	2	1	-	29
72 Discapacidad_Visual	-	-	1	-	1	1	-	-	3	2	-	1	-	-	9
73 Discapacidad_Auditiva	1	3	-	1	1	-	-	-	-	-	-	-	-	-	6
74 Discapacidad_Mental_psiquiaticas	-	-	-	-	-	-	-	-	-	-	-	-	-	-	-
75 Discapacidad_Mas_una_discapacidad	-	1	1	-	-	1	-	1	1	-	-	1	-	1	7
76 Discapacidad_No_declarado	-	1	-	-	1	-	-	-	-	2	1	-	2	-	7
77 Ocupacion_Director_gerente	9	5	7	8	6	2	5	5	6	9	2	9	5	6	84
78 Ocupacion_Profesional	8	18	23	12	13	14	11	12	15	15	14	19	7	12	193
79 Ocupacion_Tecnico_profesional_nivel_medio	4	12	10	4	10	5	4	5	9	13	7	7	9	5	104
80 Ocupacion_Personal_apoyo_administrativo	-	10	6	9	7	8	3	6	8	12	11	11	8	5	104
81 Ocupacion_Trabajador_servicios_vendedores_comercio_mercado	3	6	2	6	4	7	7	10	13	8	6	5	6	14	97
82 Ocupacion_Agricultor_trabajador_agropecuario_forestal_pesquero	-	-	-	-	-	1	-	2	-	-	-	-	-	-	3
83 Ocupacion_Oficial_operario_artesano_mecanico	-	-	3	-	-	-	-	2	2	3	2	2	-	1	15
84 Ocupacion_Operador_instalaciones_maquinas_ensambladoras	-	1	-	-	-	1	1	-	1	2	1	-	-	2	9
85 Ocupacion_Ocupaciones_elementales	6	4	-	1	2	3	4	1	2	4	2	2	4	2	37
86 Ocupacion_Ocupaciones_militares	-	-	-	-	-	-	-	-	-	1	-	-	-	1	2
87 Ocupacion_No_declarado	1	1	1	-	2	-	1	-	2	4	1	3	1	2	19
88 Ocupacion_Trabajador_nuevo	-	5	-	-	2	-	1	-	-	1	2	-	-	1	12
89 Grandes_grupos_edad_De_0_a_14_anios	9	14	16	10	10	8	8	16	22	34	16	17	10	14	204
90 Grandes_grupos_edad_De_15_a_64_anios	46	75	67	54	59	55	49	52	64	91	64	66	44	60	846
91 Grandes_grupos_edad_De_65_anios_mas	9	28	22	15	18	26	9	26	21	20	16	11	9	14	244
92 Grupo_edad_quinquenal_Menor_un_anio	1	2	2	-	-	-	-	-	1	2	1	3	-	1	13
93 Grupo_edad_quinquenal_De_1_a_4_anio	4	-	3	-	6	2	5	3	6	12	7	5	1	1	55
94 Grupo_edad_quinquenal_De_5_a_9_anio	-	9	5	5	2	5	3	7	9	10	5	6	4	5	75
95 Grupo_edad_quinquenal_De_10_a_14_anio	4	3	6	5	2	1	-	6	6	10	3	3	5	7	61
96 Grupo_edad_quinquenal_De_15_a_19_anio	4	10	7	4	5	8	3	3	4	10	8	7	3	3	79
97 Grupo_edad_quinquenal_De_20_a_24_anio	8	12	8	9	7	5	4	8	11	9	8	7	3	9	108
98 Grupo_edad_quinquenal_De_25_a_29_anio	6	9	7	7	14	2	10	6	8	11	5	4	6	7	102
99 Grupo_edad_quinquenal_De_30_a_34_anio	2	3	3	2	4	3	5	2	8	12	7	10	3	9	73
100 Grupo_edad_quinquenal_De_35_a_39_anio	2	6	5	9	4	8	4	6	7	10	3	12	8	7	91
101 Grupo_edad_quinquenal_De_40_a_44_anio	6	4	5	2	6	3	1	8	7	16	6	4	6	5	79
102 Grupo_edad_quinquenal_De_45_a_49_anio	4	11	11	8	8	11	5	6	7	7	7	10	3	8	106
103 Grupo_edad_quinquenal_De_50_a_54_anio	5	7	5	9	5	7	8	7	8	9	7	4	5	5	91

DATO CENSAL (POBLACIÓN)	MANZANAS														TOTAL
	1	2	3	4	5	6	7	8	9	10	11	12	13	14	
104 Grupo_edad quinquenal_De_55_a_59_anio	7	8	8	2	5	6	4	4	3	3	8	3	6	5	72
105 Grupo_edad quinquenal_De_60_a_64_anio	2	5	8	2	1	2	5	2	1	4	5	5	1	2	45
106 Grupo_edad quinquenal_De_65_a_69_anio	3	5	5	4	4	3	1	5	7	5	4	5	2	4	57
107 Grupo_edad quinquenal_De_70_a_74_anio	3	6	5	5	5	12	3	7	5	4	5	3	4	4	71
108 Grupo_edad quinquenal_De_75_a_79_anio	1	6	3	3	6	6	2	8	3	6	4	1	1	3	53
109 Grupo_edad quinquenal_De_80_a_84_anio	2	3	4	1	1	3	1	2	4	4	1	2	2	-	30
110 Grupo_edad quinquenal_De_85_a_89_anio	-	6	4	1	1	2	2	4	2	1	-	-	-	2	25
111 Grupo_edad quinquenal_De_90_a_94_anio	-	2	1	1	1	-	-	-	-	-	2	-	-	1	8
112 Grupo_edad quinquenal_De_95_a_99_anio	-	-	-	-	-	-	-	-	-	-	-	-	-	-	-
113 Grupo_edad quinquenal_De_100_anio_+	-	-	-	-	-	-	-	-	-	-	-	-	-	-	-

*Nota:* Proceso de integración de datos a partir de datos censales 2010

Tabla 17.

*Resultado de la integración de datos: 121 capas de información de vivienda por manzana*

DATO CENSAL (VIVIENDA)	MANZANAS														TOTAL
	1	2	3	4	5	6	7	8	9	10	11	12	13	14	
1 Total_vivienda	26	42	39	38	41	32	27	31	39	56	33	43	27	31	505
2 V_casa	6	29	17	6	14	11	15	27	18	36	12	20	11	24	246
3 Vivienda_tipo_dpto	20	13	21	32	27	19	11	4	20	19	21	22	14	6	249
4 Vivienda_tipo_cuarto	-	-	1	-	-	-	-	-	1	-	-	1	2	1	6
5 Vivienda_tipo_media_agua	-	-	-	-	-	2	-	-	-	1	-	-	-	-	3
6 Vivienda_tipo_rancho	-	-	-	-	-	-	-	-	-	-	-	-	-	-	-
7 Vivienda_tipo_covacha	-	-	-	-	-	-	-	-	-	-	-	-	-	-	-
8 Vivienda_tipo_choza	-	-	-	-	-	-	-	-	-	-	-	-	-	-	-
9 Vivienda_tipo_otra	-	-	-	-	-	-	-	-	-	-	-	-	-	-	-
10 Vivienda_tipo_hotel	-	-	-	-	-	-	1	-	-	-	-	-	-	-	1
11 Vivienda_tipo_cuartel	-	-	-	-	-	-	-	-	-	-	-	-	-	-	-
12 Vivienda_tipo_carcel	-	-	-	-	-	-	-	-	-	-	-	-	-	-	-
13 Vivienda_tipo_acogida	-	-	-	-	-	-	-	-	-	-	-	-	-	-	-
14 Vivienda_tipo_hospital	-	-	-	-	-	-	-	-	-	-	-	-	-	-	-
15 Vivienda_tipo_convento	-	-	-	-	-	-	-	-	-	-	-	-	-	-	-
16 Vivienda_tipo_asilo	-	-	-	-	-	-	-	-	-	-	-	-	-	-	-
17 Vivienda_tipo_colectiva	-	-	-	-	-	-	-	-	-	-	-	-	-	-	-
18 Vivienda_tipo_sin	-	-	-	-	-	-	-	-	-	-	-	-	-	-	-
19 Vía_de_acceso_pavimento	26	42	39	37	41	32	25	31	39	56	32	43	27	31	501
20 Vía_de_acceso_empedrado	-	-	-	1	-	-	1	-	-	-	1	-	-	-	3
21 Vía_de_acceso_tierra	-	-	-	-	-	-	-	-	-	-	-	-	-	-	-
22 Vía_de_acceso_sendero	-	-	-	-	-	-	-	-	-	-	-	-	-	-	-
23 Vía_de_acceso_rio	-	-	-	-	-	-	-	-	-	-	-	-	-	-	-
24 Vía_de_acceso_otro	-	-	-	-	-	-	-	-	-	-	-	-	-	-	-
25 Ocupación_presente	23	35	39	33	30	30	23	28	39	50	28	36	25	28	447
26 Ocupación_ausente	3	4	-	4	9	1	1	2	-	3	2	6	1	3	39
27 Ocupación_desocupada	-	3	-	1	2	1	2	1	-	3	3	1	-	-	17
28 Ocupación_construccion	-	-	-	-	-	-	-	-	-	-	-	-	1	-	1
29 Techo_hormigon	21	32	37	29	21	23	19	25	29	43	19	34	23	24	379
30 Techo_asbesto	2	3	1	4	8	6	2	2	9	5	6	-	1	3	52
31 Techo_zinc	-	-	-	-	1	-	-	1	-	2	-	-	1	-	5

DATO CENSAL (VIVIENDA)	MANZANAS														TOTAL
	1	2	3	4	5	6	7	8	9	10	11	12	13	14	
32 Techo_teja	-	-	1	-	-	1	2	-	1	-	3	2	-	1	11
33 Techo_paja	-	-	-	-	-	-	-	-	-	-	-	-	-	-	-
34 Techo_otro	-	-	-	-	-	-	-	-	-	-	-	-	-	-	-
35 Pared_hormigon	5	9	10	13	7	5	3	6	7	22	9	11	3	6	116
36 Pared_bloque	18	26	29	20	21	25	20	22	32	28	19	25	22	22	329
37 Pared_adobe	-	-	-	-	2	-	-	-	-	-	-	-	-	-	2
38 Pared_madera	-	-	-	-	-	-	-	-	-	-	-	-	-	-	-
39 Pared_canasi	-	-	-	-	-	-	-	-	-	-	-	-	-	-	-
40 Pared_canno	-	-	-	-	-	-	-	-	-	-	-	-	-	-	-
41 Pared_otro	-	-	-	-	-	-	-	-	-	-	-	-	-	-	-
42 Piso_parquet	21	32	33	28	30	26	21	20	23	39	25	32	18	19	367
43 Piso_tabla	-	1	1	-	-	1	1	-	-	1	1	-	1	1	8
44 Piso_ceramica	2	2	5	3	-	3	1	5	15	9	2	4	5	6	62
45 Piso_ladrillo	-	-	-	2	-	-	-	3	-	1	-	-	1	2	9
46 Piso_cana	-	-	-	-	-	-	-	-	-	-	-	-	-	-	-
47 Piso_tiera	-	-	-	-	-	-	-	-	-	-	-	-	-	-	-
48 Piso_otro	-	-	-	-	-	-	-	-	1	-	-	-	-	-	1
49 Techo_bueno	18	31	32	31	27	29	22	21	33	38	19	31	24	25	381
50 Techo_regular	3	4	7	2	3	-	1	7	5	12	8	5	1	3	61
51 Techo_malo	2	-	-	-	-	1	-	-	1	-	1	-	-	-	5
52 Pared_bueno	20	31	34	28	24	26	20	19	32	33	21	32	23	25	368
53 Pared_regula	3	4	3	5	6	3	3	9	7	17	6	4	2	3	75
54 Pared_malo	-	-	2	-	-	1	-	-	-	-	1	-	-	-	4
55 Piso_bueno	19	31	31	29	24	26	21	22	35	43	21	32	19	23	376
56 Piso_regular	4	3	7	3	6	4	2	6	4	7	5	4	6	5	66
57 Piso_malo	-	1	1	1	-	-	-	-	-	-	2	-	-	-	5
58 Agua_proviene_red	23	35	39	33	29	30	23	28	39	50	28	36	25	28	446
59 Agua_proviene_pozo	-	-	-	-	1	-	-	-	-	-	-	-	-	-	1
60 Agua_proviene_rio	-	-	-	-	-	-	-	-	-	-	-	-	-	-	-
61 Agua_proviene_carro	-	-	-	-	-	-	-	-	-	-	-	-	-	-	-
62 Agua_proviene_otro	-	-	-	-	-	-	-	-	-	-	-	-	-	-	-
63 Agua_recibe_tubint	21	32	38	31	23	29	21	28	34	48	18	35	25	26	409
64 Agua_recibe_tubinex	1	3	1	2	7	1	2	-	5	2	10	1	-	2	37
65 Agua_recibe_tubext	1	-	-	-	-	-	-	-	-	-	-	-	-	-	1
66 Agua_recibe_no	-	-	-	-	-	-	-	-	-	-	-	-	-	-	-
67 Servicio_higiénico_red	26	42	39	38	41	32	27	31	39	56	33	43	27	31	505
68 Servicio_higiénico_pozo	-	-	-	-	-	-	-	-	-	-	-	-	-	-	-
69 Servicio_higiénico_ciego	-	-	-	-	-	-	-	-	-	-	-	-	-	-	-
70 Servicio_higiénico_rio	-	-	-	-	-	-	-	-	-	-	-	-	-	-	-
71 Servicio_higiénico_letrina	-	-	-	-	-	-	-	-	-	-	-	-	-	-	-
72 Servicio_higiénico_no	-	-	-	-	-	-	-	-	-	-	-	-	-	-	-
73 Luz_red	23	35	39	33	30	30	23	28	39	50	28	36	25	28	447
74 Luz_solar	-	-	-	-	-	-	-	-	-	-	-	-	-	-	-
75 Luz_generador	-	-	-	-	-	-	-	-	-	-	-	-	-	-	-
76 Luz_otro	-	-	-	-	-	-	-	-	-	-	-	-	-	-	-
77 Luz_no	-	-	-	-	-	-	-	-	-	-	-	-	-	-	-
78 Medidor_de_luz_exclus	20	30	37	33	30	29	23	26	38	45	26	33	19	28	417
79 Medidor_de_luz_comun	3	5	2	-	-	1	-	2	1	5	2	3	6	-	30
80 Medidor_de_luz_no	-	-	-	-	-	-	-	-	-	-	-	-	-	-	-
81 Focos_ahorra	153	306	315	146	229	293	154	220	218	313	230	275	260	195	3.307
82 Focos_conven	114	345	294	286	205	261	263	173	278	316	179	310	153	199	3.376
83 Basura_carro	23	35	39	33	30	30	23	28	39	50	28	36	24	28	446
84 Basura_arroja	-	-	-	-	-	-	-	-	-	-	-	-	-	-	-
85 Basura_quema	-	-	-	-	-	-	-	-	-	-	-	-	-	-	-
86 Basura_entierra	-	-	-	-	-	-	-	-	-	-	-	-	-	-	-
87 Basura_rio	-	-	-	-	-	-	-	-	-	-	-	-	1	-	1

DATO CENSAL (VIVIENDA)	MANZANAS														TOTAL
	1	2	3	4	5	6	7	8	9	10	11	12	13	14	
88 Basura_otr	-	-	-	-	-	-	-	-	-	-	-	-	-	-	-
89 1_cuarto	2	-	1	1	1	1	1	-	4	1	-	-	1	1	14
90 2_cuarto	2	2	3	6	3	-	1	2	4	5	-	5	3	3	39
91 3_cuarto	1	3	6	4	2	2	3	4	5	9	5	6	4	7	61
92 4_cuarto	11	6	13	7	9	6	5	6	12	17	7	10	2	3	114
93 5_cuarto	4	8	8	8	5	6	7	6	7	12	11	9	7	8	106
94 6_cuarto	1	10	3	6	6	7	3	6	5	4	4	5	6	6	72
95 7_cuarto	2	2	2	-	-	3	2	3	1	-	1	-	1	-	17
96 8_cuarto	-	4	2	1	-	1	1	1	-	1	-	1	-	-	12
97 9_cuarto	-	-	1	-	-	2	-	-	-	1	-	-	-	-	4
98 Cocinan_alimentos_si	23	35	39	33	30	30	23	28	39	50	28	36	25	28	447
99 Cocinan_alimentos_no	-	-	-	-	-	-	-	-	-	-	-	-	-	-	-
100 1_hogar	23	35	39	33	30	30	23	28	39	50	28	36	25	28	447
101 2_hogar	-	-	-	-	-	-	-	-	-	-	-	-	-	-	-
102 1_persona	3	4	10	8	5	4	3	2	11	7	3	10	7	6	83
103 2_persona	8	6	10	12	7	10	6	7	9	9	6	8	6	6	110
104 3_persona	6	9	9	7	10	7	11	8	4	20	9	6	8	4	118
105 4_persona	3	9	4	4	6	5	2	5	10	10	6	10	3	6	83
106 5_persona	3	5	4	2	-	1	2	3	4	4	1	2	-	2	33
107 6_persona	-	1	2	-	-	2	-	2	1	-	-	-	-	4	12
108 7_persona	-	1	-	-	2	1	-	1	-	-	1	-	-	-	6
109 8_persona	-	-	-	-	-	-	-	-	-	-	-	-	1	-	1
110 9_persona	-	-	-	-	-	-	-	-	-	-	2	-	-	-	2
111 Sin_dormitorio	-	-	-	-	-	-	-	-	-	-	-	-	-	-	-
112 1_dormitorio	3	5	7	7	5	3	2	3	7	4	3	7	2	5	63
113 2_dormitorio	11	5	16	15	8	6	9	5	14	23	11	12	11	8	154
114 3_dormitorio	9	13	11	5	13	12	10	13	14	20	10	12	8	9	159
115 4_dormitorio	-	9	3	5	3	7	2	5	3	2	2	5	3	6	55
116 5_dormitorio	-	1	2	1	1	2	-	1	1	-	1	-	-	-	10
117 6_dormitorio	-	1	-	-	-	-	-	1	-	1	1	-	-	-	4
118 7_dormitorio	-	1	-	-	-	-	-	-	-	-	-	-	1	-	2
119 8_dormitorio	-	-	-	-	-	-	-	-	-	-	-	-	-	-	-
120 9_dormitorio	-	-	-	-	-	-	-	-	-	-	-	-	-	-	-
121 Total_emigrante	-	-	-	-	-	-	-	-	-	-	-	-	-	-	-
<b>TOTAL DE DATOS POR MANZANA</b>	<b>111</b>	<b>120</b>	<b>119</b>	<b>108</b>	<b>114</b>	<b>111</b>	<b>104</b>	<b>122</b>	<b>120</b>	<b>126</b>	<b>121</b>	<b>116</b>	<b>107</b>	<b>117</b>	<b>1.616</b>

*Nota:* Proceso de integración de datos a partir de datos censales 2010

Los resultados de las tabla 16 y 17 muestran la cantidad de información que se obtiene por cada manzana; alcanzando 1.616 datos en 14 manzanas solamente al integrar datos censales. Considerando la posibilidad de integrar otro tipo de datos: catastrales, información de las empresas de servicios públicos, de la empresa de parques y jardines, etc.; sin duda, la visualización geoespacial es un instrumento útil para los planificadores.

2. Aplicación de un Geovisor: Este ejercicio tiene un propósito demostrativo de uso de un geovisor en el contexto de la visualización geoespacial como aporte a la elaboración de diagnósticos urbanos; en ese sentido, se incorporó la información censal de población del numeral anterior en el geovisor indicado.



En la figura 35 se muestran las capas incorporadas en el geovisor; cabe señalar que cada una de las capas contiene toda la información censal de todo el país y los datos se muestran a nivel de manzana.

El geovisor posibilita descargar la información de una manera sencilla; y los archivos con extensión .csv pueden ser trabajados en Excel a fin de evaluar la información que el usuario requiere.

En la tabla 18 se muestra algunos ejemplos con los resultados solicitados desde el área de trabajo del geovisor en el barrio “Jipijapa”.

Tabla 18.  
 Muestra de la información obtenida en el geovisor


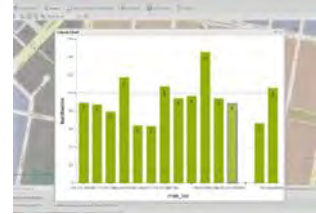

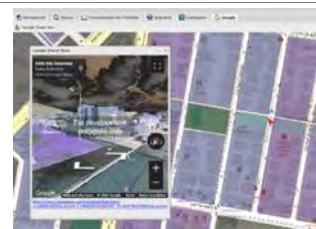
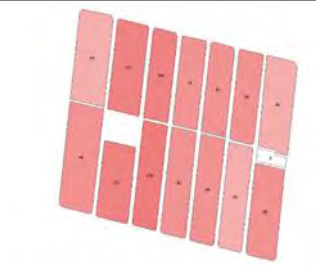

GRÁFICO	DATOS																																																																																																																																																									
Población: Número de Habitantes por manzana	 <table border="1"> <thead> <tr> <th>FID</th> <th>geom</th> <th>man_loc</th> <th>tipo</th> <th>provincia</th> <th>canton</th> <th>parroquia</th> <th>localidad</th> <th>habitantes</th> </tr> </thead> <tbody> <tr><td>habitantes.171811</td><td>MULTIPOLY</td><td>1,7E+13</td><td>MANZANA</td><td>PICHINCHA</td><td>DISTRITO ME QUITO</td><td></td><td>0</td><td>89</td></tr> <tr><td>habitantes.171812</td><td>MULTIPOLY</td><td>1,7E+13</td><td>MANZANA</td><td>PICHINCHA</td><td>DISTRITO ME QUITO</td><td></td><td>0</td><td>87</td></tr> <tr><td>habitantes.171813</td><td>MULTIPOLY</td><td>1,7E+13</td><td>MANZANA</td><td>PICHINCHA</td><td>DISTRITO ME QUITO</td><td></td><td>0</td><td>79</td></tr> <tr><td>habitantes.171814</td><td>MULTIPOLY</td><td>1,7E+13</td><td>MANZANA</td><td>PICHINCHA</td><td>DISTRITO ME QUITO</td><td></td><td>0</td><td>117</td></tr> <tr><td>habitantes.171815</td><td>MULTIPOLY</td><td>1,7E+13</td><td>MANZANA</td><td>PICHINCHA</td><td>DISTRITO ME QUITO</td><td></td><td>0</td><td>64</td></tr> <tr><td>habitantes.171826</td><td>MULTIPOLY</td><td>1,7E+13</td><td>MANZANA</td><td>PICHINCHA</td><td>DISTRITO ME QUITO</td><td></td><td>0</td><td>63</td></tr> <tr><td>habitantes.171827</td><td>MULTIPOLY</td><td>1,7E+13</td><td>MANZANA</td><td>PICHINCHA</td><td>DISTRITO ME QUITO</td><td></td><td>0</td><td>107</td></tr> <tr><td>habitantes.171828</td><td>MULTIPOLY</td><td>1,7E+13</td><td>MANZANA</td><td>PICHINCHA</td><td>DISTRITO ME QUITO</td><td></td><td>0</td><td>94</td></tr> <tr><td>habitantes.171829</td><td>MULTIPOLY</td><td>1,7E+13</td><td>MANZANA</td><td>PICHINCHA</td><td>DISTRITO ME QUITO</td><td></td><td>0</td><td>96</td></tr> <tr><td>habitantes.171830</td><td>MULTIPOLY</td><td>1,7E+13</td><td>MANZANA</td><td>PICHINCHA</td><td>DISTRITO ME QUITO</td><td></td><td>0</td><td>145</td></tr> <tr><td>habitantes.171831</td><td>MULTIPOLY</td><td>1,7E+13</td><td>MANZANA</td><td>PICHINCHA</td><td>DISTRITO ME QUITO</td><td></td><td>0</td><td>94</td></tr> <tr><td>habitantes.171842</td><td>MULTIPOLY</td><td>1,7E+13</td><td>MANZANA</td><td>PICHINCHA</td><td>DISTRITO ME QUITO</td><td></td><td>0</td><td>88</td></tr> <tr><td>habitantes.171843</td><td>MULTIPOLY</td><td>1,7E+13</td><td>MANZANA</td><td>PICHINCHA</td><td>DISTRITO ME QUITO</td><td></td><td>0</td><td>0</td></tr> <tr><td>habitantes.171851</td><td>MULTIPOLY</td><td>1,7E+13</td><td>MANZANA</td><td>PICHINCHA</td><td>DISTRITO ME QUITO</td><td></td><td>0</td><td>66</td></tr> <tr><td>habitantes.171904</td><td>MULTIPOLY</td><td>1,7E+13</td><td>MANZANA</td><td>PICHINCHA</td><td>DISTRITO ME QUITO</td><td></td><td>0</td><td>105</td></tr> <tr><td></td><td></td><td></td><td></td><td></td><td></td><td></td><td></td><td><b>1294</b></td></tr> </tbody> </table>	FID	geom	man_loc	tipo	provincia	canton	parroquia	localidad	habitantes	habitantes.171811	MULTIPOLY	1,7E+13	MANZANA	PICHINCHA	DISTRITO ME QUITO		0	89	habitantes.171812	MULTIPOLY	1,7E+13	MANZANA	PICHINCHA	DISTRITO ME QUITO		0	87	habitantes.171813	MULTIPOLY	1,7E+13	MANZANA	PICHINCHA	DISTRITO ME QUITO		0	79	habitantes.171814	MULTIPOLY	1,7E+13	MANZANA	PICHINCHA	DISTRITO ME QUITO		0	117	habitantes.171815	MULTIPOLY	1,7E+13	MANZANA	PICHINCHA	DISTRITO ME QUITO		0	64	habitantes.171826	MULTIPOLY	1,7E+13	MANZANA	PICHINCHA	DISTRITO ME QUITO		0	63	habitantes.171827	MULTIPOLY	1,7E+13	MANZANA	PICHINCHA	DISTRITO ME QUITO		0	107	habitantes.171828	MULTIPOLY	1,7E+13	MANZANA	PICHINCHA	DISTRITO ME QUITO		0	94	habitantes.171829	MULTIPOLY	1,7E+13	MANZANA	PICHINCHA	DISTRITO ME QUITO		0	96	habitantes.171830	MULTIPOLY	1,7E+13	MANZANA	PICHINCHA	DISTRITO ME QUITO		0	145	habitantes.171831	MULTIPOLY	1,7E+13	MANZANA	PICHINCHA	DISTRITO ME QUITO		0	94	habitantes.171842	MULTIPOLY	1,7E+13	MANZANA	PICHINCHA	DISTRITO ME QUITO		0	88	habitantes.171843	MULTIPOLY	1,7E+13	MANZANA	PICHINCHA	DISTRITO ME QUITO		0	0	habitantes.171851	MULTIPOLY	1,7E+13	MANZANA	PICHINCHA	DISTRITO ME QUITO		0	66	habitantes.171904	MULTIPOLY	1,7E+13	MANZANA	PICHINCHA	DISTRITO ME QUITO		0	105									<b>1294</b>
FID	geom	man_loc	tipo	provincia	canton	parroquia	localidad	habitantes																																																																																																																																																		
habitantes.171811	MULTIPOLY	1,7E+13	MANZANA	PICHINCHA	DISTRITO ME QUITO		0	89																																																																																																																																																		
habitantes.171812	MULTIPOLY	1,7E+13	MANZANA	PICHINCHA	DISTRITO ME QUITO		0	87																																																																																																																																																		
habitantes.171813	MULTIPOLY	1,7E+13	MANZANA	PICHINCHA	DISTRITO ME QUITO		0	79																																																																																																																																																		
habitantes.171814	MULTIPOLY	1,7E+13	MANZANA	PICHINCHA	DISTRITO ME QUITO		0	117																																																																																																																																																		
habitantes.171815	MULTIPOLY	1,7E+13	MANZANA	PICHINCHA	DISTRITO ME QUITO		0	64																																																																																																																																																		
habitantes.171826	MULTIPOLY	1,7E+13	MANZANA	PICHINCHA	DISTRITO ME QUITO		0	63																																																																																																																																																		
habitantes.171827	MULTIPOLY	1,7E+13	MANZANA	PICHINCHA	DISTRITO ME QUITO		0	107																																																																																																																																																		
habitantes.171828	MULTIPOLY	1,7E+13	MANZANA	PICHINCHA	DISTRITO ME QUITO		0	94																																																																																																																																																		
habitantes.171829	MULTIPOLY	1,7E+13	MANZANA	PICHINCHA	DISTRITO ME QUITO		0	96																																																																																																																																																		
habitantes.171830	MULTIPOLY	1,7E+13	MANZANA	PICHINCHA	DISTRITO ME QUITO		0	145																																																																																																																																																		
habitantes.171831	MULTIPOLY	1,7E+13	MANZANA	PICHINCHA	DISTRITO ME QUITO		0	94																																																																																																																																																		
habitantes.171842	MULTIPOLY	1,7E+13	MANZANA	PICHINCHA	DISTRITO ME QUITO		0	88																																																																																																																																																		
habitantes.171843	MULTIPOLY	1,7E+13	MANZANA	PICHINCHA	DISTRITO ME QUITO		0	0																																																																																																																																																		
habitantes.171851	MULTIPOLY	1,7E+13	MANZANA	PICHINCHA	DISTRITO ME QUITO		0	66																																																																																																																																																		
habitantes.171904	MULTIPOLY	1,7E+13	MANZANA	PICHINCHA	DISTRITO ME QUITO		0	105																																																																																																																																																		
								<b>1294</b>																																																																																																																																																		
Grupos de edad: Habitantes: Edad 0_14 años por manzana	 <table border="1"> <thead> <tr> <th>FID</th> <th>geom</th> <th>dpa_manzan</th> <th>tipo</th> <th>provincia</th> <th>canton</th> <th>parroquia</th> <th>localidad</th> <th>e_0_14</th> </tr> </thead> <tbody> <tr><td>e_0_14.171E</td><td>MULTIPOLY</td><td>1,702E+13</td><td>MANZANA</td><td>PICHINCHA</td><td>DISTRITO ME QUITO</td><td></td><td>0</td><td>8</td></tr> <tr><td>e_0_14.171E</td><td>MULTIPOLY</td><td>1,702E+13</td><td>MANZANA</td><td>PICHINCHA</td><td>DISTRITO ME QUITO</td><td></td><td>0</td><td>10</td></tr> <tr><td>e_0_14.171E</td><td>MULTIPOLY</td><td>1,702E+13</td><td>MANZANA</td><td>PICHINCHA</td><td>DISTRITO ME QUITO</td><td></td><td>0</td><td>10</td></tr> <tr><td>e_0_14.171E</td><td>MULTIPOLY</td><td>1,702E+13</td><td>MANZANA</td><td>PICHINCHA</td><td>DISTRITO ME QUITO</td><td></td><td>0</td><td>14</td></tr> <tr><td>e_0_14.171E</td><td>MULTIPOLY</td><td>1,702E+13</td><td>MANZANA</td><td>PICHINCHA</td><td>DISTRITO ME QUITO</td><td></td><td>0</td><td>9</td></tr> <tr><td>e_0_14.171E</td><td>MULTIPOLY</td><td>1,702E+13</td><td>MANZANA</td><td>PICHINCHA</td><td>DISTRITO ME QUITO</td><td></td><td>0</td><td>10</td></tr> <tr><td>e_0_14.171E</td><td>MULTIPOLY</td><td>1,702E+13</td><td>MANZANA</td><td>PICHINCHA</td><td>DISTRITO ME QUITO</td><td></td><td>0</td><td>22</td></tr> <tr><td>e_0_14.171E</td><td>MULTIPOLY</td><td>1,702E+13</td><td>MANZANA</td><td>PICHINCHA</td><td>DISTRITO ME QUITO</td><td></td><td>0</td><td>17</td></tr> <tr><td>e_0_14.171E</td><td>MULTIPOLY</td><td>1,702E+13</td><td>MANZANA</td><td>PICHINCHA</td><td>DISTRITO ME QUITO</td><td></td><td>0</td><td>16</td></tr> <tr><td>e_0_14.171E</td><td>MULTIPOLY</td><td>1,702E+13</td><td>MANZANA</td><td>PICHINCHA</td><td>DISTRITO ME QUITO</td><td></td><td>0</td><td>34</td></tr> <tr><td>e_0_14.171E</td><td>MULTIPOLY</td><td>1,702E+13</td><td>MANZANA</td><td>PICHINCHA</td><td>DISTRITO ME QUITO</td><td></td><td>0</td><td>16</td></tr> <tr><td>e_0_14.171E</td><td>MULTIPOLY</td><td>1,702E+13</td><td>MANZANA</td><td>PICHINCHA</td><td>DISTRITO ME QUITO</td><td></td><td>0</td><td>14</td></tr> <tr><td>e_0_14.171E</td><td>MULTIPOLY</td><td>1,702E+13</td><td>MANZANA</td><td>PICHINCHA</td><td>DISTRITO ME QUITO</td><td></td><td>0</td><td>0</td></tr> <tr><td>e_0_14.171E</td><td>MULTIPOLY</td><td>1,702E+13</td><td>MANZANA</td><td>PICHINCHA</td><td>DISTRITO ME QUITO</td><td></td><td>0</td><td>8</td></tr> <tr><td>e_0_14.171E</td><td>MULTIPOLY</td><td>1,702E+13</td><td>MANZANA</td><td>PICHINCHA</td><td>DISTRITO ME QUITO</td><td></td><td>0</td><td>16</td></tr> <tr><td></td><td></td><td></td><td></td><td></td><td></td><td></td><td></td><td><b>204</b></td></tr> </tbody> </table>	FID	geom	dpa_manzan	tipo	provincia	canton	parroquia	localidad	e_0_14	e_0_14.171E	MULTIPOLY	1,702E+13	MANZANA	PICHINCHA	DISTRITO ME QUITO		0	8	e_0_14.171E	MULTIPOLY	1,702E+13	MANZANA	PICHINCHA	DISTRITO ME QUITO		0	10	e_0_14.171E	MULTIPOLY	1,702E+13	MANZANA	PICHINCHA	DISTRITO ME QUITO		0	10	e_0_14.171E	MULTIPOLY	1,702E+13	MANZANA	PICHINCHA	DISTRITO ME QUITO		0	14	e_0_14.171E	MULTIPOLY	1,702E+13	MANZANA	PICHINCHA	DISTRITO ME QUITO		0	9	e_0_14.171E	MULTIPOLY	1,702E+13	MANZANA	PICHINCHA	DISTRITO ME QUITO		0	10	e_0_14.171E	MULTIPOLY	1,702E+13	MANZANA	PICHINCHA	DISTRITO ME QUITO		0	22	e_0_14.171E	MULTIPOLY	1,702E+13	MANZANA	PICHINCHA	DISTRITO ME QUITO		0	17	e_0_14.171E	MULTIPOLY	1,702E+13	MANZANA	PICHINCHA	DISTRITO ME QUITO		0	16	e_0_14.171E	MULTIPOLY	1,702E+13	MANZANA	PICHINCHA	DISTRITO ME QUITO		0	34	e_0_14.171E	MULTIPOLY	1,702E+13	MANZANA	PICHINCHA	DISTRITO ME QUITO		0	16	e_0_14.171E	MULTIPOLY	1,702E+13	MANZANA	PICHINCHA	DISTRITO ME QUITO		0	14	e_0_14.171E	MULTIPOLY	1,702E+13	MANZANA	PICHINCHA	DISTRITO ME QUITO		0	0	e_0_14.171E	MULTIPOLY	1,702E+13	MANZANA	PICHINCHA	DISTRITO ME QUITO		0	8	e_0_14.171E	MULTIPOLY	1,702E+13	MANZANA	PICHINCHA	DISTRITO ME QUITO		0	16									<b>204</b>
FID	geom	dpa_manzan	tipo	provincia	canton	parroquia	localidad	e_0_14																																																																																																																																																		
e_0_14.171E	MULTIPOLY	1,702E+13	MANZANA	PICHINCHA	DISTRITO ME QUITO		0	8																																																																																																																																																		
e_0_14.171E	MULTIPOLY	1,702E+13	MANZANA	PICHINCHA	DISTRITO ME QUITO		0	10																																																																																																																																																		
e_0_14.171E	MULTIPOLY	1,702E+13	MANZANA	PICHINCHA	DISTRITO ME QUITO		0	10																																																																																																																																																		
e_0_14.171E	MULTIPOLY	1,702E+13	MANZANA	PICHINCHA	DISTRITO ME QUITO		0	14																																																																																																																																																		
e_0_14.171E	MULTIPOLY	1,702E+13	MANZANA	PICHINCHA	DISTRITO ME QUITO		0	9																																																																																																																																																		
e_0_14.171E	MULTIPOLY	1,702E+13	MANZANA	PICHINCHA	DISTRITO ME QUITO		0	10																																																																																																																																																		
e_0_14.171E	MULTIPOLY	1,702E+13	MANZANA	PICHINCHA	DISTRITO ME QUITO		0	22																																																																																																																																																		
e_0_14.171E	MULTIPOLY	1,702E+13	MANZANA	PICHINCHA	DISTRITO ME QUITO		0	17																																																																																																																																																		
e_0_14.171E	MULTIPOLY	1,702E+13	MANZANA	PICHINCHA	DISTRITO ME QUITO		0	16																																																																																																																																																		
e_0_14.171E	MULTIPOLY	1,702E+13	MANZANA	PICHINCHA	DISTRITO ME QUITO		0	34																																																																																																																																																		
e_0_14.171E	MULTIPOLY	1,702E+13	MANZANA	PICHINCHA	DISTRITO ME QUITO		0	16																																																																																																																																																		
e_0_14.171E	MULTIPOLY	1,702E+13	MANZANA	PICHINCHA	DISTRITO ME QUITO		0	14																																																																																																																																																		
e_0_14.171E	MULTIPOLY	1,702E+13	MANZANA	PICHINCHA	DISTRITO ME QUITO		0	0																																																																																																																																																		
e_0_14.171E	MULTIPOLY	1,702E+13	MANZANA	PICHINCHA	DISTRITO ME QUITO		0	8																																																																																																																																																		
e_0_14.171E	MULTIPOLY	1,702E+13	MANZANA	PICHINCHA	DISTRITO ME QUITO		0	16																																																																																																																																																		
								<b>204</b>																																																																																																																																																		
Educación: Nivel de educación postgrado habitantes por manzana	 <table border="1"> <thead> <tr> <th>FID</th> <th>geom</th> <th>dpa_manzan</th> <th>tipo</th> <th>provincia</th> <th>canton</th> <th>parroquia</th> <th>localidad</th> <th>postgrado</th> </tr> </thead> <tbody> <tr><td>ni_postgrado</td><td>MULTIPOLY</td><td>1,702E+13</td><td>MANZANA</td><td>PICHINCHA</td><td>DISTRITO ME QUITO</td><td></td><td>0</td><td>10</td></tr> <tr><td>ni_postgrado</td><td>MULTIPOLY</td><td>1,702E+13</td><td>MANZANA</td><td>PICHINCHA</td><td>DISTRITO ME QUITO</td><td></td><td>0</td><td>7</td></tr> <tr><td>ni_postgrado</td><td>MULTIPOLY</td><td>1,702E+13</td><td>MANZANA</td><td>PICHINCHA</td><td>DISTRITO ME QUITO</td><td></td><td>0</td><td>4</td></tr> <tr><td>ni_postgrado</td><td>MULTIPOLY</td><td>1,702E+13</td><td>MANZANA</td><td>PICHINCHA</td><td>DISTRITO ME QUITO</td><td></td><td>0</td><td>8</td></tr> <tr><td>ni_postgrado</td><td>MULTIPOLY</td><td>1,702E+13</td><td>MANZANA</td><td>PICHINCHA</td><td>DISTRITO ME QUITO</td><td></td><td>0</td><td>8</td></tr> <tr><td>ni_postgrado</td><td>MULTIPOLY</td><td>1,702E+13</td><td>MANZANA</td><td>PICHINCHA</td><td>DISTRITO ME QUITO</td><td></td><td>0</td><td>4</td></tr> <tr><td>ni_postgrado</td><td>MULTIPOLY</td><td>1,702E+13</td><td>MANZANA</td><td>PICHINCHA</td><td>DISTRITO ME QUITO</td><td></td><td>0</td><td>10</td></tr> <tr><td>ni_postgrado</td><td>MULTIPOLY</td><td>1,702E+13</td><td>MANZANA</td><td>PICHINCHA</td><td>DISTRITO ME QUITO</td><td></td><td>0</td><td>5</td></tr> <tr><td>ni_postgrado</td><td>MULTIPOLY</td><td>1,702E+13</td><td>MANZANA</td><td>PICHINCHA</td><td>DISTRITO ME QUITO</td><td></td><td>0</td><td>12</td></tr> <tr><td>ni_postgrado</td><td>MULTIPOLY</td><td>1,702E+13</td><td>MANZANA</td><td>PICHINCHA</td><td>DISTRITO ME QUITO</td><td></td><td>0</td><td>4</td></tr> <tr><td>ni_postgrado</td><td>MULTIPOLY</td><td>1,702E+13</td><td>MANZANA</td><td>PICHINCHA</td><td>DISTRITO ME QUITO</td><td></td><td>0</td><td>7</td></tr> <tr><td>ni_postgrado</td><td>MULTIPOLY</td><td>1,702E+13</td><td>MANZANA</td><td>PICHINCHA</td><td>DISTRITO ME QUITO</td><td></td><td>0</td><td>8</td></tr> <tr><td>ni_postgrado</td><td>MULTIPOLY</td><td>1,702E+13</td><td>MANZANA</td><td>PICHINCHA</td><td>DISTRITO ME QUITO</td><td></td><td>0</td><td>0</td></tr> <tr><td>ni_postgrado</td><td>MULTIPOLY</td><td>1,702E+13</td><td>MANZANA</td><td>PICHINCHA</td><td>DISTRITO ME QUITO</td><td></td><td>0</td><td>7</td></tr> <tr><td>ni_postgrado</td><td>MULTIPOLY</td><td>1,702E+13</td><td>MANZANA</td><td>PICHINCHA</td><td>DISTRITO ME QUITO</td><td></td><td>0</td><td>14</td></tr> <tr><td></td><td></td><td></td><td></td><td></td><td></td><td></td><td></td><td><b>108</b></td></tr> </tbody> </table>	FID	geom	dpa_manzan	tipo	provincia	canton	parroquia	localidad	postgrado	ni_postgrado	MULTIPOLY	1,702E+13	MANZANA	PICHINCHA	DISTRITO ME QUITO		0	10	ni_postgrado	MULTIPOLY	1,702E+13	MANZANA	PICHINCHA	DISTRITO ME QUITO		0	7	ni_postgrado	MULTIPOLY	1,702E+13	MANZANA	PICHINCHA	DISTRITO ME QUITO		0	4	ni_postgrado	MULTIPOLY	1,702E+13	MANZANA	PICHINCHA	DISTRITO ME QUITO		0	8	ni_postgrado	MULTIPOLY	1,702E+13	MANZANA	PICHINCHA	DISTRITO ME QUITO		0	8	ni_postgrado	MULTIPOLY	1,702E+13	MANZANA	PICHINCHA	DISTRITO ME QUITO		0	4	ni_postgrado	MULTIPOLY	1,702E+13	MANZANA	PICHINCHA	DISTRITO ME QUITO		0	10	ni_postgrado	MULTIPOLY	1,702E+13	MANZANA	PICHINCHA	DISTRITO ME QUITO		0	5	ni_postgrado	MULTIPOLY	1,702E+13	MANZANA	PICHINCHA	DISTRITO ME QUITO		0	12	ni_postgrado	MULTIPOLY	1,702E+13	MANZANA	PICHINCHA	DISTRITO ME QUITO		0	4	ni_postgrado	MULTIPOLY	1,702E+13	MANZANA	PICHINCHA	DISTRITO ME QUITO		0	7	ni_postgrado	MULTIPOLY	1,702E+13	MANZANA	PICHINCHA	DISTRITO ME QUITO		0	8	ni_postgrado	MULTIPOLY	1,702E+13	MANZANA	PICHINCHA	DISTRITO ME QUITO		0	0	ni_postgrado	MULTIPOLY	1,702E+13	MANZANA	PICHINCHA	DISTRITO ME QUITO		0	7	ni_postgrado	MULTIPOLY	1,702E+13	MANZANA	PICHINCHA	DISTRITO ME QUITO		0	14									<b>108</b>
FID	geom	dpa_manzan	tipo	provincia	canton	parroquia	localidad	postgrado																																																																																																																																																		
ni_postgrado	MULTIPOLY	1,702E+13	MANZANA	PICHINCHA	DISTRITO ME QUITO		0	10																																																																																																																																																		
ni_postgrado	MULTIPOLY	1,702E+13	MANZANA	PICHINCHA	DISTRITO ME QUITO		0	7																																																																																																																																																		
ni_postgrado	MULTIPOLY	1,702E+13	MANZANA	PICHINCHA	DISTRITO ME QUITO		0	4																																																																																																																																																		
ni_postgrado	MULTIPOLY	1,702E+13	MANZANA	PICHINCHA	DISTRITO ME QUITO		0	8																																																																																																																																																		
ni_postgrado	MULTIPOLY	1,702E+13	MANZANA	PICHINCHA	DISTRITO ME QUITO		0	8																																																																																																																																																		
ni_postgrado	MULTIPOLY	1,702E+13	MANZANA	PICHINCHA	DISTRITO ME QUITO		0	4																																																																																																																																																		
ni_postgrado	MULTIPOLY	1,702E+13	MANZANA	PICHINCHA	DISTRITO ME QUITO		0	10																																																																																																																																																		
ni_postgrado	MULTIPOLY	1,702E+13	MANZANA	PICHINCHA	DISTRITO ME QUITO		0	5																																																																																																																																																		
ni_postgrado	MULTIPOLY	1,702E+13	MANZANA	PICHINCHA	DISTRITO ME QUITO		0	12																																																																																																																																																		
ni_postgrado	MULTIPOLY	1,702E+13	MANZANA	PICHINCHA	DISTRITO ME QUITO		0	4																																																																																																																																																		
ni_postgrado	MULTIPOLY	1,702E+13	MANZANA	PICHINCHA	DISTRITO ME QUITO		0	7																																																																																																																																																		
ni_postgrado	MULTIPOLY	1,702E+13	MANZANA	PICHINCHA	DISTRITO ME QUITO		0	8																																																																																																																																																		
ni_postgrado	MULTIPOLY	1,702E+13	MANZANA	PICHINCHA	DISTRITO ME QUITO		0	0																																																																																																																																																		
ni_postgrado	MULTIPOLY	1,702E+13	MANZANA	PICHINCHA	DISTRITO ME QUITO		0	7																																																																																																																																																		
ni_postgrado	MULTIPOLY	1,702E+13	MANZANA	PICHINCHA	DISTRITO ME QUITO		0	14																																																																																																																																																		
								<b>108</b>																																																																																																																																																		
Vocación: Lugar de trabajo por cuenta propia	 <table border="1"> <thead> <tr> <th>FID</th> <th>geom</th> <th>dpa_manzan</th> <th>tipo</th> <th>provincia</th> <th>canton</th> <th>parroquia</th> <th>localidad</th> <th>cuenta_pro</th> </tr> </thead> <tbody> <tr><td>lt_cuenta_pr</td><td>MULTIPOLY</td><td>1,702E+13</td><td>MANZANA</td><td>PICHINCHA</td><td>DISTRITO ME QUITO</td><td></td><td>0</td><td>4</td></tr> <tr><td>lt_cuenta_pr</td><td>MULTIPOLY</td><td>1,702E+13</td><td>MANZANA</td><td>PICHINCHA</td><td>DISTRITO ME QUITO</td><td></td><td>0</td><td>3</td></tr> <tr><td>lt_cuenta_pr</td><td>MULTIPOLY</td><td>1,702E+13</td><td>MANZANA</td><td>PICHINCHA</td><td>DISTRITO ME QUITO</td><td></td><td>0</td><td>4</td></tr> <tr><td>lt_cuenta_pr</td><td>MULTIPOLY</td><td>1,702E+13</td><td>MANZANA</td><td>PICHINCHA</td><td>DISTRITO ME QUITO</td><td></td><td>0</td><td>8</td></tr> <tr><td>lt_cuenta_pr</td><td>MULTIPOLY</td><td>1,702E+13</td><td>MANZANA</td><td>PICHINCHA</td><td>DISTRITO ME QUITO</td><td></td><td>0</td><td>3</td></tr> <tr><td>lt_cuenta_pr</td><td>MULTIPOLY</td><td>1,702E+13</td><td>MANZANA</td><td>PICHINCHA</td><td>DISTRITO ME QUITO</td><td></td><td>0</td><td>3</td></tr> <tr><td>lt_cuenta_pr</td><td>MULTIPOLY</td><td>1,702E+13</td><td>MANZANA</td><td>PICHINCHA</td><td>DISTRITO ME QUITO</td><td></td><td>0</td><td>6</td></tr> <tr><td>lt_cuenta_pr</td><td>MULTIPOLY</td><td>1,702E+13</td><td>MANZANA</td><td>PICHINCHA</td><td>DISTRITO ME QUITO</td><td></td><td>0</td><td>10</td></tr> <tr><td>lt_cuenta_pr</td><td>MULTIPOLY</td><td>1,702E+13</td><td>MANZANA</td><td>PICHINCHA</td><td>DISTRITO ME QUITO</td><td></td><td>0</td><td>9</td></tr> <tr><td>lt_cuenta_pr</td><td>MULTIPOLY</td><td>1,702E+13</td><td>MANZANA</td><td>PICHINCHA</td><td>DISTRITO ME QUITO</td><td></td><td>0</td><td>9</td></tr> <tr><td>lt_cuenta_pr</td><td>MULTIPOLY</td><td>1,702E+13</td><td>MANZANA</td><td>PICHINCHA</td><td>DISTRITO ME QUITO</td><td></td><td>0</td><td>6</td></tr> <tr><td>lt_cuenta_pr</td><td>MULTIPOLY</td><td>1,702E+13</td><td>MANZANA</td><td>PICHINCHA</td><td>DISTRITO ME QUITO</td><td></td><td>0</td><td>8</td></tr> <tr><td>lt_cuenta_pr</td><td>MULTIPOLY</td><td>1,702E+13</td><td>MANZANA</td><td>PICHINCHA</td><td>DISTRITO ME QUITO</td><td></td><td>0</td><td>0</td></tr> <tr><td>lt_cuenta_pr</td><td>MULTIPOLY</td><td>1,702E+13</td><td>MANZANA</td><td>PICHINCHA</td><td>DISTRITO ME QUITO</td><td></td><td>0</td><td>5</td></tr> <tr><td>lt_cuenta_pr</td><td>MULTIPOLY</td><td>1,702E+13</td><td>MANZANA</td><td>PICHINCHA</td><td>DISTRITO ME QUITO</td><td></td><td>0</td><td>5</td></tr> <tr><td></td><td></td><td></td><td></td><td></td><td></td><td></td><td></td><td><b>83</b></td></tr> </tbody> </table>	FID	geom	dpa_manzan	tipo	provincia	canton	parroquia	localidad	cuenta_pro	lt_cuenta_pr	MULTIPOLY	1,702E+13	MANZANA	PICHINCHA	DISTRITO ME QUITO		0	4	lt_cuenta_pr	MULTIPOLY	1,702E+13	MANZANA	PICHINCHA	DISTRITO ME QUITO		0	3	lt_cuenta_pr	MULTIPOLY	1,702E+13	MANZANA	PICHINCHA	DISTRITO ME QUITO		0	4	lt_cuenta_pr	MULTIPOLY	1,702E+13	MANZANA	PICHINCHA	DISTRITO ME QUITO		0	8	lt_cuenta_pr	MULTIPOLY	1,702E+13	MANZANA	PICHINCHA	DISTRITO ME QUITO		0	3	lt_cuenta_pr	MULTIPOLY	1,702E+13	MANZANA	PICHINCHA	DISTRITO ME QUITO		0	3	lt_cuenta_pr	MULTIPOLY	1,702E+13	MANZANA	PICHINCHA	DISTRITO ME QUITO		0	6	lt_cuenta_pr	MULTIPOLY	1,702E+13	MANZANA	PICHINCHA	DISTRITO ME QUITO		0	10	lt_cuenta_pr	MULTIPOLY	1,702E+13	MANZANA	PICHINCHA	DISTRITO ME QUITO		0	9	lt_cuenta_pr	MULTIPOLY	1,702E+13	MANZANA	PICHINCHA	DISTRITO ME QUITO		0	9	lt_cuenta_pr	MULTIPOLY	1,702E+13	MANZANA	PICHINCHA	DISTRITO ME QUITO		0	6	lt_cuenta_pr	MULTIPOLY	1,702E+13	MANZANA	PICHINCHA	DISTRITO ME QUITO		0	8	lt_cuenta_pr	MULTIPOLY	1,702E+13	MANZANA	PICHINCHA	DISTRITO ME QUITO		0	0	lt_cuenta_pr	MULTIPOLY	1,702E+13	MANZANA	PICHINCHA	DISTRITO ME QUITO		0	5	lt_cuenta_pr	MULTIPOLY	1,702E+13	MANZANA	PICHINCHA	DISTRITO ME QUITO		0	5									<b>83</b>
FID	geom	dpa_manzan	tipo	provincia	canton	parroquia	localidad	cuenta_pro																																																																																																																																																		
lt_cuenta_pr	MULTIPOLY	1,702E+13	MANZANA	PICHINCHA	DISTRITO ME QUITO		0	4																																																																																																																																																		
lt_cuenta_pr	MULTIPOLY	1,702E+13	MANZANA	PICHINCHA	DISTRITO ME QUITO		0	3																																																																																																																																																		
lt_cuenta_pr	MULTIPOLY	1,702E+13	MANZANA	PICHINCHA	DISTRITO ME QUITO		0	4																																																																																																																																																		
lt_cuenta_pr	MULTIPOLY	1,702E+13	MANZANA	PICHINCHA	DISTRITO ME QUITO		0	8																																																																																																																																																		
lt_cuenta_pr	MULTIPOLY	1,702E+13	MANZANA	PICHINCHA	DISTRITO ME QUITO		0	3																																																																																																																																																		
lt_cuenta_pr	MULTIPOLY	1,702E+13	MANZANA	PICHINCHA	DISTRITO ME QUITO		0	3																																																																																																																																																		
lt_cuenta_pr	MULTIPOLY	1,702E+13	MANZANA	PICHINCHA	DISTRITO ME QUITO		0	6																																																																																																																																																		
lt_cuenta_pr	MULTIPOLY	1,702E+13	MANZANA	PICHINCHA	DISTRITO ME QUITO		0	10																																																																																																																																																		
lt_cuenta_pr	MULTIPOLY	1,702E+13	MANZANA	PICHINCHA	DISTRITO ME QUITO		0	9																																																																																																																																																		
lt_cuenta_pr	MULTIPOLY	1,702E+13	MANZANA	PICHINCHA	DISTRITO ME QUITO		0	9																																																																																																																																																		
lt_cuenta_pr	MULTIPOLY	1,702E+13	MANZANA	PICHINCHA	DISTRITO ME QUITO		0	6																																																																																																																																																		
lt_cuenta_pr	MULTIPOLY	1,702E+13	MANZANA	PICHINCHA	DISTRITO ME QUITO		0	8																																																																																																																																																		
lt_cuenta_pr	MULTIPOLY	1,702E+13	MANZANA	PICHINCHA	DISTRITO ME QUITO		0	0																																																																																																																																																		
lt_cuenta_pr	MULTIPOLY	1,702E+13	MANZANA	PICHINCHA	DISTRITO ME QUITO		0	5																																																																																																																																																		
lt_cuenta_pr	MULTIPOLY	1,702E+13	MANZANA	PICHINCHA	DISTRITO ME QUITO		0	5																																																																																																																																																		
								<b>83</b>																																																																																																																																																		

GRÁFICO	DATOS																																																																																																																																																																		
<p>Discapacidad: Personas que registran más de una discapacidad por manzana</p> 	<table border="1"> <thead> <tr> <th>FID</th> <th>geom</th> <th>dpa_manzana</th> <th>tipo</th> <th>provincia</th> <th>canton</th> <th>parroquia</th> <th>localidad</th> <th>mas_una</th> </tr> </thead> <tbody> <tr><td>d_mas_una.:</td><td>MULTIPOLY</td><td>1,702E+13</td><td>MANZANA</td><td>PICHINCHA</td><td>DISTRITO ME QUITO</td><td></td><td>0</td><td>1</td></tr> <tr><td>d_mas_una.:</td><td>MULTIPOLY</td><td>1,702E+13</td><td>MANZANA</td><td>PICHINCHA</td><td>DISTRITO ME QUITO</td><td></td><td>0</td><td>0</td></tr> <tr><td>d_mas_una.:</td><td>MULTIPOLY</td><td>1,702E+13</td><td>MANZANA</td><td>PICHINCHA</td><td>DISTRITO ME QUITO</td><td></td><td>0</td><td>0</td></tr> <tr><td>d_mas_una.:</td><td>MULTIPOLY</td><td>1,702E+13</td><td>MANZANA</td><td>PICHINCHA</td><td>DISTRITO ME QUITO</td><td></td><td>0</td><td>1</td></tr> <tr><td>d_mas_una.:</td><td>MULTIPOLY</td><td>1,702E+13</td><td>MANZANA</td><td>PICHINCHA</td><td>DISTRITO ME QUITO</td><td></td><td>0</td><td>0</td></tr> <tr><td>d_mas_una.:</td><td>MULTIPOLY</td><td>1,702E+13</td><td>MANZANA</td><td>PICHINCHA</td><td>DISTRITO ME QUITO</td><td></td><td>0</td><td>0</td></tr> <tr><td>d_mas_una.:</td><td>MULTIPOLY</td><td>1,702E+13</td><td>MANZANA</td><td>PICHINCHA</td><td>DISTRITO ME QUITO</td><td></td><td>0</td><td>1</td></tr> <tr><td>d_mas_una.:</td><td>MULTIPOLY</td><td>1,702E+13</td><td>MANZANA</td><td>PICHINCHA</td><td>DISTRITO ME QUITO</td><td></td><td>0</td><td>1</td></tr> <tr><td>d_mas_una.:</td><td>MULTIPOLY</td><td>1,702E+13</td><td>MANZANA</td><td>PICHINCHA</td><td>DISTRITO ME QUITO</td><td></td><td>0</td><td>0</td></tr> <tr><td>d_mas_una.:</td><td>MULTIPOLY</td><td>1,702E+13</td><td>MANZANA</td><td>PICHINCHA</td><td>DISTRITO ME QUITO</td><td></td><td>0</td><td>0</td></tr> <tr><td>d_mas_una.:</td><td>MULTIPOLY</td><td>1,702E+13</td><td>MANZANA</td><td>PICHINCHA</td><td>DISTRITO ME QUITO</td><td></td><td>0</td><td>1</td></tr> <tr><td>d_mas_una.:</td><td>MULTIPOLY</td><td>1,702E+13</td><td>MANZANA</td><td>PICHINCHA</td><td>DISTRITO ME QUITO</td><td></td><td>0</td><td>1</td></tr> <tr><td>d_mas_una.:</td><td>MULTIPOLY</td><td>1,702E+13</td><td>MANZANA</td><td>PICHINCHA</td><td>DISTRITO ME QUITO</td><td></td><td>0</td><td>0</td></tr> <tr><td>d_mas_una.:</td><td>MULTIPOLY</td><td>1,702E+13</td><td>MANZANA</td><td>PICHINCHA</td><td>DISTRITO ME QUITO</td><td></td><td>0</td><td>0</td></tr> <tr><td>d_mas_una.:</td><td>MULTIPOLY</td><td>1,702E+13</td><td>MANZANA</td><td>PICHINCHA</td><td>DISTRITO ME QUITO</td><td></td><td>0</td><td>1</td></tr> <tr><td>d_mas_una.:</td><td>MULTIPOLY</td><td>1,702E+13</td><td>MANZANA</td><td>PICHINCHA</td><td>DISTRITO ME QUITO</td><td></td><td>0</td><td>1</td></tr> <tr><td>d_mas_una.:</td><td>MULTIPOLY</td><td>1,702E+13</td><td>MANZANA</td><td>PICHINCHA</td><td>DISTRITO ME QUITO</td><td></td><td>0</td><td>7</td></tr> </tbody> </table>	FID	geom	dpa_manzana	tipo	provincia	canton	parroquia	localidad	mas_una	d_mas_una.:	MULTIPOLY	1,702E+13	MANZANA	PICHINCHA	DISTRITO ME QUITO		0	1	d_mas_una.:	MULTIPOLY	1,702E+13	MANZANA	PICHINCHA	DISTRITO ME QUITO		0	0	d_mas_una.:	MULTIPOLY	1,702E+13	MANZANA	PICHINCHA	DISTRITO ME QUITO		0	0	d_mas_una.:	MULTIPOLY	1,702E+13	MANZANA	PICHINCHA	DISTRITO ME QUITO		0	1	d_mas_una.:	MULTIPOLY	1,702E+13	MANZANA	PICHINCHA	DISTRITO ME QUITO		0	0	d_mas_una.:	MULTIPOLY	1,702E+13	MANZANA	PICHINCHA	DISTRITO ME QUITO		0	0	d_mas_una.:	MULTIPOLY	1,702E+13	MANZANA	PICHINCHA	DISTRITO ME QUITO		0	1	d_mas_una.:	MULTIPOLY	1,702E+13	MANZANA	PICHINCHA	DISTRITO ME QUITO		0	1	d_mas_una.:	MULTIPOLY	1,702E+13	MANZANA	PICHINCHA	DISTRITO ME QUITO		0	0	d_mas_una.:	MULTIPOLY	1,702E+13	MANZANA	PICHINCHA	DISTRITO ME QUITO		0	0	d_mas_una.:	MULTIPOLY	1,702E+13	MANZANA	PICHINCHA	DISTRITO ME QUITO		0	1	d_mas_una.:	MULTIPOLY	1,702E+13	MANZANA	PICHINCHA	DISTRITO ME QUITO		0	1	d_mas_una.:	MULTIPOLY	1,702E+13	MANZANA	PICHINCHA	DISTRITO ME QUITO		0	0	d_mas_una.:	MULTIPOLY	1,702E+13	MANZANA	PICHINCHA	DISTRITO ME QUITO		0	0	d_mas_una.:	MULTIPOLY	1,702E+13	MANZANA	PICHINCHA	DISTRITO ME QUITO		0	1	d_mas_una.:	MULTIPOLY	1,702E+13	MANZANA	PICHINCHA	DISTRITO ME QUITO		0	1	d_mas_una.:	MULTIPOLY	1,702E+13	MANZANA	PICHINCHA	DISTRITO ME QUITO		0	7
FID	geom	dpa_manzana	tipo	provincia	canton	parroquia	localidad	mas_una																																																																																																																																																											
d_mas_una.:	MULTIPOLY	1,702E+13	MANZANA	PICHINCHA	DISTRITO ME QUITO		0	1																																																																																																																																																											
d_mas_una.:	MULTIPOLY	1,702E+13	MANZANA	PICHINCHA	DISTRITO ME QUITO		0	0																																																																																																																																																											
d_mas_una.:	MULTIPOLY	1,702E+13	MANZANA	PICHINCHA	DISTRITO ME QUITO		0	0																																																																																																																																																											
d_mas_una.:	MULTIPOLY	1,702E+13	MANZANA	PICHINCHA	DISTRITO ME QUITO		0	1																																																																																																																																																											
d_mas_una.:	MULTIPOLY	1,702E+13	MANZANA	PICHINCHA	DISTRITO ME QUITO		0	0																																																																																																																																																											
d_mas_una.:	MULTIPOLY	1,702E+13	MANZANA	PICHINCHA	DISTRITO ME QUITO		0	0																																																																																																																																																											
d_mas_una.:	MULTIPOLY	1,702E+13	MANZANA	PICHINCHA	DISTRITO ME QUITO		0	1																																																																																																																																																											
d_mas_una.:	MULTIPOLY	1,702E+13	MANZANA	PICHINCHA	DISTRITO ME QUITO		0	1																																																																																																																																																											
d_mas_una.:	MULTIPOLY	1,702E+13	MANZANA	PICHINCHA	DISTRITO ME QUITO		0	0																																																																																																																																																											
d_mas_una.:	MULTIPOLY	1,702E+13	MANZANA	PICHINCHA	DISTRITO ME QUITO		0	0																																																																																																																																																											
d_mas_una.:	MULTIPOLY	1,702E+13	MANZANA	PICHINCHA	DISTRITO ME QUITO		0	1																																																																																																																																																											
d_mas_una.:	MULTIPOLY	1,702E+13	MANZANA	PICHINCHA	DISTRITO ME QUITO		0	1																																																																																																																																																											
d_mas_una.:	MULTIPOLY	1,702E+13	MANZANA	PICHINCHA	DISTRITO ME QUITO		0	0																																																																																																																																																											
d_mas_una.:	MULTIPOLY	1,702E+13	MANZANA	PICHINCHA	DISTRITO ME QUITO		0	0																																																																																																																																																											
d_mas_una.:	MULTIPOLY	1,702E+13	MANZANA	PICHINCHA	DISTRITO ME QUITO		0	1																																																																																																																																																											
d_mas_una.:	MULTIPOLY	1,702E+13	MANZANA	PICHINCHA	DISTRITO ME QUITO		0	1																																																																																																																																																											
d_mas_una.:	MULTIPOLY	1,702E+13	MANZANA	PICHINCHA	DISTRITO ME QUITO		0	7																																																																																																																																																											
<p>Estado conyugal: Personas viudas por manzana</p> 	<table border="1"> <thead> <tr> <th>FID</th> <th>geom</th> <th>dpa_manzana</th> <th>tipo</th> <th>provincia</th> <th>canton</th> <th>parroquia</th> <th>localidad</th> <th>viudo</th> </tr> </thead> <tbody> <tr><td>ec_viudo.17:</td><td>MULTIPOLY</td><td>1,702E+13</td><td>MANZANA</td><td>PICHINCHA</td><td>DISTRITO ME QUITO</td><td></td><td>0</td><td>8</td></tr> <tr><td>ec_viudo.17:</td><td>MULTIPOLY</td><td>1,702E+13</td><td>MANZANA</td><td>PICHINCHA</td><td>DISTRITO ME QUITO</td><td></td><td>0</td><td>10</td></tr> <tr><td>ec_viudo.17:</td><td>MULTIPOLY</td><td>1,702E+13</td><td>MANZANA</td><td>PICHINCHA</td><td>DISTRITO ME QUITO</td><td></td><td>0</td><td>3</td></tr> <tr><td>ec_viudo.17:</td><td>MULTIPOLY</td><td>1,702E+13</td><td>MANZANA</td><td>PICHINCHA</td><td>DISTRITO ME QUITO</td><td></td><td>0</td><td>10</td></tr> <tr><td>ec_viudo.17:</td><td>MULTIPOLY</td><td>1,702E+13</td><td>MANZANA</td><td>PICHINCHA</td><td>DISTRITO ME QUITO</td><td></td><td>0</td><td>2</td></tr> <tr><td>ec_viudo.17:</td><td>MULTIPOLY</td><td>1,702E+13</td><td>MANZANA</td><td>PICHINCHA</td><td>DISTRITO ME QUITO</td><td></td><td>0</td><td>4</td></tr> <tr><td>ec_viudo.17:</td><td>MULTIPOLY</td><td>1,702E+13</td><td>MANZANA</td><td>PICHINCHA</td><td>DISTRITO ME QUITO</td><td></td><td>0</td><td>4</td></tr> <tr><td>ec_viudo.17:</td><td>MULTIPOLY</td><td>1,702E+13</td><td>MANZANA</td><td>PICHINCHA</td><td>DISTRITO ME QUITO</td><td></td><td>0</td><td>1</td></tr> <tr><td>ec_viudo.17:</td><td>MULTIPOLY</td><td>1,702E+13</td><td>MANZANA</td><td>PICHINCHA</td><td>DISTRITO ME QUITO</td><td></td><td>0</td><td>5</td></tr> <tr><td>ec_viudo.17:</td><td>MULTIPOLY</td><td>1,702E+13</td><td>MANZANA</td><td>PICHINCHA</td><td>DISTRITO ME QUITO</td><td></td><td>0</td><td>2</td></tr> <tr><td>ec_viudo.17:</td><td>MULTIPOLY</td><td>1,702E+13</td><td>MANZANA</td><td>PICHINCHA</td><td>DISTRITO ME QUITO</td><td></td><td>0</td><td>9</td></tr> <tr><td>ec_viudo.17:</td><td>MULTIPOLY</td><td>1,702E+13</td><td>MANZANA</td><td>PICHINCHA</td><td>DISTRITO ME QUITO</td><td></td><td>0</td><td>7</td></tr> <tr><td>ec_viudo.17:</td><td>MULTIPOLY</td><td>1,702E+13</td><td>MANZANA</td><td>PICHINCHA</td><td>DISTRITO ME QUITO</td><td></td><td>0</td><td>0</td></tr> <tr><td>ec_viudo.17:</td><td>MULTIPOLY</td><td>1,702E+13</td><td>MANZANA</td><td>PICHINCHA</td><td>DISTRITO ME QUITO</td><td></td><td>0</td><td>5</td></tr> <tr><td>ec_viudo.17:</td><td>MULTIPOLY</td><td>1,702E+13</td><td>MANZANA</td><td>PICHINCHA</td><td>DISTRITO ME QUITO</td><td></td><td>0</td><td>3</td></tr> <tr><td>ec_viudo.17:</td><td>MULTIPOLY</td><td>1,702E+13</td><td>MANZANA</td><td>PICHINCHA</td><td>DISTRITO ME QUITO</td><td></td><td>0</td><td>73</td></tr> </tbody> </table>	FID	geom	dpa_manzana	tipo	provincia	canton	parroquia	localidad	viudo	ec_viudo.17:	MULTIPOLY	1,702E+13	MANZANA	PICHINCHA	DISTRITO ME QUITO		0	8	ec_viudo.17:	MULTIPOLY	1,702E+13	MANZANA	PICHINCHA	DISTRITO ME QUITO		0	10	ec_viudo.17:	MULTIPOLY	1,702E+13	MANZANA	PICHINCHA	DISTRITO ME QUITO		0	3	ec_viudo.17:	MULTIPOLY	1,702E+13	MANZANA	PICHINCHA	DISTRITO ME QUITO		0	10	ec_viudo.17:	MULTIPOLY	1,702E+13	MANZANA	PICHINCHA	DISTRITO ME QUITO		0	2	ec_viudo.17:	MULTIPOLY	1,702E+13	MANZANA	PICHINCHA	DISTRITO ME QUITO		0	4	ec_viudo.17:	MULTIPOLY	1,702E+13	MANZANA	PICHINCHA	DISTRITO ME QUITO		0	4	ec_viudo.17:	MULTIPOLY	1,702E+13	MANZANA	PICHINCHA	DISTRITO ME QUITO		0	1	ec_viudo.17:	MULTIPOLY	1,702E+13	MANZANA	PICHINCHA	DISTRITO ME QUITO		0	5	ec_viudo.17:	MULTIPOLY	1,702E+13	MANZANA	PICHINCHA	DISTRITO ME QUITO		0	2	ec_viudo.17:	MULTIPOLY	1,702E+13	MANZANA	PICHINCHA	DISTRITO ME QUITO		0	9	ec_viudo.17:	MULTIPOLY	1,702E+13	MANZANA	PICHINCHA	DISTRITO ME QUITO		0	7	ec_viudo.17:	MULTIPOLY	1,702E+13	MANZANA	PICHINCHA	DISTRITO ME QUITO		0	0	ec_viudo.17:	MULTIPOLY	1,702E+13	MANZANA	PICHINCHA	DISTRITO ME QUITO		0	5	ec_viudo.17:	MULTIPOLY	1,702E+13	MANZANA	PICHINCHA	DISTRITO ME QUITO		0	3	ec_viudo.17:	MULTIPOLY	1,702E+13	MANZANA	PICHINCHA	DISTRITO ME QUITO		0	73									
FID	geom	dpa_manzana	tipo	provincia	canton	parroquia	localidad	viudo																																																																																																																																																											
ec_viudo.17:	MULTIPOLY	1,702E+13	MANZANA	PICHINCHA	DISTRITO ME QUITO		0	8																																																																																																																																																											
ec_viudo.17:	MULTIPOLY	1,702E+13	MANZANA	PICHINCHA	DISTRITO ME QUITO		0	10																																																																																																																																																											
ec_viudo.17:	MULTIPOLY	1,702E+13	MANZANA	PICHINCHA	DISTRITO ME QUITO		0	3																																																																																																																																																											
ec_viudo.17:	MULTIPOLY	1,702E+13	MANZANA	PICHINCHA	DISTRITO ME QUITO		0	10																																																																																																																																																											
ec_viudo.17:	MULTIPOLY	1,702E+13	MANZANA	PICHINCHA	DISTRITO ME QUITO		0	2																																																																																																																																																											
ec_viudo.17:	MULTIPOLY	1,702E+13	MANZANA	PICHINCHA	DISTRITO ME QUITO		0	4																																																																																																																																																											
ec_viudo.17:	MULTIPOLY	1,702E+13	MANZANA	PICHINCHA	DISTRITO ME QUITO		0	4																																																																																																																																																											
ec_viudo.17:	MULTIPOLY	1,702E+13	MANZANA	PICHINCHA	DISTRITO ME QUITO		0	1																																																																																																																																																											
ec_viudo.17:	MULTIPOLY	1,702E+13	MANZANA	PICHINCHA	DISTRITO ME QUITO		0	5																																																																																																																																																											
ec_viudo.17:	MULTIPOLY	1,702E+13	MANZANA	PICHINCHA	DISTRITO ME QUITO		0	2																																																																																																																																																											
ec_viudo.17:	MULTIPOLY	1,702E+13	MANZANA	PICHINCHA	DISTRITO ME QUITO		0	9																																																																																																																																																											
ec_viudo.17:	MULTIPOLY	1,702E+13	MANZANA	PICHINCHA	DISTRITO ME QUITO		0	7																																																																																																																																																											
ec_viudo.17:	MULTIPOLY	1,702E+13	MANZANA	PICHINCHA	DISTRITO ME QUITO		0	0																																																																																																																																																											
ec_viudo.17:	MULTIPOLY	1,702E+13	MANZANA	PICHINCHA	DISTRITO ME QUITO		0	5																																																																																																																																																											
ec_viudo.17:	MULTIPOLY	1,702E+13	MANZANA	PICHINCHA	DISTRITO ME QUITO		0	3																																																																																																																																																											
ec_viudo.17:	MULTIPOLY	1,702E+13	MANZANA	PICHINCHA	DISTRITO ME QUITO		0	73																																																																																																																																																											
<p>Seguridad social: Personas que cuentan con seguro de salud privado por manzana</p> 	<table border="1"> <thead> <tr> <th>FID</th> <th>geom</th> <th>dpa_manzana</th> <th>tipo</th> <th>provincia</th> <th>canton</th> <th>parroquia</th> <th>localidad</th> <th>tiene_segu</th> </tr> </thead> <tbody> <tr><td>a_seguro_pri</td><td>MULTIPOLY</td><td>1,702E+13</td><td>MANZANA</td><td>PICHINCHA</td><td>DISTRITO ME QUITO</td><td></td><td>0</td><td>42</td></tr> <tr><td>a_seguro_pri</td><td>MULTIPOLY</td><td>1,702E+13</td><td>MANZANA</td><td>PICHINCHA</td><td>DISTRITO ME QUITO</td><td></td><td>0</td><td>42</td></tr> <tr><td>a_seguro_pri</td><td>MULTIPOLY</td><td>1,702E+13</td><td>MANZANA</td><td>PICHINCHA</td><td>DISTRITO ME QUITO</td><td></td><td>0</td><td>31</td></tr> <tr><td>a_seguro_pri</td><td>MULTIPOLY</td><td>1,702E+13</td><td>MANZANA</td><td>PICHINCHA</td><td>DISTRITO ME QUITO</td><td></td><td>0</td><td>54</td></tr> <tr><td>a_seguro_pri</td><td>MULTIPOLY</td><td>1,702E+13</td><td>MANZANA</td><td>PICHINCHA</td><td>DISTRITO ME QUITO</td><td></td><td>0</td><td>19</td></tr> <tr><td>a_seguro_pri</td><td>MULTIPOLY</td><td>1,702E+13</td><td>MANZANA</td><td>PICHINCHA</td><td>DISTRITO ME QUITO</td><td></td><td>0</td><td>30</td></tr> <tr><td>a_seguro_pri</td><td>MULTIPOLY</td><td>1,702E+13</td><td>MANZANA</td><td>PICHINCHA</td><td>DISTRITO ME QUITO</td><td></td><td>0</td><td>51</td></tr> <tr><td>a_seguro_pri</td><td>MULTIPOLY</td><td>1,702E+13</td><td>MANZANA</td><td>PICHINCHA</td><td>DISTRITO ME QUITO</td><td></td><td>0</td><td>54</td></tr> <tr><td>a_seguro_pri</td><td>MULTIPOLY</td><td>1,702E+13</td><td>MANZANA</td><td>PICHINCHA</td><td>DISTRITO ME QUITO</td><td></td><td>0</td><td>35</td></tr> <tr><td>a_seguro_pri</td><td>MULTIPOLY</td><td>1,702E+13</td><td>MANZANA</td><td>PICHINCHA</td><td>DISTRITO ME QUITO</td><td></td><td>0</td><td>49</td></tr> <tr><td>a_seguro_pri</td><td>MULTIPOLY</td><td>1,702E+13</td><td>MANZANA</td><td>PICHINCHA</td><td>DISTRITO ME QUITO</td><td></td><td>0</td><td>31</td></tr> <tr><td>a_seguro_pri</td><td>MULTIPOLY</td><td>1,702E+13</td><td>MANZANA</td><td>PICHINCHA</td><td>DISTRITO ME QUITO</td><td></td><td>0</td><td>23</td></tr> <tr><td>a_seguro_pri</td><td>MULTIPOLY</td><td>1,702E+13</td><td>MANZANA</td><td>PICHINCHA</td><td>DISTRITO ME QUITO</td><td></td><td>0</td><td>0</td></tr> <tr><td>a_seguro_pri</td><td>MULTIPOLY</td><td>1,702E+13</td><td>MANZANA</td><td>PICHINCHA</td><td>DISTRITO ME QUITO</td><td></td><td>0</td><td>33</td></tr> <tr><td>a_seguro_pri</td><td>MULTIPOLY</td><td>1,702E+13</td><td>MANZANA</td><td>PICHINCHA</td><td>DISTRITO ME QUITO</td><td></td><td>0</td><td>40</td></tr> <tr><td>a_seguro_pri</td><td>MULTIPOLY</td><td>1,702E+13</td><td>MANZANA</td><td>PICHINCHA</td><td>DISTRITO ME QUITO</td><td></td><td>0</td><td>534</td></tr> </tbody> </table>	FID	geom	dpa_manzana	tipo	provincia	canton	parroquia	localidad	tiene_segu	a_seguro_pri	MULTIPOLY	1,702E+13	MANZANA	PICHINCHA	DISTRITO ME QUITO		0	42	a_seguro_pri	MULTIPOLY	1,702E+13	MANZANA	PICHINCHA	DISTRITO ME QUITO		0	42	a_seguro_pri	MULTIPOLY	1,702E+13	MANZANA	PICHINCHA	DISTRITO ME QUITO		0	31	a_seguro_pri	MULTIPOLY	1,702E+13	MANZANA	PICHINCHA	DISTRITO ME QUITO		0	54	a_seguro_pri	MULTIPOLY	1,702E+13	MANZANA	PICHINCHA	DISTRITO ME QUITO		0	19	a_seguro_pri	MULTIPOLY	1,702E+13	MANZANA	PICHINCHA	DISTRITO ME QUITO		0	30	a_seguro_pri	MULTIPOLY	1,702E+13	MANZANA	PICHINCHA	DISTRITO ME QUITO		0	51	a_seguro_pri	MULTIPOLY	1,702E+13	MANZANA	PICHINCHA	DISTRITO ME QUITO		0	54	a_seguro_pri	MULTIPOLY	1,702E+13	MANZANA	PICHINCHA	DISTRITO ME QUITO		0	35	a_seguro_pri	MULTIPOLY	1,702E+13	MANZANA	PICHINCHA	DISTRITO ME QUITO		0	49	a_seguro_pri	MULTIPOLY	1,702E+13	MANZANA	PICHINCHA	DISTRITO ME QUITO		0	31	a_seguro_pri	MULTIPOLY	1,702E+13	MANZANA	PICHINCHA	DISTRITO ME QUITO		0	23	a_seguro_pri	MULTIPOLY	1,702E+13	MANZANA	PICHINCHA	DISTRITO ME QUITO		0	0	a_seguro_pri	MULTIPOLY	1,702E+13	MANZANA	PICHINCHA	DISTRITO ME QUITO		0	33	a_seguro_pri	MULTIPOLY	1,702E+13	MANZANA	PICHINCHA	DISTRITO ME QUITO		0	40	a_seguro_pri	MULTIPOLY	1,702E+13	MANZANA	PICHINCHA	DISTRITO ME QUITO		0	534									
FID	geom	dpa_manzana	tipo	provincia	canton	parroquia	localidad	tiene_segu																																																																																																																																																											
a_seguro_pri	MULTIPOLY	1,702E+13	MANZANA	PICHINCHA	DISTRITO ME QUITO		0	42																																																																																																																																																											
a_seguro_pri	MULTIPOLY	1,702E+13	MANZANA	PICHINCHA	DISTRITO ME QUITO		0	42																																																																																																																																																											
a_seguro_pri	MULTIPOLY	1,702E+13	MANZANA	PICHINCHA	DISTRITO ME QUITO		0	31																																																																																																																																																											
a_seguro_pri	MULTIPOLY	1,702E+13	MANZANA	PICHINCHA	DISTRITO ME QUITO		0	54																																																																																																																																																											
a_seguro_pri	MULTIPOLY	1,702E+13	MANZANA	PICHINCHA	DISTRITO ME QUITO		0	19																																																																																																																																																											
a_seguro_pri	MULTIPOLY	1,702E+13	MANZANA	PICHINCHA	DISTRITO ME QUITO		0	30																																																																																																																																																											
a_seguro_pri	MULTIPOLY	1,702E+13	MANZANA	PICHINCHA	DISTRITO ME QUITO		0	51																																																																																																																																																											
a_seguro_pri	MULTIPOLY	1,702E+13	MANZANA	PICHINCHA	DISTRITO ME QUITO		0	54																																																																																																																																																											
a_seguro_pri	MULTIPOLY	1,702E+13	MANZANA	PICHINCHA	DISTRITO ME QUITO		0	35																																																																																																																																																											
a_seguro_pri	MULTIPOLY	1,702E+13	MANZANA	PICHINCHA	DISTRITO ME QUITO		0	49																																																																																																																																																											
a_seguro_pri	MULTIPOLY	1,702E+13	MANZANA	PICHINCHA	DISTRITO ME QUITO		0	31																																																																																																																																																											
a_seguro_pri	MULTIPOLY	1,702E+13	MANZANA	PICHINCHA	DISTRITO ME QUITO		0	23																																																																																																																																																											
a_seguro_pri	MULTIPOLY	1,702E+13	MANZANA	PICHINCHA	DISTRITO ME QUITO		0	0																																																																																																																																																											
a_seguro_pri	MULTIPOLY	1,702E+13	MANZANA	PICHINCHA	DISTRITO ME QUITO		0	33																																																																																																																																																											
a_seguro_pri	MULTIPOLY	1,702E+13	MANZANA	PICHINCHA	DISTRITO ME QUITO		0	40																																																																																																																																																											
a_seguro_pri	MULTIPOLY	1,702E+13	MANZANA	PICHINCHA	DISTRITO ME QUITO		0	534																																																																																																																																																											

Nota: Proceso de integración de datos a partir de datos censales 2010

El geovisor es una herramienta básica para visualizar y analizar datos geospaciales recopilados durante el diagnóstico de la ciudad. Este enfoque se centra en categorías clave como integración de datos, representación y manipulación espacial, análisis y representación de datos geográficos, proporcionando información sobre la dinámica urbana del barrio Jipijapa que ayuda a identificar patrones y tendencias para decisiones urbanas estratégicas. Otras herramientas del geovisor se muestran en la tabla 19.

Tabla 19.  
*Otras herramientas y funcionalidades que presenta el geovisor*

	<p>Información de cada elemento que se presenta en el mapa. La información que se presenta es la que consta en la base de datos del SIG.</p>
	<p>Se pueden realizar diagramas que permitan comparar la información de los elementos seleccionados en el mapa.</p>
	<p>Cada capa de información cuenta con una leyenda informativa del mapa que se visualiza.</p>
	<p>El geovisor adopta la información de google earth lo que permite visualizar las calles de acuerdo a la ubicación que seleccionemos</p>
	<p>A parte de las tablas que podemos descargar, también se puede descargar archivos shp de las manzanas que seleccionadas.</p>
	<p>Otra herramienta del geovisor permite calcular áreas de acuerdo a la selección que se realice.</p>

3. Análisis espacial: Este análisis extrae información significativa del conjunto de datos geospaciales; se exploran las relaciones y patrones espaciales entre los elementos urbanos; el alcance de esta fase dependerá de los requerimientos de los urbanistas.

Como ejemplo de análisis geoespacial para el barrio Jipijapa se proponen ciertos indicadores que se muestran en la figura 36 que fueron desarrollados en su mayoría a partir de archivos shp, descargados del geovisor propuesto.

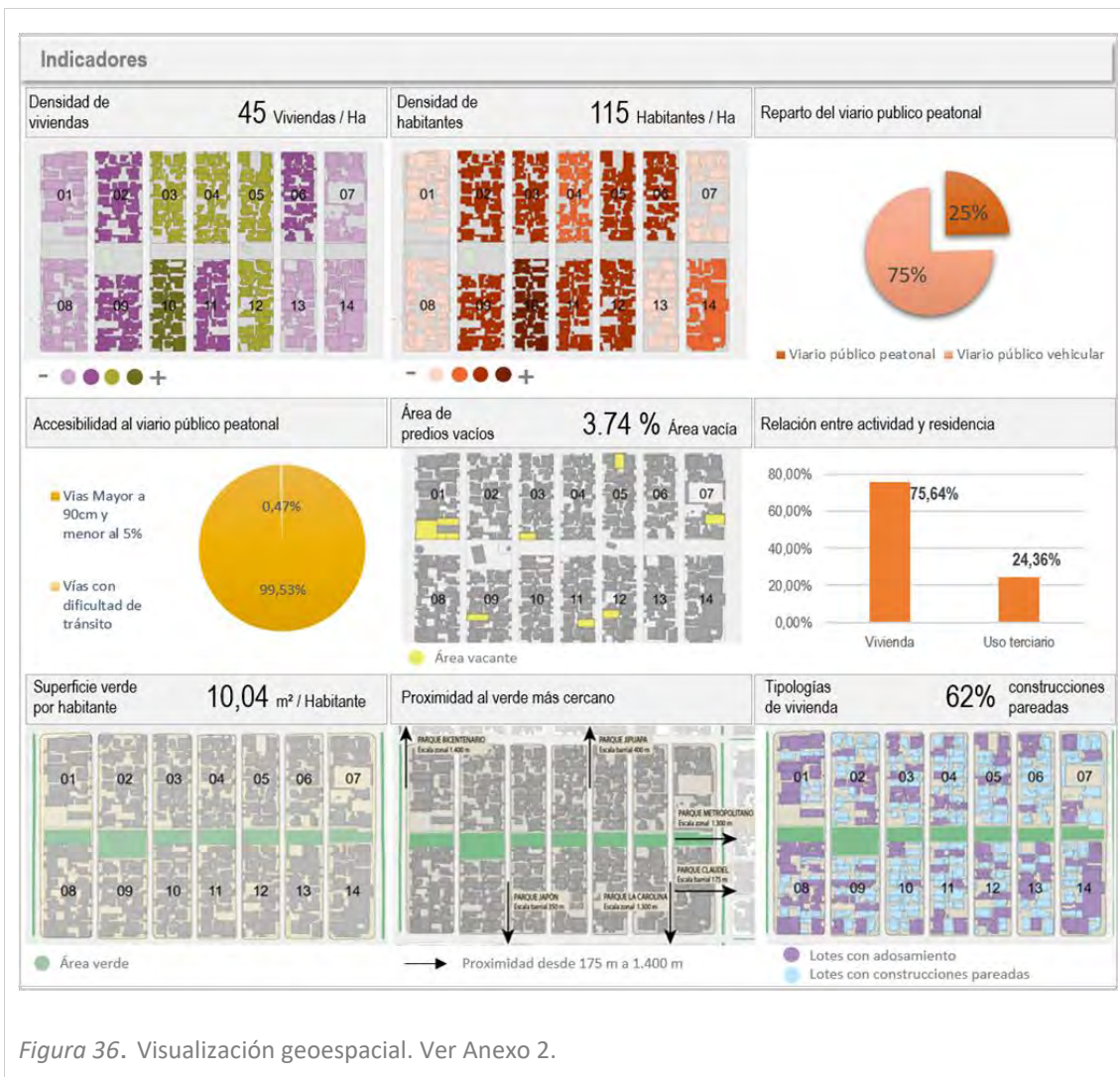


Figura 36. Visualización geoespacial. Ver Anexo 2.

En general son múltiples los indicadores que se pueden utilizar; todo depende de vinculación de los datos que provee el geovisor.

Otra forma de mostrar la información puede ser a manera de tablas:

Tabla 20.

Tabla resumen

Mz .	área (m <sup>2</sup> )	área (ha)	Total_viv	Habitantes	Densidad de viviendas	Densidad de habitantes	Área vacante	Área de predios vacíos	Total lotes	Lote adosados	Porcentaje de lotes - construcciones adosadas	Lotes pareados	Porcentaje de lotes - construcciones pareadas
1	9404,32	0,94	26	64	28	68	1876,4	19,95	21	12	57%	9	43%
2	9563,15	0,96	42	117	44	122			24	8	33%	16	67%
3	7374,07	0,74	39	105	53	142	314,46	4,26	23	9	39%	14	61%
4	7402,42	0,74	38	79	51	107			23	7	30%	16	70%
5	7219,25	0,72	41	87	57	121	381,03	5,28	19	7	37%	12	63%
6	7218,75	0,72	32	89	44	123			19	4	21%	15	79%
7	8657,64	0,87	27	66	31	76	534,84	6,18	13	4	31%	9	69%
8	9639,79	0,96	31	94	32	98			22	15	68%	7	32%
9	8007,31	0,80	39	107	49	134	403,72	5,04	20	7	35%	13	65%
10	7283,30	0,73	56	145	77	199			23	4	17%	19	83%
11	7402,73	0,74	33	96	45	130	356,47	4,82	20	7	35%	13	65%
12	7242,25	0,72	43	94	59	130	333,30	4,60	21	9	43%	12	57%
13	7270,91	0,73	27	63	37	87			19	8	42%	11	58%
14	8685,45	0,87	31	88	36	101			19	9	47%	10	53%
	112371,3	11,2	505	1294	45	115	4200,3	3,74	286	110	38%	176	62%

Finalmente otra aplicación puede ser el análisis comparativo entre el estado actual y la situación esperada después de la intervención urbana. Para esto se utilizaron los datos recopilados en el diagnóstico y se los comparó con los datos que arroja la propuesta del estudio urbano; con la intención de evaluar los beneficios de la intervención.



Figura 37. Análisis espacial. Ver Anexo 2.

## CONCLUSIONES

Se busca dar una respuesta objetiva a la pregunta de investigación del estudio: ¿Cómo la implementación y utilización de la visualización geoespacial por parte de los actores involucrados en la planificación y gestión urbana de la ciudad, permite una mejor toma de decisiones?

En tal sentido, se establece que la implementación y utilización de la visualización geoespacial por parte de los actores involucrados en la planificación y gestión urbana de la ciudad ha demostrado ser fundamental para una toma de decisiones más precisa y eficaz. Al visualizar datos geográficos en mapas interactivos y herramientas de análisis espacial, los urbanistas y autoridades de planificación pueden comprender mejor la complejidad de los entornos urbanos, identificar patrones y tendencias y evaluar diferentes escenarios para tomar decisiones estratégicas informadas.

La visualización geoespacial proporciona una plataforma poderosa para integrar diferentes tipos de datos y facilitar la comunicación entre los actores en el proceso de planificación urbana, asegurando así una mejor coordinación y cooperación; y una respuesta efectiva a los desafíos urbanos.

El análisis de los procesos contractuales para elaborar los PDOTs revela las altas demandas y los importantes costos asociados con estos procesos, además destaca la importancia de dotar a los equipos técnicos de los GADs con herramientas para optimizar toma de decisiones basadas en diagnósticos urbanos precisos y eficientes. En este sentido, la implementación de la visualización geoespacial no sólo empoderará a los planificadores urbanos, sino que también promoverá la participación ciudadana y promoverá una planificación más inclusiva y sostenible.

La integración de datos presenta importantes desafíos como: la disponibilidad limitada y el acceso restringido a la información por parte de las entidades públicas proveedoras y generadoras de la información; y la necesidad de expandir e incorporar datos de infraestructura, catastro, servicios, etc. En definitiva la integración de datos emerge como un recurso indispensable en la elaboración del diagnóstico urbano, siendo un instrumento decisivo para optimizar los recursos técnicos y económicos en la planificación urbana.

Los geovisores tienen un rol importante en el desarrollo de los diagnósticos urbanos; pues permiten explorar y evaluar los cambios del entorno urbano. Es importante emplear software de código abierto y servicios interoperables para maximizar el control y la reutilización del trabajo a desarrollar.

El análisis geoespacial proporciona una poderosa herramienta para resolver problemas complejos en áreas como la planificación urbana, ayudando a comprender y resolver problemas relacionados con la distribución de la población, la infraestructura y el medio ambiente; sin embargo, el procesamiento y la gestión de grandes conjuntos de datos deberán ser tomados en cuenta por temas de optimización de la información y su respectivo almacenamiento.

## REFERENCIAS

- Acevedo, I. & Velásquez, E. (2008). Algunos conceptos de la econometría espacial y el análisis exploratorio de datos espaciales, *Ecos de Economía No. 2712*, 9-34. Recuperado de <https://www.redalyc.org/pdf/3290/329027263007.pdf>.
- Agostini, A., Sbrissa, M. & Cecchin A.; et al. (2019). La disciplina urbanística y los elementos críticos en planificación y diseño urbano. La planificación urbana en la era de la complejidad. *La planificación urbana en la era de la complejidad*. (pp. 155-174) Ecuador: Centro de Publicaciones PUCE.
- Álvarez, J. (2018). El valor de los datos en las ciudades: aportes de la utilización de tecnologías de análisis de datos para mejorar la calidad de vida de las ciudades [Tesis de Maestría]. *Universidad de San Andrés*. Buenos Aires..
- Álvarez, J., Ojeda, J., Díaz, P. & Prieto, A. (2017). Difusión web de tasas de erosión en las playas de Andalucía: geovisores web para la exploración de datos. Recuperado de [https://www.researchgate.net/publication/324720421\\_Difusion\\_web\\_de\\_tasas\\_de\\_erosion\\_en\\_las\\_playas\\_de\\_Andalucia\\_geovisores\\_web\\_para\\_la\\_exploracion\\_de\\_datos](https://www.researchgate.net/publication/324720421_Difusion_web_de_tasas_de_erosion_en_las_playas_de_Andalucia_geovisores_web_para_la_exploracion_de_datos) *Universidad de Sevilla*.
- Arquínépolis (s.f.). *Fundamentos y ejemplos de Planificación Urbana*. Recuperado el 15 de febrero de 2024 de <https://arquinetpolis.com/urbanismo/que-es-la-planificacion-urbana>
- Arquitectura Pura (s.f.). *La planificación urbana o planeamiento urbanístico*. Recuperado el 15 de febrero de 2024 de <https://www.arquitecturapura.com/urbanismo/planificacion-urbana-4180>
- Barrera, L. (2022). *La integración de datos explicada: Definición, tipos, proceso y herramientas*. Recuperado el 01 de febrero de 2024 de <https://dataladder.com/es/la-integracion-de-datos-explicada-definicion-tipos-proceso-y-herramientas><https://dataladder.com/es/author/lbarrera>
- Barrios, U. (2023). Análisis espacial con sistemas de información geográfica para la prevención de riesgo de inundación en la colonia encinal, Xicotepec, Puebla, México [Tesis de Maestría]. [Trabajo de tesis]. *Benemérita Universidad Autónoma de Puebla*. Puebla.
- Bernal, M. (2015). Análisis y Diagnóstico Urbano – Regional. Metodología para la caracterización territorial. *Universidad Piloto de Colombia*. Bogotá
- Biosfera Consultora Ambiental (s.f.). *Monitorización ambiental*. Recuperado el 01 de febrero de 2024 de <https://biosfera.es/service/monitorizacion-ambiental>
- Breunig, M., Bradley, P., Jahn, M., Huper, P., Mazroob, N., Rösch, N., Al-Doori, M., Stefanakis, E. & Jadidi, M. (2020). Geospatial Data Management Research: Progress and Future Directions. *International Journal of Ge-Information*. Switzerland.
- CEPAL (Comisión Económica para América Latina y el Caribe) (1994). *Modelo teórico conceptual para la gestión urbana en ciudades medianas de América Latina*. Publicación de las Naciones Unidas. Recuperado de <https://repositorio.cepal.org/items/0656b22b-58d4-4418-aa56-6b40d043c86f>
- CEPAL (Comisión Económica para América Latina y el Caribe) (2018). *Segundo informe anual sobre el progreso y los desafíos regionales de la Agenda 2030 para el Desarrollo Sostenible en América Latina y el Caribe*. Publicación de las Naciones Unidas. Recuperado de <https://www.cepal.org/es/publicaciones/43415-segundo-informe-anual-progreso-desafios-regionales-la-agenda-2030-desarrollo>

- CEPAL (Comisión Económica para América Latina y el Caribe) (2021). *Temas estadísticos de la CEPAL*. Publicación de las Naciones Unidas. Recuperado de <https://www.cepal.org/es/taxonomy/term/8351>
- Cesium (s.f.). *Globos 3D y mapas 2D en un navegador*. Recuperado el 10 de marzo de 2024 de [https://live.osgeo.org/es/overview/cesium\\_overview.html](https://live.osgeo.org/es/overview/cesium_overview.html)
- Constitución de la República del Ecuador. 449 Registro Oficial 1 (2008). [www.lexis.com.ec](http://www.lexis.com.ec)
- Cuadrado, J. & Horna, E. (13 de junio de 2022), *Interpolación espacial y estructuras espaciales*. Recuperado el 09 de febrero de 2024 de [https://rstudio-pubs-static.s3.amazonaws.com/914016\\_c42185770eb14e59b3d848cf326d3e19.html](https://rstudio-pubs-static.s3.amazonaws.com/914016_c42185770eb14e59b3d848cf326d3e19.html)  
[https://rstudio-pubs-static.s3.amazonaws.com/914016\\_c42185770eb14e59b3d848cf326d3e19.html](https://rstudio-pubs-static.s3.amazonaws.com/914016_c42185770eb14e59b3d848cf326d3e19.html)
- DANE Departamento Administrativo Nacional de Estadística - Colombia (s.f.). *Geovisores*. Recuperado el 27 de febrero de 2024 de <https://geoportal.dane.gov.co/acerca-del-geoportal/acerca/#gsc.tab=0>
- Dávila A. (s.f.). La cartografía temática. Gestión de estudios temáticos. Recuperado de [https://www.geoportalligm.gob.ec/portal/wp-content/uploads/filebase/art%C3%ADculos\\_t%C3%A9cnicos/cartografia-tematica.pdf](https://www.geoportalligm.gob.ec/portal/wp-content/uploads/filebase/art%C3%ADculos_t%C3%A9cnicos/cartografia-tematica.pdf)
- De la Rosa, E. (2007). Estudio de las posibilidades del Software existente para la Visualización Científica [Trabajo de tesis]. *Universidad Central "Marta Abreu"*.
- Delgado, J. (2016). Gestión urbana en el contexto del desarrollo local. *Vision Gerencial*. (274-287). Recuperado <https://www.redalyc.org/journal/4655/465552407002/465552407002.pdf>
- Diccionario SIG de Esri Support. (s.f.). *Geaocodificación*. Recuperado el 09 de febrero de 2024 de <https://support.esri.com/es-es/gis-dictionary/geoprocessing>
- Diccionario SIG de Esri Support. (s.f.). *Geoprocesamiento*. Recuperado el 09 de febrero de 2024 de <https://support.esri.com/es-es/gis-dictionary/geoprocessing>
- Discoli, C; et al., San Juan G., Martini, I., Ferrayo, C. Dicroce, L., Barbero, D. & Esparza J. (2010). Metodología para la evaluación de la calidad de vida urbana. *Bitácora*, 17(2) . (Universidad Nacional de Colombia.95-112). Recuperado de <https://revistas.unal.edu.co/index.php/bitacora/article/view/18895/19786>
- Domínguez, D.; & Gómez, H. (2016). Implementación de un geovisor de mapas para la visualización e identificación de amenaza por movimiento de masa e inundación, prueba piloto del barrio trece de noviembre en el municipio de Medellín [Trabajo de tesisTesis de especialización]. *Universidad de Manizales*.
- Dongee Tutoriales (s.f.). *Datos estructurados: Qué son, ventajas y ejemplos*. Recuperado el 01 de febrero de 2024 de <https://www.dongee.com/tutoriales/datos-estructurados>
- Energy 5, (2023). *El papel de los datos en la planificación urbana energéticamente eficiente*. Recuperado el 01 de febrero de 2024 de <https://energy5.com/es/el-papel-de-los-datos-en-la-planificacion-urbana-energeticamente-eficiente>
- EOS Data Analytics. (2022). *¿Qué Es El Análisis Espacial?*. Recuperado el 15 de febrero de 2024 de <https://eos.com/es/blog/analisis-espacial>

- Escobar, A. (2023). Diagnóstico urbano: hacia una metodología analítica, sintética y cartográfica. *Revista De La Facultad De Arquitectura De La Universidad Autónoma De Nuevo León*. 17(26). (87-102). Recuperado de [https://www.researchgate.net/publication/371901144\\_Diagnosis\\_urbana\\_hacia\\_una\\_metodologia\\_analitica\\_sintetica\\_y\\_cartografica](https://www.researchgate.net/publication/371901144_Diagnosis_urbana_hacia_una_metodologia_analitica_sintetica_y_cartografica)
- eSmartcity.es (07 de marzo de 2024). *El gemelo digital de Denia monitoriza datos turísticos para mejorar la planificación, gestión y promoción del destino*. Recuperado el 08 de marzo de 2024 de <https://www.esmartcity.es/2024/03/07/gemelo-digital-denia-monitoriza-datos-turisticos-mejorar-planificacion-gestion-promocion-destino#:~:text=promoci%C3%B3n%20del%20destino-,El%20gemelo%20digital%20de%20Denia%20monitoriza%20datos%20tur%C3%ADsticos%20para%20mejorar,gesti%C3%B3n%20y%20promoci%C3%B3n%20del%20destino&text=La%20ciudad%20de%20Denia%2C%20en,en%203D%20de%20manera%20interactiva.>
- Esri Environmental Systems Research Institute (s.f.). *ArcGIS Field Maps*. Recuperado el 10 de marzo de 2024 de <https://www.esri.com/es-es/arcgis/products/arcgis-field-maps/overview>
- Esri Environmental Systems Research Institute (s.f.). *Visores*. Recuperado el 15 de febrero de 2024 de <https://geoapps.esri.co/directoriogis/visores.html>
- Estadística aplicada, (s.f.). *Estadística espacial. Análisis de datos espaciales*. Recuperado el 09 de febrero de 2024 de <https://www.dedatosadecisiones.com/blog/portfolio-items/spatial-statistics>
- Euskadi – Departamento de gobernanza pública y autogobierno del gobierno Vasco (s.f.). *Navegadores Web*. Recuperado el 03 de marzo de 2024 de <https://www.euskadi.eus/navegadores-web/web01-a2wz/es>
- Fallas, J. (2012). Geoprosesamiento de Geodatos a Geoinformación. <https://docplayer.es/2870842-Datos-y-geodatos-jorge-falla-gamboa-geoinformacion-a-su-alcance.html>
- Franco, R. (2016). Geoportales y visores geográficos en Colombia. *Universidad Distrital Francisco José de Caldas*. Recuperado de [https://mixdyr.files.wordpress.com/2016/03/rodolfo-franco-geoportales-y-visores-geograficos-en-colombia\\_v1-61.pdf](https://mixdyr.files.wordpress.com/2016/03/rodolfo-franco-geoportales-y-visores-geograficos-en-colombia_v1-61.pdf)
- Fuenzalida, M., Buzai, G.D., Jiménez, A. & García de Luna, A. (2015). Geografía, geotecnología y análisis espacial: tendencias, métodos y aplicaciones. *Editorial Triángulo*. Santiago de Chile. Recuperado de [https://ve.scielo.org/scielo.php?script=sci\\_arttext&pid=S1012-70892016000100010](https://ve.scielo.org/scielo.php?script=sci_arttext&pid=S1012-70892016000100010)
- García, M. (s.f.). *Recursos educacionales para la ingeniería topográfica*. Recuperado el 07 de febrero de 2024 de <http://pdi.topografia.upm.es/mab/tematica/htmls/inicial.html>
- Gómez, I. (27 de julio de 2020). *¿Qué son los Sensores Remotos?*. Recuperado el 15 de febrero de 2024 de <https://ecoscript.org/quesonlossensoresremotos>
- Gómez, J., Patiño J., Duque J.C. & Passos S. (s.f.). Hacia un futuro más sostenible a través del modelado, planificación y control del crecimiento urbano basado en datos. *Universidad EAFIT*. Recuperado de [https://www.rise-group.org/wp-content/uploads/2021/01/briefing\\_1.pdf](https://www.rise-group.org/wp-content/uploads/2021/01/briefing_1.pdf)
- Heavi.AI, (s.f.). *Data Integration*. Recuperado el 12 de febrero de 2024 de <https://www.heavy.ai/technical-glossary/data-integration>
- IBM. (s.f.). *¿Qué son los datos geoespaciales?*. Recuperado el 12 de febrero de 2024 de <https://www.ibm.com/mx-es/topics/geospatial-data>

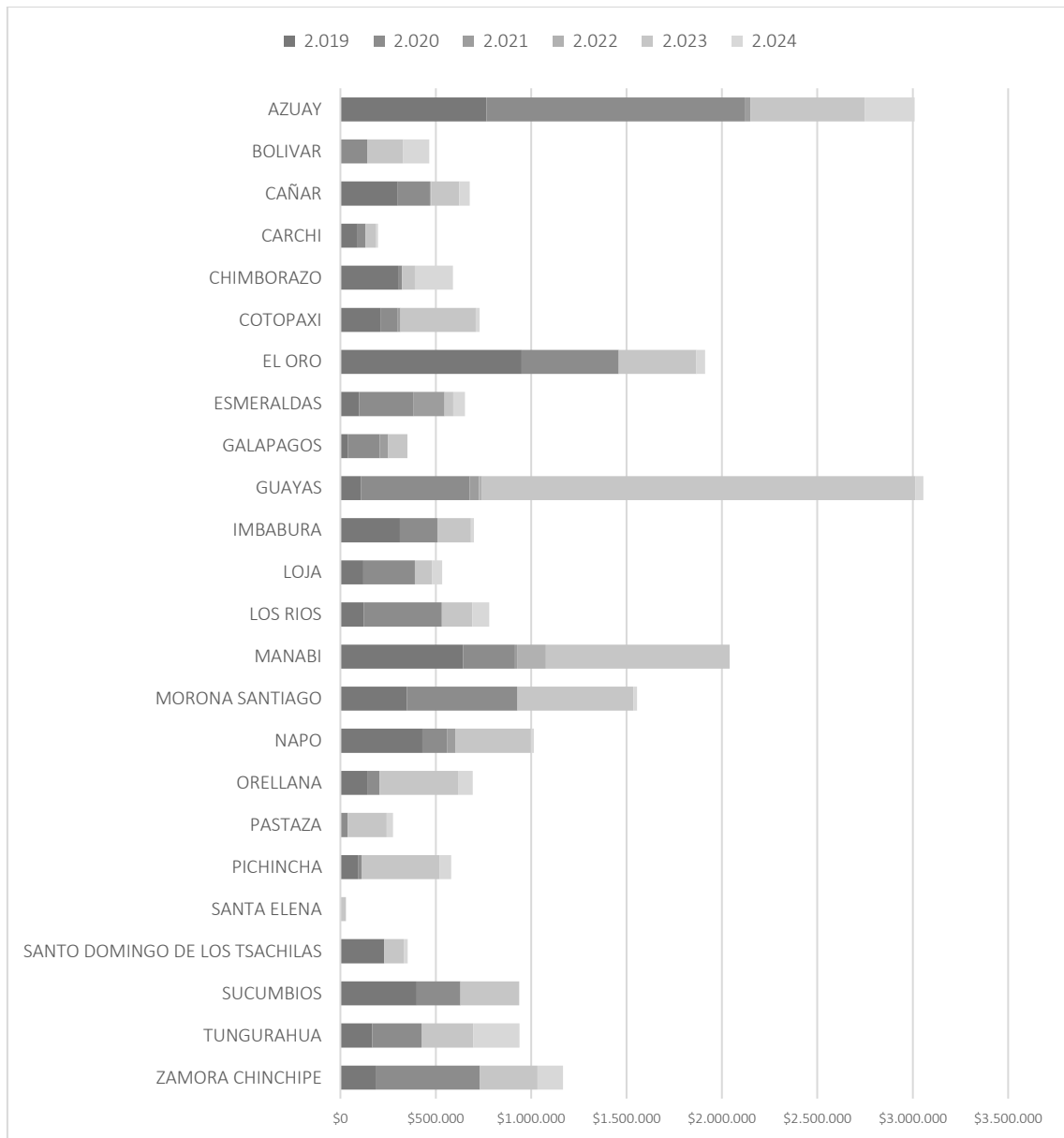
- IGN Instituto geográfico nacional de España (2015). Técnicas de representación cartográfica (simbología) de datos temáticos. sistema Sistema de información del atlas nacional de España. Recuperado de [https://www.ign.es/resources/docs/IGNCnig/tecnicas\\_de\\_representacion\\_ane.pdf](https://www.ign.es/resources/docs/IGNCnig/tecnicas_de_representacion_ane.pdf)
- IIRSA Iniciativa para la integración de la infraestructura regional suramericana, (2009). Metodología de Evaluación Ambiental y Social con Enfoque Estratégico – EASE – IIRSA. Recuperado de [https://www.iirsa.org/admin\\_iirsa\\_web/uploads/documents/ease\\_metodologia\\_iirsa.pdf](https://www.iirsa.org/admin_iirsa_web/uploads/documents/ease_metodologia_iirsa.pdf)
- INEGI Sistema Nacional de Información estadística y geografía de México, (s.f.). *Análisis geoespacial experimental*. Recuperado el 09 de febrero de 2024 de <https://www.inegi.org.mx/investigacion/analisis>
- Instituto Nacional de Estadísticas Censos. (2022). Censo de población y Vivienda (CPV). Ecuador.
- Jiménez, J. & Durango, G. (2021). Diagnóstico y planificación del espacio público urbano. La participación de los ciudadanos usuarios. *Bitácora* 31. (2). (257-281). Recuperado de <https://revistas.unal.edu.co/index.php/bitacora/article/view/86738/79043>
- La marina plaza. (7 de octubre de 2021). *El mapa de las alturas de todos los edificios de Dénia, Xàbia y Calp: así de expansivo ha sido el hormigón en la comarca*. Recuperado el 03 de marzo de 2024 de <https://lamarinaplaza.com/2021/10/07/el-mapa-de-las-alturas-de-todos-los-edificios-de-denia-xabia-y-calp-asi-de-expansivo-ha-sido-el-hormigon-en-la-comarca>
- Lemma, M. (2019). Gestión municipal y planificación urbana en Córdoba, Argentina (1983-2011). *Revista Brasileira de Gestão Urbana (Brazilian Journal of Urban Management)*. 9(3), (474-486). Recuperado de <https://www.scielo.br/j/urbe/a/4D4KL6k68GCpxw8hLMSs4sf/abstract/?lang=es>
- López, D. & Torres, A (s.f.). ¿Cuáles son los componentes del dato espacial? *Centro Público de Investigación CONACYT*.
- López, N. (2022). Implementación de un análisis espacial para la reestructuración de rutas de transporte público rural en el municipio de Chía [Trabajo de Tesis de maestría]. *Universidad de Manizales*.
- Minicurso: Estadística Geoespacial con R (Sesión 1)*. Sociedad Chilena de Estadística - Stephanie Orellana (Director). (2022). [Video]. YouTube.
- Morales, M. & Maturana, F. (2019). Análisis de patrones espaciales en la expansión urbana de ciudades intermedias. El caso de San Fernando, Chile. *Cuadernos de Vivienda y Urbanismo*, 12(24). (1-20). Recuperado de <https://dialnet.unirioja.es/servlet/articulo?codigo=7300676doi.org/10.11144/Javeriana.cvu12-24.apee>
- Mujica, C. (2021). Simulación de la expansión urbana mediante Tecnologías de Información Geográfica. *Universidad Nacional de Mar del Plata*. (47-63). Recuperado de <https://librosfaudd.mdp.edu.ar/EbooksFaudd/catalog/download/IHAM02/56/765-1?inline=1>
- Narváez, R., León, F. & Rubio, M. (2016). 87 años de generación cartográfica en el Ecuador, información y comunicación. *6to. Simposio Iberoamericano de Historia y Cartografía*. Recuperado de [https://www.researchgate.net/publication/303376420\\_87\\_anos\\_de\\_Generacion\\_Cartografica\\_en\\_el\\_Ecuador\\_Informacion\\_y\\_Comunicacion](https://www.researchgate.net/publication/303376420_87_anos_de_Generacion_Cartografica_en_el_Ecuador_Informacion_y_Comunicacion)
- Navas, G. & Prieto, P. (2011). Geoportales en el Ecuador. *LA GRANJA. Revista de Ciencias de la Vida*. Vol. 14. (58-64). Recuperado de [https://www.researchgate.net/publication/303376420\\_87\\_anos\\_de\\_Generacion\\_Cartografica\\_en\\_el\\_Ecuador\\_Informacion\\_y\\_Comunicacion](https://www.researchgate.net/publication/303376420_87_anos_de_Generacion_Cartografica_en_el_Ecuador_Informacion_y_Comunicacion)

- NNUU, Departamento de Asuntos Económicos y Sociales (2018). *Qué pasa y dónde: un nuevo marco de información geoespacial integrado.*, Recuperado el 01 de febrero de 2024 de <https://www.un.org/es/desa/ggim-committee-8th-session>
- Ojeda, J., Cuevas, P., Francoso, J., Pérez, J. & Campos, A. (2015). Geoportales y geovisores web: Un nuevo entorno colaborativo para la producción, acceso y difusión de la información geográfica. *Universidad de Zaragoza*. Recuperado de [https://congresoage.unizar.es/eBook/trabajos/081\\_Ojeda%20Zujar.pdf](https://congresoage.unizar.es/eBook/trabajos/081_Ojeda%20Zujar.pdf)
- Oliva, J. & Torres, E. (2024). Gestión pública y la georreferenciación de los proyectos de inversión. *Revista de Climatología*. Vol. 24. (1242-1249). Recuperado de <https://rclimatol.eu/2024/02/27/gestion-publica-y-la-georreferenciacion-de-los-proyectos-de-inversion>
- Olmeda-Gómez, C. (2004). Visualización de la información. *Universidad Carlos III de Madrid*. 23 (3). (213-219). Recuperado de [https://www.researchgate.net/publication/263848938\\_Visualizacion\\_de\\_informacion](https://www.researchgate.net/publication/263848938_Visualizacion_de_informacion)
- ONU - Mohammed (s.f.). *Los datos precisos y representativos pueden ayudar a hallar soluciones para el desarrollo sostenible*. Recuperado el 09 de febrero de 2024 de <https://www.un.org/es/desa/deaths-can-be-avoided-with-better-data>
- Ornés, S. (2009). El urbanismo, la planificación urbana y el ordenamiento territorial desde la perspectiva del derecho urbanístico venezolano. *Universidad Central de Venezuela. Politeia*. 32 (42). (197-225). Recuperado de [http://saber.ucv.ve/ojs/index.php/rev\\_pol/article/view/2866](http://saber.ucv.ve/ojs/index.php/rev_pol/article/view/2866)
- PARIS-21, (2021). Guía sobre la integración de datos geoespaciales en las estadísticas oficiales. Recuperado de [https://paris21.org/sites/default/files/2021-12/Geospatial\\_ES.pdf](https://paris21.org/sites/default/files/2021-12/Geospatial_ES.pdf)<https://www.paris21.org/our-impact>
- Pineda, A., Caro Méndez, C. & Cipagauta Muñoz, F. (2015). Diseño y desarrollo de un visor web geográfico para la gestión del inventario predial del municipio de Almaguer – Cauca [Tesis de Especialización]. *Universidad Distrital Francisco José de Caldas – Instituto Geográfico Agustín Codazzi*. Bogotá.
- QuestionPro (s.f.). *Geomarketing: Qué es, usos y ejemplos*. Recuperado el 12 de febrero de 2024 de <https://www.questionpro.com/blog/es/geomarketing>
- Rodríguez, A. & Loren, M. (2022). Emociones, afectos y experiencias en la caracterización urbano-arquitectónica. El apego al lugar en los viajes de la memoria. *ZARCH* 19. (70-87). Recuperado de <https://papiro.unizar.es/ojs/index.php/zarch/article/view/7245>
- Sagredo, F. & Maximiliano, H. (2003). *Elementos clave y perspectivas prácticas de la gestión urbana*. Publicación de las Naciones Unidas. Recuperado de <https://www.cepal.org/es/publicaciones/5774-elementos-clave-perspectivas-practicas-la-gestion-urbana>
- Salto, L., & Hidalgo, M. (2020). Participación ciudadana en la construcción de planes de ordenamiento territorial. Caso Samborombón. *Universidad de Buenos Aires. AREA*. 26 (1). (1-16). Recuperado de <https://area.fadu.uba.ar/area-2601/saltos-hidalgo2601>
- Sánchez, R. (2021). *Los datos espaciales y la inteligencia artificial como aliados para combatir la pobreza*. Recuperado el 01 de febrero de 2024 de <https://blogs.iadb.org/conocimientoabierto/es/los-datos-espaciales-para-combatir-la-pobreza>

- Serrano, D. (s.f.). *Pasos para crea una aplicación Web GIS profesional*. Recuperado el 15 de marzo de 2024 de <https://www.cursosgis.com/pasos-para-crea-una-aplicacion-webgis-profesional>
- Servicio Nacional de Contratación Pública (2024). Búsqueda de Procesos de Contratación. Recuperado el 09 de febrero de 2024 de <https://www.compraspublicas.gob.ec/ProcesoContratacion/compras/PC/buscarProceso.cpe?sg=1>
- Somarribas, L. (2011). Hacia una geografía de redes: un nuevo paradigma de análisis espacial alternativo al enfoque regional. *Universidad Nacional Autónoma de Costa Rica Revista grográfica de América Central*. 1(41). (1-34). Recuperado de <https://www.revistas.una.ac.cr/index.php/geografica/article/view/1702>
- Space Syntax – Urban Analytics & Design (s.f.). *Qué es space syntax*. Recuperado el 12 de febrero de 2024 de <https://sintaxisespacial.com/acerca-de-space-syntax>
- Swarco (s.f.). *La gestión del tráfico: definición*. Recuperado el 12 de febrero de 2024 de <https://www.swarco.com/es/soluciones/gestion-del-trafico>
- Tableau (s.f.). *Las ventajas y beneficios de una buena visualización de datos*. Recuperado el 08 de febrero de 2024 de <https://www.tableau.com/es-mx/learn/articles/data-visualization>
- Techinfo (s.f.). *Modelado de superficies*. Recuperado el 06 de marzo de 2024 de <https://techinfo.wiki/modelado-de-superficie>
- Toalombo., Toalombo, O., Ballestero, F., Hernández, C. & Ruiz, J. (2024). Visualización de Datos Educativos y Sociales con Python: Herramientas para Decisiones Informadas Herramientas Informadas. *Editorial Investigativa Latinoamericana (SciELA)*. Ecuador.
- UIT Secretaría General de la Unión Internacional de Telecomunicaciones (s.f.). *Geoespacial*. Recuperado el 12 de febrero de 2024 de <https://www.itu.int/es/mediacentre/backgrounders/Pages/geospatial.aspx>
- Valenzuela, L. & Talavera, R. (2015). Entornos de movilidad peatonal: una revisión de enfoques, factores y condicionantes. *Universidad de Granada.EURE*. 41. (5-27). Recuperado de [https://www.scielo.cl/scielo.php?script=sci\\_arttext&pid=S0250-71612015000300001](https://www.scielo.cl/scielo.php?script=sci_arttext&pid=S0250-71612015000300001)
- Vallejo P. (s.f.). *GeoWE: plataforma GIS libre para crear y editar tus propios mapas en la web*. Recuperado el 15 de marzo de 2024 de <https://mappinggis.com/2019/01/geowe-plataforma-gis-libre>
- Villalobos, (2023). El gobierno electrónico y su eficacia en la mejora de los servicios públicos: revisión sistemática. *Revista Latinoamericana de ciencias sociales y humanidades*. 4 (1). (1077-1087). Recuperado de <https://latam.redilat.org/index.php/lt/article/view/319>

**ANEXO 1: PROCESOS DE CONTRATACIÓN DE PDOTs (May 2019 – Feb 2024)**

Montos de contratación de PDOTs por provincia (May 2019 – Feb 2024)



Procesos de contratación de PDOTs por GAD (May 2019 – Feb 2024)

PROVINCIA / CANTÓN / PARROQUIA RURAL	AÑO						Total general
	2019	2020	2021	2022	2023	2024	
PROVINCIA		4		1	3		8
CANTÓN	44	40	5	1	61	9	160
PARROQUIA RURAL	134	195	16	5	158	56	564
<b>Total general</b>	<b>178</b>	<b>239</b>	<b>21</b>	<b>7</b>	<b>222</b>	<b>65</b>	<b>732</b>

Base de datos de contrataciones de PDOTs (May 2019 – Feb 2024)

NO	CÓDIGO	ENTIDAD CONTRATANTE	OBJETO DEL PROCESO	ESTADO DEL PROCESO	PRESUPUESTO REFERENCIAL TOTAL(SIN IVA)	FECHA DE PUBLICACIÓN	PROVINCIA	CANTÓN	
1	<a href="#">CDC-001-GADPRI-2019</a>	GOBIERNO DESCENTRALIZADO RURAL DE IZAMBA	AUTONOMO PARROQUIAL	ACTUALIZACIÓN DEL PLAN DE DESARROLLO Y ORDENAMIENTO TERRITORIAL DE LA PARROQUIA IZAMBA, CANTÓN AMBATO.	Finalizada	\$22,343.00	13/11/2019 10:00	TUNGURAHUA	AMBATO
2	<a href="#">CDC-GAD-MC-004-2019</a>	GOBIERNO MUNICIPAL DE CUYABENO	AUTONOMO MUNICIPAL DEL CANTÓN ALAUSI	CONSULTORIA PARA REALIZAR LA ACTUALIZACIÓN DEL PLAN DE DESARROLLO Y ORDENAMIENTO TERRITORIAL DEL GOBIERNO AUTÓNOMO DESCENTRALIZADO MUNICIPAL DE CUYABENO.	Ejecución de Contrato	\$64,208.50	31/10/2019 12:30	SUCUMBIOS	CUYABENO
3	<a href="#">CDC-GADMCA-06-2019</a>	GOBIERNO DESCENTRALIZADO MUNICIPAL DEL CANTÓN ALAUSI	AUTONOMO MUNICIPAL DEL CANTÓN ALAUSI	CONTRATACION DE UNA CONSULTORIA PARA LA ACTUALIZACION DEL PLAN DE DESARROLLO Y ORDENAMIENTO TERRITORIAL DEL GAD MUNICIPAL DEL CANTON ALAUSI	Desierta	\$62,500.00	7/11/2019 17:00	CHIMBORAZO	ALAUSI
4	<a href="#">CDC-GADMCGP-2019-005</a>	GOBIERNO DESCENTRALIZADO MUNICIPAL DEL CANTÓN GONZALO PIZARRO	AUTÓNOMO MUNICIPAL DEL CANTÓN GONZALO PIZARRO	ACTUALIZACIÓN DEL PLAN DE DESARROLLO Y ORDENAMIENTO TERRITORIAL DEL CANTÓN GONZALO PIZARRO	Desierta	\$43,029.27	30/10/2019 15:00	SUCUMBIOS	GONZALO PIZARRO
5	<a href="#">CDC-GADMUCU-0002-2019</a>	Municipio de Urdaneta		ACTUALIZACIÓN DEL PLAN DE DESARROLLO Y ORDENAMIENTO TERRITORIAL DEL CANTÓN URDANETA	Finalizada	\$35,000.00	31/10/2019 12:00	LOS RIOS	URDANETA
6	<a href="#">CDC GADMMP-007-2019</a>	GOBIERNO DESCENTRALIZADO MUNICIPAL DE PAQUISHA	AUTONOMO MUNICIPAL DE PAQUISHA	ACTUALIZACIÓN DEL PLAN DE DESARROLLO Y ORDENAMIENTO TERRITORIAL Y FORMULACIÓN DEL PLAN DE USO Y GESTIÓN DEL SUELO (PUGS), DEL CANTÓN PAQUISHA	Finalizada	\$53,539.88	12/11/2019 20:00	ZAMORA CHINCHIPE	PAQUISHA
7	<a href="#">CDC-GADPRA-02-2019</a>	GOBIERNO DESCENTRALIZADO RURAL DE ABAÑIN	AUTONOMO PARROQUIAL	Actualización del Plan de Desarrollo y Ordenamiento Territorial de la parroquia Abañin	Ejecución de Contrato	\$23,500.00	6/11/2019 9:00	EL ORO	ZARUMA
8	<a href="#">CDC-GADPRPA-002-2019</a>	GOBIERNO DESCENTRALIZADO RURAL PABLO ARENAS	AUTÓNOMO PARROQUIAL	ACTUALIZACIÓN EL PLAN DE DESARROLLO Y ORDENAMIENTO TERRITORIAL DE LA PARROQUIA PABLO ARENAS, CANTÓN URUCUQUI	Adjudicado - Registro de Contratos	\$10,000.00	6/11/2019 16:00	IMBABURA	SAN MIGUEL DE URUCUQUI
9	<a href="#">CDC-GADPRPSF-03-2019</a>	JUNTA PARROQUIAL EL PLAYON		ACTUALIZACIÓN DEL PLAN DE DESARROLLO Y ORDENAMIENTO TERRITORIAL DE LA PARROQUIA EL PLAYON DE SAN FRANCISCO.	Esperar Acuerdo	\$19,500.00	14/11/2019 19:00	SUCUMBIOS	SUCUMBIOS
10	<a href="#">CDC-GADPRSB-01-2019</a>	GOBIERNO DESCENTRALIZADO RURAL DE SAN BLAS	AUTÓNOMO PARROQUIAL	ACTUALIZACIÓN DEL PLAN DE DESARROLLO Y ORDENAMIENTO TERRITORIAL DE PARROQUIA RURAL SAN BLAS, CANTÓN SAN MIGUEL DE URUCUQUÍ, PROVINCIA DE IMBABURA	Finalizada	\$13,392.86	6/11/2019 10:00	IMBABURA	SAN MIGUEL DE URUCUQUI
11	<a href="#">CDC-GADPRT-004-2019</a>	GOBIERNO DESCENTRALIZADO RURAL DE EL TINGO	AUTONOMO PARROQUIAL	CONTRATACIÓN DE CONSULTORIA PARA LA ACTUALIZACIÓN DEL PDOT DEL GADPRT	Finalizada	\$24,996.56	6/11/2019 20:00	COTOPAXI	PUJILI
12	<a href="#">CDC-GADSRF-001-2019</a>	GOBIERNO DESCENTRALIZADO RURAL SANTA ROSA DE FLANDES	AUTONOMO PARROQUIAL	ACTUALIZACIÓN DEL PLAN DE DESARROLLO Y ORDENAMIENTO TERRITORIAL DEL GOBIERNO AUTÓNOMO DESCENTRALIZADO PARROQUIAL DE SANTA ROSA DE FLANDES DEL CANTÓN NARANJAL PROVINCIA DEL GUAYAS	Adjudicado - Registro de Contratos	\$17,000.00	6/11/2019 9:00	GUAYAS	NARANJAL
13	<a href="#">CDC-MANCOMME-003-2019</a>	MANCOMUNIDAD LAS MELIPONAS		ACTUALIZACIÓN DEL PLAN DE DESARROLLO Y ORDENAMIENTO TERRITORIAL DE LOS GOBIERNOS AUTÓNOMOS DESCENTRALIZADOS PARROQUIALES DE VICENTINO, CIANO Y EL ARENAL PERTENECIENTES A LA MANCOMUNIDAD LAS MELIPONAS DEL CANTÓN PUYANGO PROVINCIA DE LOJA.	Adjudicado - Registro de Contratos	\$17,600.81	7/11/2019 9:00	LOJA	PUYANGO
14	<a href="#">CDD-GPC-2019-001</a>	GOBIERNO DESCENTRALIZADO RURAL DE COTUNDO	AUTONOMO PARROQUIAL	ACTUALIZACIÓN DEL PLAN DE DESARROLLO Y ORDENAMIENTO TERRITORIAL 2019-2023	Desierta	\$26,818.60	7/11/2019 18:00	NAPO	ARCHIDONA
15	<a href="#">GADPRCH-CDC-02-2019</a>	GOBIERNO DESCENTRALIZADO RURAL DE CHURA	AUTONOMO PARROQUIAL	ACTUALIZACION DEL PDOT GAD PAROQUIAL CHURA	Adjudicado - Registro de Contratos	\$17,857.14	11/11/2019 9:00	ESMERALDAS	QUININDE
16	<a href="#">GADPRMCD-05-01-2019</a>	JUNTA PARROQUIAL DE MALIMPIA		ACTUALIZACION DEL PLAN DE DESARROLLO Y ORDENAMIENTO TERRITORIAL DE LA PARROQUIA MALIMPIA - CANTON QUININDE - PROVINCIA ESMERALDAS 2019-2023 (PDOT)	Adjudicado - Registro de Contratos	\$18,000.00	28/10/2019 9:00	ESMERALDAS	QUININDE
17	<a href="#">GADPRM-CDC-06-2019</a>	JUNTA PARROQUIAL DE MALIMPIA		FISCALIZACION DE LA ACTUALIZACION DEL PLAN DE DESARROLLO Y ORDENAMIENTO TERRITORIAL DE LA PARROQUIA MALIMPIA CANTON QUININDE PROVINCIA DE ESMERALDAS 2019-2023 PDOT	Desierta	\$1,080.00	8/11/2019 9:00	ESMERALDAS	QUININDE
18	<a href="#">GADPRT-CD-001-2019</a>	GOBIERNO DESCENTRALIZADO RURAL TALAG	AUTONOMO PARROQUIAL	-Actualizar el Plan de Desarrollo y Ordenamiento Territorial de la Parroquia Talag, según la normativa legal vigente en el País, de manera participativa y en coordinación con el GAD parroquial y sus presupuestos tanto en su gestión como sus ingresos propios.	Cancelado	\$25,000.00	29/10/2019 17:30	NAPO	TENA
19	<a href="#">GADPRT-CD-002-2019</a>	GOBIERNO DESCENTRALIZADO RURAL TALAG	AUTONOMO PARROQUIAL	-Actualizar el Plan de Desarrollo y Ordenamiento Territorial de la Parroquia Talag, según la normativa legal vigente en el País, de manera participativa y en coordinación con el GAD parroquial y sus presupuestos tanto en su gestión como sus ingresos propios.	Finalizada	\$25,000.00	30/10/2019 13:00	NAPO	TENA
20	<a href="#">LCC-GADMEG-001-2019</a>	GOBIERNO DESCENTRALIZADO MUNICIPAL DE EL GUABO	AUTONOMO MUNICIPAL DE EL GUABO	ACTUALIZACION DEL PLAN DE DESARROLLO Y ORDENAMIENTO TERRITORIAL Y DIAGNOSTICO BASE DEL USO Y GESTION DEL SUELO DEL CANTÓN EL GUABO, PROVINCIA DE EL ORO	Ejecución de Contrato	\$134,841.55	7/11/2019 18:00	EL ORO	EL GUABO
21	50455	GOBIERNO DESCENTRALIZADO RURAL DE LA VICTORIA	AUTONOMO PARROQUIAL	ACTUALIZACIÓN DEL PLAN DE DESARROLLO Y ORDENAMIENTO TERRITORIAL DEL GOBIERNO PARROQUIAL RURAL DE LA VICTORIA PERTENECIENTE AL CANTÓN PUJILÍ	Finalizada	\$22,300.00	28/10/2019 9:00	COTOPAXI	PUJILI
22	<a href="#">CCD-GADPRSLP-001-201</a>	GOBIERNO DESCENTRALIZADO RURAL DE LA PARROQUIA DE SANTA LUCIA DE LAS PEÑAS	AUTONOMO PARROQUIAL	ACTUALIZACIÓN DEL PLAN DE DESARROLLO Y ORDENAMIENTO TERRITORIAL DEL GOBIERNO AUTÓNOMO DESCENTRALIZADO RURAL DE LA PARROQUIA DE SANTA LUCIA DE LAS PEÑAS	Desierta	\$11,500.00	8/10/2019 17:00	ESMERALDAS	ELOY ALFARO
23	<a href="#">CCD-GPRS-001-2019</a>	JUNTA PARROQUIAL DE SALINAS		ACTUALIZACIÓN DEL PLAN DE DESARROLLO Y ORDENAMIENTO TERRITORIAL DEL GOBIERNO AUTÓNOMO DESCENTRALIZADO PARROQUIAL RURAL SANTA CATALINA DE SALINAS, CANTÓN IBARRA, PROVINCIA DE IMBABURA	Ejecución de Contrato	\$10,000.00	21/10/2019 16:00	IMBABURA	IBARRA
24	<a href="#">CDC-GADMUCU-0001-2019</a>	Municipio de Urdaneta		ACTUALIZACIÓN DEL PLAN DE DESARROLLO Y ORDENAMIENTO TERRITORIAL DEL CANTÓN URDANETA	Desierta	\$35,000.00	28/10/2019 8:00	LOS RIOS	URDANETA
25	<a href="#">CDC-GADMSF-002-2019</a>	GOBIERNO DESCENTRALIZADO MUNICIPAL DE SAN FERNANDO	AUTONOMO MUNICIPAL DE SAN FERNANDO	ACTUALIZACION DEL PLAN DE DESARROLLO Y OREDENAMIENTO TERRITORIAL PDOT Y LA ELABORACION DEL PLAN DE USO Y GESTION DE SUELO PUGS DEL CANTON SAN FERNANDO, PROVINCIA DEL AZUAY	Finalizada	\$70,900.00	2/10/2019 14:00	AZUAY	SAN FERNANDO
26	<a href="#">CDC-GADPLCV-03-2019</a>	Junta Parroquial Luis Cordero Vega		Disponer del estudio de "ACTUALIZACIÓN DEL PLAN DE DESARROLLO Y ORDENAMIENTO TERRITORIAL PDOT DE LA PARROQUIA LUIS CORDERO VEGA, CANTÓN GUALACEO, PROVINCIA DEL AZUAY", de conformidad al marco normativo nacional vigente.	Desierta	\$17,240.00	8/10/2019 12:00	AZUAY	GUALACEO

NO	CÓDIGO	ENTIDAD CONTRATANTE	OBJETO DEL PROCESO	ESTADO DEL PROCESO	PRESUPUESTO REFERENCIAL TOTAL(SIN IVA)	FECHA DE PUBLICACIÓN	PROVINCIA	CANTÓN	
27	<a href="#">CDC-GADPLCV-04-2019</a>	Junta Parroquial Luis Cordero Vega	Este procedimiento precontractual tiene como propósito seleccionar a la oferta de origen ecuatoriano de mejor costo, en los términos del numeral 19 del artículo 6 de la LOSNCP, para la Disponer del estudio de "ACTUALIZACIÓN DEL PLAN DE DESARROLLO Y ORDENAMIENTO TERRITORIAL PDOT DE LA PARROQUIA LUIS CORDERO VEGA, CANTÓN GUALACEO, PROVINCIA DEL AZUAY"...	Desierta	\$17,240.00	15/10/2019 8:00	AZUAY	GUALACEO	
28	<a href="#">CDC-GADPLCV-05-2019</a>	Junta Parroquial Luis Cordero Vega	Este procedimiento precontractual tiene como propósito seleccionar a la oferta de origen ecuatoriano de mejor costo, en los términos del numeral 19 del artículo 6 de la LOSNCP, para la Disponer del estudio de "ACTUALIZACIÓN DEL PLAN DE DESARROLLO Y ORDENAMIENTO TERRITORIAL PDOT DE LA PARROQUIA LUIS CORDERO VEGA, CANTÓN GUALACEO, PROVINCIA DEL AZUAY"	Finalizada	\$17,240.00	25/10/2019 9:00	AZUAY	GUALACEO	
29	<a href="#">CDC-GADPPC-2019-001</a>	GOBIERNO DESCENTRALIZADO RURAL EL PORVENIR DEL CARMEN	AUTONOMO PARROQUIAL	ACTUALIZACIÓN/ELABORACIÓN DEL PLAN DE DESARROLLO Y ORDENAMIENTO TERRITORIAL DEL GOBIERNO PARROQUIAL RURAL EL PORVENIR DEL CARMEN PERTENECIENTE AL CANTÓN PALANDA.	Cancelado	\$17,857.14	22/10/2019 10:30	ZAMORA CHINCHIPE	PALANDA
30	<a href="#">CDC-GADPRA-01-2019</a>	GOBIERNO DESCENTRALIZADO RURAL DE ABAÑIN	AUTONOMO PARROQUIAL	Actualización del Plan de Desarrollo y Ordenamiento Territorial de la parroquia Abañin	Desierta	\$23,500.00	24/10/2019 9:00	EL ORO	ZARUMA
31	<a href="#">CDC-GADPV-002-2019</a>	GOBIERNO DESCENTRALIZADO VICHE	AUTONOMO PARROQUIAL	FISCALIZACION PARA LA ACTUALIZACION DEL PDOT DEL GAD PARROQUIAL VICHE	Finalizada	\$1,080.00	8/10/2019 9:15	ESMERALDAS	QUININDE
32	<a href="#">CDC-GMJ-DPDT-4-2019</a>	GOBIERNO DESCENTRALIZADO CANTON JIPIJAPA	AUTONOMO MUNICIPAL DEL CANTON JIPIJAPA	ACTUALIZACIÓN DEL PLAN DE ORDENAMIENTO TERRITORIAL DEL CANTÓN JIPIJAPA	Desierta	\$49,107.14	15/10/2019 17:00	MANABI	JIPIJAPA
33	<a href="#">CDC-MANCUME-001-2019</a>	MANCOMUNIDAD LAS MELIPONAS		ACTUALIZACIÓN DEL PLAN DE DESARROLLO Y ORDENAMIENTO TERRITORIAL DE LOS GOBIERNOS AUTÓNOMOS DESCENTRALIZADOS PARROQUIALES DE VICENTINO, CIANO Y EL ARENAL PERTENECIENTES A LA MANCOMUNIDAD LAS MELIPONAS DEL CANTON PUYANGO PROVINCIA DE LOJA	Desierta	\$17,600.81	28/10/2019 9:00	LOJA	PUYANGO
34	<a href="#">CDC-PT-001-2019</a>	JUNTA PARROQUIAL DE TONCHIGÜE		ACTUALIZACIÓN DEL PLAN DE DESARROLLO Y ORDENAMIENTO TERRITORIAL (PDOT) DEL GOBIERNO AUTÓNOMO DESCENTRALIZADO PARROQUIAL TONCHIGÜE	Adjudicado - Registro de Contratos	\$13,392.86	22/10/2019 8:00	ESMERALDAS	ATACAMES
35	<a href="#">CD-GADCH-2019-002</a>	JUNTA PARROQUIAL DE CHUGCHILAN		"CONTRATACIÓN DE UNA CONSULTORIA PARA LA ACTUALIZACIÓN DE LAS INSTANCIAS DE PARTICIPACIÓN CIUDADANA ASAMBLEA LOCAL CIUDADANA, CONSEJO LOCAL DE PLANIFICACIÓN, SISTEMA DE PARTICIPACIÓN CIUDADANA Y EL PLAN DE DESARROLLO Y ORDENAMIENTO TERRITORIAL DEL GOBIERNO AUTÓNOMO DESCENTRALIZADO PARROQUIAL RURAL CHUGCHILAN"	Desierta	\$18,000.00	21/10/2019 19:00	COTOPAXI	SIGCHOS
36	<a href="#">CLC-GAD-MB-001-2019</a>	GOBIERNO DESCENTRALIZADO BALSAS PROVINCIA DE EL ORO	AUTONOMO MUNICIPAL DE EL ORO	Elaboración de la Actualización del Plan de Desarrollo y Ordenamiento Territorial, Plan de Uso y Gestión del Suelo del Gobierno Autónomo Descentralizado Municipal de Balsas de la provincia de El Oro	Finalizada	\$96,265.19	3/10/2019 19:00	EL ORO	BALSAS
37	<a href="#">GADPGDP-CD-001-2019</a>	GOBIERNO DESCENTRALIZADO RURAL GONZALO DIAZ DE PINEDA	AUTONOMO PARROQUIAL	ACTUALIZACIÓN DEL PLAN DE ORDENAMIENTO TERRITORIAL DE LA PARROQUIAL GONZALO DIAZ DE PINEDA	Adjudicado - Registro de Contratos	\$24,000.00	22/10/2019 10:00	NAPO	EL CHACO
38	<a href="#">GADPRM-CDC-05-2019</a>	JUNTA PARROQUIAL DE MALIMPIA		ACTUALIZACIÓN DEL PLAN DE DESARROLLO Y ORDENAMIENTO TERRITORIAL DE LA PARROQUIA MALIMPIA - CANTON QUININDE - PROVINCIA ESMERALDAS 2019-2023 (PDOT)	Desierta	\$18,000.00	22/10/2019 19:00	ESMERALDAS	QUININDE
39	<a href="#">LCC-GADMANTA-01-19</a>	GOBIERNO DESCENTRALIZADO CANTON MANTA	AUTONOMO MUNICIPAL DEL CANTON MANTA	CONTRATACION DE LA ELABORACION DEL PLAN DE DESARROLLO Y ORDENAMIENTO TERRITORIAL DEL CANTON MANTA DEL 2019-2035	Ejecución de Contrato	\$350,000.00	21/10/2019 16:30	MANABI	MANTA
40	<a href="#">LCC-GADMICET-03-2019</a>	GOBIERNO DESCENTRALIZADO INTERCULTURAL EL TAMBO	AUTONOMO MUNICIPAL	ACTUALIZACIÓN DEL PLAN DE DESARROLLO Y ORDENAMIENTO TERRITORIAL Y FORMULACIÓN DEL PLAN DE USO Y GESTIÓN DEL SUELO	Finalizada	\$80,000.00	22/10/2019 17:00	CAÑAR	EL TAMBO
41	<a href="#">CCD-GADPRPP-2019-001</a>	GOBIERNO DESCENTRALIZADO RURAL PLAN PILOTO	AUTÓNOMO PARROQUIAL	CONSULTORIA PARA LA ACTUALIZACIÓN DEL PLAN DE DESARROLLO Y ORDENAMIENTO TERRITORIAL DE LA PARROQUIA PLAN PILOTO	Desierta	\$20,000.00	19/8/2019 11:00	SANTO DOMINGO DE LOS TSACHILAS	LA CONCORDIA
42	<a href="#">CDC-003-GADIPCS-2019</a>	MUNICIPIO DE SUSCAL		ACTUALIZACIÓN DEL PLAN DE DESARROLLO Y ORDENAMIENTO TERRITORIAL, INCLUIDO EL PLAN DE USO Y GESTIÓN DEL SUELO DEL CANTÓN SUSCAL	Ejecución de Contrato	\$62,491.15	24/9/2019 17:00	CAÑAR	SUSCAL
43	<a href="#">CDC_GADPB-003-2019</a>	JUNTA PARROQUIAL DE BELLAVISTA		ACTUALIZACIÓN/ELABORACIÓN DEL PLAN DE DESARROLLO Y ORDENAMIENTO TERRITORIAL DEL GOBIERNO PARROQUIAL RURAL DE BELLAVISTA PERTENECIENTE AL CANTÓN ESPINDOLA	Finalizada	\$19,000.00	23/9/2019 11:00	LOJA	ESPINDOLA
44	<a href="#">CDC-GADPG-001-2019</a>	JUNTA PARROQUIAL DE GARZA REAL		Actualizar el Plan de Desarrollo y Ordenamiento Territorial de la Parroquia de Garzareal, según la normativa legal vigente en el País	Finalizada	\$13,110.61	20/8/2019 20:00	LOJA	ZAPOTILLO
45	<a href="#">CDC-GADPRMA-02-2019</a>	GOBIERNO DESCENTRALIZADO RURAL MARIANO ACOSTA	AUTÓNOMO PARROQUIAL	?CONSULTORIA PARA ?ACTUALIZAR EL PLAN DE DESARROLLO Y ORDENAMIENTO TERRITORIAL DE LA PARROQUIA MARIANO ACOSTA, CANTÓN PIMAMPIRO?, DE CONFORMIDAD AL MARCO NORMATIVO NACIONAL VIGENTE.	Cancelado	\$8,000.00	1/10/2019 12:00	IMBABURA	PIMAMPIRO
46	<a href="#">CDC-GADPRMA-03-2019</a>	GOBIERNO DESCENTRALIZADO RURAL MARIANO ACOSTA	AUTÓNOMO PARROQUIAL	"CONSULTORIA PARA ACTUALIZAR EL PLAN DE DESARROLLO Y ORDENAMIENTO TERRITORIAL DE LA PARROQUIA MARIANO ACOSTA, CANTÓN PIMAMPIRO", DE CONFORMIDAD AL MARCO NORMATIVO NACIONAL VIGENTE.	Desierta	\$8,000.00	2/10/2019 12:00	IMBABURA	PIMAMPIRO
47	<a href="#">CDC-GADPRMO-001-2019</a>	Junta Parroquial de Monte Olivo		Contar con un Plan de Desarrollo y Ordenamiento Territorial de la parroquia Monte Olivo actualizado participativamente bajo los mandatos establecidos en la Constitución de la República, las leyes rectoras de la planificación, el Plan Toda Una Vida, la Estrategia Territorial Nacional y enmarcado en la realidad territorial de Monte Olivo.	Desierta	\$20,535.71	30/8/2019 11:00	CARCHI	BOLIVAR
48	<a href="#">CDC-GADPRMO-002-2019</a>	Junta Parroquial de Monte Olivo		ACTUALIZACIÓN PLAN DE DESARROLLO Y ORDENAMIENTO TERRITORIAL DE LA PARROQUIA MONTE OLIVO	Finalizada	\$20,535.71	18/9/2019 12:00	CARCHI	BOLIVAR
49	<a href="#">CDC-GADPRP-002-2019</a>	GOBIERNO DESCENTRALIZADO PUMPUENTSA	AUTONOMO PARROQUIAL DE PUMPUENTSA	Actualización del Plan de Desarrollo y Ordenamiento Territorial de la Parroquia Pumpuentsa	Adjudicado - Registro de Contratos	\$47,000.00	10/6/2019 13:00	MORONA SANTIAGO	TAISHA
50	<a href="#">CDC-GADPRPA-001-2019</a>	GOBIERNO DESCENTRALIZADO RURAL DE PANACOCOA	AUTONOMO PARROQUIAL	ACTUALIZACIÓN DEL PLAN DE DESARROLLO Y ORDENAMIENTO TERRITORIAL PERTENECIENTE A LA PARROQUIA DE PAÑACOCOA 2019 – 2023	Finalizada	\$35,000.00	16/9/2019 15:00	SUCUMBOS	SHUSHUFINDI

NO	CÓDIGO	ENTIDAD CONTRATANTE	OBJETO DEL PROCESO	ESTADO DEL PROCESO	PRESUPUESTO REFERENCIAL TOTAL(SIN IVA)	FECHA DE PUBLICACIÓN	PROVINCIA	CANTÓN
51	<a href="#">CDC-GADPRRF-001-2019</a>	GOBIERNO DESCENTRALIZADO RURAL ROSA FLORIDA	AUTONOMO PARROQUIAL	ACTUALIZACIÓN DEL PLAN DE DESARROLLO Y ORDENAMIENTO TERRITORIAL PERTENECIENTE A LA PARROQUIA DE ROSA FLORIDA 2019 – 2023	Finalizada	\$19,642.86	13/9/2019 10:00	SUCUMBIOS SUCUMBIOS
52	<a href="#">CDC-GADPRSFN-01-2019</a>	GOBIERNO DESCENTRALIZADO RURAL SAN FRANCISCO DE NATABUELA	AUTONOMO PARROQUIAL	ACTUALIZACIÓN DEL PLAN DE DESARROLLO Y ORDENAMIENTO TERRITORIAL DE LA PARROQUIA RURAL SAN FRANCISCO DE NATABUELA, CANTÓN ANTONIO ANTE, PROVINCIA DE IMBABURA	Finalizada	\$14,285.71	18/9/2019 10:00	IMBABURA ANTONIO ANTE
53	<a href="#">CDC-GADPRT-001-2019</a>	GOBIERNO DESCENTRALIZADO RURAL TARACOA	AUTONOMO PARROQUIAL	CONSULTORIA PARA LA ACTUALIZACION Y COMPLEMENTACION DEL PLAN DE DESARROLLO Y ORDENAMIENTO TERRITORIAL DEL GADPR TARACOA	Ejecución de Contratos	\$23,800.00	23/9/2019 20:00	ORELLANA FRANCISCO ORELLANA DE
54	<a href="#">CDC-GADR-2019-003</a>	MUNICIPIO DE ROCAFUERTE		CONSULTORÍA PARA LA ASISTENCIA TÉCNICA PARA ACTUALIZACIÓN DEL PLAN DE DESARROLLO Y ORDENAMIENTO TERRITORIAL DEL CANTÓN ROCAFUERTE, 2019-2023	Ejecución de Contratos	\$12,000.00	26/9/2019 19:00	MANABI ROCAFUERTE
55	<a href="#">CD-GADCH-2019-001</a>	JUNTA PARROQUIAL DE CHUGCHILAN		CONTRATACIÓN DE UNA CONSULTORIA PARA LA ACTUALIZACION DE LAS INSTANCIAS DE PARTICIPACIÓN CIUDADANA ASAMBLEA LOCAL CIUDADANA, CONSEJO LOCAL DE PLANIFICACIÓN, SISTEMA DE PARTICIPACIÓN CIUDADANA Y EL PLAN DE DESARROLLO Y ORDENAMIENTO TERRITORIAL DEL GOBIERNO AUTÓNOMO DESCENTRALIZADO PARROQUIAL RURAL CHUGCHILAN	Desierta	\$18,000.00	13/9/2019 9:00	COTOPAXI SIGCHOS
56	<a href="#">CCD-GADPRJM-001-2020</a>	GOBIERNO DESCENTRALIZADO DE LA PARROQUIA JESUS MARIA	AUTONOMO PARROQUIAL	CONSULTORIA PARA LA ACTUALIZACION DEL PLAN DE ORDENAMIENTO TERRITORIAL DEL GOBIERNO PARROQUIAL RURAL JESÚS MARÍA - CANTON NARANJAL PROVINCIA DEL GUAYAS	Finalizada	\$24,000.00	20/3/2020 12:00	GUAYAS NARANJAL
57	<a href="#">CDO22020GA-DPSW</a>	GOBIERNO PARROQUIAL DE SAN JACINTO DE WAKAMBEIS	DE SAN WAKAMBEIS	ACTUALIZACIÓN DEL PLAN DE DESARROLLO ORDENAMIENTO TERRITORIAL DEL GAD PARROQUIAL DE SAN JACINTO DE WAKAMBEIS	Adjudicado - Registro de Contratos	\$15,000.00	6/4/2020 12:00	MORONA SANTIAGO SAN JUAN BOSCO
58	<a href="#">CDC012020G-ADPRT</a>	GOBIERNO DESCENTRALIZADO RURAL DE TAYUZA	AUTONOMO PARROQUIAL	Actualización del Plan de Desarrollo y Ordenamiento Territorial del Gobierno Autónomo Descentralizado Parroquial Rural de Tayuza	Adjudicado - Registro de Contratos	\$17,857.14	13/3/2020 9:00	MORONA SANTIAGO SANTIAGO
59	<a href="#">CDC012020G-ADPW</a>	GOBIERNO PARROQUIAL DE SAN JACINTO DE WAKAMBEIS	DE SAN WAKAMBEIS	Actualización del Plan de Desarrollo y Ordenamiento Territorial del Gobierno Autónomo Descentralizado Parroquial de San Jacinto de Wakambeis	Desierta	\$15,000.00	20/3/2020 12:00	MORONA SANTIAGO SAN JUAN BOSCO
60	<a href="#">CDC-FPDOT-GADPCH-001</a>	JUNTA PARROQUIAL DE CHANTACO		OBJETO DE LA CONTRATACION. Contratar los servicios Profesionales, técnicos y especializados de un consultor/a para que realice la "FISCALIZACION PARA LA ACTUALIZACIÓN DEL "PLAN DE DESARROLLO Y ORDENAMIENTO TERRITORIAL DEL GOBIERNO AUTÓNOMO DESCENTRALIZADO PARROQUIAL DE CHANTACO, CANTÓN Y PROVINCIA DE LOJA." 2019-2023., de conformidad al marco normativo nacional vigente. Hacer cumplir y controlar a	Adjudicado - Registro de Contratos	\$1,620.00	23/3/2020 17:00	LOJA LOJA
61	<a href="#">CDC-GADMS-001-2020</a>	GOBIERNO DESCENTRALIZADO MUNICIPAL DE SUCUMBIOS	AUTONOMO MUNICIPAL DE SUCUMBIOS	ACTUALIZACIÓN DEL PLAN DE DESARROLLO Y ORDENAMIENTO TERRITORIAL DEL CANTÓN SUCUMBIOS	Ejecución de Contratos	\$18,000.00	27/4/2020 12:00	SUCUMBIOS SUCUMBIOS
62	<a href="#">CDC-GADPCH-0004-2020</a>	JUNTA PARROQUIAL DE CHARAPOTO		TERMINOS DE REFERENCIA PARA CONTRATACION DE LA ACTUALIZACIÓN DEL PLAN DE DESARROLLO Y ORDENAMIENTO TERRITORIAL (PDyOT) DE LA PARROQUIA RURAL DE CHARAPOTO DEL CANTÓN SUCRE, PROVINCIA DE MANABI	Adjudicado - Registro de Contratos	\$30,000.00	17/3/2020 14:00	MANABI SUCRE
63	<a href="#">CDC-GADPJ-002A-2020</a>	GOBIERNO DESCENTRALIZADO RURAL DE JIMBURA	AUTONOMO PARROQUIAL	FISCALIZACIÓN DE LA ACTUALIZACIÓN DEL PLAN DE DESARROLLO Y ORDENAMIENTO TERRITORIAL DEL GOBIERNO AUTÓNOMO DESCENTRALIZADO DE LA PARROQUIA RURAL DE JIMBURA, CANTÓN ESPINDOLA, PROVINCIA DE LOJA	Finalizada	\$1,339.29	11/3/2020 16:30	LOJA ESPINDOLA
64	<a href="#">CDC-GADPRBC-003-2020</a>	GOBIERNO DESCENTRALIZADO RURAL DE BAÑOS	AUTONOMO PARROQUIAL	ACTUALIZACIÓN DEL PLAN DE DESARROLLO Y ORDENAMIENTO TERRITORIAL DEL GOBIERNO AUTONOMO DESCENTRALIZADO	Ejecución de Contratos	\$27,175.89	16/3/2020 14:00	AZUAY CUENCA
65	<a href="#">CDC-GADPRC-007-2020</a>	GOBIERNO DESCENTRALIZADO RURAL DE CARACOL	AUTONOMO PARROQUIAL GADP RURAL CARACOL	ACTUALIZACIÓN DEL PLAN DE DESARROLLO Y ORDENAMIENTO TERRITORIAL DE LA PARROQUIA CARACOL, CANTÓN BABAHOYO EN LA PROVINCIA DE LOS RÍOS	Adjudicado - Registro de Contratos	\$22,000.00	16/3/2020 10:00	LOS RIOS BABAHOYO
66	<a href="#">CDC-GADPRS-003-2020</a>	GOBIERNO DESCENTRALIZADO RURAL DE SANTIAGO	AUTONOMO PARROQUIAL	ACTUALIZACION DEL PDOT DE LA PARROQUIA RURAL DE SANTIAGO	Finalizada	\$10,714.29	12/3/2020 14:00	BOLIVAR SAN MIGUEL
67	<a href="#">CDC-GADPRSR-002-2020</a>	Junta Parroquial Santa Rosa		ACTUALIZACIÓN DEL PLAN DE DESARROLLO Y ORDENAMIENTO TERRITORIAL DEL GOBIERNO AUTÓNOMO DESCENTRALIZADO PARROQUIAL RURAL DE SANTA ROSA PARA LOS AÑOS 2020 - 2024	Ejecución de Contratos	\$20,000.00	26/3/2020 18:00	GALAPAGOS SANTA CRUZ
68	<a href="#">CDC-GADPRSS-01-2020</a>	GOBIERNO DESCENTRALIZADO RURAL DE SAN SEBASTIAN	AUTONOMO PARROQUIAL	ACTUALIZACIÓN DEL PLAN DE DESARROLLO Y ORDENAMIENTO TERRITORIAL DEL GOBIERNO AUTÓNOMO DESCENTRALIZADO PARROQUIAL RURAL DE SAN SEBASTIÁN DE CONFORMIDAD AL MARCO NORMATIVO NACIONAL VIGENTE	Desierta	\$7,410.72	8/4/2020 11:30	BOLIVAR CHIMBO
69	<a href="#">CDC-GADPRTA-001-2020</a>	GOBIERNO DESCENTRALIZADO RURAL DE TAURA	AUTONOMO PARROQUIAL	CONSULTORIA ESPECIALIZADA PARA LA ACTUALIZACION DEL PDOT PLAN DE ORDENAMIENTO TERRITORIAL DEL GOBIERNO PARROQUIAL RURAL DE TAURA - CANTON NARANJAL PROVINCIA DEL GUAYAS	Adjudicado - Registro de Contratos	\$25,000.00	13/3/2020 9:00	GUAYAS NARANJAL
70	<a href="#">CDC-GADPSII-2020-001</a>	GOBIERNO DESCENTRALIZADO RURAL SAN JUAN DE ILLUMAN	AUTONOMO PARROQUIAL	CONSULTORIA ACTUALIZACION PDOT	Ejecución de Contratos	\$7,142.86	5/5/2020 13:00	IMBABURA OTAVALO
71	<a href="#">CDC-GADPRSS-02-2020</a>	GOBIERNO DESCENTRALIZADO RURAL DE SAN SEBASTIAN	AUTONOMO PARROQUIAL	ACTUALIZACIÓN DEL PLAN DE DESARROLLO Y ORDENAMIENTO TERRITORIAL DEL GOBIERNO AUTÓNOMO DESCENTRALIZADO PARROQUIAL RURAL DE SAN SEBASTIÁN DE CONFORMIDAD AL MARCO NORMATIVO NACIONAL VIGENTE	Ejecución de Contratos	\$7,410.71	20/4/2020 13:00	BOLIVAR CHIMBO
72	<a href="#">CDC-GADTURI-002-2020</a>	GOBIERNO DESCENTRALIZADO RURAL DE TURI	AUTONOMO PARROQUIAL	LA CONTRATACIÓN DE LOS SERVICIOS DE CONSULTORÍA PARA LA ACTUALIZACIÓN DEL PLAN DE DESARROLLO Y ORDENAMIENTO TERRITORIAL DE LA PARROQUIA TURI, PERTENECIENTE AL CANTÓN CUENCA, PROVINCIA DEL AZUAY	Finalizada	\$28,000.00	13/5/2020 14:00	AZUAY CUENCA
73	<a href="#">GAD-PRSL-002-2020</a>	GOBIERNO DESCENTRALIZADO RURAL DE SAN LORENZO	AUTONOMO PARROQUIAL	ACTUALIZACIÓN DEL PDOT DE LA PARROQUIA RURAL DE SAN LORENZO	Finalizada	\$9,375.00	6/4/2020 11:00	BOLIVAR GUARANDA
74	<a href="#">LCC-GADPZCH-002-2020</a>	GOBIERNO DESCENTRALIZADO PROVINCIAL DE ZAMORA CHINCHIPE	AUTONOMO PROVINCIAL DE ZAMORA CHINCHIPE	Contratación de los servicios de consultoría para la "Actualización del Plan de Desarrollo y Ordenamiento Territorial de la Provincia de Zamora Chinchipe".	Desierta	\$119,061.33	2/4/2020 18:00	ZAMORA CHINCHIPE ZAMORA
75	<a href="#">LCC-GMSO-002-2020</a>	GOBIERNO DESCENTRALIZADO MUNICIPAL DEL CANTON SEVILLA DE ORO	AUTONOMO MUNICIPAL DEL CANTON SEVILLA DE ORO	ACTUALIZACIÓN DEL PLAN DE DESARROLLO Y ORDENAMIENTO TERRITORIAL Y ELABORACIÓN DEL PLAN DE USO Y GESTIÓN DEL SUELO DEL CANTÓN SEVILLA DE ORO PROVINCIA DEL AZUAY	Adjudicado - Registro de Contratos	\$80,000.00	15/4/2020 14:00	AZUAY SEVILLA DE ORO

NO	CÓDIGO	ENTIDAD CONTRATANTE	OBJETO DEL PROCESO	ESTADO DEL PROCESO	PRESUPUESTO REFERENCIAL TOTAL(SIN IVA)	FECHA DE PUBLICACIÓN	PROVINCIA	CANTÓN	
76	<a href="#">CCD-GADCC-002-2020</a>	GOBIERNO DESCENTRALIZADO DE LA PARROQUIA RURAL CARLOS CONCHA	AUTONOMO PARROQUIAL	ACTUALIZACIÓN DEL PLAN DE DESARROLLO Y ORDENAMIENTO TERRITORIAL DEL GOBIERNO AUTÓNOMO DESCENTRALIZADO PARROQUIAL RURAL CARLOS CONCHA TORRES	Desierta	\$10,000.00	5/3/2020 17:30	ESMERALDAS	ESMERALDAS
77	<a href="#">CDC-001-GADMA-2020</a>	GOBIERNO MUNICIPAL DE ARCHIDONA	AUTÓNOMO PARROQUIAL	ACTUALIZACIÓN DEL PLAN DE DESARROLLO Y ORDENAMIENTO TERRITORIAL PDOT Y LA FORMULACION DE GUÍAS PARA LA INCORPORACION DE PLANES PARCIALES EN LA PLANIFICACIÓN DEL CANTÓN ARCHIDONA, PROVINCIA DE NAPO	Finalizada	\$61,571.43	10/3/2020 20:00	NAPO	ARCHIDONA
78	<a href="#">CDC012020G ADPPA</a>	GOBIERNO DESCENTRALIZADO RURAL DE PAN DE AZÚCAR	AUTÓNOMO PARROQUIAL	Actualización del Plan de Desarrollo y Ordenamiento Territorial del Gobierno Autónomo Descentralizado Parroquial Pan de Azucar	Adjudicado - Registro de Contratos	\$13,392.86	2/3/2020 12:00	MORONA SANTIAGO	SAN JUAN BOSCO
79	<a href="#">CDC-GAD-JBA-001-2020</a>	GOBIERNO DESCENTRALIZADO RURAL JUAN BAUTISTA AGUIRRE	AUTONOMO PARROQUIAL	FORMULACIÓN Y ACTUALIZACIÓN DEL PLAN DE DESARROLLO Y ORDENAMIENTO TERRITORIAL DEL GOBIERNO PARROQUIAL RURAL JUAN BAUTISTA AGUIRRE 2020-2025	Adjudicado - Registro de Contratos	\$23,214.29	10/3/2020 9:00	GUAYAS	DAULE
80	<a href="#">CDC-GADPA-2020-001</a>	JUNTA PARROQUIAL DE APUELA	AUTONOMO PARROQUIAL	ACTUALIZACIÓN DEL PLAN DE DESARROLLO Y ORDENAMIENTO TERRITORIAL DE LA PARROQUIA RURAL DE APUELA	Finalizada	\$10,000.00	28/2/2020 13:00	IMBABURA	COTACACHI
81	<a href="#">CDC-GADPC-001-2020</a>	JUNTA PARROQUIAL DE PUERTO CAYO	AUTONOMO PARROQUIAL	CONSULTORIA PARA LA ACTUALIZACION Y ELABORACION DEL PLAN DE DESARROLLO Y ORDENAMIENTO TERRITORIAL DEL GOBIERNO PARROQUIAL RURAL DE PUERTO CAYO DE LA PROVINCIA DE MANABI, CANTON JIPIJAPA, PARROQUIA PUERTO CAYO	Finalizada	\$24,744.98	4/3/2020 10:00	MANABI	JIPIJAPA
82	<a href="#">CDC-GADPFC-001-2020</a>	GOBIERNO DESCENTRALIZADO RURAL DE FEBRES CORDERO	AUTONOMO PARROQUIAL	ACTUALIZACIÓN DEL PLAN DE DESARROLLO Y ORDENAMIENTO TERRITORIAL DE LA PARROQUIA FEBRES CORDERO, CANTÓN BABAHOYO PROVINCIA DE LOS RÍOS	Adjudicado - Registro de Contratos	\$20,000.00	3/3/2020 17:00	LOS RIOS	BABAHOYO
83	<a href="#">CDC-GADPJ-002-2020</a>	GOBIERNO DESCENTRALIZADO RURAL DE JIMBURA	AUTONOMO PARROQUIAL	FISCALIZACIÓN DE LA ACTUALIZACIÓN DEL PLAN DE DESARROLLO Y ORDENAMIENTO TERRITORIAL DEL GOBIERNO AUTÓNOMO DESCENTRALIZADO DE LA PARROQUIA RURAL DE JIMBURA, CANTÓN ESPINDOLA, PROVINCIA DE LOJA.	Desierta	\$1,339.29	2/3/2020 17:30	LOJA	ESPINDOLA
84	<a href="#">CDC-GADPRC-004-2020</a>	GOBIERNO DESCENTRALIZADO RURAL DE CARACOL	AUTONOMO PARROQUIAL	ACTUALIZACIÓN DEL PLAN DE DESARROLLO Y ORDENAMIENTO TERRITORIAL DE LA PARROQUIA CARACOL, CANTÓN BABAHOYO PROVINCIA DE LOS RÍOS	Desierta	\$22,000.00	10/3/2020 12:00	LOS RIOS	BABAHOYO
85	<a href="#">CDC-GADPRN-002-2020</a>	GOBIERNO DESCENTRALIZADO RURAL DE NAZON	AUTONOMO PARROQUIAL	Contratar los servicios profesionales, técnicos y especializados de Consultoría para la Fiscalización a la actualización del Plan de Desarrollo y Ordenamiento Territorial del Gobierno parroquial rural de Nazón, de conformidad al marco normativo nacional vigente.	Finalizada	\$1,300.00	4/3/2020 9:30	CAÑAR	BIBLIAN
86	<a href="#">CDC-GADPRSV-001-2020</a>	GOBIERNO DESCENTRALIZADO RURAL DE SAN VICENTE	AUTONOMO PARROQUIAL	ACTUALIZACIÓN DEL PLAN DE DESARROLLO PARROQUIAL RURAL DE SAN VICENTE	Ejecución de Contrato	\$11,937.12	4/3/2020 8:00	BOLIVAR	SAN MIGUEL
87	<a href="#">CDC-GAD-PT-003-2020</a>	GOBIERNO DESCENTRALIZADO PARROQUIAL DE TARQUI	AUTONOMO PARROQUIAL	ACTUALIZACION DEL PDOT DE LA PARROQUIA TARQUI	Finalizada	\$26,785.71	4/3/2020 19:30	AZUAY	CUENCA
88	<a href="#">CDC-GADPVV-01-2020</a>	GOBIERNO DESCENTRALIZADO VALLE DE LA VIRGEN	AUTONOMO PARROQUIAL	ACTUALIZACION DEL PLAN DE DESARROLLO Y ORDENAMIENTO TERRITORIAL DE LA PARROQUIA VALLE DE LA VIRGEN.	En Recepción	\$22,700.00	2/3/2020 20:00	GUAYAS	PEDRO CARBO
89	<a href="#">CDC-GADSHAGLLI-2020</a>	Junta Parroquial de Shaglli	AUTONOMO PARROQUIAL	CONTRATACIÓN DE LA CONSULTORIA PARA LA ACTUALIZACION DEL PLAN DE DESARROLLO Y ORDENAMIENTO TERRITORIAL DEL GOBIERNO AUTONOMO DESCENTRALIZADO PARROQUIAL RURAL DE SHAGLLI.	Ejecución de Contrato	\$16,071.43	11/3/2020 15:00	AZUAY	SANTA ISABEL
90	<a href="#">CDC-GADSR-001-2020</a>	GOBIERNO DESCENTRALIZADO SAN RAFAEL DE SHARUG	AUTONOMO PARROQUIAL	Contratar los servicios profesionales, técnicos y especializados de un consultor/a para que se encargue de "Elaborar la Actualización del Plan de Desarrollo y Ordenamiento Territorial del Gobierno Autónomo Descentralizado de la parroquia SAN RAFAEL DE SHARUG, de conformidad al marco normativo nacional vigente"	Adjudicado - Registro de Contratos	\$30,000.00	4/3/2020 14:00	AZUAY	PUCARA
91	<a href="#">GADPRS-001-2020</a>	GOBIERNO DESCENTRALIZADO RURAL DE SAN LORENZO	AUTONOMO PARROQUIAL	ACTUALIZACIÓN DEL PDOT DE LA PARROQUIA SAN LORENZO	Desierta	\$9,375.00	9/3/2020 18:30	BOLIVAR	GUARANDA
92	<a href="#">GADSV-CLC-001-2020</a>	Junta Parroquial San Vicente	AUTONOMO PARROQUIAL	ACTUALIZACIÓN DEL PLAN DE DESARROLLO Y ORDENAMIENTO TERRITORIAL (PDOT) DE LA PARROQUIA SAN VICENTE, PERTENECIENTE AL CANTÓN EL PAN, PROVINCIA DE AZUAY	Adjudicado - Registro de Contratos	\$20,000.00	9/3/2020 10:00	AZUAY	EL PAN
93	<a href="#">LCC-GADPZCH-001-2020</a>	GOBIERNO DESCENTRALIZADO ZAMORA CHINCHIPE	AUTONOMO PARROQUIAL	Contratación de los servicios de consultoría para la "Actualización del Plan de Desarrollo y Ordenamiento Territorial de la Provincia de Zamora Chinchipe".	Desierta	\$119,061.33	4/3/2020 19:00	ZAMORA CHINCHIPE	ZAMORA
94	<a href="#">PDOT-GADPRB-2020-03</a>	GOBIERNO DESCENTRALIZADO RURAL DE RIO BLANCO	AUTONOMO PARROQUIAL	"Actualizar / Elaborar el Plan de Desarrollo y Ordenamiento Territorial del Gobierno Autónomo Descentralizado Parroquial de Río Blanco"	En Recepción	\$17,857.14	6/3/2020 12:00	MORONA SANTIAGO	MORONA
95	<a href="#">RE-CDC-GADPEV0022020</a>	JUNTA PARROQUIAL EL VALLE	AUTONOMO PARROQUIAL	CONTRATACIÓN DE LOS SERVICIOS DE CONSULTORÍA PARA LA ACTUALIZACIÓN DEL PLAN DE DESARROLLO Y ORDENAMIENTO TERRITORIAL DE LA PARROQUIA DE EL VALLE, PERTENECIENTE AL CANTÓN CUENCA DE LA PROVINCIA DEL AZUAY	Ejecución de Contrato	\$42,700.00	2/3/2020 11:00	AZUAY	CUENCA
96	<a href="#">CCD-GADPRP-001-2020</a>	GOBIERNO DESCENTRALIZADO RURAL DE PANGUINTZA	AUTONOMO PARROQUIAL	"ACTUALIZACIÓN DEL PLAN DE DESARROLLO Y ORDENAMIENTO TERRITORIAL DE LA PARROQUIA RURAL DE PANGUINTZA, DEL CANTÓN CENTINELA DEL CÓNDOR, PROVINCIA DE ZAMORA CHINCHIPE.	Desierta	\$13,387.06	14/2/2020 8:00	ZAMORA CHINCHIPE	CENTINELA DEL CONDOR
97	<a href="#">CCD-GADPRP-002-2020</a>	GOBIERNO DESCENTRALIZADO RURAL DE PANGUINTZA	AUTONOMO PARROQUIAL	"ACTUALIZACIÓN DEL PLAN DE DESARROLLO Y ORDENAMIENTO TERRITORIAL DE LA PARROQUIA RURAL DE PANGUINTZA, DEL CANTÓN CENTINELA DEL CÓNDOR, PROVINCIA DE ZAMORA CHINCHIPE"	Finalizada	\$13,387.06	21/2/2020 13:00	ZAMORA CHINCHIPE	CENTINELA DEL CONDOR
98	<a href="#">CDC032020G ADA90</a>	GOBIERNO DESCENTRALIZADO ALSHI 9 DE OCTUBRE	AUTONOMO PARROQUIAL	Actualización del Plan de Desarrollo y Ordenamiento Territorial del Gobierno Autónomo Descentralizado Parroquial Rural de Alshi 9 de Octubre	Adjudicado - Registro de Contratos	\$13,392.86	21/2/2020 8:00	MORONA SANTIAGO	MORONA
99	<a href="#">CDC12020-GADPRC</a>	GOBIERNO DESCENTRALIZADO RURAL DE CUCHAENTZA	AUTONOMO PARROQUIAL	Actualización del Plan de Desarrollo y Ordenamiento Territorial del Gobierno Autónomo Descentralizado Parroquial Rural de Cuchaentza	Adjudicado - Registro de Contratos	\$20,000.00	27/2/2020 14:00	MORONA SANTIAGO	MORONA
100	<a href="#">CDC-GADMSFP-001-2020</a>	GOBIERNO DESCENTRALIZADO CANTON SAN PUEBLOVIEJO	AUTONOMO MUNICIPAL DEL FRANCISCO DE	ACTUALIZACIÓN DEL PLAN DE DESARROLLO Y ORDENAMIENTO TERRITORIAL Y EL PLAN DE USO Y GESTIÓN DEL SUELO DE GOBIERNO AUTÓNOMO DESCENTRALIZADO MUNICIPAL DE SAN FRANCISCO DE PUEBLOVIEJO	Adjudicado - Registro de Contratos	\$62,500.00	13/2/2020 17:00	LOS RIOS	PUEBLOVIEJO
101	<a href="#">CDC-GADP-A-003-2020</a>	GOBIERNO DESCENTRALIZADO ANGAMARCA	AUTONOMO PARROQUIAL DE	ACTUALIZACIÓN DEL PLAN DE DESARROLLO Y ORDENAMIENTO TERRITORIAL DEL GOBIERNO AUTÓNOMO DESCENTRALIZADO PARROQUIAL DE ANGAMARCA DE CONFORMIDAD AL MARCO NORMATIVO VIGENTE PARA EL PERIODO 2020 - 2024.	Finalizada	\$14,732.00	18/2/2020 9:30	COTOPAXI	PUJILI

NO	CÓDIGO	ENTIDAD CONTRATANTE	OBJETO DEL PROCESO	ESTADO DEL PROCESO	PRESUPUESTO REFERENCIAL TOTAL(SIN IVA)	FECHA DE PUBLICACIÓN	PROVINCIA	CANTÓN
102	<a href="#">CDC-GADPP-003-2020</a>	GOBIERNO DESCENTRALIZADO DE LA PARROQUIA PALMAS	CONTRATAR los servicios profesionales, técnicos y especializados de un consultor/a para que se encargue de "Elaborar la Actualización del Plan de Desarrollo y Ordenamiento Territorial del Gobierno Autónomo Descentralizado de la Parroquia PALMAS, de conformidad al marco normativo nacional vigente"	Finalizada	\$12,500.00	20/2/2020 18:00	AZUAY	SEVILLA DE ORO
103	<a href="#">CDC-GADPRBC-001-2020</a>	GOBIERNO DESCENTRALIZADO RURAL DE BAÑOS	ACTUALIZACIÓN DEL PLAN DE DESARROLLO Y ORDENAMIENTO TERRITORIAL DEL GOBIERNO AUTÓNOMO DESCENTRALIZADO PARROQUIAL RURAL DE BAÑOS DE CONFORMIDAD AL MARCO NORMATIVO VIGENTE"	Desierta	\$27,175.85	28/2/2020 10:00	AZUAY	CUENCA
104	<a href="#">CDC-GADPRCO-01-2020</a>	GOBIERNO DESCENTRALIZADO RURAL DE CORDONCILLO	CONTRATACION DE SERVICIO DE CONSULTORIA PARA LA ACTUALIZACION DEL PLAN DE DESARROLLO Y ORDENAMIENTO TERRITORIAL DE LA PARROQUIA CORDONCILLO, CANTON ATAHUALPA, PROVINCIA DE EL ORO	Adjudicado - Registro de Contratos	\$21,000.00	19/2/2020 9:00	EL ORO	ATAHUALPA
105	<a href="#">CDC-GADPRLE-01-2020</a>	GOBIERNO DESCENTRALIZADO RURAL LOS ENCUENTROS	ACTUALIZACIÓN DEL PLAN DE DESARROLLO Y ORDENAMIENTO TERRITORIAL DEL GOBIERNO AUTÓNOMO DESCENTRALIZADO PARROQUIAL RURAL LOS ENCUENTROS, CANTÓN YANTAZA, PROVINCIA DE ZAMORA CHINCHIPE	Desierta	\$17,857.14	19/2/2020 17:00	ZAMORA CHINCHIPE	YANTAZA (YANTAZA)
106	<a href="#">CDC-GADPRPL-001-2020</a>	JUNTA PARROQUIAL DE PUERTO LIBRE	ACTUALIZACIÓN DEL PLAN DE DESARROLLO Y ORDENAMIENTO TERRITORIAL DE LA PARROQUIA RURAL DE PUERTO LIBRE, CANTÓN GONZALO PIZARRO, PROVINCIA DE SUCUMBOS, CANTÓN GONZALO PIZARRO, PROVINCIA DE SUCUMBOS	Adjudicado - Registro de Contratos	\$21,000.00	13/2/2020 20:00	SUCUMBOS	GONZALO PIZARRO
107	<a href="#">CDC-GADPRS-0012020</a>	Junta Parroquial de Sinsao	ACTUALIZACIÓN DEL PLAN DE DESARROLLO Y ORDENAMIENTO PARROQUIAL DE SINSAO	Finalizada	\$18,000.00	17/2/2020 15:00	EL ORO	ZARUMA
108	<a href="#">CDC-GADPRS-001-2020</a>	GOBIERNO DESCENTRALIZADO RURAL DE SANTIAGO	ACTUALIZACIÓN DEL PLAN DE DESARROLLO Y ORDENAMIENTO TERRITORIAL DE LA PARROQUIA SANTIAGO	Desierta	\$10,714.29	17/2/2020 15:00	BOLIVAR	SAN MIGUEL
109	<a href="#">CDC-GADPRSA-004-2020</a>	GOBIERNO DESCENTRALIZADO RURAL DE SAN ANDRÉS CHINCHIPE	CONSULTORÍA PARA LA ACTUALIZACIÓN/ELABORACIÓN DEL PLAN DE DESARROLLO Y DE ORDENAMIENTO TERRITORIAL DEL GAD PARROQUIAL DE SAN ANDRÉS, CANTON CHINCHIPE, PROVINCIA DE ZAMORA CHINCHIPE	Desierta	\$13,392.86	28/2/2020 12:45	ZAMORA CHINCHIPE	CHINCHIPE
110	<a href="#">CDC-GADPRSLP-01-2020</a>	GOBIERNO DESCENTRALIZADO RURAL DE SAN LUIS DE PAMBIL	ACTUALIZACION DEL PLAN DE DESARROLLO Y ORDENAMIENTO TERRITORIAL DEL GOBIERNO AUTÓNOMO DESCENTRALIZADO PARROQUIAL RURAL DE SAN LUIS DE PAMBIL	Desierta	\$12,500.00	27/2/2020 18:00	BOLIVAR	GUARANDA
111	<a href="#">CDC-GADPSA-002-2020</a>	GOBIERNO DESCENTRALIZADO RURAL DE SELVA ALEGRE	CONSULTORIA PARA LA ACTUALIZACIÓN DEL PLAN DE DESARROLLO Y ORDENAMIENTO TERRITORIAL DE LA PARROQUIA RURAL DE SELVA ALEGRE	Ejecución de Contrato	\$10,000.00	21/2/2020 8:00	IMBABURA	OTAVALO
112	<a href="#">CDC-GADPSJM-001-2020</a>	GOBIERNO DESCENTRALIZADO PARROQUIAL SAN JOSE DE MORONA	ACTUALIZACIÓN DEL PLAN DE DESARROLLO Y ORDENAMIENTO TERRITORIAL DEL GOBIERNO AUTÓNOMO DESCENTRALIZADO PARROQUIAL DE SAN JOSE DE MORONA, SEGUN RESOLUCIÓN No. 003CTUGS2019	Adjudicado - Registro de Contratos	\$17,857.14	14/2/2020 8:00	MORONA SANTIAGO	TIWINTZA
113	<a href="#">CDC-GAD-PT-001-2020</a>	GOBIERNO DESCENTRALIZADO PARROQUIAL DE TARQUI	ACTUALIZACION DEL PLAN DE DESARROLLO Y ORDENAMIENTO TERRITORIAL DE LA PARROQUIA TARQUI	Desierta	\$26,785.71	14/2/2020 9:00	AZUAY	CUENCA
114	<a href="#">CD-GADPRS-001-2020</a>	JUNTA PARROQUIAL SARDINAS	-Elaborar la actualización del Plan de desarrollo y Ordenamiento Territorial (PDYOT) del Gobierno Autónomo Descentralizado Parroquial de Sardinas, de conformidad al marco legal nacional vigente, mediante las directrices y herramientas metodológicas generadas por la Secretaria Técnica Planifica Ecuador del Sistema Nacional Descentralizado de Planificación Participativa y en articulación con otros n	Adjudicado - Registro de Contratos	\$24,000.00	18/2/2020 18:00	NAPO	EL CHACO
115	<a href="#">LCC-GMMM-001-2020</a>	MUNICIPALIDAD DE MARIDUEÑA	CONTRATACION DEL ESTUDIO PARA LA IMPLEMENTACIÓN DEL PLAN DE DESARROLLO Y ORDENAMIENTO TERRITORIAL, PLAN DE USO Y GESTIÓN DEL SUELO, PLAN DE SEGURIDAD CIUDADANA Y PLAN DE GESTIÓN DE RIESGOS.	Ejecución de Contrato	\$85,000.00	18/2/2020 17:00	GUAYAS	CORONEL MARCELINO MARIDUEÑA
116	<a href="#">CDC-002-GADSJ-2020</a>	GOBIERNO DESCENTRALIZADO RURAL 5 DE JUNIO HUIMBI	CONSULTORIA ACTUALIZACION DEL PDOT DE LA PARROQUIA 5 DE JUNIO	Adjudicado - Registro de Contratos	\$22,000.00	12/2/2020 17:00	ESMERALDAS	SAN LORENZO
117	<a href="#">CDC-002-GADMPS-2020</a>	GOBIERNO MUNICIPAL DEL CANTON PABLO SEXTO	ACTUALIZACIÓN DEL PLAN DE DESARROLLO Y ORDENAMIENTO TERRITORIAL Y ELABORACIÓN DEL PLAN DE USO Y GESTIÓN DEL SUELO DEL CANTÓN PABLO SEXTO, PROVINCIA DE MORONA SANTIAGO	En Recepción	\$68,849.57	11/2/2020 16:00	MORONA SANTIAGO	PABLO SEXTO
118	<a href="#">CDC-003-2020-GADPR</a>	JUNTA PARROQUIAL DE RIVERA	ACTUALIZACION DEL PLAN DE DESARROLLO Y ORDENAMIENTO TERRITORIAL DE LA PARROQUIA RIVERA, PERTENECIENTE AL CANTON AZOGUES	Finalizada	\$16,500.00	10/2/2020 11:15	CAÑAR	AZOGUES
119	<a href="#">CDC012020GADPRC</a>	GOBIERNO DESCENTRALIZADO RURAL DE COPAL	Actualizar / Elaborar el Plan de Desarrollo y Ordenamiento Territorial del Gobierno Autónomo Descentralizado Parroquial de Copal	En Recepción	\$17,857.14	12/2/2020 15:00	MORONA SANTIAGO	SANTIAGO
120	<a href="#">CDC012020GADPSP</a>	Junta Parroquial de Santiago de Pananza	Actualización del Plan de Desarrollo y Ordenamiento Territorial del Gobierno Autónomo Descentralizado Parroquial Rural de Santiago de Pananza	Adjudicado - Registro de Contratos	\$15,000.00	13/2/2020 14:00	MORONA SANTIAGO	SAN JUAN BOSCO
121	<a href="#">CDC012020GADRCH</a>	JUNTA PARROQUIAL DE CHUPIANZA	Actualizar / Elaborar el Plan de Desarrollo y Ordenamiento Territorial del Gobierno Autónomo Descentralizado Parroquial de CHUPIANZA"	Ejecución de Contrato	\$17,857.14	12/2/2020 16:00	MORONA SANTIAGO	SANTIAGO
122	<a href="#">CDC022020GADA90</a>	GOBIERNO DESCENTRALIZADO PARROQUIAL DE ALSHI 9 DE OCTUBRE	Actualización del Plan de Desarrollo y Ordenamiento Territorial del Gobierno Autónomo Descentralizado Parroquial Rural de Alshi 9 de Octubre	Desierta	\$13,392.86	12/2/2020 20:00	MORONA SANTIAGO	MORONA
123	<a href="#">CDC-GADCUELLAJE-001</a>	JUNTA PARROQUIAL 6 DE JULIO DE CUELLAJE	Actualizar el Plan de Desarrollo y Ordenamiento Territorial de la Parroquia 6 de Julio de Cuellaje, a fin de que el Gobierno Autónomo Descentralizado Parroquial mediante un proceso participativo e incluyente disponga de un instrumento idóneo para la toma de decisiones, encaminadas a la consecución del Buen Vivir de los ciudadanos y ciudadanas de la parroquia.	En Recepción	\$15,000.00	10/2/2020 8:00	IMBABURA	COTACACHI
124	<a href="#">CDC-GADMCH.001-2020</a>	GOBIERNO DESCENTRALIZADO MUNICIPAL DE CHORDELEG	Actualización del Plan de Desarrollo y Ordenamiento Territorial del cantón Chordeleg y sus parroquias la Unión, San Martín de Puzhio, Delegsol	Desierta	\$62,999.52	6/2/2020 20:00	AZUAY	CHORDELEG
125	<a href="#">CDC-GADMCH.002-2020</a>	GOBIERNO DESCENTRALIZADO MUNICIPAL DE CHORDELEG	Actualización del Plan de Desarrollo y Ordenamiento Territorial del cantón Chordeleg y sus parroquias la Unión, San Martín de Puzhio, Delegsol.	Adjudicado - Registro de Contratos	\$62,999.52	13/2/2020 16:00	AZUAY	CHORDELEG
126	<a href="#">CDC-GADP-A-002-2020</a>	GOBIERNO DESCENTRALIZADO PARROQUIAL DE ANGAMARCA	ACTUALIZACIÓN DEL PLAN DE DESARROLLO Y ORDENAMIENTO TERRITORIAL DEL GOBIERNO AUTÓNOMO DESCENTRALIZADO PARROQUIAL DE ANGAMARCA DE CONFORMIDAD AL MARCO NORMATIVO VIGENTE PARA EL PERIODO 2020 - 2024	Esperar Acuerdo	\$14,732.00	11/2/2020 8:00	COTOPAXI	PUJILI

NO	CÓDIGO	ENTIDAD CONTRATANTE	AUTONOMO	OBJETO DEL PROCESO	ESTADO DEL PROCESO	PRESUPUESTO REFERENCIAL TOTAL(SIN IVA)	FECHA DE PUBLICACIÓN	PROVINCIA	CANTÓN
127	<a href="#">CDC-GADPCB-001-2020</a>	GOBIERNO DESCENTRALIZADO RURAL DE CRUZPAMBA	PARROQUIAL	ACTUALIZACIÓN DEL PLAN DE DESARROLLO Y ORDENAMIENTO TERRITORIAL DE CRUZPAMBA, CANTÓN CELICA, PROVINCIA DE LOJA	Finalizada	\$15,000.00	10/2/2020 17:00	LOJA	CELICA
128	<a href="#">CDC-GADPJ-001-2020</a>	GOBIERNO DESCENTRALIZADO RURAL DE JIMBURA	PARROQUIAL	ACTUALIZACIÓN DEL PLAN DE DESARROLLO Y ORDENAMIENTO TERRITORIAL DEL GOBIERNO AUTÓNOMO DESCENTRALIZADO DE LA PARROQUIA RURAL DE JIMBURA, CANTÓN ESPINDOLA, PROVINCIA DE LOJA.	Finalizada	\$15,000.00	12/2/2020 19:30	LOJA	ESPINDOLA
129	<a href="#">CDC-GADPRG-2020-01</a>	GOBIERNO DESCENTRALIZADO PARROQUIAL DE EL GUISMI	PARROQUIAL	Actualizar el Plan de Desarrollo y Ordenamiento Territorial de la Parroquia Rural El Guismi, cantón El Pangui, provincia de Zamora Chinchipe, de conformidad al marco legal nacional vigente mediante las directrices y herramientas metodológicas generadas por la Secretaría Técnica PLANIFICA ECUADOR y en articulación con otros niveles de gobierno.	Ejecución de Contrato	\$19,800.00	10/2/2020 8:00	ZAMORA CHINCHIPE	EL PANGUI
130	<a href="#">CDC-GADPRLL-001-2020</a>	GOBIERNO DESCENTRALIZADO RURAL DE LLACAO	PARROQUIAL	Actualizar el Plan de Desarrollo y Ordenamiento Territorial de la Parroquia LLACAO, a fin de que el Gobierno Autónomo Descentralizado Parroquial mediante un proceso participativo e incluyente disponga de un instrumento idóneo para la toma de decisiones, encaminadas a la consecución del Buen Vivir de los ciudadanos y ciudadanas de la parroquia y que cumpla con los mandatos legales vigentes.	Adjudicado - Registro de Contratos	\$28,000.00	10/2/2020 10:00	AZUAY	CUENCA
131	<a href="#">CDC-GADPRSA-002-2020</a>	GOBIERNO DESCENTRALIZADO RURAL DE SAN ANDRES	PARROQUIAL	CONSULTORÍA PARA LA ACTUALIZACIÓN/ELABORACIÓN DEL PLAN DE DESARROLLO Y DE ORDENAMIENTO TERRITORIAL DEL GAD PARROQUIAL DE SAN ANDRÉS, CANTON CHINCHIPE, PROVINCIA DE ZAMORA CHINCHIPE	Desierta	\$13,392.86	13/2/2020 17:00	ZAMORA CHINCHIPE	CHINCHIPE
132	<a href="#">CDC-GADSMC-001-2020</a>	GOBIERNO DESCENTRALIZADO RURAL DE SANTA MARTHA DE CUBA	PARROQUIAL	Contratar un equipo consultor que actualice el Plan de Desarrollo y Ordenamiento Territorial del Gobierno Autónomo Descentralizado Parroquial de SANTA MARTHA DE CUBA, a fin de que una vez concluida la consultoría, suba la información a las plataformas digitales SIGAD y SOT, de conformidad a la Constitución de la República y la ley, mediante las directrices y herramientas metodológicas generadas p	Finalizada	\$13,392.86	11/2/2020 19:00	CARCHI	TULCAN
133	<a href="#">NRO-CDC-GADPRM-04-20</a>	GOBIERNO DESCENTRALIZADO RURAL DE MULUNCAY	PARROQUIAL	"ACTUALIZAR EL PLAN DE DESARROLLO Y ORDENAMIENTO TERRITORIAL DEL GOBIERNO AUTÓNOMO DESCENTRALIZADO PARROQUIAL RURAL DE MULUNCAY GRANDE"	Finalizada	\$13,392.85	10/2/2020 18:00	EL ORO	ZARUMA
134	<a href="#">PDOT-GADPRG-2020-002</a>	Junta Parroquial de General Proaño		CONSULTORIA PARA LA ACTUALIZACIÓN/ELABORACIÓN DEL PLAN DE DESARROLLO Y DE ORDENAMIENTO TERRITORIAL DEL GAD PARROQUIAL RURAL DE GENERAL PROAÑO, CANTON MORONA, PROVINCIA DE MORONA SANTIAGO	Ejecución de Contrato	\$26,500.00	11/2/2020 16:00	MORONA SANTIAGO	MORONA
135	<a href="#">PDOT-GADPRB-2020-02</a>	GOBIERNO DESCENTRALIZADO RURAL DE RIO BLANCO	PARROQUIAL	Actualizar / Elaborar el Plan de Desarrollo y Ordenamiento Territorial del Gobierno Autónomo Descentralizado Parroquial de Río Blanco	Desierta	\$17,857.14	11/2/2020 14:00	MORONA SANTIAGO	MORONA
136	<a href="#">CDC-002-GADPRI-2020</a>	JUNTA PARROQUIAL DE IMANTAG		Contratar los servicios profesionales, técnicos y especializados de un consultor/a para que realice la "Actualización del Plan de Desarrollo y Ordenamiento Territorial del Gobierno Autónomo Parroquial Rural de Imantag, de conformidad al marco normativo nacional vigente.	Adjudicado - Registro de Contratos	\$15,000.00	30/1/2020 17:00	IMBABURA	COTACACHI
137	<a href="#">CDC-GADOLVI-2020-002</a>	JUNTA PARROQUIAL DE IMBANA		"FORMULACIÓN Y ACTUALIZACION DEL PLAN DE DESARROLLO Y ORDENAMIENTO TERRITORIAL DEL GOBIERNO AUTÓNOMO DESCENTRALIZADO PARROQUIAL RURAL DE LA VICTORIA DE IMBANA, CANTÓN ZAMORA, PROVINCIA DE ZAMORA CHINCHIPE, DE CONFORMIDAD AL MARCO NORMATIVO NACIONAL VIGENTE."	Finalizada	\$14,285.71	6/2/2020 20:00	ZAMORA CHINCHIPE	ZAMORA
138	<a href="#">CDC-GADP-A-001-2020</a>	GOBIERNO DESCENTRALIZADO RURAL DE ANGAMARCA	PARROQUIAL	ACTUALIZACIÓN DEL PLAN DE DESARROLLO Y ORDENAMIENTO TERRITORIAL DEL GOBIERNO AUTÓNOMO DESCENTRALIZADO PARROQUIAL DE ANGAMARCA DE CONFORMIDAD AL MARCO NORMATIVO VIGENTE PARA EL PERIODO 2020 - 2024.	Desierta	\$14,732.00	4/2/2020 8:00	COTOPAXI	PUJILI
139	<a href="#">CDC-GADPC-2020-02</a>	GOBIERNO DESCENTRALIZADO RURAL DE COJITAMBO	PARROQUIAL	ACTUALIZAR EL PLAN DE DESARROLLO Y ORDENAMIENTO TERRITORIAL (PDOT) DE LA PARROQUIA COJITAMBO, PERTENECIENTE AL CANTÓN AZOGUES, PROVINCIA DEL CAÑAR	Ejecución de Contrato	\$18,000.00	30/1/2020 15:00	CAÑAR	AZOGUES
140	<a href="#">CDC-GADPM-002-2020</a>	JUNTA PARROQUIAL DE MOLLETURO		Actualizar el Plan de Desarrollo y Ordenamiento Territorial de la Parroquia Molleturo, según la normativa legal vigente en el País, de manera participativa y en coordinación con el GAD parroquial de Molleturo, con el fin de que el GAD disponga de un instrumento de planificación para la gestión territorial y toma de decisiones, encaminadas a la consecución del Buen Vivir de los ciudadanos y ciudadana	Finalizada	\$40,178.00	6/2/2020 10:15	AZUAY	CUENCA
141	<a href="#">CDC-GADPRI-01-2020</a>	GOBIERNO DESCENTRALIZADO RURAL JADAN	PARROQUIAL	"ACTUALIZACIÓN DEL PLAN DE DESARROLLO Y ORDENAMIENTO TERRITORIAL (PDOT) DE LA PARROQUIA JADÁN, PERTENECIENTE AL CANTÓN GUALACEO, PROVINCIA DE AZUAY"	Adjudicado - Registro de Contratos	\$17,000.00	3/2/2020 14:00	AZUAY	GUALACEO
142	<a href="#">CDC-GADPRLE-002-2020</a>	Junta Parroquial Rural La Esperanza		ACTUALIZACIÓN DEL PLAN DE DESARROLLO Y ORDENAMIENTO TERRITORIAL DE LA PARROQUIA RURAL LA ESPERANZA, CANTÓN QUEVEDO EN LA PROVINCIA DE LOS RÍOS	Cancelado	\$20,000.00	29/1/2020 17:00	LOS RÍOS	QUEVEDO
143	<a href="#">CDC-GADPRLE-03-2020</a>	Junta Parroquial Rural La Esperanza		ACTUALIZACIÓN DEL PLAN DE DESARROLLO Y ORDENAMIENTO TERRITORIAL DE LA PARROQUIA RURAL LA ESPERANZA, CANTÓN QUEVEDO EN LA PROVINCIA DE LOS RÍOS	Desierta	\$20,000.00	3/2/2020 10:15	LOS RÍOS	QUEVEDO
144	<a href="#">CDC-GADPRM-001-2020R</a>	GOBIERNO DESCENTRALIZADO RURAL DE MALVAS	PARROQUIAL	ACTUALIZACION DEL PLAN DE DESARROLLO Y ORDENAMIENTO TERRITORIAL DEL GAD PARROQUIA RURAL MALVAS	Finalizada	\$20,000.00	31/1/2020 13:00	EL ORO	ZARUMA
145	<a href="#">CDC-GADPRNQ-001-2020</a>	GOBIERNO DESCENTRALIZADO RURAL DE NUEVO QUITO	PARROQUIAL	ACTUALIZACIÓN DEL PLAN DE DESARROLLO Y ORDENAMIENTO TERRITORIAL DEL GOBIERNO AUTÓNOMO DESCENTRALIZADO PARROQUIAL RURAL NUEVO QUITO PERTENECIENTE AL CANTÓN PAQUISHA	Cancelado	\$25,000.00	3/2/2020 17:00	ZAMORA CHINCHIPE	PAQUISHA
146	<a href="#">CDC-GADPRQ-002-2020</a>	GOBIERNO DESCENTRALIZADO DE QUIROGA	PARROQUIAL	Actualización del Plan de Desarrollo y Ordenamiento Territorial del Gobierno Autónomo Parroquial Rural de Quiroga	Finalizada	\$14,000.00	4/2/2020 12:00	IMBABURA	COTACACHI
147	<a href="#">CDC-GADPTUY-001-2020</a>	GOBIERNO DESCENTRALIZADO RURAL DE TUNDAYME	PARROQUIAL	ACTUALIZACIÓN DEL PLAN DE DESARROLLO Y ORDENAMIENTO TERRITORIAL DEL GOBIERNO AUTÓNOMO DESCENTRALIZADO PARROQUIAL RURAL DE TUNDAYME, CANTÓN EL PANGUI, PROVINCIA DE ZAMORA CHINCHIPE	Finalizada	\$17,857.14	3/2/2020 20:00	ZAMORA CHINCHIPE	EL PANGUI
148	<a href="#">CDC-GADZH-002-2020</a>	GOBIERNO DESCENTRALIZADO RURAL DE ZHIDMAD	PARROQUIAL	ACTUALIZACIÓN DEL PLAN DE DESARROLLO Y ORDENAMIENTO TERRITORIAL DE LA PARROQUIA ZHIDMAD 2020-2024	Ejecución de Contrato	\$18,006.50	5/2/2020 10:00	AZUAY	GUALACEO
149	<a href="#">CDC-JPSA-001-2020</a>	GOBIERNO DESCENTRALIZADO RURAL DE SELVA ALEGRE	PARROQUIAL	CONSULTORIA PARA LA ACTUALIZACIÓN DEL PLAN DE DESARROLLO Y ORDENAMIENTO TERRITORIAL DE LA PARROQUIA RURAL DE SELVA ALEGRE	Desierta	\$10,000.00	6/2/2020 9:00	IMBABURA	OTAVALO

NO	CÓDIGO	ENTIDAD CONTRATANTE	OBJETO DEL PROCESO	ESTADO DEL PROCESO	PRESUPUESTO REFERENCIAL TOTAL(SIN IVA)	FECHA DE PUBLICACIÓN	PROVINCIA	CANTÓN
150	<a href="#">CDC-R01-2020-GADPRSA</a>	GOBIERNO DESCENTRALIZADO RURAL DE SAN ANDRES DE PILLARO	AUTONOMO PARROQUIAL	ACTUALIZACIÓN DEL PLAN DE DESARROLLO Y ORDENAMIENTO TERRITORIAL DEL GOBIERNO AUTÓNOMO DESCENTRALIZADO PARROQUIAL RURAL SAN ANDRÉS DEL CANTÓN SANTIAGO DE PILLARO, PROVINCIA DE TUNGURAHUA	Finalizada	\$15,000.00	31/1/2020 13:00	TUNGURAHUA SANTIAGO DE PILLARO
151	<a href="#">CD-GADV-2020-00002</a>	GOBIERNO DESCENTRALIZADO VICTORIA LOJA	AUTONOMO PARROQUIAL LA	ACTUALIZACIÓN DEL "PLAN DE DESARROLLO Y ORDENAMIENTO TERRITORIAL DEL GOBIERNO AUTÓNOMO DESCENTRALIZADO PARROQUIAL DE LA VICTORIA, CANTÓN MACARÁ PROVINCIA DE LOJA".	Desierta	\$18,382.65	3/2/2020 20:00	LOJA MACARA
152	<a href="#">COD-001-GADPT-2020</a>	GOBIERNO DESCENTRALIZADO TOMBAMBA	AUTONOMO PARROQUIAL	CONTRATACION DE CONSULTORÍA PARA LA ACTUALIZACIÓN/ELABORACIÓN DEL PLAN DE DESARROLLO Y ORDENAMIENTO TERRITORIAL DE LA PARROQUIA TOMBAMBA, PERTENECIENTE AL CANTÓN PAUTE	Finalizada	\$14,000.00	30/1/2020 20:00	AZUAY PAUTE
153	<a href="#">LCC-GMSO-001-2020</a>	GOBIERNO DESCENTRALIZADO CANTON SEVILLA DE ORO	AUTONOMO MUNICIPAL DEL	ACTUALIZACIÓN DEL PLAN DE DESARROLLO Y ORDENAMIENTO TERRITORIAL Y ELABORACIÓN DEL PLAN DE USO Y GESTIÓN DEL SUELO DEL CANTÓN SEVILLA DE ORO PROVINCIA DEL AZUAY	Desierta	\$80,000.00	4/2/2020 17:00	AZUAY SEVILLA DE ORO
154	<a href="#">PDOT-GADPRB-2020-01</a>	GOBIERNO DESCENTRALIZADO RURAL DE RIO BLANCO	AUTONOMO PARROQUIAL	Contratar los servicios profesionales, técnicos y especializados de un consultor/a para que se encargue de "Actualizar / Elaborar el Plan de Desarrollo y Ordenamiento Territorial del Gobierno Autónomo Descentralizado Parroquial de Río Blanco", de conformidad al marco normativo nacional vigente.	Desierta	\$17,857.14	3/2/2020 15:00	MORONA SANTIAGO MORONA
155	<a href="#">RCDC-GADM CB-001-2020</a>	Municipio de Balzar		ACTUALIZACIÓN DEL PLAN DE DESARROLLO Y ORDENAMIENTO TERRITORIAL DEL GOBIERNO AUTÓNOMO DESCENTRALIZADO DEL CANTÓN BALZAR, PROVINCIA DEL GUAYAS Y DISEÑO DE PUGS	Finalizada	\$70,059.02	5/2/2020 16:00	GUAYAS BALZAR
156	<a href="#">001-CDC-GADPRI-2020</a>	JUNTA PARROQUIAL DE IMANTAG		Contratar los servicios profesionales, técnicos y especializados de un consultor/a para que realice la "Actualización del Plan de Desarrollo y Ordenamiento Territorial del Gobierno Autónomo Parroquial Rural de Imantag, de conformidad al marco normativo nacional vigente.	Cancelado	\$15,000.00	23/1/2020 18:30	IMBABURA COTACACHI
157	<a href="#">CCD-001-GADPST-2020</a>	GOBIERNO DESCENTRALIZADO ANDRES DE TADAY	AUTONOMO PARROQUIAL SAN	Contratar los servicios profesionales, técnicos y especializados de un consultor/a para que se encargue de la elaboración la "Actualización del Plan de Desarrollo y Ordenamiento Territorial Del Gobierno Autónomo Descentralizado de la Parroquia Taday, Cantón Azogues, Provincia de Cañar, de Conformidad al marco Normativo Nacional Vigente". mediante activa participación comunitaria, que oriente a la con	Desierta	\$13,000.00	28/1/2020 16:00	CAÑAR AZOGUES
158	<a href="#">CCD-GADPLE-001-2020</a>	GOBIERNO DESCENTRALIZADO RURAL LA ESPERANZA	AUTONOMO PARROQUIAL	CONSULTORÍA PARA LA ACTUALIZACIÓN DEL PLAN DE DESARROLLO Y ORDENAMIENTO TERRITORIAL DEL GOBIERNO AUTÓNOMO DESCENTRALIZADO PARROQUIAL DE LA ESPERANZA	Ejecución de Contrato	\$8,928.57	27/1/2020 20:00	PICHINCHA PEDRO MONCAYO
159	<a href="#">CCD-GADPREL-2020-001</a>	GOBIERNO DESCENTRALIZADO RURAL EL LAUREL	AUTONOMO PARROQUIAL	Actualizar el Plan de Desarrollo y Ordenamiento Territorial del Gobierno Autónomo Descentralizado Parroquial Rural El Laurel".	Finalizada	\$24,000.00	27/1/2020 9:00	GUAYAS DAULE
160	<a href="#">CDC-GADER-001-2020</a>	GOBIERNO DESCENTRALIZADO RURAL EL ROSARIO RUMICHACA	AUTONOMO PARROQUIAL	ACTUALIZACIÓN DEL PLAN DE DESARROLLO Y ORDENAMIENTO TERRITORIAL DEL GOBIERNO AUTÓNOMO DESCENTRALIZADO PARROQUIAL RURAL EL ROSARIO DEL CANTÓN PEULILO, PROVINCIA DE TUNGURAHUA 2020-2023	Ejecución de Contrato	\$17,500.00	24/1/2020 12:00	TUNGURAHUA SAN PEDRO DE PELILEO
161	<a href="#">CDC-GADMT-002-2020</a>	GOBIERNO DESCENTRALIZADO CANTON TISALEO	AUTONOMO MUNICIPAL DEL	CONTRATACION DE UNA CONSULTORIA PARA QUE ELABORE EL PLAN DE DESARROLLO Y ORDENAMIENTO TERRITORIAL DEL GOBIERNO AUTÓNOMO DESCENTRALIZADO MUNICIPAL DEL CANTON TISALEO 2019 - 2023	Desierta	\$56,500.00	24/1/2020 9:00	TUNGURAHUA TISALEO
162	<a href="#">CDC-GADPC-2020-01</a>	GOBIERNO DESCENTRALIZADO RURAL DE COJITAMBO	AUTONOMO PARROQUIAL	ACTUALIZACIÓN DEL PLAN DE DESARROLLO Y ORDENAMIENTO TERRITORIAL (PDOT) DE LA PARROQUIA COJITAMBO, PERTENECIENTE AL CANTÓN AZOGUES, PROVINCIA DEL CAÑAR.	Desierta	\$18,000.00	28/1/2020 10:00	CAÑAR AZOGUES
163	<a href="#">CDC-GADPLVI-2020-001</a>	JUNTA PARROQUIAL DE IMBANA		FORMULACIÓN Y ACTUALIZACION DEL PLAN DE DESARROLLO Y ORDENAMIENTO TERRITORIAL DEL GOBIERNO AUTÓNOMO DESCENTRALIZADO PARROQUIAL RURAL DE LA VICTORIA DE IMBANA, CANTÓN ZAMORA, PROVINCIA DE ZAMORA CHINCHIPE, DE CONFORMIDAD AL MARCO NORMATIVO NACIONAL VIGENTE	Desierta	\$14,285.71	27/1/2020 20:00	ZAMORA CHINCHIPE ZAMORA
164	<a href="#">CDC-GADPMI-001-2020</a>	JUNTA PARROQUIAL DE MOLLETURO		Contratar los servicios de consultoría para la Actualización del Plan de Desarrollo y Ordenamiento Territorial del Gobierno Parroquial de Molleturo, de conformidad al marco normativo nacional vigente.	Desierta	\$40,178.00	24/1/2020 9:00	AZUAY CUENCA
165	<a href="#">CDC-GADPN-01-2020</a>	GOBIERNO DESCENTRALIZADO NAMBACOLA	AUTONOMO PARROQUIAL DE	ACTUALIZACIÓN DEL "PLAN DE DESARROLLO Y ORDENAMIENTO TERRITORIAL DEL GOBIERNO AUTÓNOMO DESCENTRALIZADO PARROQUIAL DE NAMBACOLA CANTÓN GONZANAMA PROVINCIA DE LOJA	Finalizada	\$10,000.00	27/1/2020 16:00	LOJA GONZANAMA
166	<a href="#">CDC-GADPRN-001-2020R</a>	GOBIERNO DESCENTRALIZADO RURAL DE NAZON	AUTONOMO PARROQUIAL	CONTRATACION DE CONSULTORÍA PARA LA ACTUALIZACIÓN DEL PLAN DE DESARROLLO Y ORDENAMIENTO TERRITORIAL DE LA PARROQUIA NAZÓN, PERTENECIENTE AL CANTÓN BIBLIAN DE CONFORMIDAD AL MARCO NORMATIVO NACIONAL VIGENTE	Ejecución de Contrato	\$13,392.86	29/1/2020 9:30	CAÑAR BIBLIAN
167	<a href="#">CDC-GADPRP-001-2020</a>	GOBIERNO DESCENTRALIZADO RURAL DE PEÑAHERRERA	AUTONOMO PARROQUIAL	¿CONTRATACIÓN DEL SERVICIO DE CONSULTORÍA PARA ACTUALIZACIÓN DEL PLAN DE DESARROLLO Y ORDENAMIENTO TERRITORIAL PDOT DEL GAD PARROQUIAL RURAL DE PEÑAHERRERA DEL PERIODO 2019-2023.?	Cancelado	\$10,000.00	23/1/2020 19:37	IMBABURA COTACACHI
168	<a href="#">CDC-GADPRP-2020-001</a>	GOBIERNO DESCENTRALIZADO RURAL DE PEÑAHERRERA	AUTONOMO PARROQUIAL	"CONTRATACIÓN DEL SERVICIO DE CONSULTORÍA PARA ACTUALIZACIÓN DEL PLAN DE DESARROLLO Y ORDENAMIENTO TERRITORIAL (PDOT) DEL GAD PARROQUIAL RURAL DE PEÑAHERRERA DEL PERIODO 2019-2023."	Finalizada	\$10,000.00	23/1/2020 20:00	IMBABURA COTACACHI
169	<a href="#">CDC-GADPVP-001-2020</a>	GOBIERNO DESCENTRALIZADO VICTORIA DEL PORTETE	AUTONOMO PARROQUIAL	ejecución "ACTUALIZACIÓN DEL PLAN DE DESARROLLO Y ORDENAMIENTO TERRITORIAL (PDOT) DE LA PARROQUIA VICTORIA DEL PORTETE"	En Recepción	\$22,330.00	27/1/2020 14:00	AZUAY CUENCA
170	<a href="#">CDC-GADRN-2020-001</a>	GOBIERNO DESCENTRALIZADO RURAL RIO NEGRO	AUTONOMO PARROQUIAL	ACTUALIZACIÓN DEL PLAN DE DESARROLLO Y ORDENAMIENTO TERRITORIAL DEL GOBIERNO AUTÓNOMO DESCENTRALIZADO PARROQUIAL RURAL DE RIO NEGRO	En Recepción	\$18,934.92	28/1/2020 8:00	TUNGURAHUA BAÑOS DE AGUA SANTA
171	<a href="#">CDC-GADSV-2020-001</a>	GOBIERNO DESCENTRALIZADO RURAL DE SAN VICENTE DE PUSIR	AUTONOMO PARROQUIAL	Actualización del Plan de Desarrollo y Ordenamiento Territorial del Gobierno Autónomo Descentralizado Parroquial Rural de San Vicente de Pusir 2019-2023	Finalizada	\$13,392.85	28/1/2020 14:00	CARCHI BOLIVAR
172	<a href="#">CDC-GADZH-001-2020</a>	GOBIERNO DESCENTRALIZADO RURAL DE ZHIDMAD	AUTONOMO PARROQUIAL	ACTUALIZACIÓN DEL PLAN DE DESARROLLO Y ORDENAMIENTO TERRITORIAL DE LA PARROQUIA ZHIDMAD 2020-2024	Desierta	\$18,006.50	29/1/2020 9:00	AZUAY GUALACEO
173	<a href="#">CD-GADCHECA-01-2020</a>	GOBIERNO DESCENTRALIZADO CHECA	AUTONOMO PARROQUIAL DE	ACTUALIZACIÓN DEL PLAN DE DESARROLLO Y ORDENAMIENTO TERRITORIAL (PDOT) DEL GOBIERNO AUTÓNOMO DESCENTRALIZADO PARROQUIAL DE CHECA, CANTÓN CUENCA PROVINCIA DEL AZUAY	Ejecución de Contrato	\$34,500.00	27/1/2020 9:00	AZUAY CUENCA

NO	CÓDIGO	ENTIDAD CONTRATANTE	OBJETO DEL PROCESO	ESTADO DEL PROCESO	PRESUPUESTO REFERENCIAL TOTAL(SIN IVA)	FECHA DE PUBLICACIÓN	PROVINCIA	CANTÓN
174	<a href="#">COD-CHICAN-002-2020</a>	GOBIERNO DESCENTRALIZADO PARROQUIAL DE CHICAN	AUTONOMO PARROQUIAL DE CHICAN	CONTRATACIÓN DE CONSULTORÍA PARA LA ACTUALIZACIÓN/ELABORACIÓN DEL PLAN DE DESARROLLO Y ORDENAMIENTO TERRITORIAL DE LA PARROQUIA CHICAN, PERTENECIENTE AL CANTÓN PAUTE	Adjudicado - Registro de Contratos	29/1/2020 10:00	AZUAY	PAUTE
175	<a href="#">GADSR-2020-001</a>	GOBIERNO DESCENTRALIZADO RURAL DE SANTA ROSA	AUTONOMO PARROQUIAL	Consultoría para la actualización del Plan de Desarrollo y Ordenamiento Territorial de Santa Rosa	Desierta	27/1/2020 17:00	TUNGURAHUA	AMBATO
176	<a href="#">30156</a>	GOBIERNO DESCENTRALIZADO PARROQUIAL DE PINDILIG	AUTONOMO PARROQUIAL DE PINDILIG	Contar con un equipo de trabajo multidisciplinario que actualice el Plan de Desarrollo y Ordenamiento Territorial del Gobierno Autónomo Descentralizado Parroquial de Pindilig, de conformidad al marco legal nacional vigente	Finalizada	23/1/2020 8:00	CAÑAR	AZOGUES
177	<a href="#">CDC-001-2020-GADPRSA</a>	GOBIERNO DESCENTRALIZADO RURAL DE SAN ANDRES DE PILLARO	AUTONOMO PARROQUIAL	ACTUALIZACIÓN DEL PLAN DE DESARROLLO Y ORDENAMIENTO TERRITORIAL DEL GOBIERNO AUTÓNOMO DESCENTRALIZADO PARROQUIAL RURAL SAN ANDRÉS DEL CANTÓN SANTIAGO DE PÍLLARO, PROVINCIA DE TUNGURAHUA	Desierta	21/1/2020 15:30	TUNGURAHUA	SANTIAGO DE PILLARO
178	<a href="#">CDC-001-GADMPS-2020</a>	GOBIERNO MUNICIPAL DEL CANTON PABLO SEXTO	DEL CANTON PABLO SEXTO	ACTUALIZACIÓN DEL PLAN DE DESARROLLO Y ORDENAMIENTO TERRITORIAL Y ELABORACIÓN DEL PLAN DE USO Y GESTIÓN DEL SUELO DEL CANTÓN PABLO SEXTO, PROVINCIA DE MORONA SANTIAGO	Desierta	20/1/2020 16:00	MORONA SANTIAGO	PABLO SEXTO
179	<a href="#">CDC-001-GADPRA-2020</a>	GOBIERNO DESCENTRALIZADO RURAL DE AMBATILLO	AUTONOMO PARROQUIAL	ACTUALIZACIÓN DEL PLAN DE DESARROLLO Y ORDENAMIENTO TERRITORIAL DE LA PARROQUIA AMBATILLO	Finalizada	14/1/2020 14:00	TUNGURAHUA	AMBATO
180	<a href="#">CDC-003-GADPRG-2020</a>	JUNTA PARROQUIAL GUARE		ACTUALIZACIÓN DEL PLAN DE DESARROLLO Y ORDENAMIENTO TERRITORIAL DE LA PARROQUIA GUARE, CANTÓN BABA PROVINCIA DE LOS RÍOS	Adjudicado - Registro de Contratos	23/1/2020 17:00	LOS RÍOS	BABA
181	<a href="#">CDC-GADCH-2020-0001</a>	GOBIERNO DESCENTRALIZADO RURAL DE EL CHORRO	AUTONOMO PARROQUIAL	CONSULTORÍA PARA LA ACTUALIZACIÓN DEL PLAN DE DESARROLLO Y ORDENAMIENTO TERRITORIAL (PDVOT) DE LA PARROQUIA EL CHORRO, CANTÓN CHINCHIPE, PROVINCIA DE ZAMORA CHINCHIPE.	Adjudicado - Registro de Contratos	21/1/2020 8:30	ZAMORA CHINCHIPE	CHINCHIPE
182	<a href="#">CDC-GADEMT-001-2020</a>	GOBIERNO DESCENTRALIZADO RURAL DE EMILIO MARIA TERAN	AUTONOMO PARROQUIAL	ACTUALIZACIÓN DEL PLAN DE DESARROLLO Y ORDENAMIENTO TERRITORIAL DE LA PARROQUIA EMILIO MARÍA TERÁN, CANTÓN PÍLLARO, PROVINCIA DE TUNGURAHUA.	Finalizada	22/1/2020 12:00	TUNGURAHUA	SANTIAGO DE PILLARO
183	<a href="#">CDC-GADMCB-001-2020</a>	Municipio de Balzar		ACTUALIZACIÓN DEL PLAN DE DESARROLLO Y ORDENAMIENTO TERRITORIAL DEL GOBIERNO AUTÓNOMO DESCENTRALIZADO DE BALZAR, PROVINCIA DEL GUAYAS Y DISEÑO DE PUGS	Desierta	17/1/2020 12:30	GUAYAS	BALZAR
184	<a href="#">CDC-GADPB-001-2020</a>	Junta Parroquial de Bulan		"ACTUALIZACION DEL PLAN DE DESARROLLO Y ORDENAMIENTO TERRITORIAL DE LA PARROQUIA DE BULÁN"	Desierta	14/1/2020 19:00	AZUAY	PAUTE
185	<a href="#">CDC-GADPC-001-2020</a>	JUNTA PARROQUIAL DE CUMBE		Contratación de la Consultoría para la Elaboración de la Actualización del Plan de Desarrollo y Ordenamiento Territorial de Cumbe	Desierta	21/1/2020 14:00	AZUAY	CUENCA
186	<a href="#">CDC-GADPLG-2020-001</a>	GOBIERNO DESCENTRALIZADO RURAL CRNL LORENZO DE GARAIKOA	AUTONOMO PARROQUIAL	ACTUALIZACIÓN DEL PLAN DE DESARROLLO Y ORDENAMIENTO TERRITORIAL DEL GOBIERNO AUTÓNOMO DESCENTRALIZADO PARROQUIAL RURAL CORONEL LORENZO DE GARAIKOA DEL CANTÓN SIMÓN BOLÍVAR PROVINCIA DEL GUAYAS	Finalizada	14/1/2020 15:00	GUAYAS	SIMON BOLIVAR
187	<a href="#">CDC-GADPLUQ-01-2020</a>	GOBIERNO DESCENTRALIZADO DE LA PARROQUIA LA UNION	AUTONOMO PARROQUIAL	ACTUALIZACIÓN DEL PLAN DE DESARROLLO Y ORDENAMIENTO TERRITORIAL DEL GOBIERNO AUTÓNOMO DESCENTRALIZADO DE LA PARROQUIA LA UNIÓN, CANTÓN QUININDÉ, PROVINCIA DE ESMERALDAS	Finalizada	23/1/2020 11:00	ESMERALDAS	QUININDE
188	<a href="#">CDC-GADPP-001-2020</a>	GOBIERNO DESCENTRALIZADO RURAL EL PARAISO	AUTONOMO PARROQUIAL	ACTUALIZACION DEL PLAN DE DESARROLLO Y ORDENAMIENTO TERRITORIAL DEL GOBIERNO AUTÓNOMO DESCENTRALIZADO PARROQUIAL RURAL EL PARAISO DEL CANTON LAS LAJAS	Finalizada	16/1/2020 18:00	EL ORO	LAS LAJAS
189	<a href="#">CDC-GADPRGM-001-2020</a>	GOBIERNO DESCENTRALIZADO RURAL DE GARCIA MORENO	AUTONOMO PARROQUIAL	Actualización del Plan de Desarrollo y Ordenamiento Territorial de la Parroquia rural de García Moreno	Ejecución de Contrato	17/1/2020 13:00	IMBABURA	COTACACHI
190	<a href="#">CDC-GADPRN-001-2020</a>	GOBIERNO DESCENTRALIZADO RURAL DE NAZON	AUTONOMO PARROQUIAL	CONTRATACION DE CONSULTORÍA PARA LA ACTUALIZACIÓN/ELABORACIÓN DEL PLAN DE DESARROLLO Y ORDENAMIENTO TERRITORIAL DE LA PARROQUIA NAZÓN, PERTENECIENTE AL CANTON BIBLIAN DE CONFORMIDAD AL MARCO NORMATIVO NACIONAL VIGENTE	Desierta	20/1/2020 11:30	CAÑAR	BIBLIAN
191	<a href="#">CDC-GADPRP-001-2020</a>	GOBIERNO DESCENTRALIZADO RURAL DE PACHICUTZA	AUTONOMO PARROQUIAL	Actualizacion del Plan de Desarrollo y Ordenamiento Territorial del Gobierno Autónomo Descentralizado de la parroquia Pachicutza	Adjudicado - Registro de Contratos	23/1/2020 17:00	ZAMORA CHINCHIPE	EL PANGUI
192	<a href="#">CDC-GADPRR-001-2020</a>	GOBIERNO DESCENTRALIZADO RURAL DE RICAUARTE	AUTONOMO PARROQUIAL	ACTUALIZACIÓN DEL PLAN DE DESARROLLO Y ORDENAMIENTO TERRITORIAL DEL GOBIERNO AUTÓNOMO DESCENTRALIZADO PARROQUIAL RURAL DE RICAUARTE, CANTÓN URDANETA, PROVINCIA DE LOS RÍOS	Ejecución de Contrato	15/1/2020 17:00	LOS RÍOS	URDANETA
193	<a href="#">CDC-GADPRSMC-01-2020</a>	GOBIERNO DESCENTRALIZADO RURAL DE SAN MIGUEL DE CUYES	AUTONOMO PARROQUIAL	ACTUALIZACION DEL PLAN DE DESARROLLO Y ORDENAMIENTO TERRITORIAL DE LA PARROQUIA RURAL DE SAN MIGUEL DE CUYES	Ejecución de Contrato	15/1/2020 14:30	MORONA SANTIAGO	GUALAQUIZA
194	<a href="#">CD-GADV-2020-00001</a>	GOBIERNO DESCENTRALIZADO PARROQUIAL LA VICTORIA LOJA	AUTONOMO PARROQUIAL LA VICTORIA LOJA	ACTUALIZACION DEL " PLAN DE DESARROLLO Y ORDENAMIENTO TERRITORIA DEL GOBIERNO AUTÓNOMO DESCENTRALIZADO PARROQUIAL DE LA VICTORIA, CANTÓN MACARÁ PROVINCIA DE LOJA".	Desierta	20/1/2020 12:00	LOJA	MACARA
195	<a href="#">CLC-GADCMAR-01-2020</a>	GOBIERNO DESCENTRALIZADO MARCABELI	AUTONOMO DEL CANTON MARCABELI	ACTUALIZACIÓN DEL PLAN DE DESARROLLO Y ORDENAMIENTO TERRITORIAL DEL CANTÓN MARCABELI Y ELABORACIÓN DEL PLAN DE USO, GESTIÓN DEL SUELO DE LOS PRINCIPALES ASENTAMIENTOS HUMANOS DEL CANTÓN MARCABELI Y DEL SECTOR RURAL	Finalizada	20/1/2020 14:00	EL ORO	MARCABELI
196	<a href="#">150254</a>	JUNTA PARROQUIAL SAN PABLO DE USHPAYACU		CONTRATACIÓN DE UNA CONSULTORIA PARA LA ACTUALIZACIÓN DEL "PLAN DE DESARROLLO Y ORDENAMIENTO TERRITORIAL DEL GOBIERNO AUTÓNOMO DESCENTRALIZADO PARROQUIAL DE SAN PABLO DE USHPAYACU 2019-2023	Ejecución de Contrato	24/12/2019 9:00	NAPO	ARCHIDONA
197	<a href="#">CCD-GADPRJBV-01-2020</a>	GOBIERNO DESCENTRALIZADO RURAL DE JUAN BENIGNO VELA	AUTONOMO PARROQUIAL	Actualización del Plan de Desarrollo y Ordenamiento Territorial del Gobierno Autónomo Descentralizado Parroquial de Juan Benigno Vela	Finalizada	6/1/2020 18:00	TUNGURAHUA	AMBATO
198	<a href="#">CDC-003-GADPDCT-2019</a>	GOBIERNO DESCENTRALIZADO RURAL DANIEL CORDOVA TORAL	AUTONOMO PARROQUIAL	ACTUALIZACION YO ELABORACION DEL PLAN DE DESARROLLO Y ORDENAMIENTO TERRITORIAL PARROQUIAL DE DANIEL CORDOVA TORAL, CONFORME A LINEAMIENTOS Y MARCO NORMATIVO NACIONAL VIGENTE	Adjudicado - Registro de Contratos	20/12/2019 11:00	AZUAY	GUALACEO
199	<a href="#">CDC-3-GADMH-2019</a>	GOBIERNO DESCENTRALIZADO MUNICIPAL DEL CANTON HUAQUILLAS	AUTONOMO MUNICIPAL DEL CANTON HUAQUILLAS	ACTUALIZACIÓN DEL PLAN DE DESARROLLO Y ORDENAMIENTO TERRITORIAL DEL CANTÓN HUAQUILLAS	Desierta	23/12/2019 20:00	EL ORO	HUAQUILLAS

NO	CÓDIGO	ENTIDAD CONTRATANTE	OBJETO DEL PROCESO	ESTADO DEL PROCESO	PRESUPUESTO REFERENCIAL TOTAL(SIN IVA)	FECHA DE PUBLICACIÓN	PROVINCIA	CANTÓN
200	<a href="#">CDC-GADG-2019-005</a>	GOBIERNO AUTONOMO DESCENTRALIZADO MUNICIPAL DEL CANTON GUACHAPALA	ACTUALIZACION DEL PLAN DE DESARROLLO Y ORDENAMIENTO TERRITORIAL PARA EL CANTON GUACHAPALA, PROVINCIA DEL AZUAY	Finalizada	\$50,000.00	23/12/2019 18:00	AZUAY	GUACHAPALA
201	<a href="#">CDC-GADMCM-15-2019</a>	GOBIERNO AUTONOMO DESCENTRALIZADO MUNICIPAL DEL CANTON MEJIA	CONSULTORÍA PARA LA ACTUALIZACIÓN DEL PDOT 2019-2023	Finalizada	\$71,000.00	24/12/2019 13:00	PICHINCHA	MEJIA
202	<a href="#">CDC-GADMCP-03-2019</a>	Municipio del Canton Palenque	ACTUALIZACIÓN Y ELABORACIÓN DE PLAN DE DESARROLLO Y ORDENAMIENTO TERRITORIAL 2020-2027 Y PLAN DE USO Y GESTIÓN DE SUELO 2020-2031 DEL GOBIERNO AUTÓNOMO DESCENTRALIZADO DEL CANTÓN PALENQUE PROVINCIA DE LOS RIOS	Desierta	\$53,571.43	3/1/2020 9:00	LOS RIOS	PALENQUE
203	<a href="#">CDC-GADMCS-010-2019</a>	GOBIERNO AUTONOMO DESCENTRALIZADO MUNICIPAL DEL CANTON SUCRE	ACTUALIZACION DEL PLAN DE DESARROLLO Y ORDENAMIENTO TERRITORIAL DEL GOBIERNO AUTONOMO DESCENTRALIZADO DEL CANTON SUCRE	Finalizada	\$69,800.00	20/12/2019 12:00	MANABI	SUCRE
204	<a href="#">CDC-GADMCSM-004-2019</a>	GOBIERNO AUTONOMO DESCENTRALIZADO MUNICIPAL DEL CANTON SANTIAGO	ELABORACIÓN DEL PLAN DE DESARROLLO Y ORDENAMIENTO TERRITORIAL DEL GOBIERNO AUTÓNOMO DESCENTRALIZADO DEL CANTÓN SANTIAGO, PROVINCIA DE MORONA SANTIAGO, DE CONFORMIDAD AL MARCO NORMATIVO NACIONAL VIGENTE	Finalizada	\$42,652.90	23/12/2019 17:00	MORONA SANTIAGO	SANTIAGO
205	<a href="#">CDC-GADMLT-001-2019</a>	GOBIERNO AUTONOMO DESCENTRALIZADO MUNICIPAL LA TRONCAL	CONSULTORIA PARA LA ACTUALIZACION DE PLAN DE DESARROLLO Y ORDENAMIENTO TERRITORIAL DEL CANTON LA TRONCAL, CONTENIENDO EL PLAN DE USO Y GESTION DE SUELO	Finalizada	\$71,000.79	24/12/2019 13:00	CAÑAR	LA TRONCAL
206	<a href="#">CDC-GADMZ-009-2019</a>	GOBIERNO AUTONOMO DESCENTRALIZADO MUNICIPAL DE ZAMORA	ACTUALIZACIÓN DEL PLAN DE DESARROLLO Y ORDENAMIENTO TERRITORIAL DEL CANTÓN DE ZAMORA, CONFORME AL MARCO NORMATIVO NACIONAL VIGENTE	Ejecución de Contrato	\$62,500.00	23/12/2019 17:00	ZAMORA CHINCHIPE	ZAMORA
207	<a href="#">CDC-GADPRP-004-2019</a>	GOBIERNO AUTONOMO DESCENTRALIZADO RURAL PIARTAL	ACTUALIZACIÓN DEL PLAN DE DESARROLLO Y ORDENAMIENTO TERRITORIAL DE LA PARROQUIA RURAL DE PIARTAL, EN CONCORDANCIA CON LA NORMATIVA LEGAL VIGENTE	Cancelado	\$16,000.00	23/12/2019 13:30	CARCHI	MONTUFAR
208	<a href="#">CDC-GADPRP-04-2019</a>	GOBIERNO AUTONOMO DESCENTRALIZADO RURAL PIARTAL	ACTUALIZACIÓN DEL PLAN DE DESARROLLO Y ORDENAMIENTO TERRITORIAL DEL GOBIERNO AUTÓNOMO DESCENTRALIZADO PARROQUIAL RURAL DE PIARTAL, PERTENECIENTE AL CANTÓN MONTUFAR, PROVINCIA DEL CARCHI.	Finalizada	\$16,000.00	23/12/2019 14:30	CARCHI	MONTUFAR
209	<a href="#">CDC-GPRSE-2020-001</a>	JUNTA PARROQUIAL SANTA ELENA	ACTUALIZACIÓN DEL PLAN DE DESARROLLO Y ORDENAMIENTO TERRITORIAL DE LA PARROQUIA RURAL SANTA ELENA, CANTÓN PUTUMAYO, PROVINCIA DE SUCUMBÍOS.	Adjudicado Registro de Contratos	\$22,321.43	14/1/2020 8:00	SUCUMBÍOS	PUTUMAYO
210	<a href="#">CDD-009-GADPRP-2019</a>	JUNTA PARROQUIAL DE PANO	ACTUALIZACIÓN DEL PLAN DE DESARROLLO Y ORDENAMIENTO TERRITORIAL DE LA PARROQUIA PANO 2019-2023	Desierta	\$23,000.00	23/12/2019 12:00	NAPO	TENA
211	<a href="#">CDD-011-GADPRP-2019</a>	JUNTA PARROQUIAL DE PANO	ACTUALIZACION DEL PLAN DE DESARROLLO Y ORDENAMIENTO TERRITORIAL DE PANO 2019-2023	Desierta	\$23,000.00	23/12/2019 15:30	NAPO	TENA
212	<a href="#">CD-GADCH-006-2019</a>	GOBIERNO AUTONOMO DESCENTRALIZADO PARROQUIAL DE CHIQUINTAD	Actualización del Plan de Desarrollo y Ordenamiento Territorial de la Parroquia Rural Chiquintad, de conformidad al marco legal nacional vigente"	Ejecución de Contrato	\$30,000.00	24/12/2019 8:00	AZUAY	CUENCA
213	<a href="#">CLC-GADMCO-002-2019</a>	GOBIERNO AUTONOMO DESCENTRALIZADO MUNICIPAL DEL CANTON OLMEDO	ACTUALIZACIÓN DEL PLAN DE DESARROLLO Y ORDENAMIENTO TERRITORIAL Y ELABORACIÓN DEL PLAN DE USO Y GESTIÓN DEL SUELO DEL CANTÓN OLMEDO, PROVINCIA DE LOJA	Adjudicado - Registro de Contratos	\$99,747.54	2/1/2020 15:00	LOJA	OLMEDO
214	<a href="#">GADPRR-2019-001</a>	GOBIERNO AUTONOMO DESCENTRALIZADO RURAL EL ROSARIO RUMICHACA	ACTUALIZACION DEL PLAN DE DESARROLLO Y ORDENAMIENTO TERRITORIAL	Desierta	\$17,512.00	26/12/2019 9:00	TUNGURAHUA	SAN PEDRO DE PELILEO
215	<a href="#">LCC-GADMN-001-2019</a>	GOBIERNO AUTONOMO DESCENTRALIZADO MUNICIPAL NABON	ACTUALIZACIÓN DEL PLAN DE DESARROLLO Y ORDENAMIENTO TERRITORIAL Y ELABORACIÓN DEL PLAN DE USO Y GESTIÓN DEL SUELO DEL CANTÓN NABÓN, PROVINCIA DEL AZUAY	Finalizada	\$123,989.89	24/12/2019 13:00	AZUAY	NABON
216	<a href="#">CCD-GADPRP-03-2019</a>	GOBIERNO PARROQUIAL PUERTO LIMON	ACTUALIZACION DEL PLAN DE DESARROLLO Y ORDENAMIENTO TERRITORIAL PARA LA PARROQUIA PUERTO LIMON	Finalizada	\$16,224.70	18/12/2019 13:00	SANTO DOMINGO DE LOS TSACHILAS	SANTO DOMINGO
217	<a href="#">CDC0012019 GADPI</a>	Gobierno Parroquial de Indanza	ACTUALIZACIÓN DEL PLAN DE DESARROLLO Y ORDENAMIENTO TERRITORIAL DEL GOBIERNO PARROQUIAL RURAL DE INDANZA	Adjudicado - Registro de Contratos	\$13,392.86	18/12/2019 9:00	MORONA SANTIAGO	LIMON INDANZA
218	<a href="#">CDC-03-GADMH-2019</a>	GOBIERNO AUTONOMO DESCENTRALIZADO MUNICIPAL DEL CANTON HUAQUILLAS	ACTUALIZACIÓN DEL PLAN DE DESARROLLO Y ORDENAMIENTO TERRITORIAL DEL CANTÓN HUAQUILLAS	Desierta	\$44,500.00	19/12/2019 20:00	EL ORO	HUAQUILLAS
219	<a href="#">CDC-GADG-2019-003</a>	GOBIERNO AUTONOMO DESCENTRALIZADO MUNICIPAL DEL CANTON GUACHAPALA	ACTUALIZACION DEL PLAN DE DESARROLLO Y ORDENAMIENTO TERRITORIAL PARA EL CANTON GUACHAPALA, PROVINCIA DEL AZUAY	Desierta	\$50,000.00	13/12/2019 11:00	AZUAY	GUACHAPALA
220	<a href="#">CDC-GADMCGP-008-2019</a>	GOBIERNO AUTÓNOMO DESCENTRALIZADO MUNICIPAL DEL CANTÓN GONZALO PIZARRO	CONSULTORÍA DE LA ACTUALIZACIÓN DEL PLAN DE DESARROLLO Y ORDENAMIENTO TERRITORIAL DEL CANTÓN GONZALO PIZARRO	Finalizada	\$42,824.63	17/12/2019 17:00	SUCUMBÍOS	GONZALO PIZARRO
221	<a href="#">CDC-GADMH-2019-009</a>	GOBIERNO MUNICIPAL DEL CANTON HUAMBOYA	ACTUALIZACIÓN DEL "PLAN DE DESARROLLO Y ORDENAMIENTO TERRITORIAL (PD y OT) Y ELABORACIÓN DEL PLAN DE USO Y GESTIÓN DEL SUELO (PUGS) DEL CANTÓN HUAMBOYA.	Ejecución de Contrato	\$70,000.00	16/12/2019 13:00	MORONA SANTIAGO	HUAMBOYA
222	<a href="#">CDC-GADMT-0029-2019</a>	GOBIERNO AUTONOMO DESCENTRALIZADO MUNICIPAL DE TAISHA	CONSULTORÍA PARA LA ACTUALIZACIÓN DEL PLAN DE DESARROLLO Y ORDENAMIENTO TERRITORIAL DEL CANTÓN TAISHA	Adjudicado - Registro de Contratos	\$44,309.86	19/12/2019 16:30	MORONA SANTIAGO	TAISHA
223	<a href="#">CDC-GADPLUQ-01-2019</a>	GOBIERNO AUTONOMO DESCENTRALIZADO DE LA PARROQUIA LA UNION	Actualizar el Plan de Desarrollo y Ordenamiento Territorial del Gobierno Autónomo Descentralizado de la Parroquia La Unión, cantón Quimindé, provincia de Esmeraldas 2020 - 2024	Desierta	\$17,854.94	16/12/2019 13:00	ESMERALDAS	QUININDE
224	<a href="#">CDC-GADPRGM-001-2019</a>	GOBIERNO AUTONOMO DESCENTRALIZADO RURAL DE GARCIA MORENO	CONSULTORIA PARA LA ACTUALIZACIÓN DEL PLAN DE DESARROLLO Y ORDENAMIENTO TERRITORIAL DE LA PARROQUIA RURAL DE GARCÍA MORENO	Desierta	\$22,321.43	13/12/2019 13:00	IMBABURA	COTACACHI
225	<a href="#">CDC-GADPRP-011-2019</a>	GOBIERNO AUTONOMO DESCENTRALIZADO PARROQUIAL RURAL DE SAN JUAN DE PASTOCALLE	"ACTUALIZACIÓN DEL PLAN DE DESARROLLO Y ORDENAMIENTO TERRITORIAL –PDOT- DE LA PARROQUIA SAN JUAN DE PASTOCALLE".	Desierta	\$23,693.75	13/12/2019 8:00	COTOPAXI	LATACUNGA
226	<a href="#">CDC-GADPRSP-012-2019</a>	GOBIERNO AUTONOMO DESCENTRALIZADO PARROQUIAL RURAL DE SAN JUAN DE PASTOCALLE	"ACTUALIZACIÓN PDOT DE LA PARROQUIA SAN JUAN DE PASTOCALLE".	Adjudicado - Registro de Contratos	\$23,693.75	18/12/2019 8:00	COTOPAXI	LATACUNGA
227	<a href="#">CDC-GADPRSPU-07-2019</a>	JUNTA PARROQUIAL SAN PABLO DE USHPAYACU	ACTUALIZACIÓN DEL PDOT 2019-2023, CON UN DIAGNOSTICO ESTRATÉGICO, MODELO TERRITORIAL ACTUAL, REAL Y UNA PROPUESTA MODELO TERRITORIAL DESEADO Y MODELO DE GESTIÓN Y EJECUCIÓN DE PDOT	Desierta	\$30,000.00	12/12/2019 20:00	NAPO	ARCHIDONA

NO	CÓDIGO	ENTIDAD CONTRATANTE	OBJETO DEL PROCESO	ESTADO DEL PROCESO	PRESUPUESTO REFERENCIAL TOTAL(SIN IVA)	FECHA DE PUBLICACIÓN	PROVINCIA	CANTÓN	
228	<a href="#">CDC-GADPRSPU-08-2019</a>	JUNTA PARROQUIAL SAN PABLO DE USHPAYACU	ACTUALIZACIÓN DEL PDOT 2019-2023, CON UN DIAGNOSTICO ESTRATÉGICO, MODELO TERRITORIAL ACTUAL, REAL Y UNA PROPUESTA MODELO TERRITORIAL DESEADO Y MODELO DE GESTIÓN Y EJECUCIÓN DE PDOT	Desierta	\$30,000.00	18/12/2019 14:00	NAPO	ARCHIDONA	
229	<a href="#">CDC-GADPRU-002-2019</a>	GOBIERNO DESCENTRALIZADO RURAL DE UZHCURRUMI	AUTONOMO PARROQUIAL	ACTUALIZACION DEL PLAN DE DESARROLLO Y ORDENAMIENTO TERRITORIAL DE LA PARROQUIA UZHCURRUMI, CANTON PASAJE, PROVINCIA DE EL ORO	Ejecución de Contrato	\$22,000.00	17/12/2019 9:00	EL ORO	PASAJE
230	<a href="#">CDC-GADPRVG-001-2019</a>	Junta Parroquial de Vacas Galindo		CONTRATACIÓN DE LA CONSULTORIA PARA LA ACTUALIZACIÓN DEL PLAN DE DESARROLLO Y ORDENAMIENTO TERRITORIAL DE LA PARROQUIA RURAL DE VACAS GALINDO	Finalizada	\$9,000.00	19/12/2019 17:00	IMBABURA	COTACACHI
231	<a href="#">CDC-GADPSI-003-2019</a>	GOBIERNO DESCENTRALIZADO DE SAN JOAQUIN	AUTONOMO PARROQUIAL	ACTUALIZACION DEL PLAN DE DESARROLLO Y ORDENAMIENTO TERRITORIAL DE LA PARROQUIA SAN JOAQUÍN	Finalizada	\$30,000.00	17/12/2019 9:00	AZUAY	CUENCA
232	<a href="#">CDC-GAPG-2019-01</a>	GOBIERNO DESCENTRALIZADO DE GUARAINAG	AUTONOMO PARROQUIAL	ACTUALIZACION DEL PLAN DE DESARROLLO Y ORDENAMIENTO TERRITORIAL DE LA PARROQUIA GUARAINAG, CANTON PAUTE, PROVINCIA DEL AZUAY.	Finalizada	\$13,500.00	18/12/2019 16:00	AZUAY	PAUTE
233	<a href="#">CD-GADPRLA-2019-0001</a>	GOBIERNO DESCENTRALIZADO RURAL LOS ANDES	AUTONOMO PARROQUIAL	Actualizar el Plan de Desarrollo y Ordenamiento Territorial de la Parroquia Los Andes, a través de la contratación de un equipo consultor que subirá el PDOT a las plataformas SIGAD y SOT, según la normativa legal vigente en el País, de manera participativa y en coordinación con el Gobierno Autónomo Descentralizado Parroquial Rural Los Andes.	En Recepción	\$17,207.84	20/12/2019 9:00	CARCHI	BOLIVAR
234	<a href="#">CPC-GADMT-2019-0022</a>	GOBIERNO DESCENTRALIZADO DE TAISHA	AUTONOMO MUNICIPAL	CONSULTORÍA PARA LA ACTUALIZACIÓN DEL PLAN DE DESARROLLO Y ORDENAMIENTO TERRITORIAL DEL CANTÓN TAISHA	Cancelado	\$44,309.86	17/12/2019 15:00	MORONA SANTIAGO	TAISHA
235	<a href="#">REDCD-01-GADPRR-2019</a>	JUNTA PARROQUIAL DE RUMIPAMBA		Actualizar el Plan de Desarrollo y Ordenamiento Territorial de la Parroquia Rural Rumipamba, cantón La Joya de los Sachas según la normativa legal vigente en el País, de manera participativa y en coordinación con el GAD parroquial de Rumipamba	Finalizada	\$25,000.00	16/12/2019 10:00	ORELLANA	LA JOYA DE LOS SACHAS
236	<a href="#">CDC-004-GADMLS-2019</a>	GOBIERNO DESCENTRALIZADO MUNICIPAL DEL CANTON LOMAS DE SARGENTILLO	AUTONOMO MUNICIPAL	Actualización de PDyOT Plan de Desarrollo y Ordenamiento Territorial y Formulación del Plan de Uso y Gestión de Suelo, del cantón Lomas de Sargentillo.	Desierta	\$45,000.00	10/12/2019 15:30	GUAYAS	LOMAS DE SARGENTILLO
237	<a href="#">CDC-02-GADPRSBP-2019</a>	GOBIERNO DESCENTRALIZADO RURAL DE SAN BARTOLOME DE PINLLO	AUTONOMO PARROQUIAL	ACTUALIZACIÓN DEL PLAN DE DESARROLLO Y ORDENAMIENTO TERRITORIAL DE LA PARROQUIA SAN BARTOLOME DE PINLLO	Finalizada	\$22,343.00	10/12/2019 17:00	TUNGURAHUA	AMBATO
238	<a href="#">CDC-GADAMB-001-2019</a>	GOBIERNO DESCENTRALIZADO RURAL DE AMBUQUI-CHOTA	AUTÓNOMO PARROQUIAL	ACTUALIZACIÓN/ELABORACIÓN DEL PLAN DE DESARROLLO Y ORDENAMIENTO TERRITORIAL DE LA PARROQUIA RURAL AMBUQUÍ, CANTÓN IBARRA, PROVINCIA IMBABURA	Ejecución de Contrato	\$15,000.00	9/12/2019 14:00	IMBABURA	IBARRA
239	<a href="#">CDC-GADI-02-2019</a>	GOBIERNO DESCENTRALIZADO RURAL DE LA IBERIA	AUTONOMO PARROQUIAL	ACTUALIZACIÓN DEL PLAN DE DESARROLLO Y ORDENAMIENTO TERRITORIAL DEL GOBIERNO AUTÓNOMO DESCENTRALIZADO PARROQUIAL DE LA IBERIA CANTON EL GUABO	Finalizada	\$20,500.00	6/12/2019 13:00	EL ORO	EL GUABO
240	<a href="#">CDC-GADMCSM-002-2019</a>	GOBIERNO DESCENTRALIZADO CANTON SANTIAGO	AUTONOMO MUNICIPAL DEL	ELABORACIÓN DEL PLAN DE DESARROLLO Y ORDENAMIENTO TERRITORIAL DEL GOBIERNO AUTÓNOMO DESCENTRALIZADO DEL CANTÓN SANTIAGO, PROVINCIA DE MORONA SANTIAGO, DE CONFORMIDAD AL MARCO NORMATIVO NACIONAL VIGENTE	Desierta	\$42,652.90	12/12/2019 16:30	MORONA SANTIAGO	SANTIAGO
241	<a href="#">CDC-GADPCH-2019-001</a>	GOBIERNO DESCENTRALIZADO DE CHUMBLIN	AUTONOMO PARROQUIAL	ESTUDIO ACTUALIZACION DEL PLAN DE ORDENAMIENTO TERRITORIAL DE LA PARROQUIA CHUMBLÍN, CANTÓN SAN FERNANDO, PROVINCIA DEL AZUAY.	Ejecución de Contrato	\$15,000.00	10/12/2019 9:00	AZUAY	SAN FERNANDO
242	<a href="#">CDC-GADPHV-01-2019</a>	GOBIERNO DESCENTRALIZADO HONORATO VASQUEZ	AUTONOMO PARROQUIAL	ACTUALIZACIÓN DEL PLAN DE DESARROLLO Y ORDENAMIENTO TERRITORIAL DE LA PARROQUIA HONORATO VÁSQUEZ, PERTENECIENTE AL CANTON CAÑAR	Ejecución de Contrato	\$17,857.14	5/12/2019 14:00	CAÑAR	CAÑAR
243	<a href="#">CDC-GADP-M-001-2019</a>	GOBIERNO DESCENTRALIZADO RURAL DE MOROMORO	AUTONOMO PARROQUIAL	ACTUALIZACIÓN DEL PLAN DE DESARROLLO Y ORDENAMIENTO TERRITORIAL DE LA PARROQUIA MOROMORO DE CONFORMIDAD AL MARCO NORMATIVO NACIONAL VIGENTE	Ejecución de Contrato	\$22,000.00	9/12/2019 11:00	EL ORO	PIÑAS
244	<a href="#">CDC-GADPRBM-001-2019</a>	GOBIERNO DESCENTRALIZADO RURAL DE BAQUERIZO MORENO	AUTONOMO PARROQUIAL	ACTUALIZACIÓN DEL PLAN DE DESARROLLO Y ORDENAMIENTO TERRITORIAL (PDyOT) CON LA COMPLEMENTACIÓN DEL PLAN DE MANEJO AMBIENTAL INTEGRAL DE LA PARROQUIA BAQUERIZO MORENO, CANTÓN PÍLLARO, PROVINCIA DE TUNGURAHUA	Finalizada	\$17,857.14	10/12/2019 9:00	TUNGURAHUA	SANTIAGO DE PÍLLARO
245	<a href="#">CDC-GADPRI-001-2019</a>	JUNTA PARROQUIAL DE ISINLVI		ACTUALIZACIÓN DE PLAN DE DESARROLLO Y ORDENAMIENTO TERRITORIAL DEL GAD PARROQUIAL RURAL DE ISINLIVÍ, DEL CANTÓN SIGCHOS, PROVINCIA DE COTOPAXI, PARA EL PERIODO 2019 – 2023.	Ejecución de Contrato	\$17,857.14	5/12/2019 9:00	COTOPAXI	SIGCHOS
246	<a href="#">CDC-GADPRSB-003-2019</a>	GOBIERNO DESCENTRALIZADO ARROQUIAL RURAL DE SANTA BARBARA	AUTONOMO PARROQUIAL	Actualización PDyOT Santa Bárbara	Ejecución de Contrato	\$19,000.00	10/12/2019 17:50	SUCUMBIOS	SUCUMBIOS
247	<a href="#">CDC-GADPRSE-2019-002</a>	GOBIERNO DESCENTRALIZADO RURAL DE SEVILLA	AUTONOMO PARROQUIAL	ACTUALIZACIÓN DEL PDYOT DEL GADPR SEVILLA 2019-2023 .".	Ejecución de Contrato	\$20,400.00	9/12/2019 11:00	SUCUMBIOS	CASCALES
248	<a href="#">CDC-GADPRTD-001-2019</a>	GOBIERNO DESCENTRALIZADO RURAL DE TRIUNFO-DORADO	AUTONOMO PARROQUIAL	CONTRATACION DE LA CONSULTORIA PARA LA ACTUALIZACIÓN DEL PLAN DE DESARROLLO Y ORDENAMIENTO TERRITORIAL DE LA PARROQUIA RURAL TRIUNFO DORADO PERTENECIENTE AL CANTÓN CENTINELA DEL CÓNDOR, PROVINCIA DE ZAMORA CHINCHIPE.	Ejecución de Contrato	\$20,000.00	12/12/2019 16:00	ZAMORA CHINCHIPE	CENTINELA DEL CONDOR
249	<a href="#">CDC-GADPRU-001-2019</a>	GOBIERNO DESCENTRALIZADO RURAL DE UZHCURRUMI	AUTONOMO PARROQUIAL	ACTUALIZACION DEL PLAN DE DESARROLLO Y ORDENAMIENTO TERRITORIAL DE LA PARROQUIA UZHCURRUMI, CANTON PASAJE, PROVINCIA DE EL ORO	Cancelado	\$22,000.00	6/12/2019 10:00	EL ORO	PASAJE
250	<a href="#">CDC-GADPS-2019-002</a>	GAD PARROQUIAL RURAL DE SABANILLA CANTON ZAMORA		ACTUALIZACION DEL PLAN DE DESARROLLO Y ORDENAMIENTO TERRITORIAL DEL GOBIERNO AUTÓNOMO DESCENTRALIZADO PARROQUIAL RURAL DE SABANILLA, CANTÓN ZAMORA, PROVINCIA DE ZAMORA CHINCHIPE, PERIODO 2019-2023	Ejecución de Contrato	\$15,000.00	12/12/2019 16:00	ZAMORA CHINCHIPE	ZAMORA
251	<a href="#">CDC-GP10A-2019-001</a>	GOBIERNO DESCENTRALIZADO 10 DE AGOSTO	AUTONOMO	ACTUALIZACIÓN DEL PLAN DE DESARROLLO Y ORDENAMIENTO TERRITORIAL DE LA PARROQUIA RURAL "10 DE AGOSTO", CANTÓN LAGO GRIO, PROVINCIA DE SUCUMBIOS	Calificación de Participantes	\$15,178.57	5/12/2019 12:00	SUCUMBIOS	LAGO AGRIO
252	<a href="#">CLC-GADMP-0001-2019</a>	Municipio de Pucara		ACTUALIZACIÓN DEL PLAN DE ORDENAMIENTO TERRITORIAL Y LA ELABORACIÓN DEL PLAN DE USO Y GESTIÓN DE SUELO DEL CANTÓN PUCARÁ, PROVINCIA DEL AZUAY	Adjudicado - Registro de Contratos	\$128,693.46	12/12/2019 17:00	AZUAY	PUCARA
253	<a href="#">GADPRSI-003-2019-003</a>	GOBIERNO DESCENTRALIZADO RURAL SAN ISIDRO	AUTONOMO PARROQUIAL	ACTUALIZACION PLAN DE DESARROLLO Y DE ORDENAMIENTO TERRITORIAL DE LA PARROQUIA SAN ISIDRO	Desierta	\$17,857.14	10/12/2019 9:00	EL ORO	LAS LAJAS

NO	CÓDIGO	ENTIDAD CONTRATANTE	OBJETO DEL PROCESO	ESTADO DEL PROCESO	PRESUPUESTO REFERENCIAL TOTAL(SIN IVA)	FECHA DE PUBLICACIÓN	PROVINCIA	CANTÓN	
254	<a href="#">LCC-GADMCLC-002-2019</a>	GOBIERNO DESCENTRALIZADO MUNICIPAL DEL CANTON LA CONCORDIA	AUTONOMO MUNICIPAL DEL CANTON LA CONCORDIA	Actualización Plan de Desarrollo y Ordenamiento Territorial y Elaboración del Plan de Uso y Gestión del Suelo	Adjudicado de Registro de Contratos	\$150,000.00	10/12/2019 20:00	SANTO DOMINGO DE LOS TSACHILAS	LA CONCORDIA
255	<a href="#">LCC-GADM5R-01-2019</a>	GOBIERNO DESCENTRALIZADO MUNICIPAL DEL CANTON SANTA ROSA	AUTONOMO MUNICIPAL DEL CANTON SANTA ROSA	ACTUALIZACIÓN DEL PLAN DE DESARROLLO Y ORDENAMIENTO TERRITORIAL 2019-2023 Y ELABORACIÓN DEL PLAN DE USO Y GESTIÓN DEL SUELO 2020-2032 DEL CANTÓN SANTA ROSA – PROVINCIA EL ORO	Desierta	\$297,906.91	10/12/2019 11:00	EL ORO	SANTA ROSA
256	<a href="#">CCD-01-2019-GADPRJBV</a>	GOBIERNO DESCENTRALIZADO MUNICIPAL DEL CANTON JUAN BENIGNO VELA	AUTONOMO PARROQUIAL DEL CANTON JUAN BENIGNO VELA	ACTUALIZACION DEL PLAN DE DESARROLLO Y ORDENAMIENTO TERRITORIAL DE LA PARROQUIA JUAN BENIGNO VELA	Desierta	\$27,250.00	25/11/2019 15:00	TUNGURAHUA	AMBATO
257	<a href="#">CDC-001-2019-GADPRME</a>	GOBIERNO DESCENTRALIZADO MUNICIPAL DEL CANTON MARCOS ESPINEL	AUTONOMO PARROQUIAL DEL CANTON MARCOS ESPINEL	ACTUALIZACIÓN DEL PLAN DE DESARROLLO Y ORDENAMIENTO TERRITORIAL DEL GOBIERNO AUTÓNOMO DESCENTRALIZADO PARROQUIA RURAL MARCOS ESPINEL.	Finalizada	\$17,000.00	4/12/2019 16:00	TUNGURAHUA	SANTIAGO PILLARO
258	<a href="#">CDC-002-GADMCH-2019</a>	Municipio El Chaco	Municipio El Chaco	ACTUALIZACION DEL PLAN DE DESARROLLO Y ORDENAMIENTO TERRITORIAL DEL GOBIERNO AUTONOMO DESCENTRALIZADO MUNICIPAL DEL CANTON EL CHACO	Finalizada	\$65,000.00	2/12/2019 9:00	NAPO	EL CHACO
259	<a href="#">CDC-003-GADMLS-2019</a>	GOBIERNO DESCENTRALIZADO MUNICIPAL DEL CANTON LOMAS DE SARGENTILLO	AUTONOMO MUNICIPAL DEL CANTON LOMAS DE SARGENTILLO	Actualización de PDyOT Plan de Desarrollo y Ordenamiento Territorial y Formulación del Plan de Uso y Gestión de Suelo, del cantón Lomas de Sargentillo	Desierta	\$45,000.00	2/12/2019 14:00	GUAYAS	LOMAS SARGENTILLO
260	<a href="#">CDC-GADMCA-07-2019</a>	GOBIERNO DESCENTRALIZADO MUNICIPAL DEL CANTON ALAUSI	AUTONOMO MUNICIPAL DEL CANTON ALAUSI	"CONTRATACION DE UNA CONSULTORIA PARA LA ACTUALIZACION DEL PLAN DE DESARROLLO Y ORDENAMIENTO TERRITORIAL DEL GAD MUNICIPAL DEL CANTON ALAUSI".	Finalizada	\$62,500.00	2/12/2019 17:00	CHIMBORAZO	ALAUSI
261	<a href="#">CDC-GADMCGP-2019-007</a>	GOBIERNO DESCENTRALIZADO MUNICIPAL DEL CANTON GONZALO PIZARRO	AUTÓNOMO MUNICIPAL DEL CANTON GONZALO PIZARRO	CONSULTORÍA DE LA ACTUALIZACIÓN DEL PLAN DE DESARROLLO Y ORDENAMIENTO TERRITORIAL DEL CANTÓN GONZALO PIZARRO	Desierta	\$42,824.63	29/11/2019 12:00	SUCUMBIOS	GONZALO PIZARRO
262	<a href="#">CDC-GADPA-001-2019</a>	GOBIERNO DESCENTRALIZADO MUNICIPAL DEL CANTON SANTA ROSA	AUTONOMO PARROQUIAL DEL CANTON SANTA ROSA	ACTUALIZACIÓN DEL PLAN DE DESARROLLO Y ORDENAMIENTO TERRITORIAL DE LA PARROQUIA RURAL DE LA AVANZADA, CANTÓN SANTA ROSA, PROVINCIA DE EL ORO	Desierta	\$17,857.14	4/12/2019 20:00	EL ORO	SANTA ROSA
263	<a href="#">CDC-GADPCA-001-2019</a>	Junta Parroquial Casanga	Junta Parroquial Casanga	ACTUALIZACION DEL PLAN DE DESARROLLO Y ORDENAMIENTO TERRITORIAL DE LA PARROQUIA CASANGA	Finalizada	\$12,500.00	27/11/2019 15:00	LOJA	PALTAS
264	<a href="#">CDC-GADPEV-002-2019</a>	JUNTA PARROQUIAL EL VALLE	JUNTA PARROQUIAL EL VALLE	ACTUALIZACIÓN DEL PLAN DE DESARROLLO Y ORDENAMIENTO TERRITORIAL DE LA PARROQUIA RURAL EL VALLE, DEL CANTON CUENCA	Cancelado	\$60,000.00	27/11/2019 15:00	AZUAY	CUENCA
265	<a href="#">CDC-GADPO-2019-04</a>	Junta Parroquial de Quingeo	Junta Parroquial de Quingeo	ACTUALIZACIÓN DEL PLAN DE DESARROLLO Y ORDENAMIENTO TERRITORIAL DE LA PARROQUIA QUINGEO, PERTENECIENTE AL CANTÓN CUENCA, DE CONFORMIDAD AL MARCO NORMATIVO NACIONAL VIGENTE	Finalizada	\$31,250.00	4/12/2019 14:00	AZUAY	CUENCA
266	<a href="#">CDC-GADPRE-2019-001</a>	GOBIERNO DESCENTRALIZADO MUNICIPAL DEL CANTON EL ENO	AUTONOMO PARROQUIAL DEL CANTON EL ENO	ACTUALIZACIÓN DEL PLAN DE DESARROLLO DE ORDENAMIENTO TERRITORIAL DE LA PARROQUIA EL ENO	Ejecución de Contrato	\$25,500.00	3/12/2019 18:00	SUCUMBIOS	LAGO AGRIO
267	<a href="#">CDC-GADPRLS-002-2019</a>	GOBIERNO DESCENTRALIZADO MUNICIPAL DEL CANTON LA SOFIA	AUTONOMO PARROQUIAL DEL CANTON LA SOFIA	ACTUALIZACION PDOT PARROQUIA RURAL LA SOFIA	Finalizada	\$12,500.00	4/12/2019 19:00	SUCUMBIOS	SUCUMBIOS
268	<a href="#">CDC-GADPRSPU-06-2019</a>	JUNTA PARROQUIAL SAN PABLO DE USHPAYACU	JUNTA PARROQUIAL SAN PABLO DE USHPAYACU	ACTUALIZACIÓN DEL PDOT 2019-2023, CON UN DIAGNOSTICO ESTRATÉGICO, MODELO TERRITORIAL ACTUAL, REAL Y UNA PROPUESTA MODELO TERRITORIAL DESEADO Y MODELO DE GESTIÓN Y EJECUCIÓN DE PDOT	Desierta	\$30,000.00	4/12/2019 20:00	NAPO	ARCHIDONA
269	<a href="#">CDC-GADPS-0001-2019</a>	Junta Parroquial de Sayausi	Junta Parroquial de Sayausi	CONTRATACION DE LA CONSULTORIA PARA LA ACTUALIZACIÓN DEL PLAN DE DESARROLLO Y ORDENAMIENTO TERRITORIAL DE LA PARROQUIA RURAL SAYAUSI, CANTON CUENCA, PROVINCIA DEL AZUAY.	Cancelado	\$26,785.71	25/11/2019 15:00	AZUAY	CUENCA
270	<a href="#">CDC-GADPS-2019-001</a>	GAD PARROQUIAL RURAL DE SABANILLA CANTON ZAMORA	PARROQUIAL RURAL DE SABANILLA CANTON ZAMORA	FORMULACION Y ACTUALIZACION DEL PLAN DE DESARROLLO Y ORDENAMIENTO TERRITORIAL DE LA PARROQUIA SABANILLA, CANTON ZAMORA, PROVINCIA DE ZAMORA CHINCHIPE	Desierta	\$15,000.00	4/12/2019 14:30	ZAMORA CHINCHIPE	ZAMORA
271	<a href="#">CDC-GADPS-2019-002</a>	Junta Parroquial de Sayausi	Junta Parroquial de Sayausi	CONSULTORIA PARA LA ACTUALIZACIÓN DEL PLAN DE DESARROLLO Y ORDENAMIENTO TERRITORIAL DE LA PARROQUIA SAYAUSI, CANTON CUENCA, PROVINCIA DEL AZUAY.	Finalizado por mutuo acuerdo	\$26,785.71	27/11/2019 10:00	AZUAY	CUENCA
272	<a href="#">CDC-GADPY-02-2019</a>	GOBIERNO DESCENTRALIZADO MUNICIPAL DEL CANTON YANGANA	AUTONOMO PARROQUIAL DEL CANTON YANGANA	FISCALIZACIÓN DE LA ACTUALIZACIÓN DEL PLAN DE DESARROLLO Y ORDENAMIENTO TERRITORIAL DEL GOBIERNO AUTÓNOMO DESCENTRALIZADO PARROQUIAL DE YANGANA, CANTÓN Y PROVINCIA DE LOJA	Ejecución de Contrato	\$1,600.00	26/11/2019 19:00	LOJA	LOJA
273	<a href="#">CD-GADMM-P-01-2019</a>	GOBIERNO DESCENTRALIZADO MUNICIPAL DE MACHALA	AUTONOMO MUNICIPAL DE MACHALA	CONTRATACIÓN DE UNA CONSULTORIA PARA LA ACTUALIZACIÓN DEL PLAN DE DESARROLLO Y ORDENAMIENTO TERRITORIAL	Desierta	\$26,400.00	26/11/2019 17:45	EL ORO	MACHALA
274	<a href="#">CD-GADPO-2019-002</a>	JUNTAPARROQUIALDEOYACACHI	JUNTAPARROQUIALDEOYACACHI	ACTUALIZACION DEL PLAN DE DESARROLLO Y ORDENAMIENTO TERRITORIAL DE LA PARROQUIA DE OYACACHI.	Finalizada	\$21,428.57	27/11/2019 8:00	NAPO	EL CHACO
275	<a href="#">GADPRSL-CDC-002-2019</a>	GOBIERNO DESCENTRALIZADO MUNICIPAL DEL CANTON LAS LAJAS	AUTONOMO PARROQUIAL DEL CANTON LAS LAJAS	ACTUALIZACION DEL PLAN DE DESARROLLO Y DE ORDENAMIENTO TERRITORIAL DE LA PARROQUIA RURAL DE SAN ISIDRO DEL CANTON LAS LAJAS PROVINCIA DEL ORO	Finalizada	\$17,857.14	4/12/2019 9:00	EL ORO	LAS LAJAS
276	<a href="#">CDC-001-2019-GADPRSJ</a>	GOBIERNO DESCENTRALIZADO MUNICIPAL DEL CANTON SANTIAGO DE PILLARO	AUTONOMO PARROQUIAL DEL CANTON SANTIAGO DE PILLARO	"ACTUALIZACIÓN/ELABORACIÓN DEL PLAN DE DESARROLLO Y ORDENAMIENTO TERRITORIAL DE LA PARROQUIA RURAL SAN JOSÉ DE POALÓ PERTENECIENTE AL CANTÓN SANTIAGO DE PILLARO"	Finalizada	\$18,000.00	25/11/2019 13:00	TUNGURAHUA	SANTIAGO PILLARO
277	<a href="#">CDC-001-GADPRPR-2019</a>	GOBIERNO DESCENTRALIZADO MUNICIPAL DEL CANTON PALMA ROJA	AUTONOMO PARROQUIAL DEL CANTON PALMA ROJA	SERVICIOS DE CONSULTORIA PARA ACTUALIZACION DEL PLAN DE DESARROLLO Y ORDENAMIENTO TERRITORIAL PARROQUIA PALMA ROJA	Adjudicado de Registro de Contratos	\$21,000.00	21/11/2019 11:30	SUCUMBIOS	PUTUMAYO
278	<a href="#">CDC-001-GADPRR-2019</a>	JUNTA PARROQUIAL DE RUMIPAMBA	JUNTA PARROQUIAL DE RUMIPAMBA	Actualizar el Plan de Desarrollo y Ordenamiento Territorial de la Parroquia Rural Rumipamba, cantón La Joya de los Sachas según la normativa legal vigente en el País, de manera participativa y en coordinación con el GAD parroquial de Rumipamba.	Desierta	\$25,000.00	19/11/2019 9:00	ORELLANA	LA JOYA DE LOS SACHAS
279	<a href="#">CDC-GADPLA-2019-001</a>	Junta Parroquial de la Asuncion	Junta Parroquial de la Asuncion	ACTUALIZACIÓN DEL PLAN DE DESARROLLO Y ORDENAMIENTO TERRITORIAL DE LA PARROQUIA LA ASUNCIÓN, PERTENECIENTE AL CANTÓN GIRÓN, PROVINCIA DE AZUAY	Finalizada	\$20,000.00	21/11/2019 17:00	AZUAY	GIRON
280	<a href="#">CDC-GADPRE-002-2019</a>	GOBIERNO DESCENTRALIZADO MUNICIPAL DEL CANTON MACHALA	AUTONOMO PARROQUIAL DEL CANTON MACHALA	ACTUALIZACIÓN DEL PLAN DE DESARROLLO Y ORDENAMIENTO TERRITORIAL DE LA PARROQUIAL EL RETIRO, CANTÓN MACHALA, PROVINCIA DE EL ORO	Desierta	\$24,000.00	21/11/2019 9:00	EL ORO	MACHALA
281	<a href="#">CDC-GADPT-001-2019</a>	JUNTA PARROQUIAL DE TURUPAMBA	JUNTA PARROQUIAL DE TURUPAMBA	ACTUALIZACIÓN/ELABORACIÓN DEL PLAN DE DESARROLLO Y ORDENAMIENTO TERRITORIAL DE LA PARROQUIA TURUPAMBA, PERTENECIENTE AL CANTON BIBLIAN	Ejecución de Contrato	\$12,500.00	19/11/2019 19:00	CAÑAR	BIBLIAN

NO	CÓDIGO	ENTIDAD CONTRATANTE	OBJETO DEL PROCESO	ESTADO DEL PROCESO	PRESUPUESTO REFERENCIAL TOTAL(SIN IVA)	FECHA DE PUBLICACIÓN	PROVINCIA	CANTÓN
282	<a href="#">CD-GADPRO-2019-001</a>	JUNTA PARROQUIAL DE OYACACHI	LA ACTUALIZACIÓN DEL PLAN DE DESARROLLO Y ORDENAMIENTO TERRITORIAL DE LA PARROQUIA DE OYACACHI	Desierta	\$21,428.57	20/11/2019 14:00	NAPO	EL CHACO
283	<a href="#">CLC-GADMSAC-001-2019</a>	MUNICIPIO DE COTACACHI	ACTUALIZACIÓN DEL PLAN DE DESARROLLO Y ORDENAMIENTO TERRITORIAL DEL CANTÓN COTACACHI Y ELABORACIÓN DEL PLAN DE USO Y GESTIÓN DEL SUELO DE LOS PRINCIPALES ASENTAMIENTOS HUMANOS DEL CANTÓN COTACACHI Y DEL SECTOR RURAL	Finalizada	\$128,900.00	21/11/2019 17:00	IMBABURA	COTACACHI
284	<a href="#">CCD-GADCCT-003-2020</a>	GOBIERNO AUTÓNOMO DESCENTRALIZADO DE LA PARROQUIA RURAL CARLOS CONCHA	ACTUALIZACIÓN DEL PLAN DE DESARROLLO Y ORDENAMIENTO TERRITORIAL DEL GOBIERNO AUTÓNOMO DESCENTRALIZADO PARROQUIAL RURAL CARLOS CONCHA TORRES	Adjudicada	\$10,000.00	27/10/2020 17:00	ESMERALDAS	ESMERALDAS
285	<a href="#">CCD-GADPB-2020-005</a>	JUNTA PARROQUIAL DE BACHILLERO	ACTUALIZACIÓN DEL PLAN DE DESARROLLO Y ORDENAMIENTO TERRITORIAL DE LA PARROQUIA BACHILLERO 2019-2023	Finalizada	\$21,000.00	5/10/2020 8:00	MANABI	TOSAGUA
286	<a href="#">CDC-GADGAE-002-2020</a>	MUNICIPIO DE GRAL ANTONIO ELIZALDE	CONSULTORIA PARA LA ACTUALIZACIÓN DEL PLAN DE DESARROLLO Y ORDENAMIENTO TERRITORIAL Y ELABORACIÓN DEL PLAN DE USO Y GESTIÓN DEL SUELO DEL CANTÓN GENERAL ANTONIO ELIZALDE, PROVINCIA DE GUAYAS	Finalizada	\$25,000.00	23/9/2020 18:00	GUAYAS	GENERAL ANTONIO ELIZALDE
287	<a href="#">CDC-GADMSL-002-2020</a>	Municipio de San Lorenzo	Contratación de Consultoría para la elaboración de la actualización del Plan de Desarrollo y Organización Territorial y la elaboración del Plan de Uso y Gestión del Suelo, del Cantón San Lorenzo.	Desierta	\$45,535.71	21/10/2020 17:00	ESMERALDAS	SAN LORENZO
288	<a href="#">CDC-GADMSO-002R-2020</a>	GOBIERNO AUTÓNOMO DESCENTRALIZADO MUNICIPAL DEL CANTÓN SANTIAGO DE QUERO	Consultoría para la Actualización del Plan de Desarrollo y Ordenamiento Territorial del Gobierno Autónomo Descentralizado del Cantón Santiago de Quero, Incluye Plan de Uso y Gestión del Suelo (PUGS) de Conformidad al Marco Normativo Nacional Vigente	Desierta	\$17,850.00	28/9/2020 10:00	TUNGURAHUA	QUERO
289	<a href="#">CDC-GADPPA-001-2020</a>	JUNTA PARROQUIAL 10 DE AGOSTO	ACTUALIZACIÓN DEL PLAN DE DESARROLLO Y ORDENAMIENTO TERRITORIAL	Adjudicado - Registro de Contratos	\$10,596.00	30/9/2020 9:00	MANABI	PERDENALES
290	<a href="#">CDC-GADPR-ANCON-03-2</a>	GOBIERNO AUTÓNOMO DESCENTRALIZADO PARROQUIAL RURAL DE ANCON	ACTUALIZACIÓN DEL PLAN DE DESARROLLO Y ORDENAMIENTO TERRITORIAL DEL GOBIERNO AUTÓNOMO DESCENTRALIZADO PARROQUIAL RURAL ANCON DE SARDINAS	Adjudicado - Registro de Contratos	\$7,500.00	10/11/2020 13:00	ESMERALDAS	SAN LORENZO
291	<a href="#">CDC-GADPRC-001-2020</a>	GOBIERNO AUTÓNOMO PARROQUIAL RURAL DE CUMBARATZA	ACTUALIZACIÓN DEL PLAN DE DESARROLLO Y ORDENAMIENTO TERRITORIAL DE LA PARROQUIA CUMBARATZA CONFORME LOS LINEAMIENTOS POST COVID19	Adjudicada	\$8,000.00	27/10/2020 13:00	ZAMORA CHINCHIPE	ZAMORA
292	<a href="#">CDC-GADPRJ-02-2020</a>	GOBIERNO AUTÓNOMO DESCENTRALIZADO DE LA PARROQUIA RURAL DE JULCUI	ACTUALIZACIÓN DEL PLAN DE DESARROLLO Y ORDENAMIENTO TERRITORIAL DE LA PARROQUIA RURAL DE JULCUI DEL CANTÓN JIJIAPA, PROVINCIA MANABÍ.	Finalizada	\$20,000.00	23/9/2020 8:00	MANABI	JIJIAPA
293	<a href="#">CDC-GADPRNT-001-2020</a>	GOBIERNO AUTÓNOMO DESCENTRALIZADO PARROQUIAL RURAL LA NUEVA TRONCAL	ELABORACIÓN DEL PLAN DE DESARROLLO Y ORDENAMIENTO TERRITORIAL DE LA PARROQUIA RURAL NUEVA TRONCAL	Desierta	\$32,832.26	15/9/2020 8:00	SUCUMBIOS	CASCALES
294	<a href="#">CDC-GADPRTHO-02-2020</a>	GOBIERNO AUTÓNOMO DESCENTRALIZADO PARROQUIAL RURAL DE TENIENTE HUGO ORTIZ	ACTUALIZACIÓN DEL PLAN DE DESARROLLO Y ORDENAMIENTO TERRITORIAL DE LA PARROQUIA TENIENTE HUGO ORTIZ DE ACUERDO A LA NORMATIVA LEGAL VIGENTE	Desierta	\$19,642.85	21/9/2020 16:00	PASTAZA	PASTAZA
295	<a href="#">CDC-GADPRTHO-03-2020</a>	GOBIERNO AUTÓNOMO DESCENTRALIZADO PARROQUIAL RURAL DE TENIENTE HUGO ORTIZ	ACTUALIZACIÓN DEL PLAN DE DESARROLLO Y ORDENAMIENTO TERRITORIAL DE LA PARROQUIA TENIENTE HUGO ORTIZ DE ACUERDO A LA NORMATIVA LEGAL VIGENTE	Finalizada	\$19,360.00	25/9/2020 13:00	PASTAZA	PASTAZA
296	<a href="#">CDC-GADPRU-01-2020</a>	GOBIERNO AUTÓNOMO DESCENTRALIZADO PARROQUIAL RURAL DE URBINA	Actualización del Plan de Desarrollo y Ordenamiento Territorial del Gobierno Autónomo Descentralizado Parroquial Rural de Urbina	Esperar Acuerdo	\$12,000.00	12/10/2020 11:00	ESMERALDAS	SAN LORENZO
297	<a href="#">CDC-GADPRU-02-2020</a>	GOBIERNO AUTÓNOMO DESCENTRALIZADO PARROQUIAL RURAL DE URBINA	Actualización del Plan de Desarrollo y Ordenamiento Territorial del Gobierno Autónomo Descentralizado Parroquial Rural de Urbina	Esperar Acuerdo	\$12,000.00	23/10/2020 11:00	ESMERALDAS	SAN LORENZO
298	<a href="#">CDC-GADPSLA-01-2020</a>	JUNTA PARROQUIAL DE SAN LUIS DEL ACHO	ACTUALIZACIÓN DEL PLAN DE DESARROLLO Y DE ORDENAMIENTO TERRITORIAL DEL GAD PARROQUIAL DE SAN LUIS DEL ACHO, CANTÓN SANTIAGO, PROVINCIA DE MORONA SANTIAGO	Ejecución de Contrato	\$16,964.29	30/9/2020 16:00	MORONA SANTIAGO	SANTIAGO
299	<a href="#">GADPRC-CDC-2020-0002</a>	GOBIERNO AUTÓNOMO DESCENTRALIZADO PARROQUIAL RURAL LA NUEVA TRONCAL	ELABORACIÓN DEL PLAN DE DESARROLLO Y ORDENAMIENTO TERRITORIAL DE LA PARROQUIA RURAL NUEVA TRONCAL	Desierta	\$32,832.26	2/10/2020 8:00	SUCUMBIOS	CASCALES
300	<a href="#">GADPRC-CDC-2020-001</a>	GOBIERNO AUTÓNOMO DESCENTRALIZADO PARROQUIAL RURAL CUYABENO	ACTUALIZACIÓN DEL PLAN DE DESARROLLO Y ORDENAMIENTO TERRITORIAL PARROQUIAL RURAL CUYABENO	Cancelado	\$24,000.00	21/9/2020 8:00	SUCUMBIOS	CUYABENO
301	<a href="#">GADPRC-CDC-2020-002</a>	GOBIERNO AUTÓNOMO DESCENTRALIZADO PARROQUIAL RURAL CUYABENO	CONTRATACION SERVICIO DE CONSULTORIA PARA LA ACTUALIZACIÓN DEL PLAN DE ORDENAMIENTO TERRITORIAL DE CUYABENO	Adjudicado - Registro de Contratos	\$24,000.00	28/9/2020 8:00	SUCUMBIOS	CUYABENO
302	<a href="#">GADPRC-CDC-2020-003</a>	GOBIERNO AUTÓNOMO DESCENTRALIZADO PARROQUIAL RURAL LA NUEVA TRONCAL	ELABORACIÓN DEL PLAN DE DESARROLLO Y ORDENAMIENTO TERRITORIAL DE LA PARROQUIA RURAL NUEVA TRONCAL	Adjudicado - Registro de Contratos	\$32,832.26	16/10/2020 8:00	SUCUMBIOS	CASCALES
303	<a href="#">LCCA-GADMCG-0006-20</a>	GOBIERNO AUTÓNOMO DESCENTRALIZADO MUNICIPAL DEL CANTÓN GUALACEO	ACTUALIZACIÓN DEL PLAN DE DESARROLLO Y ORDENAMIENTO TERRITORIAL Y LA FORMULACIÓN DEL PLAN DE USO Y GESTIÓN DE SUELO DEL CANTÓN GUALACEO, PROVINCIA DEL AZUAY	Ejecución de Contrato	\$125,031.03	9/9/2020 16:00	AZUAY	GUALACEO
304	<a href="#">05-CDC-GADIAPSS-2020</a>	GOBIERNO AUTÓNOMO DESCENTRALIZADO INTERCULTURAL ALTERNATIVO PARTICIPATIVO DE LA PARROQUIA SAN SIMÓN	CONSULTORIA CONTRATACIÓN DIRECTA PDOT SAN SIMÓN	En Recepción	\$10,000.00	12/8/2020 8:00	BOLIVAR	GUARANDA
305	<a href="#">CDC-001-GADC-2020</a>	GOBIERNO AUTÓNOMO DESCENTRALIZADO PARROQUIAL RURAL DE CUNCHIBAMBA	ACTUALIZACIÓN DEL PLAN DE DESARROLLO Y ORDENAMIENTO TERRITORIAL	Adjudicado - Registro de Contratos	\$17,000.00	22/5/2020 10:00	TUNGURAHUA	AMBATO
306	<a href="#">CDGADIAPSS-SPDOT</a>	GOBIERNO AUTÓNOMO DESCENTRALIZADO INTERCULTURAL ALTERNATIVO PARTICIPATIVO DE LA PARROQUIA SAN SIMÓN	"CONTRATACIÓN DIRECTA DE UNA CONSULTORÍA PARA ACTUALIZAR EL PLAN DE DESARROLLO Y ORDENAMIENTO TERRITORIAL DEL GOBIERNO AUTÓNOMO DESCENTRALIZADO INTERCULTURAL ALTERNATIVO PARTICIPATIVO DE LA PARROQUIA SAN SIMÓN, CANTÓN GUARANDA, PROVINCIA BOLÍVAR, DE CONFORMIDAD AL MARCO NORMATIVO NACIONAL VIGENTE"	Cancelado	\$10,000.00	7/8/2020 12:45	BOLIVAR	GUARANDA
307	<a href="#">CDC-GADMCP-01-2020</a>	Municipio del Canton Palenque	ELABORACION DEL PLAN DE DESARROLLO Y ORDENAMIENTO TERRITORIAL 2020-2027 DEL CANTON PALENQUE, PROVINCIA DE LOS RIOS Y PLAN DE USO Y GESTION DE SUELO 2020-2032 DEL CANTON PALENQUE, PROVINCIA DE LOS RIOS.	Finalizada	\$53,571.43	7/8/2020 10:00	LOS RIOS	PALENQUE
308	<a href="#">CDC-GADMV-03-2020</a>	GOBIERNO AUTÓNOMO DESCENTRALIZADO MUNICIPAL DEL CANTÓN VENTANAS	ACTUALIZACIÓN DEL PLAN DE DESARROLLO Y ORDENAMIENTO TERRITORIAL Y LA FORMULACIÓN DEL PLAN DE USO Y GESTIÓN DE SUELO DEL CANTÓN VENTANAS	Ejecución de Contrato	\$67,000.00	3/8/2020 14:00	LOS RIOS	VENTANAS

NO	CÓDIGO	ENTIDAD CONTRATANTE	OBJETO DEL PROCESO	ESTADO DEL PROCESO	PRESUPUESTO REFERENCIAL TOTAL(SIN IVA)	FECHA DE PUBLICACIÓN	PROVINCIA	CANTÓN
309	<a href="#">CDC-GADMSO-002-2020</a>	GOBIERNO DESCENTRALIZADO MUNICIPAL DEL CANTON SANTIAGO DE QUERO	Autonomo	Consultoría para la Actualización del Plan de Desarrollo y Ordenamiento Territorial del Gobierno Autónomo Descentralizado del Cantón Santiago de Quero, Incluye Plan de Uso y Gestión del Suelo (PUGS) de Conformidad al Marco Normativo Nacional Vigente	Desierta	\$17,850.00	9/9/2020 10:00	TUNGURAHUA QUERO
310	<a href="#">CDC-GADPJL-003-2020</a>	JUNTA PARROQUIAL DE JAVIER LOYOLA	Autonomo	ACTUALIZACIÓN DEL PLAN DE DESARROLLO Y ORDENAMIENTO TERRITORIAL PDOT DE LA PARROQUIA RURAL JAVIER LOYOLA, CANTÓN AZOGUES, PROVINCIA DEL CAÑAR	Adjudicado - Registro de Contratos	\$10,714.29	8/7/2020 16:00	CAÑAR AZOGUES
311	<a href="#">CDC-GADPRLA-01-2020</a>	GOBIERNO DESCENTRALIZADO RURAL DE LA ASUNCION	Autonomo	CONTRATACIÓN DE CONSULTORIA PARA LA ACTUALIZACIÓN DEL PLAN DE DESARROLLO Y ORDENAMIENTO TERRITORIAL DEL GAD PARROQUIAL DE LA ASUNCIÓN, DE CONFORMIDAD AL MARCO NORMATIVO NACIONAL VIGENTE PERIODO 2020-2024	Desierta	\$12,000.00	16/7/2020 10:00	BOLIVAR CHIMBO
312	<a href="#">CDC-GADPRLA-02-2020</a>	GOBIERNO DESCENTRALIZADO RURAL DE LA ASUNCION	Autonomo	"CONTRATACIÓN DE CONSULTORIA PARA LA ACTUALIZACIÓN DEL PLAN DE DESARROLLO Y ORDENAMIENTO TERRITORIAL DEL GAD PARROQUIAL DE LA ASUNCIÓN, DE CONFORMIDAD AL MARCO NORMATIVO NACIONAL VIGENTE PERIODO 2020-2024"	Ejecución de Contrato	\$12,000.00	30/7/2020 18:00	BOLIVAR CHIMBO
313	<a href="#">CDC-GADPRSP-01-2020</a>	GOBIERNO DESCENTRALIZADO RURAL DE SAN PABLO DE ATENAS	Autonomo	ACTUALIZACION DEL PLAN DE DESARROLLO Y ORDENAMIENTO TERRITORIAL DEL GOBIERNO AUTONOMO DESCENTRALIZADO PARROQUIAL RURAL DE SAN PABLO DE ATENAS	Finalizada	\$11,000.00	12/8/2020 17:00	BOLIVAR SAN MIGUEL
314	<a href="#">CDC-GADPRT-01-2020</a>	GOBIERNO DESCENTRALIZADO RURAL DE TOACASO	Autonomo	Contratación de los Estudios de Consultoría para la "Revisión, ajuste actualización del plan de desarrollo y ordenamiento territorial, pdot, gaceta oficial y reglamento laboral interno del gad parroquial de Toacaso cantón Latacunga provincia de Cotopaxi	Desierta	\$23,943.46	2/7/2020 14:00	COTOPAXI LATACUNGA
315	<a href="#">CDC-GADPRT-02-2020</a>	GOBIERNO DESCENTRALIZADO RURAL DE TOACASO	Autonomo	Contratación de los Estudios de Consultoría para la Revisión, ajuste actualización del plan de desarrollo y ordenamiento territorial, PDOT, gaceta oficial y reglamento laboral interno del Gad Parroquial de Toacaso cantón Latacunga provincia de Cotopaxi	Finalizada	\$23,943.46	10/7/2020 11:00	COTOPAXI LATACUNGA
316	<a href="#">CDC-GADPRY-001-2020</a>	GOBIERNO DESCENTRALIZADO RURAL YUNGANZA	Autonomo	ACTUALIZACION DEL PLAN DE DESARROLLO Y ORDENAMIENTO TERRITORIAL DE LA PARROQUIA YUNGANZA, CANTON LIMON INDANZA, PROVINCIA DE MORONA SANTIAGO	Desierta	\$15,892.86	17/7/2020 9:00	MORONA SANTIAGO LIMON INDANZA
317	<a href="#">CDC-GADPRY-01-2020</a>	GOBIERNO DESCENTRALIZADO RURAL YUNGANZA	Autonomo	ACTUALIZACION DEL PLAN DE DESARROLLO Y ORDENAMIENTO TERRITORIAL DE LA PARROQUIA YUNGANZA, CANTON LIMON INDANZA, PROVINCIA DE MORONA SANTIAGO.	Adjudicado - Registro de Contratos	\$15,892.86	30/7/2020 17:00	MORONA SANTIAGO LIMON INDANZA
318	<a href="#">CDC-GADPSG-001-2020</a>	GOBIERNO DESCENTRALIZADO SABANILLA GUAYAS	Autonomo	ACTUALIZACIÓN DEL PLAN DE DESARROLLO Y ORDENAMIENTO TERRITORIAL DE LA PARROQUIA SABANILLA DEL CANTON PEDRO CARBO PROVINCIA DEL GUAYAS	Adjudicado - Registro de Contratos	\$24,000.00	3/7/2020 12:00	GUAYAS PEDRO CARBO
319	<a href="#">CDC-GADPZCH-013-2020</a>	GOBIERNO DESCENTRALIZADO PROVINCIAL DE ZAMORA CHINCHIPE	Autonomo	ACTUALIZACIÓN DEL PLAN DE DESARROLLO Y ORDENAMIENTO TERRITORIAL CON LINEAMIENTOS POST COVID DEL GAD PROVINCIAL DE ZAMORA CHINCHIPE	Finalizada	\$70,994.61	27/8/2020 19:00	ZAMORA CHINCHIPE ZAMORA
320	<a href="#">GADPRSG-CDC-001-2020</a>	GOBIERNO DESCENTRALIZADO RURAL DE SAN GREGORIO	Autonomo	CONTRATAR LOS SERVICIOS PROFESIONALES, TECNICOS Y ESPECIALIZADOS DE UN CONSULTOR PARA QUE SE ENCARGUE DE LA ACTUALIZACION DEL PLAN DE DESARROLLO Y ORDENAMIENTO TERRITORIAL (PDYOT 2019-2023) DEL GOBIERNO AUTONOMO DESCENTRALIZADO PARROQUIAL SAN GREGORIO.	Adjudicado - Registro de Contratos	\$22,321.43	11/8/2020 8:00	ESMERALDAS MUISNE
321	<a href="#">LCCA-GADMCG-0005-20</a>	GOBIERNO DESCENTRALIZADO MUNICIPAL DEL CANTON GUALACEO	Autonomo	ACTUALIZACIÓN DEL PLAN DE DESARROLLO Y ORDENAMIENTO TERRITORIAL Y LA FORMULACIÓN DEL PLAN DE USO Y GESTIÓN DE SUELO DEL CANTÓN GUALACEO, PROVINCIA DEL AZUAY	Desierta	\$125,031.03	23/7/2020 18:00	AZUAY GUALACEO
322	<a href="#">PCDC-GADPB-001-2020</a>	GOBIERNO DESCENTRALIZADO RURAL DE SAN FRANCISCO DE BORJA	Autonomo	ACTUALIZACION DEL PLAN DE DESARROLLO Y ORDENAMIENTO TERRITORIAL DE SAN FRANCISCO DE BORJA	Desierta	\$22,000.00	27/5/2020 15:00	NAPO QUIJOS
323	<a href="#">RPCDC-GADPB-002-2020</a>	GOBIERNO DESCENTRALIZADO RURAL DE SAN FRANCISCO DE BORJA	Autonomo	ACTUALIZACION DEL PLAN DE DESARROLLO Y ORDENAMIENTO TERRITORIAL DE LA PARROQUIA DE SAN FRANCISCO DE BORJA, CANTON QUIJOS, PROVINCIA DE NAPO.	Ejecución de Contrato	\$22,000.00	3/6/2020 16:00	NAPO QUIJOS
324	<a href="#">CDC012020GADPRA</a>	GOBIERNO DESCENTRALIZADO ASUNCION	Autonomo	Actualización del Plan de Desarrollo y Ordenamiento Territorial de la Parroquia de Asunción	Adjudicado - Registro de Contratos	\$22,321.43	1/12/2020 11:00	MORONA SANTIAGO SUCUA
325	<a href="#">CDC-GADMCPPE-904-2020</a>	GOBIERNO DESCENTRALIZADO MUNICIPAL DEL CANTON CAMILO PONCE ENRIQUEZ	Autonomo	ACTUALIZACION DEL PLAN DE DESARROLLO Y ORDENAMIENTO TERRITORIAL DEL CANTON CAMILO PONCE ENRIQUEZ, PROVINCIA DEL AZUAY	Desierta	\$70,080.09	30/11/2020 12:00	AZUAY CAMILO PONCE ENRIQUEZ
326	<a href="#">CDC-GADMCPPE-908-2020</a>	GOBIERNO DESCENTRALIZADO MUNICIPAL DEL CANTON CAMILO PONCE ENRIQUEZ	Autonomo	ACTUALIZACION DEL PLAN DE DESARROLLO Y ORDENAMIENTO TERRITORIAL DEL CANTON CAMILO PONCE ENRIQUEZ, PROVINCIA DEL AZUAY	Finalizada	\$70,080.09	16/12/2020 15:00	AZUAY CAMILO PONCE ENRIQUEZ
327	<a href="#">CDC-GADMSL-003-2020</a>	Municipio de San Lorenzo		CONSULTORIA PARA LA ELABORACIÓN DE LA ACTUALIZACIÓN DEL PLAN DE DESARROLLO Y ORDENAMIENTO TERRITORIAL Y ELABORACIÓN DEL PLAN DE USO Y GESTIÓN DEL SUELO DEL GOBIERNO AUTÓNOMO DESCENTRALIZADO DEL MUNICIPIO DEL CANTÓN SAN LORENZO, DE CONFORMIDAD AL MARCO NORMATIVO NACIONAL VIGENTE	Ejecución de Contrato	\$45,535.71	25/11/2020 15:00	ESMERALDAS SAN LORENZO
328	<a href="#">CDC-GADPRCH-2020-005</a>	JUNTA PARROQUIAL DE CHUMUNDE		"Elaborar la actualización del Plan de Desarrollo y Ordenamiento Territorial del Gobierno Autónomo Descentralizado PARROQUIAL DE CHUMUNDE"	Desierta	\$17,000.00	9/12/2020 14:00	ESMERALDAS RIOVERDE
329	<a href="#">CDC-GADPRCH-2020-006</a>	JUNTA PARROQUIAL DE CHUMUNDE		"Elaborar la actualización del Plan de Desarrollo y Ordenamiento Territorial del Gobierno Autónomo Descentralizado PARROQUIAL DE CHUMUNDE"	Adjudicado - Registro de Contratos	\$17,000.00	14/12/2020 12:00	ESMERALDAS RIOVERDE
330	<a href="#">CDC-GADPRCHP-01-2021</a>	GOBIERNO DESCENTRALIZADO RURAL DE CHONTA PUNTA	Autonomo	ACTUALIZACIÓN DEL PLAN DE DESARROLLO Y ORDENAMIENTO TERRITORIAL DE LA PARROQUIA CHONTA PUNTA, CANTÓN TENA, PROVINCIA DE NAPO	Desierta	\$22,321.00	3/5/2021 12:00	NAPO TENA
331	<a href="#">CDC-GADPRCHP-02-2021</a>	GOBIERNO DESCENTRALIZADO RURAL DE CHONTA PUNTA	Autonomo	ACTUALIZACIÓN DEL PLAN DE DESARROLLO Y ORDENAMIENTO TERRITORIAL DE LA PARROQUIA CHONTA PUNTA, CANTÓN TENA, PROVINCIA DE NAPO	Finalizada	\$22,321.00	7/5/2021 12:00	NAPO TENA
332	<a href="#">CDC-GADPRCT-004-2020</a>	GOBIERNO DESCENTRALIZADO RURAL DE CARONDELET	Autonomo	"CONTRATACIÓN DE LA CONSULTORÍA PARA LA ACTUALIZACIÓN Y EVALUACIÓN DEL PLAN DE DESARROLLO Y ORDENAMIENTO TERRITORIAL DEL GOBIERNO PARROQUIAL RURAL DE CARONDELET, PERTENECIENTE AL CANTÓN SAN LORENZO"	Adjudicado - Registro de Contratos	\$15,000.00	29/12/2020 20:00	ESMERALDAS SAN LORENZO
333	<a href="#">CDC-GADPROG-01-2020</a>	GOBIERNO DESCENTRALIZADO DE LA PARROQUIA RURAL DE QUIROGA	Autonomo	ACTUALIZACIÓN DEL PLAN DE DESARROLLO Y ORDENAMIENTO TERRITORIAL (PDOT) DE LA PARROQUIA RURAL DE QUIROGA – CANTÓN BOLÍVAR - PROVINCIA DE MANABÍ	Ejecución de Contrato	\$23,998.65	27/11/2020 10:00	MANABI BOLIVAR
334	<a href="#">CDC-GADPRU-001-2021</a>	GOBIERNO DESCENTRALIZADO RURAL DE URBINA	Autonomo	ACTUALIZACION DEL PLAN DE DESARROLLO Y ORDENAMIENTO TERRITRIALDEL GOBIERNO AUTONOMO DESCENTRAZADO PARROQUIAL RURAL URBINA	Adjudicado - Registro de Contratos	\$12,000.00	8/3/2021 16:30	ESMERALDAS SAN LORENZO
335	<a href="#">CDC-GADPS-002-2020</a>	Junta Parroquial de Sayausi		ACTUALIZACIÓN DEL PLAN DE DESARROLLO Y ORDENAMIENTO TERRITORIAL PARA LA ADMINISTRACIÓN 2019 - 2023	Desierta	\$24,285.71	23/11/2020 13:00	AZUAY CUENCA

NO	CÓDIGO	ENTIDAD CONTRATANTE	OBJETO DEL PROCESO	ESTADO DEL PROCESO	PRESUPUESTO REFERENCIAL TOTAL(SIN IVA)	FECHA DE PUBLICACIÓN	PROVINCIA	CANTÓN
336	<a href="#">CDC-GADPSM-01-2020</a>	GOBIERNO AUTÓNOMO DESCENTRALIZADO RURAL SANTA MARIA (EL CARMEN)	CONSULTORIA PARA LA ELABORACIÓN DEL PLAN DE DESARROLLO Y ORDENAMIENTO TERRITORIAL DEL GOBIERNO AUTÓNOMO DESCENTRALIZADO PARROQUIAL RURAL DE SANTA MARÍA, DE CONFORMIDAD AL MARCO NORMATIVO NACIONAL VIGENTE	Desierta	\$32,000.00	19/11/2020 10:00	MANABI	EL CARMEN
337	<a href="#">CDC-GADR-2020-005</a>	MUNICIPIO DE ROCAFUERTE	INCORPORACIÓN DE ESTRATEGIAS PARA LA PREVENCIÓN DE RIESGOS Y RESILIENCIA A LOS IMPACTOS DEL COVID 19 EN EL PLAN DE DESARROLLO Y ORDENAMIENTO TERRITORIAL DEL CANTÓN ROCAFUERTE CON ÉNFASIS EN LOS GRUPOS DE ATENCIÓN PRIORITARIA.	Adjudicado - Registro de Contratos	\$9,821.43	18/12/2020 13:00	MANABI	ROCAFUERTE
338	<a href="#">RCDGADPSM-01-2020</a>	GOBIERNO AUTÓNOMO DESCENTRALIZADO RURAL SANTA MARIA	CONSULTORIA PARA LA ELABORACIÓN DEL PLAN DE DESARROLLO Y ORDENAMIENTO TERRITORIAL DEL GOBIERNO AUTÓNOMO DESCENTRALIZADO PARROQUIAL RURAL DE SANTA MARÍA, DE CONFORMIDAD AL MARCO NORMATIVO NACIONAL VIGENTE	Finalizada	\$32,000.00	26/11/2020 10:30	MANABI	EL CARMEN
339	<a href="#">CCD-001-2021GADPRM</a>	GOBIERNO AUTÓNOMO DESCENTRALIZADO RURAL DE LA PARROQUIA MONTALVO	ACTUALIZACIÓN DEL PLAN DE DESARROLLO Y ORDENAMIENTO TERRITORIAL DE LA PARROQUIA MONTALVO	Desierta	\$12,000.00	8/7/2021 9:00	ESMERALDAS	RIOVERDE
340	<a href="#">CCD-001A-GADMI-2021</a>	MUNICIPIO DE ISABELA	ACTUALIZACIÓN DEL PLAN DE DESARROLLO Y ORDENAMIENTO TERRITORIAL Y FORMULACIÓN DEL PLAN DE USOS DEL SUELO DEL CANTÓN ISABELA DE LA PROVINCIA DE GALÁPAGOS	Ejecución de Contrato	\$44,600.00	23/9/2021 14:00	GALAPAGOS	ISABELA
341	<a href="#">CCD-002-2021GADPRM</a>	GOBIERNO AUTÓNOMO DESCENTRALIZADO RURAL DE LA PARROQUIA MONTALVO	ACTUALIZACIÓN DEL PLAN DE DESARROLLO Y ORDENAMIENTO TERRITORIAL DE LA PARROQUIA MONTALVO	Adjudicado - Registro de Contratos	\$12,000.00	19/7/2021 9:00	ESMERALDAS	RIOVERDE
342	<a href="#">CCD-01-2021-GADCH</a>	GOBIERNO AUTÓNOMO DESCENTRALIZADO RURAL DE CHINCA	ACTUALIZACIÓN DEL PLAN DE DESARROLLO Y ORDENAMIENTO TERRITORIAL PARROQUIA CHINCA.	Adjudicado - Registro de Contratos	\$12,950.00	4/8/2021 11:00	ESMERALDAS	ESMERALDAS
343	<a href="#">CCD-GADPRCH-2021-002</a>	GOBIERNO AUTÓNOMO DESCENTRALIZADO RURAL DE CHONTADURO	CONTRATACIÓN DE UNA CONSULTORIA PARA LA ACTUALIZACIÓN DEL PLAN DE DESARROLLO Y ORDENAMIENTO TERRITORIAL DE LA PARROQUIA CHONTADURO DE CONFORMIDAD AL MARCO NORMATIVO NACIONAL VIGENTE	Esperar Acuerdo	\$13,000.00	9/9/2021 20:00	ESMERALDAS	RIOVERDE
344	<a href="#">CCD-GADPRCH-2021-003</a>	GOBIERNO AUTÓNOMO DESCENTRALIZADO RURAL DE CHONTADURO	CONTRATACIÓN DE UNA CONSULTORIA PARA LA ACTUALIZACIÓN DEL PLAN DE DESARROLLO Y ORDENAMIENTO TERRITORIAL DE LA PARROQUIA CHONTADURO	Adjudicado - Registro de Contratos	\$13,000.00	15/9/2021 15:00	ESMERALDAS	RIOVERDE
345	<a href="#">CCD-GADPRFSO-001-202</a>	GOBIERNO AUTÓNOMO DESCENTRALIZADO RURAL DE SAN FRANCISCO DE ONZOLE	CONSULTORÍA PARA LA ACTUALIZACIÓN Y EVALUACIÓN DEL PLAN DE DESARROLLO Y ORDENAMIENTO TERRITORIAL DEL GOBIERNO AUTÓNOMO DESCENTRALIZADO PARROQUIAL RURAL DE SAN FRANCISCO DE ONZOLE, PERTENECIENTE AL CANTÓN ELOY ALFARO	Adjudicado - Registro de Contratos	\$10,000.00	3/9/2021 12:45	ESMERALDAS	ELOY ALFARO
346	<a href="#">CDC-001-2021-GADPRD</a>	GOBIERNO AUTÓNOMO DESCENTRALIZADO RURAL DE DAULE	Contratar los Servicios Profesionales, Técnicos y Especializados de un Consultor/a para que se encargue de elaborar LA ACTUALIZACIÓN DEL PLAN DE DESARROLLO Y ORDENAMIENTO TERRITORIAL DEL GOBIERNO AUTÓNOMO DESCENTRALIZADO PARROQUIA RURAL DE DAULE, de conformidad al marco normativo nacional vigente.	Adjudicado - Registro de Contratos	\$14,285.71	19/8/2021 9:00	ESMERALDAS	MUISNE
347	<a href="#">CDC-002-GADCEM-2021</a>	Junta parroquial colon eloy de maria	ACTUALIZACIÓN DEL PLAN DE DESARROLLO Y ORDENAMIENTO TERRITORIAL DE LA PARROQUIA COLON ELOY DEL MARIA.	Desierta	\$20,000.00	12/7/2021 9:00	ESMERALDAS	ELOY ALFARO
348	<a href="#">CDC-GADCEM-2021-005</a>	Junta parroquial colon eloy de maria	ACTUALIZACION DEL PLAN DE DESARROLLO Y ORDENAMIENTO TERRITORIAL DE LA PARROQUIA COLON ELOY DEL MARIA	Finalizada	\$15,000.00	8/11/2021 12:00	ESMERALDAS	ELOY ALFARO
349	<a href="#">CDC-GADPRA-2021-02</a>	JUNTA PARROQUIAL DE ATAHUALPA	Actualizar el Plan de Desarrollo y Ordenamiento Territorial de la Parroquia ATAHUALPA	Adjudicado - Registro de Contratos	\$10,714.29	7/6/2021 9:00	MANABI	PEDERNALES
350	<a href="#">CDC-GADPRP-2021-002</a>	GOBIERNO AUTÓNOMO DESCENTRALIZADO RURAL DE PUNÁ	CONTRATACION DE LA CONSULTORIA PARA LA ACTUALIZACIÓN DEL PLAN DE DESARROLLO Y ORDENAMIENTO TERRITORIAL DEL GOBIERNO AUTÓNOMO DESCENTRALIZADO PARROQUIAL RURAL PUNA 2019-2024	Adjudicado - Registro de Contratos	\$24,000.00	30/7/2021 11:00	GUAYAS	GUAYAQUIL
351	<a href="#">CDC-GADPRSB-001-2021</a>	GOBIERNO AUTÓNOMO DESCENTRALIZADO RURAL SIMON BOLIVAR	ACTUALIZACIÓN DEL PLAN DE DESARROLLO Y ORDENAMIENTO TERRITORIAL DE LA PARROQUIA SIMÓN BOLIVAR	Finalizada	\$11,503.49	29/6/2021 12:00	AZUAY	GUALACEO
352	<a href="#">CDC-GADPRT-02-2021</a>	GOBIERNO AUTÓNOMO DESCENTRALIZADO DE LA PARROQUIA RURAL DE TABIAZO	ACTUALIZACIÓN DEL PLAN DE DESARROLLO Y ORDENAMIENTO TERRITORIAL DEL GOBIERNO AUTÓNOMO DESCENTRALIZADO DE LA PARROQUIA RURAL DE TABIAZO, PERTENECIENTE AL CANTÓN Y PROVINCIA DE ESMERALDAS	Ejecución de Contrato	\$13,392.86	11/8/2021 11:00	ESMERALDAS	ESMERALDAS
353	<a href="#">CDC-GADPT-001-2021</a>	GOBIERNO AUTÓNOMO PARROQUIAL DE TENGUEL	CONTRATACION DE SERVICIOS ESPECIALIZADOS DE CONSULTORIA PARA LA ACTUALIZACIÓN DEL PLAN DE DESARROLLO Y ORDENAMIENTO TERRITORIAL PARROQUIA RURAL TENGUEL	Ejecución de Contrato	\$24,000.00	7/7/2021 15:00	GUAYAS	GUAYAQUIL
354	<a href="#">CCD-GADPRVF-2022-003</a>	Junta Parroquial de Virgen de Fatima	SERVICIOS DE CONSULTORIA SEGUIMIENTO Y EVALUACION DEL PLAN DE DESARROLLO Y ORDENAMIENTO TERRITORIAL DEL GOBIERNO AUTÓNOMO DESCENTRALIZADO PARROQUIAL VIRGEN DE FATIMA	Ejecución de Contrato	\$4,000.00	30/3/2022 16:00	GUAYAS	SAN JACINTO DE YAGUACHI
355	<a href="#">CDC-001-GADPNT-2022</a>	Gobierno Autónomo Parroquial de Nueva Tarqui	Contratar los estudios de consultoría para LA ALINEACIÓN DEL PLAN DE DESARROLLO Y ORDENAMIENTO TERRITORIAL DE LA PARROQUIA RURAL NUEVA TARQUI, CANTÓN GUALAQUIZA, PROVINCIA DE MORONA SANTIAGO, AL NUEVO PLAN NACIONAL DE DESARROLLO "CREANDO OPORTUNIDADES 2021-2025, según la normativa legal vigente en el País, de manera participativa y en coordinación con el GAD parroquial de Nueva Tarqui.	Finalizada	\$2,522.67	5/1/2022 11:00	MORONA SANTIAGO	GUALAQUIZA
356	<a href="#">CDC-GADPREL-2022-001</a>	GOBIERNO AUTÓNOMO DESCENTRALIZADO RURAL EL LAUREL	CONSULTORIA PARA LA EVALUACIÓN DEL PLAN DE DESARROLLO Y ORDENAMIENTO TERRITORIAL DEL GOBIERNO AUTÓNOMO DESCENTRALIZADO PARROQUIAL RURAL EL LAUREL PERIODO 2020 - 2021 Y ALINEACIÓN AL PLAN DE CREACIÓN DE OPORTUNIDADES 2021 - 2025	Desierta	\$6,000.00	19/1/2022 12:00	GUAYAS	DAULE
357	<a href="#">CDC-GADPREL-2022-002</a>	GOBIERNO AUTÓNOMO DESCENTRALIZADO RURAL EL LAUREL	Evaluar la implementación del Plan de Desarrollo y Ordenamiento Territorial del Gobierno Autónomo Descentralizado Parroquial Rural El Laurel periodo 2020 – 2021.	Finalizada	\$4,000.00	13/5/2022 13:00	GUAYAS	DAULE
358	<a href="#">CDC-GADPSJ-2022-001</a>	GOBIERNO AUTÓNOMO DESCENTRALIZADO PARROQUIAL SAN JACINTO	Evaluar la implementación del Plan de Desarrollo y Ordenamiento Territorial del Gobierno Autónomo Descentralizado Parroquial San Jacinto periodo 2020 – 2021.	Finalizada	\$2,000.00	23/2/2022 13:00	GUAYAS	COLIMES
359	<a href="#">LCC-GPM-038-2022</a>	CONSEJO PROVINCIAL DE MANABÍ	CONSULTORÍA PARA LA ELABORACIÓN Y CONSTRUCCIÓN PARTICIPATIVA CIUDADANA DEL PLAN COMUNICACIONAL PARA OBTENER LA IDENTIDAD DEL PLAN DE DESARROLLO Y ORDENAMIENTO TERRITORIAL DEL GOBIERNO PROVINCIAL DE MANABÍ PARA SU DIFUSIÓN Y COMUNICACIÓN A LA COMUNIDAD MANABITA	Desierta	\$152,309.54	16/8/2022 20:00	MANABI	PORTOVIEJO

NO	CÓDIGO	ENTIDAD CONTRATANTE	OBJETO DEL PROCESO	ESTADO DEL PROCESO	PRESUPUESTO REFERENCIAL TOTAL(SIN IVA)	FECHA DE PUBLICACIÓN	PROVINCIA	CANTÓN
360	<a href="#">CCD-GADPREL-2023-01</a>	GOBIERNO DESCENTRALIZADO RURAL EL LAUREL	AUTONOMO PARROQUIAL	EVALUACIÓN DEL PLAN DE DESARROLLO Y ORDENAMIENTO TERRITORIAL DEL GOBIERNO AUTÓNOMO DESCENTRALIZADO PARROQUIAL RURAL EL LAUREL PERIODO 2022	Finalizada	\$4,000.00	24/4/2023 16:00	GUAYAS DAULE
361	<a href="#">CCD-GADPRVF-2023-01</a>	Junta Parroquial de Virgen de Fatima		EVALUACIÓN DEL PLAN DE DESARROLLO Y ORDENAMIENTO TERRITORIAL DEL GOBIERNO AUTÓNOMO DESCENTRALIZADO PARROQUIAL RURAL VIRGEN DE FATIMA PERIODO 2022	Ejecución de Contrato	\$4,000.00	19/4/2023 18:00	GUAYAS SAN JACINTO DE YAGUACHI
362	<a href="#">CDC-GADMA-DP25-2022</a>	GAD MUNICIPAL DE AZOGUES		Consultoría para el fortalecimiento de capacidades institucionales, de las áreas encargadas de la gestión del PDOT y PUGS, enmarcadas en la aplicación de instrumentos de planificación urbanística complementaria	Desierta	\$6,332.00	21/12/2022 12:00	CAÑAR AZOGUES
363	<a href="#">CDC-GADPSL-2023-001</a>	GOBIERNO DESCENTRALIZADO PARROQUIAL SAN JACINTO	AUTONOMO PARROQUIAL	EVALUACIÓN DEL PLAN DE DESARROLLO Y ORDENAMIENTO TERRITORIAL DEL GOBIERNO AUTÓNOMO DESCENTRALIZADO PARROQUIAL SAN JACINTO PERIODO 2022	Ejecución de Contrato	\$2,200.00	28/3/2023 15:00	GUAYAS COLIMES
364	<a href="#">CDC-EMPV-2023-06</a>	Junta Parroquial El Progreso		ESTUDIO DE ACTUALIZACIÓN DEL PLAN DE DESARROLLO Y ORDENAMIENTO TERRITORIAL DEL GOBIERNO AUTÓNOMO DESCENTRALIZADO PARROQUIAL RURAL EL PROGRESO PARA LOS AÑOS 2023 – 2027	Desierta	\$28,000.00	23/10/2023 17:00	GALAPAGOS SAN CRISTOBAL
365	<a href="#">CDC-GADJPSA-2023-001</a>	JUNTA PARROQUIAL DE SAN ANTONIO		ACTUALIZACIÓN DEL PLAN DE DESARROLLO Y ORDENAMIENTO TERRITORIO DE LA PARROQUIA DE SAN ANTONIO 2023-2027, CANTÓN CAÑAR, PROVINCIA DE CAÑAR	Ejecución de Contrato	\$15,035.60	20/11/2023 13:00	CAÑAR CAÑAR
366	<a href="#">CDC-GADM24M-2023-006</a>	GOBIERNO DESCENTRALIZADO DEL CANTON 24 DE MAYO	AUTONOMO PARROQUIAL	CONTRATACIÓN DE LA CONSULTORÍA PARA REALIZAR LA ACTUALIZACIÓN DEL PLAN DE DESARROLLO Y ORDENAMIENTO TERRITORIAL DEL CANTÓN 24 DE MAYO DE LA PROVINCIA DE MANABÍ	Ejecución de Contrato	\$43,700.00	23/10/2023 15:00	MANABI 24 DE MAYO
367	<a href="#">CDC-GADMCC-2023-001</a>	Municipio de Colimes		Consultoría para la actualización del Plan de Desarrollo de Ordenamiento territorial PDOT y el Plan de Uso de Gestión de Suelo PUGS del cantón Colimes 2023-2027.	Ejecución de Contrato	\$50,000.00	16/11/2023 10:00	GUAYAS COLIMES
368	<a href="#">CDC-GADMCFAL-2023-4</a>	GOBIERNO MUNICIPAL DE FLAVIO ALFARO		CONSULTORIA PARA LA ACTUALIZACIÓN DEL PLAN DE DESARROLLO Y ORDENAMIENTO TERRITORIAL DEL GAD MUNICIPAL DE FLAVIO ALFARO, PERIODO 2023 - 2027	Ejecución de Contrato	\$45,771.33	6/11/2023 17:00	MANABI FLAVIO ALFARO
369	<a href="#">CDC-GADMCPEDE RIALES-2023-003</a>	MUNICIPIO DE PEDERNALES		ACTUALIZACIÓN DEL PLAN DE DESARROLLO Y ORDENAMIENTO TERRITORIAL (PDOT) DEL GOBIERNO AUTÓNOMO MUNICIPAL DESCENTRALIZADO DEL CANTÓN PEDERNALES 2020-2032	Desierta	\$63,000.00	15/11/2023 15:00	MANABI PEDERNALES
370	<a href="#">CDC-GADPARROQUIALRLV-2023-00004</a>	GOBIERNO DESCENTRALIZADO RURAL DE LA VILLEGAS	AUTONOMO PARROQUIAL	ACTUALIZACION Y AJUSTE DEL PLAN DE ORDENAMIENTO TERRITORIAL DE LA PARROQUIA LA VILLEGAS, CANTÓN LA CONCORDIA PROVINCIA DE SANTO DOMINGO DE LOS TSACHILAS	Adjudicado - Registro de Contratos	\$17,857.14	30/10/2023 9:00	SANTO DOMINGO DE LOS TSACHILAS LA CONCORDIA
371	<a href="#">CDC-GADDPD-2023-001</a>	GOBIERNO DESCENTRALIZADO PARROQUIAL DE DUCUR	AUTONOMO PARROQUIAL	ACTUALIZACIÓN DEL PLAN DE DESARROLLO Y ORDENAMIENTO TERRITORIAL DE LA PARROQUIA DUCUR 2023-2027, CANTÓN CAÑAR, PROVINCIA DE CAÑAR	Ejecución de Contrato	\$14,500.00	30/10/2023 12:30	CAÑAR CAÑAR
372	<a href="#">CDC-GADPRB-M-2023-001</a>	GOBIERNO DESCENTRALIZADO RURAL DE BAQUERIZO MORENO	AUTONOMO PARROQUIAL	"CONTRATACIÓN DEL SERVICIO DE CONSULTORÍA PARA LA ACTUALIZACIÓN DEL PLAN DE DESARROLLO Y ORDENAMIENTO TERRITORIAL DEL GOBIERNO AUTÓNOMO DESCENTRALIZADO PARROQUIAL RURAL DE BAQUERIZO MORENO CANTÓN PILLARO, PROVINCIA DEL TUNGURAHUA, 2023-2027".	Ejecución de Contrato	\$15,000.00	8/11/2023 15:00	TUNGURAHUA SANTIAGO DE PILLARO
373	<a href="#">CDC-GADPROTUNDO-2023-0001</a>	GOBIERNO DESCENTRALIZADO RURAL DE COTUNDO	AUTONOMO PARROQUIAL	ACTUALIZACIÓN DEL PLAN DE DESARROLLO Y ORDENAMIENTO TERRITORIAL DE LA PARROQUIA RURAL DE COTUNDO, CANTÓN ARCHIDONA, PROVINCIA DE NAPO 2023-2027	Desierta	\$29,413.70	21/11/2023 15:00	NAPO ARCHIDONA
374	<a href="#">CDC-GADPRIM-T-2023-001</a>	GOBIERNO DESCENTRALIZADO RURAL JUAN MONTALVO	AUTONOMO PARROQUIAL	ACTUALIZACIÓN DEL PLAN DE DESARROLLO Y ORDENAMIENTO TERRITORIAL 2023-2027 DEL GOBIERNO AUTÓNOMO DESCENTRALIZADO PARROQUIAL RURAL JUAN MONTALVO CANTÓN AMBATO PROVINCIA DE TUNGURAHUA	Ejecución de Contrato	\$18,000.00	16/11/2023 9:00	TUNGURAHUA AMBATO
375	<a href="#">CDC-GADPSALVIAS-2023-1</a>	Junta Parroquial Salvias		ACTUALIZACIÓN DEL PLAN DE DESARROLLO Y ORDENAMIENTO TERRITORIAL (PDOT) DE LA PARROQUIA SALVIAS	Adjudicado - Registro de Contratos	\$20,000.00	26/10/2023 10:00	EL ORO ZARUMA
376	<a href="#">CDC-GAD-REVENTADOR-2023-0001</a>	JUNTA PARROQUIAL EL REVENTADOR		ACTUALIZACION DEL PLAN DE ORDENAMIENTO TERRITORIAL DEL GOBIERNO AUTONOMO DESCENTRALIZADO PARROQUIAL RURAL EL REVENTADOR 2023-2027 DE LA PARROQUIA EL REVENTADOR, CANTON GONZALO PIZARRO, PROVINCIA DE SUCUMBIDOS	Desierta	\$25,400.00	21/11/2023 16:00	SUCUMBIDOS GONZALO PIZARRO
377	<a href="#">CDC-GADTOACASO-2023-006</a>	GOBIERNO DESCENTRALIZADO RURAL DE TOACASO	AUTONOMO PARROQUIAL	ACTUALIZACIÓN DEL PLAN DE DESARROLLO Y ORDENAMIENTO TERRITORIAL DE LA PARROQUIA TOACASO	Adjudicado - Registro de Contratos	\$28,571.43	15/11/2023 12:00	COTOPAXI LATACUNGA
378	<a href="#">CDC-JUNTA RAMON-2023-001</a>	GOBIERNO DESCENTRALIZADO CAMPAÑA	AUTONOMO DE RAMON	ACTUALIZACIÓN DEL PLAN DE DESARROLLO Y ORDENAMIENTO TERRITORIAL 2023 – 2027 DEL GOBIERNO AUTÓNOMO DESCENTRALIZADO PARROQUIAL RURAL RAMON CAMPAÑA DEL CANTÓN PANGUA, PROVINCIA DE COTOPAXI	Ejecución de Contrato	\$22,321.43	31/10/2023 10:00	COTOPAXI PANGUA
379	<a href="#">CDC-VENTURA-2023-002</a>	GOBIERNO DESCENTRALIZADO PARROQUIAL DE VENTURA	AUTONOMO PARROQUIAL	Contratación de los servicios profesionales especializados de un consultor que realice la fiscalización de la consultoría contratada para la actualización del Plan de desarrollo y ordenamiento territorial de la parroquia Ventura	Adjudicado - Registro de Contratos	\$1,280.00	24/10/2023 15:30	CAÑAR CAÑAR
380	<a href="#">LCC-GADMCL-2023-004</a>	GOBIERNO DESCENTRALIZADO CANTON LOGROÑO	AUTONOMO MUNICIPAL DEL	ESTUDIOS PARA LA ACTUALIZACIÓN DEL PLAN DE DESARROLLO Y ORDENAMIENTO TERRITORIAL DEL CANTÓN LOGROÑO	Adjudicado - Registro de Contratos	\$80,000.00	21/11/2023 16:00	MORONA SANTIAGO LOGROÑO
381	<a href="#">LCC-GADMEC-2023-001</a>	GOBIERNO MUNICIPAL DEL CANTON EL CARMEN		ACTUALIZACIÓN INTEGRAL DEL PLAN DE DESARROLLO Y ORDENAMIENTO TERRITORIAL (PDOT), Y DEL PLAN DE USO Y GESTIÓN DE SUELO (PUGS), ALINEADA A UN MODELO DE ADMINISTRACIÓN MUNICIPAL POR RESULTADOS, EN EL CANTÓN EL CARMEN, PROVINCIA DE MANABÍ	Ejecución de Contrato	\$124,981.93	1/11/2023 17:00	MANABI EL CARMEN
382	<a href="#">LCC-GADMSAC-2023-002</a>	MUNICIPIO DE COTACACHI		ACTUALIZACIÓN DEL PLAN DE DESARROLLO Y ORDENAMIENTO TERRITORIAL CANTONAL Y EL PUGS	Desierta	\$128,500.00	22/11/2023 18:00	IMBABURA COTACACHI
383	<a href="#">LCC-PG-2023-018</a>	Gobierno Provincial del Guayas		FORMULACIÓN Y TRANSVERSALIZACIÓN DEL PDOT DEL GOBIERNO AUTÓNOMO DESCENTRALIZADO PROVINCIAL DEL GUAYAS	Ejecución de Contrato	\$318,628.80	22/11/2023 17:30	GUAYAS GUAYAQUIL
384	<a href="#">CCD-GADPRJ-01R-2023</a>	GOBIERNO DESCENTRALIZADO JUNQUILLAL	AUTONOMO RURAL DE	ACTUALIZACION DEL PLAN DE DESARROLLO Y ORDENAMIENTO TERRITORIAL GAD JUNQUILLAL 2023-2027	Desierta	\$26,000.00	7/9/2023 17:00	GUAYAS SALITRE
385	<a href="#">CDC-GADJPM-2023-001</a>	JUNTA PARROQUIAL MALCHINGUI		CONTRATACIÓN DE CONSULTORÍA PARA LA ACTUALIZACIÓN DEL PLAN DE DESARROLLO DEL GAD MALCHINGUI	Adjudicado - Registro de Contratos	\$8,035.72	15/9/2023 13:00	PICHINCHA PEDRO MONCAYO

NO	CÓDIGO	ENTIDAD CONTRATANTE	OBJETO DEL PROCESO	ESTADO DEL PROCESO	PRESUPUESTO REFERENCIAL TOTAL(SIN IVA)	FECHA DE PUBLICACIÓN	PROVINCIA	CANTÓN
386	<a href="#">CDC-GADMCF-2023-002</a>	GOBIERNO MUNICIPAL DE FLAVIO ALFARO	CONSULTORÍA PARA LA ACTUALIZACIÓN DEL PLAN DE DESARROLLO Y ORDENAMIENTO TERRITORIAL DEL GAD MUNICIPAL DE FLAVIO ALFARO, PERIODO 2023 - 2027	Desierta	\$45,771.33	10/10/2023 13:00	MANABI	FLAVIO ALFARO
387	<a href="#">CDC-GADMCP-0004-2023</a>	Municipio del Canton Palenque	CONSULTORIA PARA LA ACTUALIZACION DEL PLAN DE DESARROLLO Y ORDENAMIENTO TERRITORIAL DEL CANTON PALENQUE, PROVINCIA DE LOS RIOS	Adjudicado - Registro de Contratos	\$50,000.00	15/9/2023 12:00	LOS RIOS	PALENQUE
388	<a href="#">CDC-GADMEP-2023-002</a>	GOBIERNO AUTONOMO DESCENTRALIZADO MUNICIPAL DE EL PANGUI	ESTUDIOS DE CONSULTORÍA PARA LA ACTUALIZACIÓN DEL PLAN DE DESARROLLO Y ORDENAMIENTO TERRITORIAL Y AJUSTES CORRESPONDIENTES AL PLAN DE USO Y GESTIÓN DEL SUELO (PUGS) DEL CANTÓN EL PANGUI, PROVINCIA DE ZAMORA CHINCHIPE	Desierta	\$48,517.73	19/9/2023 15:00	ZAMORA CHINCHIPE	EL PANGUI
389	<a href="#">CDC-GADMH-2023-002</a>	GOBIERNO MUNICIPAL DEL CANTON HUAMBOYA	ACTUALIZACIÓN DEL PLAN DE ORDENAMIENTO TERRITORIAL Y REVISIÓN DEL PUGS, PARA EL GAD MUNICIPAL DE HUAMBOYA	Ejecución de Contrato	\$50,000.00	17/10/2023 18:00	MORONA SANTIAGO	HUAMBOYA
390	<a href="#">CDC-GADMS-2023-006</a>	GOBIERNO AUTONOMO DESCENTRALIZADO MUNICIPAL DE SUCUMBOS	ACTUALIZACIÓN DEL PLAN DE DESARROLLO Y ORDENAMIENTO TERRITORIAL DEL CANTÓN SUCUMBOS 2023-2027	Ejecución de Contrato	\$20,000.00	12/9/2023 17:00	SUCUMBOS	SUCUMBOS
391	<a href="#">CDC-GADPA9Q-2023-001</a>	GOBIERNO AUTONOMO DESCENTRALIZADO PARROQUIAL DE ALSHI 9 DE OCTUBRE	"Actualización del Plan de Desarrollo y Ordenamiento Territorial del Gobierno Autónomo Descentralizado Parroquial Rural de Alshi 9 de Octubre"	Ejecución de Contrato	\$14,000.00	25/9/2023 18:00	MORONA SANTIAGO	MORONA
392	<a href="#">CDC-GADPP14-003-2023</a>	GOBIERNO AUTONOMO DESCENTRALIZADO RURAL EL PARAISO LA 14	ACTUALIZACIÓN DEL PLAN DE DESARROLLO Y ORDENAMIENTO TERRITORIAL DE LA PARROQUIA EL PARAISO LA 14 CANTÓN EL CARMEN PROVINCIA DE MANABÍ	Adjudicado - Registro de Contratos	\$17,857.14	14/9/2023 17:00	MANABI	EL CARMEN
393	<a href="#">CDC-GADPRB-2023-001</a>	JUNTA PARROQUIAL BARRAGANETE	ACTUALIZACION DEL PLAN DE ORDENAMIENTO TERRITORIAL PARA EL PERIODO 2023-2027 DEL GAD PARROQUIAL RURAL DE BARRAGANETE DEL CANTÓN PICHINCHA	Adjudicado - Registro de Contratos	\$23,214.29	29/9/2023 9:00	MANABI	PICHINCHA
394	<a href="#">CDC-GADPRBELLA VISTA-2023-00001</a>	GOBIERNO AUTONOMO DESCENTRALIZADO RURAL DE BELLAVISTA	CONTRATAR ACTUALIZACIÓN DEL PLAN DE DESARROLLO Y ORDENAMIENTO TERRITORIAL DE LA PARROQUIA BELLAVISTA 2023	Adjudicado - Registro de Contratos	\$25,000.00	17/10/2023 15:00	GALAPAGOS	SANTA CRUZ
395	<a href="#">CDC-GADPRCANI-2023-001</a>	GOBIERNO AUTONOMO DESCENTRALIZADO RURAL CAÑI	ACTUALIZAR EL PLAN DE DESARROLLO Y ORDENAMIENTO TERRITORIAL DE LA PARROQUIA CAÑI	Adjudicado - Registro de Contratos	\$10,000.00	12/10/2023 18:00	CHIMBORAZO	COLTA
396	<a href="#">CDC-GADPRJLT-2023-02</a>	GOBIERNO AUTONOMO DESCENTRALIZADO RURAL DE JOSE LUIS TAMAYO	CONTRATACIÓN DEL SERVICIO DE CONSULTORÍA ESPECIALIZADA PARA LA ACTUALIZACIÓN DEL PLAN DE DESARROLLO Y ORDENAMIENTO TERRITORIAL DE LA PARROQUIA JOSÉ LUIS TAMAYO, CANTÓN SALINAS, PROVINCIA DE SANTA ELENA.	Ejecución de Contrato	\$28,571.43	19/10/2023 12:00	SANTA ELENA	SANTA ELENA
397	<a href="#">CDC-GADPRJQ-2023-01</a>	GOBIERNO AUTONOMO DESCENTRALIZADO RURAL DE JUNQUILLAL	CONTRATACIÓN DE SERVICIOS DE CONSULTORÍA PARA LA ACTUALIZACIÓN DEL PLAN DE DESARROLLO Y ORDENAMIENTO TERRITORIAL DEL GOBIERNO AUTÓNOMO DESCENTRALIZADO PARROQUIAL RURAL DE JUNQUILLAL 2023 - 2027	Adjudicado - Registro de Contratos	\$26,000.00	19/10/2023 15:00	GUAYAS	SALITRE
398	<a href="#">CDC-GADPRPN-005-2023</a>	GOBIERNO AUTONOMO DESCENTRALIZADO RURAL DE PANCHO NEGRO	Contratación de los servicios profesionales especializados de un consultor que realice la fiscalización de la consultoría contratada para la actualización del Plan de desarrollo y ordenamiento territorial de la parroquia Pancho Negro, 2023-2027	Adjudicado - Registro de Contratos	\$2,600.00	11/9/2023 17:30	CAÑAR	LA TRONCAL
399	<a href="#">CDC-GADPRTI-2023-004</a>	GOBIERNO AUTONOMO DESCENTRALIZADO RURAL DE TOCACHI	CONTRATACIÓN DE UNA CONSULTORÍA PARA LA ACTUALIZACIÓN DEL PLAN DE DESARROLLO Y ORDENAMIENTO TERRITORIAL DE LA PARROQUIA TOCACHI DEL CANTÓN PEDRO MONCAYO	Adjudicado - Registro de Contratos	\$8,035.72	25/9/2023 12:30	PICHINCHA	PEDRO MONCAYO
400	<a href="#">CD-GADPRT-2023-002</a>	GOBIERNO AUTONOMO DESCENTRALIZADO RURAL DE TOCACHI	Actualización del Plan de Desarrollo y Ordenamiento Territorial	Cancelado	\$8,035.72	21/9/2023 18:00	PICHINCHA	PEDRO MONCAYO
401	<a href="#">LCC-GADIMCD-2023-02</a>	GOBIERNO AUTONOMO DESCENTRALIZADO MUNICIPALIDAD DEL CANTON DAULE	CONTRATACIÓN DE CONSULTORÍA ESPECIALIZADA PARA LA ACTUALIZACIÓN INTEGRAL DEL PLAN DE DESARROLLO Y DE ORDENAMIENTO TERRITORIAL (PDOT) 2023 - 2027 DEL CANTÓN DAULE	Ejecución de Contrato	\$70,000.00	29/9/2023 17:30	GUAYAS	DAULE
402	<a href="#">LCC-GADMCL-2023-003</a>	GOBIERNO AUTONOMO DESCENTRALIZADO MUNICIPAL DEL CANTON LOGROÑO	ESTUDIOS PARA LA ACTUALIZACIÓN DEL PLAN DE DESARROLLO Y ORDENAMIENTO TERRITORIAL DEL CANTÓN LOGROÑO	Desierta	\$80,000.00	29/9/2023 17:00	MORONA SANTIAGO	LOGROÑO
403	<a href="#">LCC-PG-2023-007</a>	Gobierno Provincial del Guayas	FORMULACIÓN Y TRANSVERSALIZACIÓN DEL PDOT DEL GOBIERNO AUTÓNOMO DESCENTRALIZADO PROVINCIAL DEL GUAYAS	Desierta	\$318,628.80	6/10/2023 12:30	GUAYAS	GUAYAQUIL
404	<a href="#">CD-002-GADMJC-2023</a>	GOBIERNO AUTONOMO DESCENTRALIZADO PARROQUIAL RURAL MANUEL J. CALLE	FISCALIZACIÓN PARA LA ACTUALIZACIÓN DE PDOT DE LA PARROQUIA DE MANEUL J. CALLE 2023-2027	Finalizada	\$2,987.56	6/9/2023 15:00	CAÑAR	LA TRONCAL
405	<a href="#">CD01-PDOT-2023-SJB</a>	Gobierno Parroquial San Jacinto del Bua	"ACTUALIZACIÓN DEL PLAN DE DESARROLLO Y ORDENAMIENTO TERRITORIAL DEL PARROQUIA SAN JACINTO DEL BUA 2023-2027"	Adjudicado - Registro de Contratos	\$21,875.00	24/8/2023 17:00	SANTO DOMINGO DE LOS TSACHILAS	SANTO DOMINGO
406	<a href="#">CDC-GADJC-2023-0003</a>	GOBIERNO AUTONOMO DESCENTRALIZADO DEL CANTON JARAMIJO	FORMULACIÓN DEL PLAN DE DESARROLLO Y ORDENAMIENTO TERRITORIAL DEL CANTÓN JARAMIJO	Adjudicado - Registro de Contratos	\$63,000.00	23/8/2023 16:00	MANABI	JARAMIJO
407	<a href="#">CDC-GADLP-003-2023</a>	JUNTA PARROQUIAL LA PILA	CONSULTORÍA PARA ELABORAR LA ACTUALIZACIÓN DEL PLAN DE DESARROLLO Y ORDENAMIENTO TERRITORIAL DEL GOBIERNO AUTÓNOMO DESCENTRALIZADO DE LA PARROQUIA RURAL LA PILA	Adjudicado - Registro de Contratos	\$21,000.00	22/8/2023 10:00	MANABI	MONTECRISTI
408	<a href="#">CDC-GADMS-005-2023</a>	GOBIERNO AUTONOMO DESCENTRALIZADO MUNICIPAL DE SUCUMBOS	ACTUALIZACIÓN DEL PLAN DE DESARROLLO Y ORDENAMIENTO TERRITORIAL DEL CANTÓN SUCUMBOS 2023-2027	Desierta	\$20,000.00	18/8/2023 13:00	SUCUMBOS	SUCUMBOS
409	<a href="#">CDC-GADP5J-001-2023</a>	GOBIERNO AUTONOMO DESCENTRALIZADO PARROQUIAL RURAL 5 DE JUNIO HUIMBI	CONTRATACION DE SERVICIOS DE CONSULTORIA ACTUALIZACIÓN DEL PLAN DE DESARROLLO Y ORDENAMIENTO TERRITORIAL DE LA PARROQUIA 5 DE JUNIO	Desierta	\$16,000.00	18/8/2023 12:30	ESMERALDAS	SAN LORENZO
410	<a href="#">CDC-GADPC-020-2023</a>	GOBIERNO AUTONOMO DESCENTRALIZADO RURAL DE CUMBAYA	CONTRATACIÓN DE SERVICIOS DE CONSULTORÍA PARA LA ACTUALIZACIÓN DEL PLAN DE DESARROLLO Y ORDENAMIENTO TERRITORIAL DEL GOBIERNO AUTÓNOMO DESCENTRALIZADO PARROQUIAL RURAL DE CUMBAYÁ 2023-2027	Adjudicado - Registro de Contratos	\$18,000.00	21/8/2023 14:00	PICHINCHA	QUITO
411	<a href="#">CDC-GADPP14-002-2023</a>	GOBIERNO AUTONOMO DESCENTRALIZADO RURAL EL PARAISO LA 14	ACTUALIZACIÓN DEL PLAN DE DESARROLLO Y ORDENAMIENTO TERRITORIAL DE LA PARROQUIA EL PARAISO LA 14 CANTÓN EL CARMEN PROVINCIA DE MANABÍ	Desierta	\$17,857.14	18/8/2023 13:00	MANABI	EL CARMEN
412	<a href="#">CDC-GADPRAP-2023-001</a>	JUNTA PARROQUIAL DE APUELA	CONTRATACIÓN DE CONSULTORÍA DIRECTA PARA REALIZACIÓN DE LA ACTUALIZACIÓN DEL PLAN DE DESARROLLO Y ORDENAMIENTO TERRITORIAL DE LA PARROQUIA DE APUELA	Ejecución de Contrato	\$12,000.00	18/8/2023 11:30	IMBABURA	COTACACHI
413	<a href="#">CDC-GADPRC-006-2023</a>	GOBIERNO AUTONOMO DESCENTRALIZADO PARROQUIAL RURAL DE CONONACO	CONTRATACIÓN DE UNA CONSULTORÍA PARA LA FORMULACIÓN Y ACTUALIZACIÓN DEL PLAN DE DESARROLLO Y ORDENAMIENTO	Ejecución de Contrato	\$30,000.00	21/8/2023 19:00	ORELLANA	AGUARICO

NO	CÓDIGO	ENTIDAD CONTRATANTE	OBJETO DEL PROCESO	ESTADO DEL PROCESO	PRESUPUESTO REFERENCIAL TOTAL(SIN IVA)	FECHA DE PUBLICACIÓN	PROVINCIA	CANTÓN	
			TERRITORIAL 2023-2027 DE LA PARROQUIA CONONACO, CANTÓN AGUARICO, PROVINCIA DE ORELLANA						
414	<a href="#">CDC-GADPRCH-010-2023</a>	JUNTA PARROQUIAL DE CHIBUNGA	Contratar los servicios profesionales, técnicos y especializados de un consultor/a para que se encargue de que realice la "ACTUALIZACIÓN DEL PLAN DE DESARROLLO Y ORDENAMIENTO TERRITORIAL DE LA PARROQUIA CHIBUNGA"	Desierta	\$20,535.71	21/8/2023 9:00	MANABI	CHONE	
415	<a href="#">CDC-GADPRMS-002-2023</a>	JUNTA PARROQUIAL DE MARISCAL SUCRE	Contratación de los servicios profesionales de un equipo consultor multidisciplinario para la actualización del Plan de desarrollo y ordenamiento territorial de la parroquia Mariscal Sucre, 2023-2027 según el marco normativo nacional vigente.	Adjudicado - Registro de Contratos	\$26,000.00	21/8/2023 11:00	GUAYAS	MILAGRO	
416	<a href="#">CDC-GADPRN-003-2023</a>	GOBIERNO DESCENTRALIZADO RURAL DE NULTI	AUTONOMO PARROQUIAL	CONTRATACIÓN DEL SERVICIO DE CONSULTORÍA ESPECIALIZADA PARA LA ACTUALIZACIÓN DEL PLAN DE DESARROLLO Y ORDENAMIENTO TERRITORIAL DE LA PARROQUIA NULTI, CANTÓN CUENCA, PROVINCIA DEL AZUAY.	Desierta	\$25,000.00	18/8/2023 12:30	AZUAY	CUENCA
417	<a href="#">CDC-GADPRN-006-2023</a>	GOBIERNO DESCENTRALIZADO RURAL DE NULTI	AUTONOMO PARROQUIAL	CONTRATACIÓN DEL SERVICIO DE CONSULTORÍA ESPECIALIZADA PARA LA ACTUALIZACIÓN DEL PLAN DE DESARROLLO Y ORDENAMIENTO TERRITORIAL DE LA PARROQUIA NULTI, CANTÓN CUENCA, PROVINCIA DEL AZUAY.	Ejecución de Contrato	\$25,000.00	30/8/2023 14:00	AZUAY	CUENCA
418	<a href="#">CDC-GADPRS-2023-01</a>	GAD PARROQUIAL DE SANTA ROSA	Elaborar la actualización del Plan de desarrollo y Ordenamiento Territorial (PDYOT) del Gobierno Autónomo Descentralizado Parroquial de Santa Rosa, para la administración 2023-2027 de conformidad al marco legal nacional vigente, mediante las directrices y herramientas metodológicas generadas por la Secretaría Técnica Planifica Ecuador del Sistema Nacional Descentralizado de Planificación Participa	Ejecución de Contrato	\$25,000.00	22/8/2023 16:00	NAPO	EL CHACO	
419	<a href="#">CDC-GADPSRF-2023-01</a>	GOBIERNO DESCENTRALIZADO RURAL SANTA ROSA DE FLANDES	AUTONOMO PARROQUIAL	"ACTUALIZACIÓN DEL PLAN DE DESARROLLO Y ORDENAMIENTO TERRITORIAL DEL GOBIERNO AUTÓNOMO DESCENTRALIZADO PARROQUIAL DE SANTA ROSA DE FLANDES DEL CANTÓN NARANJAL PROVINCIA DEL GUAYAS".	Desierta	\$20,000.00	21/8/2023 17:00	GUAYAS	NARANJAL
420	<a href="#">CDC-GADQ-2023-001</a>	GOBIERNO DESCENTRALIZADO DE QUIROGA	AUTONOMO	"CONTRATACIÓN DE SERVICIOS DE CONSULTORÍA PARA LA ACTUALIZACIÓN DEL PLAN DE DESARROLLO Y ORDENAMIENTO TERRITORIAL DE LA PARROQUIA QUIROGA"	Ejecución de Contrato	\$13,000.00	18/8/2023 13:00	IMBABURA	COTACACHI
421	<a href="#">CDC-GADSM-001-2023</a>	Junta Parroquial de Puzhio		Actualización del Plan de Desarrollo y Ordenamiento Territorial de la Parroquia San Martín de Puzhio periodo 2023-2027	Adjudicado - Registro de Contratos	\$12,500.00	24/8/2023 16:00	AZUAY	CHORDELEG
422	<a href="#">CD-GADPRR-002-2023</a>	JUNTA PARROQUIAL EL REVENTADOR		ACTUALIZACION DEL PLAN DE ORDENAMIENTO TERRITORIAL DEL GOBIERNO AUTONOMO DESCENTRALIZADO PARROQUIAL RURAL EL REVENTADOR 2023-2027 DE LA PARROQUIA EL REVENTADOR, CANTON GONZALO PIZARRO, PROVINCIA DE SUCUMBBIOS	Desierta	\$25,400.00	18/8/2023 12:00	SUCUMBBIOS	GONZALO PIZARRO
423	<a href="#">CD-GADSIM-001-2023</a>	GOBIERNO DESCENTRALIZADO RURAL SAN JUAN DE MUZYUNA	AUTONOMO PARROQUIAL	"ACTUALIZACIÓN DEL PLAN DE DESARROLLO Y ORDENAMIENTO TERRITORIAL DEL GOBIERNO AUTÓNOMO DESCENTRALIZADO PARROQUIAL RURAL SAN JUAN DE MUZYUNA"	Adjudicado - Registro de Contratos	\$45,000.00	31/8/2023 18:00	NAPO	TENA
424	<a href="#">CCD-GADPR-CHO-2023-1</a>	GOBIERNO DESCENTRALIZADO RURAL DE CHOBO	AUTONOMO PARROQUIAL	CONTRATACIÓN DE SERVICIOS DE CONSULTORÍA PARA LA ACTUALIZACIÓN DEL PLAN DE DESARROLLO Y ORDENAMIENTO TERRITORIAL DEL GOBIERNO AUTÓNOMO DESCENTRALIZADO PARROQUIAL RURAL EL CHOBO 2023 - 2027	Finalizada	\$24,000.00	28/7/2023 11:00	GUAYAS	MILAGRO
425	<a href="#">CCD-GADPRI-001-2023</a>	GOBIERNO DESCENTRALIZADO JUNQUILLAL	AUTONOMO RURAL DE	ACTUALIZACION DEL PLAN DE DESARROLLO Y ORDENAMIENTO TERRITORIAL GAD JUNQUILLAL 2023-2027	Desierta	\$26,000.00	16/8/2023 18:00	GUAYAS	SALITRE
426	<a href="#">CD-001-GADMIC-2023</a>	GOBIERNO DESCENTRALIZADO RURAL MANUEL J. CALLE	AUTONOMO PARROQUIAL	CONTRATACIÓN DE LOS SERVICIOS DE ACTUALIZACIÓN DEL PLAN DE DESARROLLO Y ORDENAMIENTO TERRITORIAL PARA LA PARROQUIA RURAL DE MANUEL J. CALLE PERTENECIENTE AL CANTÓN LA TRONCAL, PROVINCIA DEL CAÑAR	Finalizada	\$21,600.53	17/8/2023 15:00	CAÑAR	LA TRONCAL
427	<a href="#">CD-004-GADPRPN-2023</a>	GOBIERNO DESCENTRALIZADO RURAL DE PANCHO NEGRO	AUTONOMO PARROQUIAL	TÉRMINOS DE REFERENCIA PARA LA CONTRATACIÓN DE LOS SERVICIOS DE UN EQUIPO CONSULTOR MULTIDISCIPLINARIO PARA LA ACTUALIZACIÓN DEL PLAN DE DESARROLLO Y ORDENAMIENTO TERRITORIAL DE LA PARROQUIA PANCHO NEGRO, 2023 - 2027	Ejecución de Contrato	\$26,000.00	15/8/2023 19:00	CAÑAR	LA TRONCAL
428	<a href="#">CDC-GADBELLA-06-2023</a>	Junta Parroquial de Bellavista		ACTUALIZACIÓN DEL PLAN DE DESARROLLO Y ORDENAMIENTO TERRITORIAL 2023 2027 DE LA PARROQUIA RURAL DE BELLAVISTA DEL CANTÓN 24 DE MAYO DE LA PROVINCIA DE MANABI	Ejecución de Contrato	\$25,000.00	17/8/2023 15:00	MANABI	25 DE MAYO
429	<a href="#">CDC-GADH-2023-001</a>	GOBIERNO DESCENTRALIZADO RURAL DE HUAMBI	AUTONOMO PARROQUIAL	Contratar los servicios profesionales, técnicos y especializados de un consultor/a para que se encargue de "Actualizar / Elaborar el Plan de Desarrollo y Ordenamiento Territorial del Gobierno Autónomo Descentralizado Parroquial Rural de Huambi, de conformidad al marco normativo nacional vigente. Generar y proponer instrumentos y herramientas que permitan construir una propuesta participativa del P	Finalizada	\$26,100.00	15/8/2023 14:00	MORONA SANTIAGO	SUCUIA
430	<a href="#">CDC-GADPEL-2023-01</a>	GOBIERNO DESCENTRALIZADO DE LA PARROQUIA EL LUCERO	AUTONOMO	ACTUALIZACIÓN DEL PLAN DE ORDENAMIENTO TERRITORIAL DEL GOBIERNO PARROQUIAL EL LUCERO DEL PERIODO 2023-2027	Ejecución de Contrato	\$20,000.00	2/8/2023 14:00	LOJA	CALVAS
431	<a href="#">CDC-GADPGJM-2023-01</a>	GOBIERNO DESCENTRALIZADO RURAL GNAL. PEDRO J. MONTERO	AUTONOMO PARROQUIA	CONTRATACIÓN DE SERVICIOS DE CONSULTORÍA PARA LA ACTUALIZACIÓN DEL PLAN DE DESARROLLO Y ORDENAMIENTO TERRITORIAL DEL GOBIERNO AUTÓNOMO DESCENTRALIZADO PARROQUIAL RURAL GRAL. PEDRO J. MONTERO 2023 - 2027	Ejecución de Contrato	\$24,000.00	17/8/2023 16:00	GUAYAS	SAN JACINTO DE YAGUACHI
432	<a href="#">CDC-GADPRAS-2023-002</a>	GOBIERNO DESCENTRALIZADO RURAL DE ROBERTO ASTUDILLO	AUTONOMO PARROQUIAL	CONTRATACIÓN DE SERVICIOS DE CONSULTORÍA PARA LA ACTUALIZACIÓN DEL PLAN DE DESARROLLO Y ORDENAMIENTO TERRITORIAL DEL GOBIERNO AUTÓNOMO DESCENTRALIZADO PARROQUIAL RURAL ROBERTO ASTUDILLO 2023 - 2027	Finalizada	\$25,000.00	9/8/2023 17:00	GUAYAS	MILAGRO
433	<a href="#">CDC-GADPRC-0001-2023</a>	GOBIERNO PARROQUIAL DE CAHUASQUI		ACTUALIZACIÓN DEL PLAN DE DESARROLLO Y ORDENAMIENTO TERRITORIAL (PDOT) DEL GOBIERNO AUTÓNOMO DESCENTRALIZADO PARROQUIAL DE CAHUASQUI	Ejecución de Contrato	\$11,000.00	16/8/2023 17:00	IMBABURA	SAN MIGUEL DE URQUQUI
434	<a href="#">CDC-GADPRC-2023-03</a>	GOBIERNO DESCENTRALIZADO RURAL DE CONONACO	AUTONOMO PARROQUIAL	CONTRATACIÓN DE UNA CONSULTORÍA PARA LA FORMULACIÓN Y ACTUALIZACIÓN DEL PLAN DE DESARROLLO Y ORDENAMIENTO TERRITORIAL 2023-2027 DE LA PARROQUIA CONONACO, CANTÓN AGUARICO, PROVINCIA DE ORELLANA.	Cancelado	\$29,800.00	3/8/2023 14:00	ORELLANA	AGUARICO
435	<a href="#">CDC-GADPRF-001-2023</a>	GOBIERNO DESCENTRALIZADO RURAL DE FATIMA	AUTONOMO PARROQUIAL	ACTUALIZACIÓN DEL PLAN DE DESARROLLO Y ORDENAMIENTO TERRITORIAL DE LA PARROQUIA	Adjudicado - Registro de Contratos	\$30,000.00	17/8/2023 16:00	PASTAZA	PASTAZA
436	<a href="#">CDC-GADPRLA-001-2023</a>	GOBIERNO DESCENTRALIZADO RURAL DE LOS ANDES	AUTONOMO PARROQUIAL	CONTRATACIÓN DE UNA CONSULTORÍA PARA LA ACTUALIZACIÓN DEL PLAN DE DESARROLLO Y ORDENAMIENTO TERRITORIAL 2023-2027 DE LA PARROQUIA DE LOS ANDES, DEL CANTÓN PATATE, PROVINCIA DE TUNGURAHUA	Finalizada	\$17,000.00	17/8/2023 18:00	TUNGURAHUA	PATATE

NO	CÓDIGO	ENTIDAD CONTRATANTE	OBJETO DEL PROCESO	ESTADO DEL PROCESO	PRESUPUESTO REFERENCIAL TOTAL(SIN IVA)	FECHA DE PUBLICACIÓN	PROVINCIA	CANTÓN	
437	<a href="#">CDC-GADPRPN-01-2023</a>	Junta Parroquial Pueblo Nuevo	ACTUALIZACIÓN DEL PLAN DE DESARROLLO Y ORDENAMIENTO TERRITORIAL DEL GOBIERNO AUTÓNOMO DESCENTRALIZADO DE LA PARROQUIA RURAL DE PUEBLO NUEVO DEL CANTÓN PORTOVIEJO	Ejecución de Contrato	\$25,000.00	15/8/2023 14:00	MANABI	PORTOVIEJO	
438	<a href="#">CDC-GADPRWLM-01-2023</a>	JUNTA PARROQUIAL WLFRI DO LOOR MOREIRA	ACTUALIZACIÓN DEL PLAN DE DESARROLLO Y ORDENAMIENTO TERRITORIAL DEL GOBIERNO AUTÓNOMO DESCENTRALIZADO DE LA PARROQUIA RURAL WLFRI DO LOOR MOREIRA DEL CANTÓN EL CARMEN, PROVINCIA DE MANABÍ	Ejecución de Contrato	\$25,000.00	16/8/2023 20:00	MANABI	EL CARMEN	
439	<a href="#">CDC-GADPRVVC-2023-02</a>	GOBIERNO DESCENTRALIZADO RURAL YAGUACHI VIEJO CONE	AUTONOMO PARROQUIAL CONE	CONTRATACIÓN DE SERVICIOS DE CONSULTORÍA PARA LA ACTUALIZACIÓN DEL PLAN DE DESARROLLO Y ORDENAMIENTO TERRITORIAL DEL GOBIERNO AUTÓNOMO DESCENTRALIZADO PARROQUIAL RURAL YAGUACHI VIEJO (CONE) 2023 - 2027	Finalizada	\$24,000.00	18/8/2023 8:00	GUAYAS	SAN JACINTO DE YAGUACHI
440	<a href="#">CDC-GADPRZ-004-2023</a>	JUNTA PARROQUIAL DE ZAPALLO	ACTUALIZACIÓN DEL PLAN DE DESARROLLO Y ORDENAMIENTO TERRITORIAL DEL GAD PARROQUIAL RURAL DE ZAPALLO, DEL CANTÓN FLAVIO ALFARO, PROVINCIA DE MANABÍ	Finalizada	\$20,000.00	17/8/2023 16:00	MANABI	FLAVIO ALFARO	
441	<a href="#">CDC-GADPS-01-2023</a>	GOBIERNO DESCENTRALIZADO	AUTONOMO PARROQUIAL DE SIDCAY	"ACTUALIZACIÓN DEL PLAN DE DESARROLLO Y ORDENAMIENTO TERRITORIAL DE LA PARROQUIA SIDCAY, CANTON CUENCA, PROVINCIA DE AZUAY"	Ejecución de Contrato	\$16,765.00	18/8/2023 8:00	AZUAY	CUENCA
442	<a href="#">CDC-GADPSI-2023-002</a>	GOBIERNO DESCENTRALIZADO	AUTONOMO PARROQUIAL SAN JACINTO	CONTRATACIÓN DE SERVICIOS DE CONSULTORÍA PARA LA ACTUALIZACIÓN DEL PLAN DE DESARROLLO Y ORDENAMIENTO TERRITORIAL DEL GOBIERNO AUTÓNOMO DESCENTRALIZADO PARROQUIAL SAN JACINTO 2023 - 2027	Finalizada	\$21,428.57	27/7/2023 16:00	GUAYAS	COLIMES
443	<a href="#">CDC-GPB-02-2023</a>	GOBIERNO DESCENTRALIZADO RURAL DE SAN FRANCISCO DE BORJA	AUTONOMO PARROQUIAL DE BORJA	CONSULTORIA DE ACTUALIZACIÓN DEL PLAN DE DESARROLLO Y ORDENAMIENTO TERRITORIAL DE LA PARROQUIA SAN FRANCISCO DE BORJA, CANTÓN QUIJOS, PROVINCIA DE NAPO	Ejecución de Contrato	\$13,560.00	7/8/2023 13:00	NAPO	QUIJOS
444	<a href="#">CCD-GADPRVF-2023-03</a>	Junta Parroquial de Virgen de Fatima	CONTRATACIÓN DE SERVICIOS DE CONSULTORÍA PARA LA ACTUALIZACIÓN DEL PLAN DE DESARROLLO Y ORDENAMIENTO TERRITORIAL DEL GOBIERNO AUTÓNOMO DESCENTRALIZADO PARROQUIAL RURAL VIRGEN DE FÁTIMA 2023 - 2027	Finalizada	\$20,000.00	18/7/2023 16:00	GUAYAS	SAN JACINTO DE YAGUACHI	
445	<a href="#">CDC-GADPLG-2023-001</a>	GOBIERNO DESCENTRALIZADO RURAL CRNL LORENZO DE GARACOA	AUTONOMO PARROQUIAL GARACOA	CONTRATACIÓN DE SERVICIOS DE CONSULTORÍA PARA LA ACTUALIZACIÓN DEL PLAN DE DESARROLLO Y ORDENAMIENTO TERRITORIAL DEL GOBIERNO AUTÓNOMO DESCENTRALIZADO PARROQUIAL CRNL LORENZO DE GARACOA	Finalizada	\$22,000.00	29/6/2023 12:00	GUAYAS	SIMON BOLIVAR
446	<a href="#">CDC-GADPRSF-001-2023</a>	GOBIERNO DESCENTRALIZADO RURAL DE SAN FERNANDO	AUTONOMO PARROQUIAL SAN FERNANDO	CONTRATACIÓN DE UNA CONSULTORÍA PARA LA ACTUALIZACIÓN DEL PLAN DE DESARROLLO Y ORDENAMIENTO TERRITORIAL 2023-2027 DE LA PARROQUIA SAN FERNANDO, DEL CANTÓN AMBATO, PROVINCIA DE TUNGURAHUA.	Ejecución de Contrato	\$15,022.76	20/7/2023 20:00	TUNGURAHUA	AMBATO
447	<a href="#">CDC-GADPRTI-2023-001</a>	GOBIERNO DESCENTRALIZADO RURAL DE TARQUI	AUTONOMO PARROQUIAL TARQUI	"CONTRATACIÓN DE LOS SERVICIOS ESPECIALIZADOS PARA LA ACTUALIZACIÓN DEL PLAN DE DESARROLLO Y ORDENAMIENTO TERRITORIAL DE LA PARROQUIA TARQUI, CANTÓN Y PROVINCIA DE PASTAZA".	Desierta	\$33,000.00	17/7/2023 15:00	PASTAZA	PASTAZA
448	<a href="#">CDC-BA-2023-2024-00001</a>	GOBIERNO DESCENTRALIZADO RURAL LA MERCED DE BUENOS AIRES	AUTONOMO PARROQUIAL LA MERCED DE BUENOS AIRES	ACTUALIZACIÓN DEL PLAN DE DESARROLLO Y DE ORDENAMIENTO TERRITORIAL DE LA PARROQUIA LA MERCED DE BUENOS AIRES, CANTON URQUQUI, PROVINCIA DE IMBABURA.	Por Adjudicar	\$15,000.00	16/2/2024 13:00	IMBABURA	SAN MIGUEL DE URQUQUI
449	<a href="#">CDC-GADIAPSS-2024-001</a>	GOBIERNO DESCENTRALIZADO ALTERNATIVO PARTICIPATIVO DE LA PARROQUIA SAN SIMON	AUTONOMO INTERCULTURAL PARROQUIAL SAN SIMON	CONTRATACIÓN DE UNA CONSULTORIA PARA LA ACTUALIZACIÓN DEL PLAN DE DESARROLLO Y ORDENAMIENTO TERRITORIAL DEL GOBIERNO AUTÓNOMO DESCENTRALIZADO INTERCULTURAL ALTERNATIVO PARTICIPATIVO DE LA PARROQUIA SAN SIMÓN, CANTÓN GUARANDA, PROVINCIA BOLIVAR, DE CONFORMIDAD AL MARCO NORMATIVO NACIONAL VIGENTE	Entrega de Propuesta	\$5,000.00	22/2/2024 13:00	BOLIVAR	GUARANDA
450	<a href="#">CDC-GADMPVM-2024-001</a>	GOBIERNO DESCENTRALIZADO MUNICIPAL DEL CANTON PEDRO VICENTE MALDONADO	AUTONOMO MUNICIPAL DEL CANTON PEDRO VICENTE MALDONADO	ACTUALIZACIÓN DEL PLAN DE ORDENAMIENTO TERRITORIAL DEL CANTÓN PEDRO VICENTE MALDONADO	Esperar Acuerdo	\$38,000.00	9/2/2024 12:00	PICHINCHA	PEDRO VICENTE MALDONADO
451	<a href="#">CDC-GADPCOI-2024-00001</a>	GOBIERNO DESCENTRALIZADO RURAL DE COJITAMBO	AUTONOMO PARROQUIAL COJITAMBO	CONTRATACIÓN DE LA CONSULTORÍA PARA LA ACTUALIZACIÓN DEL PLAN DE DESARROLLO Y ORDENAMIENTO TERRITORIAL DE LA PARROQUIA COJITAMBO 2023-2027	Adjudicado - Registro de Contratos	\$25,000.00	6/2/2024 17:00	CAÑAR	AZOGUES
452	<a href="#">CDC-GADPRDT-2024-0001</a>	GOBIERNO DESCENTRALIZADO RURAL DE TACHINA	AUTONOMO PARROQUIAL TACHINA	CONTRATACIÓN DE CONSULTOR PARA LA ACTUALIZACION DEL PLAN DE DESARROLLO Y ORDENAMIENTO TERRITORIAL DEL GOBIERNO AUTONOMO DESCENTRALIZADO PARROQUIAL RURAL TACHINA DEL CANTÓN Y PROVINCIA DE ESMERALDAS, PERIODO 2023-2027	Adjudicado - Registro de Contratos	\$10,000.00	7/2/2024 16:00	ESMERALDAS	ESMERALDAS
453	<a href="#">CDC-GADPRGM-2024-00001</a>	JUNTA PARROQUIAL GARCIA MORENO	CONTRATAR los servicios profesionales de un consultor/a para que se encargue de "Actualizar el Plan de Desarrollo y Ordenamiento Territorial del Gobierno Autónomo Descentralizado Parroquial Rural García Moreno", de conformidad al marco legal nacional vigente.	Adjudicado - Registro de Contratos	\$24,000.00	9/2/2024 9:00	ORELLANA	FRANCISCO ORELLANA	
454	<a href="#">CDC-GAD-PR-JIMBILLA-2024-00001</a>	JUNTA PARROQUIAL DE JIMBILLA	CONTRATACIÓN DEL SERVICIO DE CONSULTORÍA PARA LA ACTUALIZACIÓN DEL PLAN DE DESARROLLO Y ORDENAMIENTO TERRITORIAL DE LA PARROQUIA JIMBILLA	Por Adjudicar	\$15,000.00	6/2/2024 10:00	LOJA	LOJA	
455	<a href="#">CDC-GADPRIVL-2024-1</a>	JUNTA PARROQUIAL DE IMBANA	ACTUALIZACIÓN DEL PLAN DE DESARROLLO Y ORDENAMIENTO TERRITORIAL –PDOT 2024 – 2027 DE LA PARROQUIA LA VICTORIA DE IMBANA, DEL CANTÓN ZAMORA, PROVINCIA DE ZAMORA CHINCHIPE	Calificación de Participantes	\$16,000.00	16/2/2024 17:00	ZAMORA CHINCHIPE	ZAMORA	
456	<a href="#">CDC-GADPRN-2024-0001</a>	Junta Parroquial de Santa Rosa de Cuzubamba	CONTRATACION DEL SERVICIO DE ACTUALIZACION DEL PLAN DE DESARROLLO Y ORDENAMIENTO TERRITORIAL 2023 – 2027 DE LA PARROQUIA SANTA ROSA DE CUZUBAMBAMBA, DEL CANTÓN CAYAMBE, PROVINCIA DE PICHINCHA	Esperar Acuerdo	\$8,000.00	15/2/2024 18:00	PICHINCHA	CAYAMBE	
457	<a href="#">CDC-GADPRNQ-2024-00001</a>	JUNTA PARROQUIAL DE CHITO	CONTRATACIÓN DEL SERVICIO DE ACTUALIZACIÓN DEL PLAN DE DESARROLLO Y ORDENAMIENTO TERRITORIAL (PDOT) DEL GOBIERNO AUTÓNOMO DESCENTRALIZADO PARROQUIAL RURAL DE CHITO, CANTÓN CHINCHIPE Y PROVINCIA DE ZAMORA CHINCHIPE 2023-2027	Entrega de Propuesta	\$20,535.71	20/2/2024 17:30	ZAMORA CHINCHIPE	CHINCHIPE	
458	<a href="#">CDC-GADPRNQ-2024-00002</a>	GOBIERNO DESCENTRALIZADO RURAL DE NUEVO QUITO	AUTONOMO PARROQUIAL DE NUEVO QUITO	CONTRATACIÓN DEL SERVICIO DE ACTUALIZACIÓN DEL PLAN DE DESARROLLO Y ORDENAMIENTO TERRITORIAL (PDOT) DEL GOBIERNO AUTÓNOMO DESCENTRALIZADO PARROQUIAL RURAL DE NUEVO QUITO, CANTÓN PAQUISHA Y PROVINCIA DE ZAMORA CHINCHIPE 2023-2027.	Esperar Acuerdo	\$17,000.00	8/2/2024 17:00	ZAMORA CHINCHIPE	PAQUISHA
459	<a href="#">CDC-GADPRPM-2024-01</a>	GOBIERNO DESCENTRALIZADO RURAL PUERTO MURIALDO	AUTONOMO PARROQUIAL PUERTO MURIALDO	ACTUALIZACIÓN DEL PLAN DE DESARROLLO Y ORDENAMIENTO TERRITORIAL DE LA PARROQUIA PUERTO MURIALDO 2023 – 2027, LOCALIZADA EN EL CANTÓN LORETO – PROVINCIA DE ORELLANA	Desierta	\$22,321.43	9/2/2024 15:00	ORELLANA	LORETO

NO	CÓDIGO	ENTIDAD CONTRATANTE	OBJETO DEL PROCESO	ESTADO DEL PROCESO	PRESUPUESTO REFERENCIAL TOTAL(SIN IVA)	FECHA DE PUBLICACIÓN	PROVINCIA	CANTÓN
460	<a href="#">CDC-GADPRSC-2024-001</a>	Junta Parroquial San Carlos	CONSULTORÍA PARA LA ACTUALIZACIÓN DEL PLAN DE DESARROLLO Y ORDENAMIENTO TERRITORIAL DEL GOBIERNO AUTÓNOMO DESCENTRALIZADO PARROQUIAL RURAL SAN CARLOS 2023-2027	Calificación de Participantes	\$30,000.00	19/2/2024 19:00	ORELLANA	LA JOYA DE LOS SACHAS
461	<a href="#">CDC-GADPR-T-2024-001</a>	GOBIERNO DESCENTRALIZADO RURAL DE TOTORAS	AUTONOMO PARROQUIAL ACTUALIZACIÓN DEL PLAN DE DESARROLLO Y ORDENAMIENTO TERRITORIAL DE LA PARROQUIA TOTORAS	Preguntas, Respuestas y Aclaraciones	\$18,000.00	22/2/2024 16:30	TUNGURAHUA	AMBATO
462	<a href="#">CDC-GADPTARQUI-2024-00002</a>	GOBIERNO DESCENTRALIZADO PARROQUIAL DE TARQUI	AUTONOMO PARROQUIAL DE CONSULTORÍA PARA LA "ACTUALIZACIÓN DEL PLAN DE DESARROLLO Y ORDENAMIENTO TERRITORIAL DEL GOBIERNO AUTÓNOMO DESCENTRALIZADO DE LA PARROQUIA TARQUI DE CONFORMIDAD AL MARCO NORMATIVO NACIONAL VIGENTE	Esperar Acuerdo	\$25,000.00	16/2/2024 16:00	AZUAY	CUENCA
463	<a href="#">CDC-GADPU-2024-002</a>	GOBIERNO DESCENTRALIZADO RURAL DE URBINA	AUTONOMO PARROQUIA CONTRATACION DE LA CONSULTORIA PARA LA ACTUALIZACIÓN DEL PLAN DE DESARROLLO Y ORDENAMIENTO TERRITORIAL DE LA PARROQUIA RURAL DE URBINA, PERTENECIENTE AL CANTÓN TULCAN, PROVINCIA DEL CARCHI 2023-2027.	Preguntas, Respuestas y Aclaraciones	\$12,500.00	21/2/2024 17:00	CARCHI	TULCAN
464	<a href="#">CDC-GADPUT-2024-003</a>	GOBIERNO DESCENTRALIZADO DE LA PARROQUIA UTUANA	AUTONOMO FISCALIZACIÓN PARA LA ACTUALIZACIÓN DEL PLAN DE DESARROLLO Y ORDENAMIENTO TERRITORIAL DEL GOBIERNO AUTÓNOMO DESCENTRALIZADO DE LA PARROQUIA DE UTUANA, CANTÓN CALVAS	Calificación de Participantes	\$1,520.00	21/2/2024 15:00	LOJA	CALVAS
465	<a href="#">CDC-GADPRM-2024-002</a>	GOBIERNO DESCENTRALIZADO RURAL DE LA PARROQUIA DE MATAJE	AUTONOMO Contratar los servicios profesionales, técnicos y especializados de un consultor/a para que se encargue de la "Actualización del Plan de Desarrollo y Ordenamiento Territorial del Gobierno Autónomo Descentralizado Parroquial de Mataje, en conformidad con las guías generadas por la Secretaría Técnica Planifica Ecuador.	Desierta	\$15,000.00	15/2/2024 9:00	ESMERALDAS	SAN LORENZO
466	<a href="#">CDC-GADSV-2024-001</a>	GOBIERNO DESCENTRALIZADO RURAL DE SAN VICENTE	AUTONOMO PARROQUIAL ACTUALIZACIÓN DEL PLAN DE DESARROLLO Y ORDENAMIENTO TERRITORIAL DE LA PARROQUIA SAN VICENTE- CANTÓN SAN MIGUEL- PROVINCIA BOLIVAR PERIODO 2023-2027	Adjudicado - Registro de Contratos	\$10,500.00	6/2/2024 19:00	BOLIVAR	SAN MIGUEL
467	<a href="#">CDC-GADA-2024-00001</a>	GOBIERNO DESCENTRALIZADO RURAL DE AMAGUAÑA	AUTONOMO PARROQUIAL SERVICIO DE CONSULTORÍA PARA LA ACTUALIZACIÓN DEL PLAN DE DESARROLLO Y ORDENAMIENTO TERRITORIAL DE LA PARROQUIA RURAL DE AMAGUAÑA 2024-2027	Ejecución de Contrato	\$12,500.00	25/1/2024 10:00	PICHINCHA	QUITO
468	<a href="#">CDC-GAD-MP-2024-001</a>	GOBIERNO DESCENTRALIZADO MUNICIPAL DE PALLATANGA	AUTONOMO CONTRATACIÓN DE UNA CONSULTORIA PARA EL SEGUIMIENTO Y EVALUACIÓN DEL PLAN DE DESARROLLO Y ORDENAMIENTO TERRITORIAL (PDOT) 2019-2023; ACTUALIZACIÓN DEL PDOT PARA EL PERÍODO 2023 -2027 DEL CANTÓN PALLATANGA PROVINCIA DE CHIMBORAZO.	Por Adjudicar	\$60,000.00	24/1/2024 15:00	CHIMBORAZO	PALLATANGA
469	<a href="#">CDC-GADPARROQUIALINGAPIRCA-2024-001</a>	JUNTA PARROQUIAL INGAPIRCA	Contratar los servicios profesionales, técnicos y especializados de un consultor/a para que se encargue de la "Actualización del Plan de Desarrollo y Ordenamiento Territorial de la Parroquia Ingapirca, Cantón Cañar, Provincia del Cañar", de conformidad al marco normativo nacional vigente	Adjudicado - Registro de Contratos	\$17,857.00	24/1/2024 17:00	CAÑAR	CAÑAR
470	<a href="#">CDC-GADPCH-2024-01</a>	GOBIERNO DESCENTRALIZADO PARROQUIAL DE CHICAN	AUTONOMO PARROQUIAL ACTUALIZACIÓN DEL PLAN DE DESARROLLO Y ORDENAMIENTO TERRITORIAL DE LA PARROQUIA CHICAN 2023 - 2027, PERTENECIENTE AL CANTÓN PAUTE, PROVINCIA DEL AZUAY	Por Adjudicar	\$27,000.00	31/1/2024 18:00	AZUAY	PAUTE
471	<a href="#">CDC-GADPHUAMBALO-T-2024-002</a>	GOBIERNO DESCENTRALIZADO RURAL DE HUAMBALO	AUTONOMO PARROQUIAL ACTUALIZACIÓN DEL PLAN DE DESARROLLO Y ORDENAMIENTO TERRITORIAL DEL GOBIERNO AUTÓNOMO DESCENTRALIZADO PARROQUIAL DE HUAMBALO DEL CANTÓN PELILEO PROVINCIA DE TUNGURAHUA 2023-2027	Adjudicado - Registro de Contratos	\$17,000.00	2/2/2024 15:00	TUNGURAHUA	SAN PEDRO DE PELILEO
472	<a href="#">CDC-GADPPP-2024-001</a>	GOBIERNO DESCENTRALIZADO RURAL DE PINGUILI	AUTONOMO PARROQUIAL "ACTUALIZACIÓN DEL PLAN DE DESARROLLO Y ORDENAMIENTO TERRITORIAL 2023-2027 DEL GOBIERNO AUTÓNOMO DESCENTRALIZADO PARROQUIAL DE PINGUILI DEL CANTÓN MOCHA PROVINCIA DE TUNGURAHUA".	Adjudicado - Registro de Contratos	\$18,000.00	29/1/2024 8:00	TUNGURAHUA	MOCHA
473	<a href="#">CDC-GADPRAT-2024-001</a>	GOBIERNO DESCENTRALIZADO RURAL DE ATAHUALPA	AUTONOMO PARROQUIAL ACTUALIZACIÓN DEL PLAN DE DESARROLLO Y ORDENAMIENTO TERRITORIAL 2023-2027 DEL GOBIERNO AUTÓNOMO DESCENTRALIZADO PARROQUIAL RURAL ATAHUALPA DEL CANTÓN AMBATO, PROVINCIA DE TUNGURAHUA	Adjudicado - Registro de Contratos	\$18,900.00	1/2/2024 12:00	TUNGURAHUA	AMBATO
474	<a href="#">CDC-GADPRC-T-2024-0002</a>	GOBIERNO DESCENTRALIZADO RURAL DE COTALÓ	AUTONOMO PARROQUIAL ACTUALIZACIÓN DEL PLAN DE DESARROLLO Y ORDENAMIENTO TERRITORIAL DE LA PARROQUIA COTALO, CANTON PELILEO	Ejecución de Contrato	\$16,645.00	25/1/2024 17:00	TUNGURAHUA	SAN PEDRO DE PELILEO
475	<a href="#">CDC-GADPRPL-2024-01</a>	GOBIERNO PARROQUIAL LIMON	PUERTO ACTUALIZACIÓN DEL PLAN DE DESARROLLO Y ORDENAMIENTO TERRITORIAL DE LA PARROQUIA PUERTO LIMÓN 2023 2027	Adjudicado - Registro de Contratos	\$20,000.00	24/1/2024 16:00	SANTO DOMINGO DE LOS TSACHILAS	SANTO DOMINGO
476	<a href="#">CDC-GADPRPOMO-NA-2024-01</a>	JUNTA PARROQUIAL POMONA	RURAL DE CONSULTORÍA PARA LA ACTUALIZACIÓN DEL PLAN DE DESARROLLO Y ORDENAMIENTO TERRITORIAL DEL GAD PARROQUIAL DE POMONA, CUMPLIENDO CON LAS ESPECIFICACIONES DE LA "GUÍA PARA LA FORMULACIÓN/ ACTUALIZACIÓN DE PLANES DE DESARROLLO Y ORDENAMIENTO TERRITORIAL - PDOT PROCESO 2023 - 2027	Adjudicado - Registro de Contratos	\$10,000.00	26/1/2024 16:00	PASTAZA	PASTAZA
477	<a href="#">CDC-GADPRP-T-2024-002</a>	GOBIERNO DESCENTRALIZADO RURAL DE PICAIHUA	AUTONOMO PARROQUIAL ACTUALIZACIÓN DEL PLAN DE DESARROLLO Y ORDENAMIENTO TERRITORIAL 2023 - 2027 DEL GOBIERNO AUTÓNOMO DESCENTRALIZADO PARROQUIAL RURAL PICAIHUA; CANTÓN AMBATO	Adjudicado - Registro de Contratos	\$15,000.00	2/2/2024 9:00	TUNGURAHUA	AMBATO
478	<a href="#">CDC-GADPRSF-2024-001</a>	GOBIERNO DESCENTRALIZADO RURAL DE SANTA FE	AUTONOMO PARROQUIAL CONSULTORÍA PARA LA ACTUALIZACIÓN DEL PLAN DE DESARROLLO Y ORDENAMIENTO TERRITORIAL 2023-2027 DE LA PARROQUIA DE SANTA FE	Ejecución de Contrato	\$7,000.00	30/1/2024 17:30	BOLIVAR	GUARANDA
479	<a href="#">CDC-GADPRSF-2024-001</a>	GOBIERNO DESCENTRALIZADO RURAL SANTA ROSA DE FLANDES	AUTONOMO PARROQUIAL CONTRATACIÓN DE LOS SERVICIOS DE CONSULTORIA PARA LA ACTUALIZACIÓN DEL PLAN DE DESARROLLO Y ORDENAMIENTO TERRITORIAL DE LA PARROQUIA SANTA ROSA DE FLANDES 2023-2027	Por Adjudicar	\$20,000.00	2/2/2024 9:30	GUAYAS	NARANJAL
480	<a href="#">CDC-GADPRTRIFA-A-2024-002</a>	GOBIERNO DESCENTRALIZADO RURAL DE TARIFA	AUTONOMO PARROQUIAL ACTUALIZACIÓN DEL PLAN DE DESARROLLO Y ORDENAMIENTO TERRITORIAL PDOT DEL GOBIERNO AUTÓNOMO DESCENTRALIZADO PARROQUIAL RURAL DE TARIFA DEL CANTÓN SAMBORONDÓN PROVINCIA DEL GUAYAS	Adjudicado - Registro de Contratos	\$21,428.57	2/2/2024 8:00	GUAYAS	SAMBORONDON
481	<a href="#">CDC-GADPRSMJ-2024-0001</a>	GOBIERNO DESCENTRALIZADO PARROQUIAL DE SANTA MARIANITA DE JESUS	AUTONOMO PARROQUIAL CONTRATACIÓN DE LA ACTUALIZACIÓN DEL PLAN DE DESARROLLO Y ORDENAMIENTO TERRITORIAL DE LA PARROQUIA SANTA MARIANITA DE JESÚS, CANTÓN SUCÚJA, PROVINCIA DE MORONA SANTIAGO	Adjudicado - Registro de Contratos	\$19,000.00	1/2/2024 14:00	MORONA SANTIAGO	SUCUA
482	<a href="#">CDC-GADPTL-2024-003</a>	GOBIERNO DESCENTRALIZADO RURAL DE CONCEPCION	AUTONOMO PARROQUIAL CONSULTORIA PARA ACTUALIZACION DEL PLAN DE DESARROLLO Y ORDENAMIENTO TERRITORIAL PARA LA PARROQUIA RURAL CONCEPCION 2023-2027	Desierta	\$15,000.00	6/2/2024 9:00	ESMERALDAS	SAN LORENZO
483	<a href="#">CDC-GADQ-2024-00002</a>	Junta Parroquial de Quingeo	ACTUALIZACIÓN DE PLAN DE DESARROLLO Y ORDENAMIENTO TERRITORIAL DE LA PARROQUIA QUINGEO 2023 – 2027, CANTÓN CUENCA, PROVINCIA DEL AZUAY	Adjudicado - Registro de Contratos	\$38,216.86	29/1/2024 16:00	AZUAY	CUENCA

NO	CÓDIGO	ENTIDAD CONTRATANTE	OBJETO DEL PROCESO	ESTADO DEL PROCESO	PRESUPUESTO REFERENCIAL TOTAL(SIN IVA)	FECHA DE PUBLICACIÓN	PROVINCIA	CANTÓN
484	<a href="#">CDC-GPD-PACCHA-2024-02</a>	GOBIERNO DESCENTRALIZADO AUTONOMO PARROQUIAL DE PACCHA	ACTUALIZACION DEL PLAN DE DESARROLLO Y ORDENAMIENTO TERRITORIAL DE LA PARROQUIA PACCHA	Adjudicado - Registro de Contratos	\$35,000.00	29/1/2024 15:00	AZUAY	CUENCA
485	<a href="#">LCC-GADM P-2024-001</a>	GOBIERNO DESCENTRALIZADO MUNICIPAL DEL CANTÓN PENIPE	"ACTUALIZACIÓN DEL PLAN DE DESARROLLO Y ORDENAMIENTO TERRITORIAL (PDOT); EL PLAN DE USO Y GESTIÓN DE SUELO (PUGS), Y LA PROPUESTA DE ORDENANZA DE "CÓDIGO URBANO PARA LA GESTIÓN URBANÍSTICA DEL CANTÓN PENIPE, PROVINCIA DE CHIMBORAZO"	Esperar Acuerdo	\$80,000.00	1/2/2024 15:00	CHIMBORAZO	PENIPE
486	<a href="#">LCC-GADMZ-2024-001</a>	GOBIERNO DESCENTRALIZADO MUNICIPAL DE ZAMORA	FORMULACIÓN DEL PLAN DE DESARROLLO DE ORDENAMIENTO TERRITORIAL Y ACTUALIZAR EL PLAN DE USO Y GESTIÓN DEL SUELO DEL CANTÓN ZAMORA, PROVINCIA DE ZAMORA CHINCHIPE 2023-2035.	Desierta	\$80,139.40	30/1/2024 17:30	ZAMORA CHINCHIPE	ZAMORA
487	<a href="#">CDC-11600289200 01-2024-0001</a>	GOBIERNO DESCENTRALIZADO DE LA PARROQUIA LIMONES	ACTUALIZACIÓN DEL PLAN DE DESARROLLO Y DE ORDENAMIENTO TERRITORIAL DE LA PARROQUIA LIMONES, CANTON ZAPOTILLO, PROVINCIA DE LOJA	Adjudicado - Registro de Contratos	\$21,000.00	16/1/2024 17:00	LOJA	ZAPOTILLO
488	<a href="#">CDC-GADM C-2024-0001</a>	GOBIERNO DESCENTRALIZADO MUNICIPAL DEL CANTÓN CHIMBO	ACTUALIZACIÓN DEL PLAN DE DESARROLLO Y ORDENAMIENTO TERRITORIAL Y PLAN DE USO Y GESTIÓN DE SUELO URBANO Y RURAL DEL CANTÓN CHIMBO, PROVINCIA DE BOLÍVAR	Desierta	\$62,000.00	19/1/2024 15:00	BOLIVAR	CHIMBO
489	<a href="#">CDC-GADM CV-2024-001</a>	MUNICIPALIDAD DEL CANTON VALENCIA	ACTUALIZACIÓN DEL PLAN DE DESARROLLO Y ORDENAMIENTO TERRITORIAL Y PLAN DE USO Y GESTIÓN DEL SUELO (URBANO Y RURAL) DEL GOBIERNO AUTÓNOMO DESCENTRALIZADO MUNICIPAL DE VALENCIA	Adjudicado - Registro de Contratos	\$62,900.00	23/1/2024 16:00	LOS RIOS	VALENCIA
490	<a href="#">CDC-GADM IA-2023-01</a>	GOBIERNO DESCENTRALIZADO MUNICIPAL DE ISIDRO AYORA	CONSULTORÍA PARA LA ACTUALIZACIÓN DEL PLAN DE DESARROLLO Y ORDENAMIENTO TERRITORIAL DEL GOBIERNO AUTÓNOMO DESCENTRALIZADO MUNICIPAL DE ISIDRO AYORA 2023-2027	Adjudicado - Registro de Contratos	\$38,000.00	29/12/2023 17:00	GUAYAS	ISIDRO AYORA
491	<a href="#">CDC-GADPEV-2023-2</a>	JUNTA PARROQUIAL EL VALLE	CONSULTORÍA PARA LA ACTUALIZACIÓN DEL PLAN DE DESARROLLO Y ORDENAMIENTO TERRITORIAL PERIODO 2023-2027 DE LA PARROQUIA DE EL VALLE, PERTENECIENTE AL CANTÓN CUENCA DE LA PROVINCIA DEL AZUAY	Ejecución de Contrato	\$32,000.00	29/12/2023 17:30	AZUAY	CUENCA
492	<a href="#">CDC-GADPHUAMB ALO-T-2024-001</a>	GOBIERNO DESCENTRALIZADO RURAL DE HUAMBALO	ACTUALIZACIÓN DEL PLAN DE DESARROLLO Y ORDENAMIENTO TERRITORIAL DEL GOBIERNO AUTÓNOMO DESCENTRALIZADO PARROQUIAL DE HUAMBALO DEL CANTÓN PELILEO PROVINCIA DE TUNGURAHUA 2023-2027	Desierta	\$17,000.00	24/1/2024 8:00	TUNGURAHUA	SAN PEDRO DE PELILEO
493	<a href="#">CDC-GADPIJL 2023-2024-001</a>	JUNTA PARROQUIAL DE JAVIER LOYOLA	CONTRATACIÓN DE LA CONSULTORIA PARA LA ACTUALIZACION DEL PLAN DE DESARROLLO Y ORDENAMIENTO TERRITORIAL DE LA PARROQUIA JAVIER LOYOLA 2023-2027	Adjudicado - Registro de Contratos	\$12,500.00	23/1/2024 9:00	CAÑAR	AZOGUES
494	<a href="#">CDC-GADPM-2024-001</a>	JUNTA PARROQUIAL DE MOLLETURO	ACTUALIZACION DEL PLAN DE DESARROLLO Y ORDENAMIENTO TERRITORIAL DE LA PARROQUIA MOLLETURO	Adjudicado - Registro de Contratos	\$50,000.00	15/1/2024 12:45	AZUAY	CUENCA
495	<a href="#">CDC-GADPRBC-2024-001</a>	GOBIERNO DESCENTRALIZADO RURAL DE BAÑOS	ACTUALIZACIÓN DEL PLAN DE DESARROLLO Y ORDENAMIENTO TERRITORIAL DEL GOBIERNO AUTÓNOMO DESCENTRALIZADO PARROQUIAL RURAL DE BAÑOS DE CONFORMIDAD AL MARCO NORMATIVO VIGENTE	Adjudicado - Registro de Contratos	\$24,000.00	16/1/2024 17:30	AZUAY	CUENCA
496	<a href="#">CDC-GADPRBILBA O-2023-00001</a>	GOBIERNO DESCENTRALIZADO RURAL DE BILBAO	Servicios Generales de consultoría para la actualización del Plan de Desarrollo y Ordenamiento Territorial Parroquial Rural Bilbao, cantón Penipe, conforme a la normativa nacional vigente.	Adjudicado - Registro de Contratos	\$13,392.86	29/12/2023 17:00	CHIMBORAZO	PENIPE
497	<a href="#">CDC-GADPRBP-2024-0001</a>	GOBIERNO DESCENTRALIZADO RURAL DE BENITEZ PACHANLICA	CONTRATACIÓN DE UNA CONSULTORÍA PARA LA ACTUALIZACIÓN DEL PLAN DE DESARROLLO Y ORDENAMIENTO TERRITORIAL 2023-2027 DEL GADPRBP	Desierta	\$15,000.00	24/1/2024 8:00	TUNGURAHUA	SAN PEDRO DE PELILEO
498	<a href="#">CDC-GADPRC-1-2024-001</a>	GOBIERNO DESCENTRALIZADO RURAL DE COTALÓ	"ACTUALIZACIÓN DEL PLAN DE DESARROLLO Y ORDENAMIENTO TERRITORIAL DE LA PARROQUIA COTALO, CANTON PELILEO"	Desierta	\$16,645.00	18/1/2024 17:00	TUNGURAHUA	SAN PEDRO DE PELILEO
499	<a href="#">CDC-GADPRCUY-2024-0001</a>	junta parroquial de cuyuja	CONTRATACIÓN DE CONSULTORÍA PARA ACTUALIZACIÓN DE PLAN DE DESARROLLO Y ORDENAMIENTO TERRITORIAL.	Adjudicado - Registro de Contratos	\$15,000.00	12/1/2024 15:00	NAPO	QUIJOS
500	<a href="#">CDC-GADPRME-2024-001</a>	GOBIERNO DESCENTRALIZADO RURAL MARCOS ESPINEL	ACTUALIZACIÓN DEL PLAN DE DESARROLLO Y ORDENAMIENTO TERRITORIAL 2023-2027 DE LA PARROQUIA DE MARCOS ESPINEL, DEL CANTÓN PÍLLARO, PROVINCIA DE TUNGURAHUA	Adjudicado - Registro de Contratos	\$18,000.00	5/1/2024 14:00	TUNGURAHUA	SANTIAGO DE PÍLLARO
501	<a href="#">CDC-GADPRP-1-2024-001</a>	GOBIERNO DESCENTRALIZADO RURAL DE PICAIHUA	ACTUALIZACIÓN DEL PLAN DE DESARROLLO Y ORDENAMIENTO TERRITORIAL 2023 - 2027 DEL GOBIERNO AUTÓNOMO DESCENTRALIZADO PARROQUIAL RURAL PICAIHUA; CANTÓN AMBATO	Desierta	\$15,000.00	22/1/2024 16:00	TUNGURAHUA	AMBATO
502	<a href="#">CDC-GADPRRR-2024-002</a>	GOBIERNO DESCENTRALIZADO RURAL EL ROSARIO RUMICHACA	ACTUALIZACIÓN DEL PLAN DE DESARROLLO Y ORDENAMIENTO TERRITORIAL 2023 2027 DEL GOBIERNO AUTÓNOMO DESCENTRALIZADO PARROQUIAL RURAL EL ROSARIO RUMICHACA DEL CANTON PELILEO PROVINCIA DE TUNGURAHUA	Adjudicado - Registro de Contratos	\$17,800.00	22/1/2024 19:00	TUNGURAHUA	SAN PEDRO DE PELILEO
503	<a href="#">CDC-GADPRFR-2023-00002</a>	GOBIERNO DESCENTRALIZADO RURAL DE RUMIPAMBA	ACTUALIZACIÓN DEL PLAN DE DESARROLLO Y ORDENAMIENTO TERRITORIAL DEL GOBIERNO AUTÓNOMO DESCENTRALIZADO PARROQUIAL DE RUMIPAMBA DEL CANTÓN QUERO PROVINCIA DE TUNGURAHUA 2023-2027	Ejecución de Contrato	\$19,000.00	29/12/2023 17:00	TUNGURAHUA	QUERO
504	<a href="#">CDC-GADPRSUCRE-2024-001</a>	GOBIERNO DESCENTRALIZADO RURAL SUCRE	CONSULTORÍA PARA LA ACTUALIZACIÓN DEL PLAN DE DESARROLLO Y ORDENAMIENTO TERRITORIAL DE LA PARROQUIA SUCRE, CANTÓN PATATE, PROVINCIA DE TUNGURAHUA, 2023-2027	Ejecución de Contrato	\$22,000.00	16/1/2024 12:00	TUNGURAHUA	PATATE
505	<a href="#">CDC-GADPTARQUI-2024-001</a>	GOBIERNO DESCENTRALIZADO PARROQUIAL DE TARQUI	CONSULTORIA PARA LA "ACTUALIZACIÓN DEL PLAN DE DESARROLLO Y ORDENAMIENTO TERRITORIAL DEL GOBIERNO AUTÓNOMO DESCENTRALIZADO DE LA PARROQUIA TARQUI DE CONFORMIDAD AL MARCO NORMATIVO NACIONAL VIGENTE"	Desierta	\$25,000.00	18/1/2024 18:00	AZUAY	CUENCA
506	<a href="#">CDC-GADQ-2024-00001</a>	Junta Parroquial de Quingeo	ACTUALIZACIÓN DE PLAN DE DESARROLLO Y ORDENAMIENTO TERRITORIAL DE LA PARROQUIA QUINGEO 2023 – 2027, CANTÓN CUENCA PROVINCIA DEL AZUAY	Desierta	\$38,216.86	17/1/2024 16:00	AZUAY	CUENCA
507	<a href="#">CDC-GADCN-2023-002</a>	GOBIERNO DESCENTRALIZADO DEL CANTON NANGARITZA	ACTUALIZACIÓN DEL PLAN DE DESARROLLO Y ORDENAMIENTO TERRITORIAL DEL CANTÓN NANGARITZA, PROVINCIA DE ZAMORA CHINCHIPE	Ejecución de Contrato	\$30,253.25	28/12/2023 9:00	ZAMORA CHINCHIPE	NANGARITZA
508	<a href="#">CDC-GADGUARE 20 00-2023-002</a>	GOBIERNO DESCENTRALIZADO RURAL DE CARACOL CARACOL	ACTUALIZACIÓN DEL PLAN DE DESARROLLO Y ORDENAMIENTO TERRITORIAL DE CARACOL PERÍODO 2023-2027	Ejecución de Contrato	\$25,267.00	27/12/2023 14:00	LOS RIOS	BABAHOYO
509	<a href="#">CDC-GADM CN-CP-2023-002</a>	Municipio de Naranjito	ACTUALIZACIÓN DEL PLAN DE DESARROLLO Y ORDENAMIENTO TERRITORIAL (PDOT) DEL GOBIERNO AUTÓNOMO MUNICIPAL DEL CANTÓN NARANJITO 2023-2027	Desierta	\$56,250.00	29/12/2023 17:00	GUAYAS	NARANJITO

NO	CÓDIGO	ENTIDAD CONTRATANTE	OBJETO DEL PROCESO	ESTADO DEL PROCESO	PRESUPUESTO REFERENCIAL TOTAL(SIN IVA)	FECHA DE PUBLICACIÓN	PROVINCIA	CANTÓN
510	<a href="#">CDC-GAD-MM-2023-607</a>	GOBIERNO DESCENTRALIZADO MUNICIPAL DE MONTUFAR	AUTONOMO MUNICIPAL DE MONTUFAR	CONTRATACIÓN DE LA CONSULTORIA PARA LA ACTUALIZACIÓN DEL PLAN DE DESARROLLO Y ORDENAMIENTO TERRITORIAL (PDOT) DEL CANTON MONTUFAR	Desierta	\$40,000.00	29/12/2023 12:00	CARCHI MONTUFAR
511	<a href="#">CDC-GADMSO-2023-00002</a>	GOBIERNO DESCENTRALIZADO MUNICIPAL DEL CANTON SEVILLA DE ORO	AUTONOMO MUNICIPAL DEL CANTON SEVILLA DE ORO	CONTRATACIÓN DE LA CONSULTORÍA PARA LA ACTUALIZACIÓN DEL PLAN DE DESARROLLO Y ORDENAMIENTO TERRITORIAL Y EL PLAN DE USO Y GESTIÓN DEL SUELO DEL CANTÓN SEVILLA DE ORO, PROVINCIA DEL AZUAY	Adjudicado - Registro de Contratos	\$59,000.00	29/12/2023 12:30	AZUAY SEVILLA DE ORO
512	<a href="#">CDC-GADPARROQUIA LIBERTAD-2023-01</a>	Junta Parroquial La Libertad		ACTUALIZACIÓN DE PLAN DE DESARROLLO Y ORDENAMIENTO TERRITORIAL PARROQUIA LA LIBERTAD CANTÓN LAS LAJAS PROVINCIA DE EL ORO	Adjudicado - Registro de Contratos	\$22,000.00	22/12/2023 9:00	EL ORO LAS LAJAS
513	<a href="#">CDC-GADDPG-2023-01</a>	GOBIERNO DESCENTRALIZADO MUNICIPAL DE GUARAINAG	AUTONOMO PARROQUIAL DE GUARAINAG	ACTUALIZACIÓN DEL PLAN DE DESARROLLO Y ORDENAMIENTO TERRITORIAL DE LA PARROQUIA GUARAINAG	Ejecución de Contrato	\$15,000.00	29/12/2023 15:00	AZUAY PAUTE
514	<a href="#">CDC-GADPRC-T-2023-003</a>	GOBIERNO DESCENTRALIZADO RURAL DE COTALÓ	AUTONOMO PARROQUIAL	"ACTUALIZACIÓN DEL PLAN DE DESARROLLO Y ORDENAMIENTO TERRITORIAL DE LA PARROQUIA COTALO, CANTON PELILEO"	Desierta	\$16,645.00	28/12/2023 10:00	TUNGURAHUA SAN PEDRO DE PELILEO
515	<a href="#">CDC-GADPRCUY-2023-002</a>	Junta parroquial de cuyuja		CONTRATACIÓN DE CONSULTORÍA PARA ACTUALIZACIÓN DE PLAN DE DESARROLLO Y ORDENAMIENTO TERRITORIAL	Desierta	\$15,000.00	29/12/2023 9:00	NAPO QUIJOS
516	<a href="#">CDC-GADPRPM-2023-02</a>	GOBIERNO DESCENTRALIZADO RURAL PUERTO MURIALDO	AUTONOMO PARROQUIAL	ACTUALIZACIÓN DEL PLAN DE DESARROLLO Y ORDENAMIENTO TERRITORIAL DE LA PARROQUIA PUERTO MURIALDO 2023 – 2027, LOCALIZADA EN EL CANTÓN LORETO – PROVINCIA DE ORELLANA.	Desierta	\$22,316.40	27/12/2023 9:00	ORELLANA LORETO
517	<a href="#">CDC-GADPRASAB-2023-001</a>	GOBIERNO DESCENTRALIZADO RURAL SAN ANTONIO DE BAYUSHIG	AUTONOMO PARROQUIAL	CONSULTORÍA PARA LA "ACTUALIZACIÓN DEL PLAN DE DESARROLLO Y ORDENAMIENTO TERRITORIAL DE LA PARROQUIA SAN ANTONIO DE BAYUSHIG PERIODO 2023-2027"	Desierta	\$15,000.00	27/12/2023 14:00	CHIMBORAZO PENIPE
518	<a href="#">CDC-GADPRSANISIDRO-2023-01</a>	GOBIERNO DESCENTRALIZADO RURAL SAN ISIDRO	AUTONOMO PARROQUIAL	ACTUALIZACIÓN DEL PLAN DE DESARROLLO Y ORDENAMIENTO TERRITORIAL DE SAN ISIDR, CANTÓN LAS LAJAS, PROVINCIA DE EL ORO	Adjudicado - Registro de Contratos	\$21,000.00	22/12/2023 9:00	EL ORO LAS LAJAS
519	<a href="#">CDC-GADPRSR-2023-0003</a>	Junta Parroquial Santa Rosa		CONSULTORIA PARA LA "ACTUALIZACIÓN DEL PLAN DE DESARROLLO Y ORDENAMIENTO TERRITORIAL DEL GOBIERNO AUTONOMO DESCENTRALIZADO PARROQUIAL RURAL DE SANTA ROSA PARA LOS AÑOS 2023 - 2027"	Adjudicado - Registro de Contratos	\$20,000.00	27/12/2023 19:00	GALAPAGOS SANTA CRUZ
520	<a href="#">CDC-GADPRTHO-2023-01</a>	GOBIERNO DESCENTRALIZADO RURAL DE TENIENTE HUGO ORTIZ	AUTONOMO PARROQUIAL	Actualización del plan de desarrollo y ordenamiento territorial de la parroquia Teniente Hugo Ortiz, cantón y provincia de Pastaza periodo 2023 – 2027	Desierta	\$23,000.00	28/12/2023 18:00	PASTAZA PASTAZA
521	<a href="#">CDC-GADPRTUFINO-2023-001</a>	GOBIERNO DESCENTRALIZADO RURAL DE TUFÍÑO	AUTONOMO PARROQUIAL DE TUFÍÑO	CONTRATACION DE LA CONSULTORIA PARA LA ACTUALIZACIÓN DEL PLAN DE DESARROLLO Y ORDENAMIENTO TERRITORIAL DE LA PARROQUIA RURAL DE TUFÍÑO, PERTENECIENTE AL CANTÓN TULCAN, PROVINCIA DEL CARCHI	Ejecución de Contrato	\$12,500.00	29/12/2023 13:00	CARCHI TULCAN
522	<a href="#">CDC-GADPVP-2023-003</a>	GOBIERNO DESCENTRALIZADO VICTORIA DEL PORTETE	AUTONOMO PARROQUIAL	"ESTUDIOS DE ACTUALIZACIÓN DEL PDOT DE LA PARROQUIA VICTORIA DEL PORTETE, CANTON CUENCA, PROVINCIA DEL AZUAY"	Desierta	\$20,000.00	29/12/2023 12:00	AZUAY CUENCA
523	<a href="#">CDC-GAD-REVENTADOR-2023-0003</a>	JUNTA PARROQUIAL EL REVENTADOR		ACTUALIZACIÓN DEL PLAN DE DESARROLLO Y ORDENAMIENTO TERRITORIAL 2023 - 2027 DE LA PARROQUIA RURAL EL REVENTADOR, CANTÓN GONZALO PIZARRO, PROVINCIA DE SUCUMBÍOS	Adjudicado - Registro de Contratos	\$25,400.00	27/12/2023 20:00	SUCUMBÍOS GONZALO PIZARRO
524	<a href="#">CDC-GAD-PACCHA-2023-1</a>	GOBIERNO DESCENTRALIZADO MUNICIPAL DE PACCHA	AUTONOMO PARROQUIAL DE PACCHA	ACTUALIZACIÓN PLAN DE DESARROLLO Y ORDENAMIENTO TERRITORIAL DE LA PARROQUIA PACCHA	Desierta	\$35,000.00	29/12/2023 15:00	AZUAY CUENCA
525	<a href="#">LCC-GADMCL-2023-006</a>	GOBIERNO DESCENTRALIZADO MUNICIPAL DEL CANTON LATACUNGA	AUTONOMO MUNICIPAL DEL CANTON LATACUNGA	CONTRATAR CONSULTORÍA PARA LA ACTUALIZACIÓN DEL PLAN DE DESARROLLO Y ORDENAMIENTO TERRITORIAL Y DEL COMPONENTE URBANÍSTICO DEL PUGS DEL CANTÓN LATACUNGA	Desierta	\$120,000.00	27/12/2023 10:00	COTOPAXI LATACUNGA
526	<a href="#">LCC-GADMCPA-2023-01</a>	GOBIERNO DESCENTRALIZADO MUNICIPAL DEL CANTÓN PAUTE	AUTÓNOMO MUNICIPAL DEL CANTÓN PAUTE	ACTUALIZACIÓN DEL PLAN DE DESARROLLO Y ORDENAMIENTO TERRITORIAL Y ELABORACIÓN DE PLANES PARCIALES DE LAS ZONAS DE UZHUPUD, EL CABO, EL DESCANSO Y TUTUCAN DEL CANTÓN PAUTE, PROVINCIA DEL AZUAY	Desierta	\$98,000.00	29/12/2023 13:00	AZUAY PAUTE
527	<a href="#">CDC-GADB-2023-008</a>	GOBIERNO DESCENTRALIZADO DE LA PARROQUIA BOLIVAR	AUTONOMO PARROQUIAL BOLIVAR	ACTUALIZACIÓN DEL PLAN DE DESARROLLO Y ORDENAMIENTO TERRITORIAL (PDOT) DEL GOBIERNO AUTÓNOMO DESCENTRALIZADO PARROQUIAL BOLÍVAR; CANTÓN SAN PEDRO DE PELILEO; PROVINCIA DE TUNGURAHUA	Ejecución de Contrato	\$20,000.00	18/12/2023 10:00	TUNGURAHUA SAN PEDRO DE PELILEO
528	<a href="#">CDC-GADMCH-2023-0004</a>	GOBIERNO DESCENTRALIZADO MUNICIPAL DE CHORDELEG	AUTONOMO MUNICIPAL DE CHORDELEG	"ACTUALIZACIÓN DEL PDOT DEL CANTÓN CHORDELEG"	Adjudicado - Registro de Contratos	\$63,000.00	21/12/2023 16:00	AZUAY CHORDELEG
529	<a href="#">CDC-GADMCG-2023-005</a>	GOBIERNO DESCENTRALIZADO MUNICIPAL DEL CANTON GUALACEO	AUTONOMO MUNICIPAL DEL CANTON GUALACEO	"ACTUALIZACIÓN DEL PLAN DE DESARROLLO Y ORDENAMIENTO TERRITORIAL Y ACTUALIZACIÓN DEL PLAN DE USO Y GESTIÓN DE SUELO DEL CANTÓN GUALACEO, PROVINCIA DEL AZUAY"	Adjudicado - Registro de Contratos	\$62,994.21	19/12/2023 16:00	AZUAY GUALACEO
530	<a href="#">CDC-GADMCPEDERNALES-2023-004</a>	MUNICIPIO DE PEDERNALES		ACTUALIZACIÓN DEL PLAN DE DESARROLLO Y ORDENAMIENTO TERRITORIAL (PDOT) DEL GOBIERNO AUTÓNOMO MUNICIPAL DESCENTRALIZADO DEL CANTÓN PEDERNALES 2020-2032	Adjudicado - Registro de Contratos	\$63,000.00	19/12/2023 17:00	MANABI PEDERNALES
531	<a href="#">CDC-GADMV-2023-002</a>	MUNICIPALIDAD DEL CANTON VALENCIA		ACTUALIZACIÓN DEL PLAN DE DESARROLLO Y ORDENAMIENTO TERRITORIAL Y PLAN DE USO Y GESTIÓN DEL SUELO (URBANO Y RURAL) DEL GOBIERNO AUTÓNOMO DESCENTRALIZADO MUNICIPAL DE VALENCIA	Desierta	\$62,900.00	21/12/2023 16:00	LOS RIOS VALENCIA
532	<a href="#">CDC-GADPRAOACD-2023-002</a>	Junta Parroquial de Alhajúela		ACTUALIZACIÓN DEL PLAN DE DESARROLLO Y ORDENAMIENTO TERRITORIAL PDOT. 2023 – 2027 DE LA PARROQUIA RURAL ALHAJUELA DEL CANTÓN PORTOVIEJO	Adjudicado - Registro de Contratos	\$24,499.50	15/12/2023 13:00	MANABI PORTOVIEJO
533	<a href="#">CDC-GADPRC-2023-004</a>	GOBIERNO DESCENTRALIZADO RURAL DE CALDERÓN	AUTONOMO PARROQUIAL	CONTRATACIÓN DE CONSULTORÍA PARA ACTUALIZACIÓN DEL PDOT 2024-2028 DEL GAD PARROQUIAL RURAL DE CALDERÓN	Desierta	\$15,000.00	19/12/2023 17:00	PICHINCHA QUITO
534	<a href="#">CDC-GADPRELPAISO-2023-001</a>	GOBIERNO DESCENTRALIZADO RURAL EL PARAISO	AUTONOMO PARROQUIAL	ACTUALIZACION DEL PLAN DE DESARROLLO Y ORDENAMIENTO TERRITORIAL DE EL PARAÍSO, CANTON LAS LAJAS, PROVINCIA DE EL ORO	Desierta	\$21,000.00	13/12/2023 12:00	EL ORO LAS LAJAS
535	<a href="#">CDC-GADPR- LA CANDELARIA-2023-001</a>	GOBIERNO DESCENTRALIZADO RURAL LA CANDELARIA	AUTONOMO PARROQUIAL	CONSULTORÍA PARA LA ACTUALIZACIÓN DEL PLAN DE DESARROLLO Y ORDENAMIENTO TERRITORIAL DE LA PARROQUIA LA CANDELARIA CANTÓN PENIPE	Desierta	\$15,000.00	15/12/2023 12:00	CHIMBORAZO PENIPE

NO	CÓDIGO	ENTIDAD CONTRATANTE	OBJETO DEL PROCESO	ESTADO DEL PROCESO	PRESUPUESTO REFERENCIAL TOTAL(SIN IVA)	FECHA DE PUBLICACIÓN	PROVINCIA	CANTÓN
536	<a href="#">CDC-GADPRLA-FC-2023-001</a>	GOBIERNO DESCENTRALIZADO RURAL DE LOS ANGELES	AUTONOMO PARROQUIAL CONSULTORÍA PARA LA "ACTUALIZACIÓN DEL PLAN DE DESARROLLO Y ORDENAMIENTO TERRITORIAL (PDOT) DEL GOBIERNO AUTÓNOMO DESCENTRALIZADO PARROQUIAL DE LOS ANGELES, CANTÓN VENTANAS"	Adjudicado - Registro de Contratos	\$22,000.00	18/12/2023 17:30	LOS RIOS	VENTANAS
537	<a href="#">CDC-GADPR-LIMONAL-2023-001</a>	GOBIERNO DESCENTRALIZADO RURAL DE LIMONAL	AUTONOMO PARROQUIAL FORMULACION / ACTUALIZACION DEL PLAN DE DESARROLLO Y ORDENAMIENTO TERRITORIAL DE LA PARROQUIA RURAL DE LIMONAL CANTON DAULE - PROVINCIA DEL GUAYAS 2023-2027	Adjudicado - Registro de Contratos	\$30,000.00	14/12/2023 16:00	GUAYAS	DAULE
538	<a href="#">CDC-GADPRLUZDEAMERICA-2023-001</a>	Gobierno Parroquial de Luz de América	SERVICIO DE ACTUALIZACIÓN DEL PLAN DE DESARROLLO Y ORDENAMIENTO TERRITORIAL DE LA PARROQUIA LUZ DE AMÉRICA	Ejecución de Contrato	\$23,000.00	19/12/2023 11:00	SANTO DOMINGO DE LOS TSACHILAS	SANTO DOMINGO
539	<a href="#">CDC-GADPRMM-2023-01</a>	GOBIERNO DESCENTRALIZADO RURAL DE MARIANO MORENO	AUTONOMO PARROQUIAL ACTUALIZACIÓN DEL PLAN DE DESARROLLO Y ORDENAMIENTO TERRITORIAL DE LA PARROQUIA RURAL MARIANO MORENO, PERTENECIENTE AL CANTÓN GUALACEO, PROVINCIA DEL AZUAY 2023 - 2027	Adjudicado - Registro de Contratos	\$18,000.00	18/12/2023 15:00	AZUAY	GUALACEO
540	<a href="#">CDC-GADPR-SAN-ANTONIO-DE-PICHINCHA-2023-001</a>	GOBIERNO DESCENTRALIZADO RURAL SAN ANTONIO DE PICHINCHA	AUTONOMO PARROQUIAL ELABORACIÓN DEL PLAN DE DESARROLLO Y ORDENAMIENTO TERRITORIAL DEL GOBIERNO AUTÓNOMO DESCENTRALIZADO PARROQUIAL RURAL DE SAN ANTONIO DE PICHINCHA, DE CONFORMIDAD AL MARCO NORMATIVO NACIONAL VIGENTE	Adjudicado - Registro de Contratos	\$18,000.00	18/12/2023 19:30	PICHINCHA	QUITO
541	<a href="#">CDC-GADPRSC-2023-01</a>	GOBIERNO DESCENTRALIZADO SAN CRISTOBAL	AUTONOMO PARROQUIAL DE ACTUALIZACIÓN DEL PLAN DE DESARROLLO Y ORDENAMIENTO TERRITORIAL DE LA PARROQUIA SAN CRISTÓBAL DEL CANTÓN PAUTE, PROVINCIA DEL AZUAY 2023 - 2027	Adjudicado - Registro de Contratos	\$18,992.50	20/12/2023 20:00	AZUAY	PAUTE
542	<a href="#">CDC-GADPSP-2023-02</a>	Junta Parroquial San Plácido	ACTUALIZACIÓN DEL PLAN DE DESARROLLO Y ORDENAMIENTO TERRITORIAL DEL GOBIERNO AUTÓNOMO DESCENTRALIZADO PARROQUIAL RURAL DE SAN PLÁCIDO, CANTÓN PORTOVIEJO	Adjudicado - Registro de Contratos	\$25,700.00	18/12/2023 17:00	MANABI	PORTOVIEJO
543	<a href="#">CDC-GPSJP-2023-00001</a>	GOBIERNO DESCENTRALIZADO RURAL SAN JOSE DE POALO	AUTONOMO PARROQUIAL ACTUALIZACIÓN DEL PLAN DE DESARROLLO Y ORDENAMIENTO TERRITORIAL DE LA PARROQUIA SAN JOSE DE POALO	Ejecución de Contrato	\$18,000.00	20/12/2023 11:45	TUNGURAHUA	SANTIAGO DE PILLARO
544	<a href="#">LCC-GADMCA-2023-001</a>	GOBIERNO MUNICIPAL DEL CANTON AGUARICO	SERVICIO DE CONSULTORÍA PARA REALIZAR LA ACTUALIZACIÓN DEL PLAN DE DESARROLLO Y ORDENAMIENTO TERRITORIAL Y DEL PLAN DE USO Y GESTIÓN DL SUELO DEL CANTÓN AGUARICO, PROVINCIA DE ORELLANA	Adjudicado - Registro de Contratos	\$165,000.00	15/12/2023 16:00	ORELLANA	AGUARICO
545	<a href="#">LCC-GADM-P-2023-01</a>	GOBIERNO DESCENTRALIZADO MUNICIPAL DE PORTOVELO	AUTONOMO MUNICIPAL DE ACTUALIZACIÓN INTEGRAL DEL PLAN DE DESARROLLO Y ORDENAMIENTO TERRITORIAL (PDOT), Y DEL PLAN DE USO Y GESTIÓN DE SUELO (PUGS), ALINEADA A UN MODELO DE ADMINISTRACIÓN MUNICIPAL POR RESULTADOS, EN EL CANTÓN PORTOVELO, PROVINCIA DE EL ORO	Adjudicado - Registro de Contratos	\$120,000.00	19/12/2023 18:00	EL ORO	PORTOVELO
546	<a href="#">LCC-GAD-MUNICIPAL-ARCHIDONA-2023-001</a>	GOBIERNO MUNICIPAL DE ARCHIDONA	ACTUALIZACION DEL PLAN DE DESARROLLO Y ORDENAMIENTO TERRITORIAL PDOT, PLAN DE USO Y GESTION DE SUELO AREA URBANA Y RURAL Y ACTUALIZACION DEL CODIGO URBANO PARA EL CANTON ARCHIDONA, PROVINCIA DE NAPO PERIODO 2023-2027	Adjudicado - Registro de Contratos	\$80,000.00	20/12/2023 14:00	NAPO	ARCHIDONA
547	<a href="#">CDC-GADMZ-2023-04</a>	GOBIERNO DESCENTRALIZADO ZARUMA	AUTONOMO MUNICIPAL DE ESTUDIOS PARA LA ACTUALIZACIÓN DEL PLAN DE ORDENAMIENTO TERRITORIAL DEL CANTÓN ZARUMA Y PLAN DE USO Y GESTIÓN DE SUELO DEL GOBIERNO AUTÓNOMO DESCENTRALIZADO DEL CANTÓN ZARUMA	Ejecución de Contrato	\$59,979.87	5/12/2023 15:00	EL ORO	ZARUMA
548	<a href="#">CDC-GADPARROQUIALINGAPIRCA-2023-001</a>	JUNTA PARROQUIAL INGAPIRCA	Contratar los servicios profesionales, técnicos y especializados de un consultor/a para que se encargue de la "Actualización del Plan de Desarrollo y Ordenamiento Territorial de la Parroquia Ingapirca, Cantón Cañar, Provincia de Cañar	Cancelado	\$17,857.00	6/12/2023 18:00	CAÑAR	CAÑAR
549	<a href="#">CDC-GADPLY-2023-001</a>	GOBIERNO DESCENTRALIZADO RURAL LA VICTORIA	AUTONOMO PARROQUIAL CONTRATACION DE LOS SERVICIOS PARA LA ACTUALIZACIÓN DEL PLAN DE DESARROLLO Y ORDENAMIENTO TERRITORIAL DE LA PARROQUIA LA VICTORIA DEL CANTON SALITRE 2023-2027	Desierta	\$22,500.00	12/12/2023 18:00	GUAYAS	SALITRE
550	<a href="#">CDC-GADPRCORDONCILLO-2023-001</a>	GOBIERNO DESCENTRALIZADO RURAL DE CORDONCILLO	AUTONOMO PARROQUIAL ACTUALIZACIÓN DEL PLAN DE DESARROLLO Y ORDENAMIENTO TERRITORIAL DE CORDONCILLO, CANTON ATAHUALPA, PROVINCIA DE EL ORO	Adjudicado - Registro de Contratos	\$18,000.00	5/12/2023 16:00	EL ORO	ATAHUALPA
551	<a href="#">CDC-GADPRCOTUNDO-2023-0002</a>	GOBIERNO DESCENTRALIZADO RURAL DE COTUNDO	AUTONOMO PARROQUIAL ACTUALIZACIÓN DEL PLAN DE DESARROLLO Y ORDENAMIENTO TERRITORIAL DE LA PARROQUIA RURAL DE COTUNDO, CANTÓN ARCHIDONA, PROVINCIA DE NAPO 2023-2027	Adjudicado - Registro de Contratos	\$29,413.70	12/12/2023 12:00	NAPO	ARCHIDONA
552	<a href="#">CDC-GADPRC-T-2023-002</a>	GOBIERNO DESCENTRALIZADO RURAL DE COTALÓ	AUTONOMO PARROQUIAL ACTUALIZACIÓN DEL PLAN DE DESARROLLO Y ORDENAMIENTO TERRITORIAL DEL GOBIERNO AUTÓNOMO DESCENTRALIZADO PARROQUIAL RURAL COTALÓ DEL CANTÓN SAN PEDRO DE PELILEO PROVINCIA DE TUNGURAHUA 2023-2027	Desierta	\$16,645.00	7/12/2023 14:00	TUNGURAHUA	SAN PEDRO DE PELILEO
553	<a href="#">CDC-GADPRC-T-2023-01</a>	GOBIERNO DESCENTRALIZADO RURAL DE CUNCHIBAMBA	AUTONOMO PARROQUIAL ACTUALIZACIÓN DEL PLAN DE DESARROLLO Y ORDENAMIENTO TERRITORIAL DE LA PARROQUIA CUNCHIBAMBA 2023 - 2027, CANTÓN AMBATO, PROVINCIA DE TUNGURAHUA	Ejecución de Contrato	\$20,000.00	8/12/2023 17:00	TUNGURAHUA	AMBATO
554	<a href="#">CDC-GADPRCUIY-2023-0001</a>	Junta parroquial de cuyuja	CONTRATACIÓN DE CONSULTORÍA PARA ACTUALIZACIÓN DE PLAN DE DESARROLLO Y ORDENAMIENTO TERRITORIAL.	Desierta	\$15,000.00	12/12/2023 16:00	NAPO	QUIJOS
555	<a href="#">CDC-GADPR-LP-2023-003</a>	GOBIERNO DESCENTRALIZADO RURAL DE LAS PAMPAS	AUTONOMO PARROQUIAL CONTRATACIÓN DE LA CONSULTORÍA PARA LA ACTUALIZACIÓN DEL PLAN DE DESARROLLO Y ORDENAMIENTO TERRITORIAL DE LA PARROQUIA RURAL DE LAS PAMPAS, PERIODO 2023 - 2027	Ejecución de Contrato	\$11,200.00	4/12/2023 19:40	COTOPAXI	SIGCHOS
556	<a href="#">CDC-GADPRNAZON-2023-002</a>	GOBIERNO DESCENTRALIZADO RURAL DE NAZON	AUTONOMO PARROQUIAL Contratación De La Consultoría Para La Actualización Del Plan De Desarrollo Y Ordenamiento Territorial De La Parroquia Nazón, 2023-2027	Ejecución de Contrato	\$14,145.00	12/12/2023 17:00	CAÑAR	BIBLIAN
557	<a href="#">CDC-GADPRP-2023-03</a>	GOBIERNO DESCENTRALIZADO RURAL PERUCHO	AUTONOMO PARROQUIAL Actualización del Plan de Desarrollo y Ordenamiento Territorial de la Parroquia de Perucho	Ejecución de Contrato	\$7,500.00	11/12/2023 9:00	PICHINCHA	QUITO
558	<a href="#">CDC-GADPRRV-2023-002</a>	GOBIERNO DESCENTRALIZADO RURAL DE RIO VERDE	AUTONOMO PARROQUIAL ACTUALIZACIÓN DEL PLAN DE DESARROLLO Y ORDENAMIENTO TERRITORIAL 2023 - 2027 DE LA PARROQUIA RÍO VERDE, DEL CANTÓN BAÑOS DE AGUA SANTA, PROVINCIA DE TUNGURAHUA	Adjudicado - Registro de Contratos	\$21,395.00	8/12/2023 10:00	TUNGURAHUA	BAÑOS DE AGUA SANTA
559	<a href="#">CDC-GADPRSAANTA-2023-003</a>	GOBIERNO DESCENTRALIZADO RURAL DE SANTA ANA	AUTONOMO PARROQUIAL ACTUALIZACIÓN DEL PLAN DE DESARROLLO Y ORDENAMIENTO TERRITORIAL DE LA PARROQUIA SANTA ANA	Desierta	\$26,750.00	4/12/2023 20:00	AZUAY	CUENCA
560	<a href="#">CDC-GADPRSFER-2023-00001</a>	GOBIERNO DESCENTRALIZADO RURAL DE RUMIPAMBA	AUTONOMO PARROQUIAL "ACTUALIZACIÓN DEL PLAN DE DESARROLLO Y ORDENAMIENTO TERRITORIAL DEL GOBIERNO AUTÓNOMO DESCENTRALIZADO PARROQUIAL DE RUMIPAMBA DEL CANTÓN QUERO PROVINCIA DE TUNGURAHUA 2023-2027"	Desierta	\$19,000.00	7/12/2023 20:00	TUNGURAHUA	QUERO

NO	CÓDIGO	ENTIDAD CONTRATANTE	OBJETO DEL PROCESO	ESTADO DEL PROCESO	PRESUPUESTO REFERENCIAL TOTAL(SIN IVA)	FECHA DE PUBLICACIÓN	PROVINCIA	CANTÓN
561	<a href="#">CDC-GADPR TURUPAMBA-2023-001</a>	JUNTA PARROQUIAL DE TURUPAMBA	CONSULTORÍA PARA LA ACTUALIZACIÓN DEL PLAN DE DESARROLLO Y ORDENAMIENTO TERRITORIAL DE LA PARROQUIA TURUPAMBA 2023-2027.	Ejecución de Contrato	\$13,000.00	6/12/2023 19:00	CAÑAR	BIBLIAN
562	<a href="#">CDC-MONTERREY-2023-001</a>	GOBIERNO DESCENTRALIZADO RURAL DE MONTERREY	AUTONOMO PARROQUIAL ACTUALIZACIÓN DEL PLAN DE DESARROLLO Y ORDENAMIENTO TERRITORIAL DE LA PARROQUIA MONTERREY, CANTÓN LA CONCORDIA, PROVINCIA SANTO DOMINGO DE LOS TSÁCHILAS	Ejecución de Contrato	\$17,857.14	6/12/2023 12:00	SANTO DOMINGO DE LOS TSÁCHILAS	LA CONCORDIA
563	<a href="#">LCC-GADMCM-2023-01</a>	GOBIERNO DESCENTRALIZADO MUNICIPAL DEL CANTON MEJIA	AUTONOMO DEL CONTRATACION DE LA CONSULTORIA PARA LA ACTUALIZACIÓN DEL "PDOT" Y "PUGS" DEL CANTÓN MEJIA	Desierta	\$89,285.71	7/12/2023 19:00	PICHINCHA	MEJIA
564	<a href="#">LCC-GADM CNJ-2023-002</a>	GOBIERNO DESCENTRALIZADO MUNICIPAL DEL CANTON NARANJAL GADMCN	AUTONOMO DEL PLAN INTEGRAL DE ACTUALIZACIÓN DEL PLAN DE DESARROLLO Y ORDENAMIENTO TERRITORIAL Y PLAN DE USO Y GESTIÓN DEL SUELO URBANO Y RURAL, DESARROLLO E IMPLEMENTACIÓN DE HERRAMIENTAS TÉCNICAS PARA LA PLANIFICACIÓN TERRITORIAL DEL CANTÓN NARANJAL, PROVINCIA DEL GUAYAS	Cancelado	\$249,965.00	8/12/2023 13:00	GUAYAS	NARANJAL
565	<a href="#">LCC-GADM CNJ-2023-003</a>	GOBIERNO DESCENTRALIZADO MUNICIPAL DEL CANTON NARANJAL GADMCN	AUTONOMO DEL PLAN INTEGRAL DE ACTUALIZACIÓN DEL PLAN DE DESARROLLO Y ORDENAMIENTO TERRITORIAL Y PLAN DE USO Y GESTIÓN DEL SUELO URBANO Y RURAL, DESARROLLO E IMPLEMENTACIÓN DE HERRAMIENTAS TÉCNICAS PARA LA PLANIFICACIÓN TERRITORIAL DEL CANTÓN NARANJAL, PROVINCIA DEL GUAYAS	Adjudicado - Registro de Contratos	\$249,965.00	11/12/2023 20:00	GUAYAS	NARANJAL
566	<a href="#">LCC-GADMPM-2023-01</a>	GOBIERNO DESCENTRALIZADO MUNICIPAL DEL CANTÓN PEDRO MONCAYO	AUTÓNOMO DEL CONTRATACIÓN DE LA CONSULTORÍA PARA LA ACTUALIZACIÓN DEL PLAN DE DESARROLLO Y ORDENAMIENTO TERRITORIAL DEL CANTÓN PEDRO MONCAYO	Ejecución de Contrato	\$79,426.52	7/12/2023 13:00	PICHINCHA	PEDRO MONCAYO
567	<a href="#">CDC-GADPRB-2023-001</a>	GOBIERNO DESCENTRALIZADO RURAL DE BENITEZ PACHANLICA	AUTONOMO PARROQUIAL ACTUALIZACIÓN DEL PLAN DE DESARROLLO Y ORDENAMIENTO TERRITORIAL 2023-2027 DEL GOBIERNO AUTÓNOMO DESCENTRALIZADO PARROQUIAL RURAL BENÍTEZ PACHANLICA DEL CANTÓN SAN PEDRO DE PELILEO PROVINCIA DE TUNGURAHUA	Desierta	\$15,000.00	1/12/2023 15:00	TUNGURAHUA	SAN PEDRO DE PELILEO
568	<a href="#">CDC-GADPRC-T-2023-001</a>	GOBIERNO DESCENTRALIZADO RURAL DE COTALÓ	AUTONOMO PARROQUIAL ACTUALIZACIÓN DEL PLAN DE DESARROLLO Y ORDENAMIENTO TERRITORIAL DEL GOBIERNO AUTÓNOMO DESCENTRALIZADO PARROQUIAL RURAL COTALÓ DEL CANTÓN SAN PEDRO DE PELILEO PROVINCIA DE TUNGURAHUA 2023-2027	Desierta	\$16,645.00	29/11/2023 18:00	TUNGURAHUA	SAN PEDRO DE PELILEO
569	<a href="#">CDC-GADPR-P-2023-001</a>	Junta Parroquial Posorja	Contratación de los servicios profesionales de un equipo consultor multidisciplinario para la actualización del Plan de desarrollo y ordenamiento territorial de la parroquia Posorja, 2023 - 2027.	Adjudicado - Registro de Contratos	\$25,000.00	29/11/2023 8:00	GUAYAS	GUAYAQUIL
570	<a href="#">CDC-GADPRSE-2023-001</a>	JUNTA PARROQUIAL SANTA ELENA	"Actualización del Plan de Desarrollo y Ordenamiento Territorial de la Parroquia Santa Elena, Cantón Putumayo, Provincia de Sucumbios - Adm. 2023-2027".	Adjudicado - Registro de Contratos	\$23,000.00	24/11/2023 12:30	SUCUMBIOS	PUTUMAYO
571	<a href="#">CDC-GADPRSB-2023-1</a>	GOBIERNO DESCENTRALIZADO RRRRAL DE SIBAMBE	AUTONOMO PARROQUIAL ACTUALIZACIÓN DEL PLAN DE DESARROLLO Y ORDENAMIENTO TERRITORIAL DE LA PARROQUIA RURAL DE SIBAMBE	Desierta	\$15,000.00	24/11/2023 17:30	CHIMBORAZO	ALAUSI
572	<a href="#">CDC-GADPRSM-T-2023-001</a>	GOBIERNO DESENTRALIZADO PARROQUIAL SANTA MARIA DEL TOACHI	AUTONOMO PARROQUIAL ACTUALIZACIÓN DEL PLAN DE DESARROLLO Y ORDENAMIENTO TERRITORIAL DE LA PARROQUIA SANTA MARIA DEL TOACHI, CANTÓN SANTO DOMINGO, PROVINCIA SANTO DOMINGO DE LOS TSÁCHILAS	Ejecución de Contrato	\$21,000.00	27/11/2023 12:00	SANTO DOMINGO DE LOS TSÁCHILAS	SANTO DOMINGO
573	<a href="#">CDC-GADPRSR-S-2023-00001</a>	JUNTA PARROQUIAL SANTA ROSA	"ACTUALIZACIÓN DEL PLAN DE DESARROLLO Y ORDENAMIENTO TERRITORIAL DE LA PARROQUIA RURAL DE SANTA ROSA DE SUCUMBIOS, CANTÓN CASCALES, PROVINCIA DE SUCUMBIOS"	Desierta	\$15,000.00	29/11/2023 14:00	SUCUMBIOS	CASCALES
574	<a href="#">CDC-GADPRS-2023-005</a>	Junta Parroquial de Sayausi	ACTUALIZACIÓN DEL PLAN DE DESARROLLO Y ORDENAMIENTO TERRRRITORIAL (PDYOT) DEL GOBIERNO AUTÓNOMO DESCENTRALIZADO PARROQUIAL RURAL DE SAYAUSI, CANTON CUENCA, PROVINCIA DEL AZUAY	Adjudicado - Registro de Contratos	\$30,000.00	29/11/2023 9:00	AZUAY	CUENCA
575	<a href="#">CDC-GADPRYANGANA-2023-00001</a>	GOBIERNO DESCENTRALIZADO PARROQUIAL DE YANGANA	AUTONOMO PARROQUIAL CONTRATACIÓN DEL SERVICIO DE ACTUALIZACIÓN DEL PLAN DE DESARROLLO Y ORDENAMIENTO TERRITORIAL (PDOT) DEL GOBIERNO AUTÓNOMO DESCENTRALIZADO PARROQUIAL RURAL DE YANGANA, CANTÓN Y PROVINCIA DE LOJA 2023-2027	Ejecución de Contrato	\$20,000.00	1/12/2023 8:00	LOJA	LOJA
576	<a href="#">CDC-GAD-REVENTADOR-2023-0002</a>	JUNTA PARROQUIAL EL REVENTADOR	ACTUALIZACION DEL PLAN DE ORDENAMIENTO TERRITORIAL DEL GOBIERNO AUTONOMO DESCENTRALIZADO PARROQUIAL RURAL EL REVENTADOR 2023-2027 DE LA PARROQUIA EL REVENTADOR, CANTON GONZALO PIZARRO, PROVINCIA DE SUCUMBIOS	Desierta	\$25,400.00	4/12/2023 8:00	SUCUMBIOS	GONZALO PIZARRO
577	<a href="#">CDC-GOBIERNOPARRROQUIALINDANZA-2023-002</a>	Gobierno Parroquial de Indanza	CONTRATACIÓN DE SERVICIOS DE CONSULTORÍA PARA LA FORMULACIÓN Y ACTUALIZACIÓN DEL PLAN DE DESARROLLO Y ORDENAMIENTO TERRITORIAL DEL GOBIERNO AUTÓNOMO DESCENTRALIZADO PARROQUIAL RURAL DE INDANZA PERIODO 2023-2027	Adjudicado - Registro de Contratos	\$20,000.00	30/11/2023 10:00	MORONA SANTIAGO	LIMON INDANZA
578	<a href="#">LCC-GADMCP-2023-001</a>	GOBIERNO DESCENTRALIZADO MUNICIPAL DEL CANTON PLAYAS	AUTONOMO DEL ACTUALIZACIÓN DEL PLAN DE DESARROLLO Y ORDENAMIENTO TERRITORIAL DEL CANTÓN PLAYAS	Ejecución de Contrato	\$100,000.00	1/12/2023 17:30	GUAYAS	PLAYAS
579	<a href="#">LCC-GADPMS-2023-002</a>	GAD DE LA PROVINCIA DE MORONA SANTIAGO	ACTUALIZACIÓN DEL PLAN DE DESARROLLO Y ORDENAMIENTO TERRITORIAL DE LA PROVINCIA DE MORONA SANTIAGO (PDOT 2023 - 2033), CON LA ELABORACIÓN DEL PLAN ESTRATÉGICO INSTITUCIONAL	Adjudicado - Registro de Contratos	\$225,363.76	30/11/2023 17:00	MORONA SANTIAGO	MORONA
580	<a href="#">CDC-EPMV-2023-06</a>	Junta Parroquial El Progreso	ESTUDIO DE ACTUALIZACIÓN DEL PLAN DE DESARROLLO Y ORDENAMIENTO TERRITORIAL DEL GOBIERNO AUTÓNOMO DESCENTRALIZADO PARROQUIAL RURAL EL PROGRESO PARA LOS AÑOS 2023 – 2027	Desierta	\$28,000.00	23/10/2023 17:00	GALAPAGOS	SAN CRISTOBAL
581	<a href="#">CDC-GADCI-2023-0003</a>	GOBIERNO DESCENTRALIZADO DEL CANTON JARAMIJO	AUTONOMO DEL FORMULACIÓN DEL PLAN DE DESARROLLO Y ORDENAMIENTO TERRITORIAL DEL CANTÓN JARAMIJO	Adjudicado - Registro de Contratos	\$63,000.00	23/8/2023 16:00	MANABI	JARAMIJO
582	<a href="#">CDC-GAD-MP-2024-001</a>	GOBIERNO DESCENTRALIZADO MUNICIPAL DE PALLATANGA	AUTONOMO DE CONTRATACIÓN DE UNA CONSULTORIA PARA EL SEGUIMIENTO Y EVALUACIÓN DEL PLAN DE DESARROLLO Y ORDENAMIENTO TERRITORIAL (PDOT) 2019-2023; ACTUALIZACIÓN DEL PDOT PARA EL PERÍODO 2023 - 2027 DEL CANTÓN PALLATANGA PROVINCIA DE CHIMBORAZO.	Por Adjudicar	\$60,000.00	24/1/2024 15:00	CHIMBORAZO	PALLATANGA
583	<a href="#">CDC-GADMBF-01-2019</a>	MUNICIPIO DE BUENA FE	Consultoria para elaborar la actualizacion del Plan de Desarrollo y Ordenamiento Territorial del Gobierno Autonomo Descentralizado del canton San Jacinto de Buena Fe	Finalizada	\$53,571.43	5/11/2019 9:00	LOS RIOS	BUENA FE
584	<a href="#">CDC-GADMSP-001-2019</a>	GOBIERNO DESCENTRALIZADO MUNICIPAL DE SAN PEDRO DE PIMAMPIRO	AUTÓNOMO DEL CONTRATACIÓN DEL SERVICIO DE CONSULTORÍA PARA LA "ELABORACIÓN DEL PLAN DE DESARROLLO Y ORDENAMIENTO TERRITORIAL 2019 – 2023 DEL GOBIERNO AUTÓNOMO DESCENTRALIZADO MUNICIPAL DEL CANTÓN SAN PEDRO DE PIMAMPIRO, DE CONFORMIDAD AL MARCO NORMATIVO NACIONAL VIGENTE	Finalizada	\$47,100.00	11/11/2019 17:00	IMBABURA	PIMAMPIRO

NO	CÓDIGO	ENTIDAD CONTRATANTE	OBJETO DEL PROCESO	ESTADO DEL PROCESO	PRESUPUESTO REFERENCIAL TOTAL(SIN IVA)	FECHA DE PUBLICACIÓN	PROVINCIA	CANTÓN
585	<a href="#">CDC-GADP11N-002-2019</a>	GOBIERNO DESCENTRALIZADO RURAL 11 DE NOVIEMBRE	AUTONOMO PARROQUIAL	Formulación del plan de desarrollo y ordenamiento territorial del GAD Parroquial 11 de Noviembre	Finalizada	\$21,428.57	18/10/2019 13:00	COTOPAXI LATACUNGA
586	<a href="#">CDC-GADPI-001-2019</a>	GOBIERNO DESCENTRALIZADO DE LA PARROQUIA EL INGENIO	AUTONOMO PARROQUIAL	ACTUALIACION DEL PLAN DE DESARROLLO Y ORDENAMIENTO TERRITORIAL DEL GOBIERNO AUTONOMO DESCENTRALIZADO DE LA PARROQUIA EL INGENIO, CANTON ESPINDOLA, PROVINCIA DE LOJA	Adjudicado - Registro de Contratos	\$15,000.00	16/10/2019 16:00	LOJA ESPINDOLA
587	<a href="#">CDC-GADPP-001-2019</a>	GOBIERNO DESCENTRALIZADO PARROQUIAL DE PURUNUMA	AUTONOMO PARROQUIAL	PLAN DE DESARROLLO Y ORDENAMIENTO TERRITORIAL DEL GOBIERNO AUTONOMO DESCENTRALIZADO PARROQUIAL DE PURUNUMA, CANTÓN GONZANAMA PROVINCIA DE LOJA	Finalizada	\$12,000.00	13/11/2019 19:45	LOJA GONZANAMA
588	<a href="#">CDC-GADPRGZ-01-2019</a>	GOBIERNO DESCENTRALIZADO RURAL DE GUIZHAGUÑA	AUTONOMO PARROQUIAL	Consultoría para la actualización del Plan de Desarrollo y Ordenamiento Territorial de la Parroquia Guizhaguña del canton Zaruma.	Finalizada	\$20,900.00	11/11/2019 9:00	EL ORO ZARUMA
589	<a href="#">CDC-GADPRLB-2019-001</a>	GOBIERNO DESCENTRALIZADO RURAL LA BELLEZA	AUTONOMO PARROQUIAL	CONSULTORIA PARA LA ACTUALIZACIÓN DEL PLAN DE DESARROLLO Y ORDENAMIENTO TERRITORIAL DE LA PARROQUIA LA BELLEZA	Desierta	\$33,000.00	28/10/2019 10:00	ORELLANA FRANCISCO ORELLANA
590	<a href="#">CDC-GADPRLB-2019-002</a>	GOBIERNO DESCENTRALIZADO RURAL LA BELLEZA	AUTONOMO PARROQUIAL	CONSULTORIA PARA LA ACTUALIZACIÓN DEL PLAN DE DESARROLLO Y ORDENAMIENTO TERRITORIAL DE LA PARROQUIA LA BELLEZA	Adjudicado - Registro de Contratos	\$33,000.00	8/11/2019 10:00	ORELLANA FRANCISCO ORELLANA
591	<a href="#">CDC-GADPR-P-001-2019</a>	GOBIERNO DESCENTRALIZADO RURAL DE PIEDRAS	AUTONOMO PARROQUIAL	ACTUALIZACIÓN DEL PLAN DE DESARROLLO Y ORDENAMIENTO TERRITORIAL DE LA PARROQUIA PIEDRAS DE CONFORMIDAD AL MARCO NORMATIVO NACIONAL VIGENTE	Finalizada	\$20,000.00	29/10/2019 14:00	EL ORO PIÑAS
592	<a href="#">CDC-GADPR-S-01-2019</a>	GOBIERNO DESCENTRALIZADO RURAL DE SARACAY	AUTONOMO PARROQUIAL	ACTUALIZACIÓN DEL PLAN DE DESARROLLO Y ORDENAMIENTO TERRITORIAL DE LA PARROQUIA SARACAY DE ACUERDO AL MARCO LEGAL VIGENTE	Finalizada	\$20,535.71	12/11/2019 17:00	EL ORO PIÑAS
593	<a href="#">CDC-GADPRSR-001-2019</a>	GOBIERNO DESCENTRALIZADO RURAL DE SAN ROQUE	AUTONOMO PARROQUIAL	ACTUALIZACIÓN DEL PLAN DE DESARROLLO Y ORDENAMIENTO TERRITORIAL DE LA PARROQUIA SAN ROQUE DE CONFORMIDAD AL MARCO NORMATIVO NACIONAL VIGENTE	Finalizada	\$18,000.00	31/10/2019 13:00	EL ORO PIÑAS
594	<a href="#">LICO-GADMCC-002-2019</a>	GOBIERNO DESCENTRALIZADO MUNICIPAL DEL CANTON COLTA	AUTONOMO MUNICIPAL	CONTRATACIÓN DE UNA CONSULTORÍA PARA LA ACTUALIZACIÓN DEL PLAN DE DESARROLLO Y ORDENAMIENTO TERRITORIAL DEL CANTÓN COLTA Y SUS PARROQUIAS RURALES: CAÑI, COLUMBE, JUAN DE VELASCO Y SANTIAGO DE QUITO	En Recepción	\$107,142.86	11/11/2019 18:00	CHIMBORAZO COLTA
595	<a href="#">CDC-GAD-DPD-002-2019</a>	GOBIERNO MUNICIPAL DE SAN CRISTOBAL	MUNICIPAL	CONTRATACIÓN DE UNA CONSULTORÍA PARA LA ACTUALIZACIÓN DEL PLAN DE DESARROLLO Y ORDENAMIENTO TERRITORIAL DEL GOBIERNO AUTÓNOMO DESCENTRALIZADO DEL CANTÓN SAN CRISTÓBAL PARA LOS AÑOS 2020 - 2024	En Recepción	\$40,000.00	26/9/2019 15:30	GALAPAGOS SAN CRISTOBAL
596	<a href="#">CDC-GADMCB-001-2019</a>	Municipio de Bolívar		ACTUALIZACIÓN DEL PLAN DE DESARROLLO Y ORDENAMIENTO TERRITORIAL DEL CANTÓN BOLÍVAR PROVINCIA DE MANABÍ	Finalizada	\$69,469.35	26/8/2019 17:00	MANABI BOLIVAR
597	<a href="#">CDC-GADP11N-001-2019</a>	GOBIERNO DESCENTRALIZADO RURAL 11 DE NOVIEMBRE	AUTONOMO PARROQUIAL	Formulación del plan de desarrollo y ordenamiento territorial del GAD Parroquial 11 de Noviembre	Desierta	\$21,428.57	1/10/2019 17:00	COTOPAXI LATACUNGA
598	<a href="#">CDC-GADPRCH-2019-002</a>	GOBIERNO DESCENTRALIZADO RURAL DE CHUGA	AUTONOMO PARROQUIAL	ACTUALIZAR EL PLAN DE DESARROLLO Y ORDENAMIENTO TERRITORIAL DE LA PARROQUIA CHUGA	Finalizado por mutuo acuerdo	\$8,000.00	1/10/2019 16:00	IMBABURA PIMAMPIRO
599	<a href="#">CDC-GADPRP-2019-001</a>	JUNTA PARROQUIAL DE PATAQUI		Actualizacion del Plan de Desarrollo y Ordenamineto Territorial del Gobierno Autonomo Descentralizado Parroquial Rural PATAQUI	Finalizada	\$7,500.00	26/7/2019 13:00	IMBABURA OTAVALO
600	<a href="#">GADPSJB-CDC-01-2019</a>	Gobierno Parroquial San Jacinto del Bua		Contratar los servicios profesionales, técnicos y especializados de un consultor/a para que se encargue de que realice la "ACTUALIZACIÓN DEL PLAN DE DESARROLLO Y ORDENAMIENTO TERRITORIAL DEL GOBIERNO AUTÓNOMO DESCENTRALIZADO PARROQUIAL SAN JACINTO DEL BUA PARA LOS AÑOS 2020 – 2024", de conformidad al marco normativo nacional vigente.	Cancelado	\$13,400.00	30/9/2019 8:00	SANTO DOMINGO DE LOS TSACHILAS SANTO DOMINGO
601	<a href="#">GADSJB-CDC-001-2019</a>	Gobierno Parroquial San Jacinto del Bua		Contratar los servicios profesionales, técnicos y especializados de un consultor/a para que se encargue de que realice la "ACTUALIZACIÓN DEL PLAN DE DESARROLLO Y ORDENAMIENTO TERRITORIAL DEL GOBIERNO AUTÓNOMO DESCENTRALIZADO PARROQUIAL SAN JACINTO DEL BUA PARA LOS AÑOS 2020 – 2024", de conformidad al marco normativo nacional vigente.	Desierta	\$13,400.00	30/9/2019 10:00	SANTO DOMINGO DE LOS TSACHILAS SANTO DOMINGO
602	<a href="#">LCC-GADMCH-0001-2019</a>	MUNICIPIO DE CHONE		CONSULTORÍA PARA LA REVISIÓN, AJUSTE Y ACTUALIZACIÓN, DEL PLAN DE DESARROLLO Y ORDENAMIENTO TERRITORIAL DEL CANTÓN CHONE	Finalizada	\$69,948.49	2/10/2019 17:00	MANABI CHONE
603	<a href="#">CCD-GADPRPG-2020-003</a>	GOBIERNO DESCENTRALIZADO RURAL PLAZA GUTIERREZ	AUTONOMO PARROQUIAL	ACTUALIACION DEL PLAN DE DESARROLLO Y ORDENAMIENTO TERRITORIAL PARROQUIAL	Desierta	\$14,285.71	2/3/2020 17:00	IMBABURA COTACACHI
604	<a href="#">CCD-GADPRPG-2020-004</a>	GOBIERNO DESCENTRALIZADO RURAL PLAZA GUTIERREZ	AUTONOMO PARROQUIAL	ACTUALIACION DEL PLAN DE DESARROLLO Y ORDENAMIENTO TERRITORIAL PARROQUIAL	Finalizada	\$14,285.71	4/3/2020 18:00	IMBABURA COTACACHI
605	<a href="#">CDC-GADMP-1-2020</a>	GOBIERNO DESCENTRALIZADO MUNICIPAL DE PALLATANGA	AUTONOMO MUNICIPAL	CONTRATACIÓN DE SERVICIOS DE CONSULTORÍA PARA LA ACTUALIZACIÓN Y ELABORACIÓN DEL PLAN DE DESARROLLO Y ORDENAMIENTO TERRITORIAL DEL GAD MUNICIPAL DE PALLATANGA	Finalizada	\$20,000.00	10/3/2020 15:00	CHIMBORAZO PALLATANGA
606	<a href="#">CDC-GADPC-02-2020</a>	GOBIERNO DESCENTRALIZADO MUNICIPAL DEL CANTON PEDRO CARBO	AUTONOMO MUNICIPAL	ACTUALIZACIÓN DEL PLAN DE DESARROLLO Y ORDENAMIENTO TERRITORIAL DEL CANTÓN PEDRO CARBO, 2014-2019 HASTA EL 2023 DE ACUERDO CON EL MARCO NORMATIVO NACIONAL	Finalizada	\$35,714.29	13/3/2020 12:30	GUAYAS PEDRO CARBO
607	<a href="#">CDC-GADPREA-002-2020</a>	GOBIERNO DESCENTRALIZADO RURAL EL ANEGADO	AUTONOMO PARROQUIAL	Actualizacion del Plan de Desarrollo y Ordenamiento Territorial de la Parroquia El Anegado	Desierta	\$20,900.00	17/2/2020 9:00	MANABI JIPIJAPA
608	<a href="#">CDC-GADPREA-003-2020</a>	GOBIERNO DESCENTRALIZADO RURAL EL ANEGADO	AUTONOMO PARROQUIAL	Actualizacion del Plan de Desarrollo y Ordenamiento Territorial de la Parroquia El Anegado	Finalizada	\$20,900.00	20/2/2020 14:30	MANABI JIPIJAPA
609	<a href="#">CDC-GADPRLE-004-2020</a>	Junta Parroquial Rural La Esperanza		ACTUALIZACIÓN DEL PLAN DE DESARROLLO Y ORDENAMIENTO TERRITORIAL DE LA PARROQUIA LA ESPERANZA, CANTÓN QUEVEDO PROVINCIA DE LOS RÍOS	Finalizada	\$20,000.00	26/2/2020 10:00	LOS RIOS QUEVEDO
610	<a href="#">CDC-GADPRLS-01-2020</a>	JUNTA PARROQUIAL LAGO SAN PEDRO		Seleccionar a la oferta de origen ecuatoriano de mejor costo, e los términos del numeral 19 del artículo 6 de la LOSNCP, para la actualización del PDyOT del GAD Parroquial Rural de Lago San Pedro para el periodo 2019-2023.	Finalizada	\$19,000.00	3/3/2020 17:00	ORELLANA LA JOYA DE LOS SACHAS
611	<a href="#">CDC-GADPRR-002-2020</a>	GOBIERNO DESCENTRALIZADO RURAL DE RICAUARTE	AUTONOMO PARROQUIAL	ACTUALIACION DEL PLAN DE DESARROLLO Y ORDENAMIENTO TERRITORIAL DE LA PARROQUIA RICAUARTE, CANTON CUENCA, PROVINCIA DEL AZUAY	Desierta	\$35,000.00	9/3/2020 12:00	AZUAY CUENCA

NO	CÓDIGO	ENTIDAD CONTRATANTE	OBJETO DEL PROCESO	ESTADO DEL PROCESO	PRESUPUESTO REFERENCIAL TOTAL(SIN IVA)	FECHA DE PUBLICACIÓN	PROVINCIA	CANTÓN
612	<a href="#">CDC-GADPRSC-2020-001</a>	GOBIERNO PARROQUIAL RURAL DE SAN CARLOS DE LAS MINAS	FORMULACIÓN Y ACTUALIZACIÓN DEL PLAN DE DESARROLLO Y ORDENAMIENTO TERRITORIAL DEL GOBIERNO AUTÓNOMO DESCENTRALIZADO PARROQUIAL RURAL DE SAN CARLOS DE LAS MINAS, CANTÓN ZAMORA, PROVINCIA DE ZAMORA CHINCHIPE, DE CONFORMIDAD AL MARCO NORMATIVO NACIONAL VIGENTE	Ejecución de Contrato	\$13,392.85	11/3/2020 19:00	ZAMORA CHINCHIPE	ZAMORA
613	<a href="#">CDC-GADPRSM-02-2020</a>	GOBIERNO DESCENTRALIZADO RURAL SAN MATEO	AUTONOMO PARROQUIAL Actualización del Plan de Desarrollo y Ordenamiento Territorial del Gobierno Autónomo Descentralizado Parroquial Rural de San Mateo	Adjudicado - Registro de Contratos	\$16,000.00	26/2/2020 17:45	ESMERALDAS	ESMERALDAS
614	<a href="#">CDC-GADPRTB-001-2020</a>	JUNTA PARROQUIAL TOMAS DE BERLANGA	CONTRATACIÓN DE UNA CONSULTORIA PARA "LA ACTUALIZACIÓN DEL PLAN DE DESARROLLO Y ORDENAMIENTO TERRITORIAL DEL GOBIERNO AUTÓNOMO DESCENTRALIZADO PARROQUIAL RURAL TOMÁS DE BERLANGA PARA LOS AÑOS 2020 - 2024".	Adjudicado - Registro de Contratos	\$20,000.00	5/3/2020 17:00	GALAPAGOS	ISABELA
615	<a href="#">CDC-GADPSA-2020-001</a>	GOBIERNO DESCENTRALIZADO SELVA ALEGRE	AUTONOMO PARROQUIAL ACTUALIZACIÓN DEL PLAN DE DESARROLLO Y ORDENAMIENTO TERRITORIAL DEL GOBIERNO AUTÓNOMO DESCENTRALIZADO PARROQUIAL SELVA ALEGRE, CANTÓN SARAGURO, PROVINCIA DE LOJA	Desierta	\$12,500.00	14/2/2020 12:30	LOJA	SARAGURO
616	<a href="#">CD-GADPRR-003-2020</a>	GOBIERNO DESCENTRALIZADO RURAL DE RICARTE	AUTONOMO PARROQUIAL ACTUALIZACIÓN DEL PLAN DE DESARROLLO Y ORDENAMIENTO TERRITORIAL DE LA PARROQUIA RICARTE, CANTON CUENCA, PROVINCIA DEL AZUAY	Finalizada	\$35,000.00	17/3/2020 9:00	AZUAY	CUENCA
617	<a href="#">GADMH-CDC-2020-001</a>	GOBIERNO DESCENTRALIZADO MUNICIPAL DEL CANTON HUAQUILLAS	AUTONOMO MUNICIPAL DEL CONTRATACIÓN DE CONSULTORÍA PARA LA ACTUALIZACIÓN DEL PLAN DE DESARROLLO Y ORDENAMIENTO TERRITORIAL DEL CANTÓN HUAQUILLAS	Desierta	\$44,642.86	17/2/2020 20:00	EL ORO	HUAQUILLAS
618	<a href="#">GADMH-CDC-2020-002</a>	GOBIERNO DESCENTRALIZADO MUNICIPAL DEL CANTON HUAQUILLAS	AUTONOMO MUNICIPAL DEL ACTUALIZACIÓN DEL PLAN DE DESARROLLO Y ORDENAMIENTO TERRITORIAL DEL CANTÓN HUAQUILLAS	Ejecución de Contrato	\$44,642.86	4/3/2020 20:00	EL ORO	HUAQUILLAS
619	<a href="#">LCC-GADMSC-2020-0001</a>	GOBIERNO DESCENTRALIZADO MUNICIPAL DE SANTA CRUZ	AUTONOMO MUNICIPAL DE CONTRATAR UNA CONSULTORÍA PARA LA EVALUACIÓN Y ACTUALIZACIÓN DEL PLAN DE DESARROLLO Y ORDENAMIENTO TERRITORIAL DEL CANTÓN SANTA CRUZ	Finalizada	\$104,623.34	11/3/2020 17:00	GALAPAGOS	SANTA CRUZ
620	<a href="#">CDC012020GADPH</a>	GOBIERNO DESCENTRALIZADO RURAL DE HUAMBI	AUTONOMO PARROQUIAL ACTUALIZACIÓN DEL PLAN DE ORDENAMIENTO TERRITORIAL DE LA PARROQUIA HUAMBI, DEL CANTÓN SUCUA	Finalizada	\$22,321.43	27/1/2020 9:00	MORONA SANTIAGO	SUCUA
621	<a href="#">CDC-GADMB-001-2020</a>	GOBIERNO DESCENTRALIZADO MUNICIPAL DE BALAO	AUTONOMO MUNICIPAL DE ELABORACION DEL PLAN DE DESARROLLO Y ORDENAMIENTO TERRITORIAL DEL CANTÓN BALAO 2020-2027, PROVINCIA DEL GUAYAS Y PLAN DE USO Y GESTIÓN DE SUELO DEL CANTÓN BALAO 2020-2031, PROVINCIA DEL GUAYAS"	Ejecución de Contrato	\$65,000.00	4/2/2020 10:00	GUAYAS	BALAO
622	<a href="#">CDC-GADPA-001-2020</a>	GOBIERNO DESCENTRALIZADO DE LA PARROQUIA EL AIRO	AUTONOMO PARROQUIAL FORMULACION/ACTUALIZACIÓN DEL "PLAN DE DESARROLLO Y ORDENAMIENTO TERRITORIAL DEL GOBIERNO AUTÓNOMO DESCENTRALIZADO PARROQUIAL RURAL EL AIRO, CANTÓN ESPINDOLA PROVINCIA DE LOJA"	Adjudicado - Registro de Contratos	\$14,285.71	22/1/2020 16:00	LOJA	ESPINDOLA
623	<a href="#">CDC-GADPG-02-2020</a>	GOBIERNO PARROQUIAL DE GUADALUPE	PARROQUIAL DE ACTUALIZAR EL PLAN DE DESARROLLO Y ORDENAMIENTO TERRITORIAL DE LA PARROQUIA GUADALUPE, CANTON ZAMORA, PROVINCIA DE ZAMORA CHINCHIPE 2019-2023	Desierta	\$22,321.43	6/2/2020 20:00	ZAMORA CHINCHIPE	ZAMORA
624	<a href="#">CDC-GADPGM-001-2020</a>	GOBIERNO DESCENTRALIZADO GENERAL MORALES	AUTONOMO PARROQUIAL CONTRATACION DE FISCALIZADOR PARA FISCALIZACION DE PDOT	Finalizado por mutuo acuerdo	\$2,100.00	12/2/2020 8:00	CAÑAR	CAÑAR
625	<a href="#">CDC-GADPRAH-001-2020</a>	GOBIERNO DESCENTRALIZADO RURAL DE AVILA HUIRANO	AUTONOMO PARROQUIAL Actualización del Plan de Desarrollo y Ordenamiento Territorial del Gobierno Autónomo Descentralizado Parroquial Rural Ávila Huirano, Período 2019-2023	Finalizada	\$28,173.20	23/1/2020 19:45	ORELLANA	LORETO
626	<a href="#">CDC-GADPRE-2020-001</a>	GOBIERNO DESCENTRALIZADO RURAL EL EDEN	AUTONOMO PARROQUIAL ACTUALIZACIÓN DEL PLAN DE DESARROLLO Y ORDENAMIENTO TERRITORIAL DE LA PARROQUIA EL EDEN	Adjudicado - Registro de Contratos	\$17,857.14	21/1/2020 16:00	ORELLANA	FRANCISCO ORELLANA DE
627	<a href="#">CDC-GADPRLA-001-2020</a>	GOBIERNO DESCENTRALIZADO RURAL LA AMÉRICA	AUTONOMO PARROQUIAL ACTUALIZACIÓN DEL PLAN DE DESARROLLO Y ORDENAMIENTO TERRITORIAL DE LA PARROQUIA DE LA AMÉRICA, PERTENECIENTE AL CANTON JIPIJAPA, PROVINCIA DE MANABÍ	Finalizada	\$25,000.00	6/2/2020 15:00	MANABI	JIPIJAPA
628	<a href="#">CDC-GADPRLC-001-2020</a>	GOBIERNO DESCENTRALIZADO RURAL DE LA CAROLINA	AUTONOMO PARROQUIAL ACTUALIZAR EL PLAN DE DESARROLLO Y ORDENAMIENTO TERRITORIAL DE LA PARROQUIA RURAL LA CAROLINA, CANTÓN IBARRA	Finalizada	\$16,000.00	14/1/2020 10:30	IMBABURA	IBARRA
629	<a href="#">CDC-GADPRS-2019-002</a>	JUNTA PARROQUIAL SUMACO	ACTUALIZACION DEL PLAN DE ORDENAMINETO TERRITORIAL 2019-2023	Ejecución de Contrato	\$14,900.00	19/12/2019 10:30	NAPO	QUIJOS
630	<a href="#">CDC-GADPRS-001-2020</a>	GOBIERNO DESCENTRALIZADO RURAL SAN ROQUE	AUTONOMO PARROQUIAL Actualización del Plan de Desarrollo y Ordenamiento Territorial del Gobierno Autónomo Descentralizado Parroquial Rural San Roque	Ejecución de Contrato	\$22,000.00	5/2/2020 16:00	SUCUMBIOS	SHUSHUFINDI
631	<a href="#">CDC-GADPSA-002-2019</a>	GOBIERNO DESCENTRALIZADO SELVA ALEGRE	AUTONOMO PARROQUIAL ACTUALIZACIÓN DEL PLAN DE DESARROLLO Y ORDENAMIENTO TERRITORIAL DEL GOBIERNO AUTÓNOMO DESCENTRALIZADO PARROQUIAL SELVA ALEGRE, CANTÓN SARAGURO, PROVINCIA DE LOJA	Desierta	\$12,500.00	19/12/2019 17:00	LOJA	SARAGURO
632	<a href="#">CDC-GADPSL-002-2020</a>	JUNTA PARROQUIAL DE SAN ISIDRO	ACTUALIZAR EL PLAN DE DESARROLLO Y ORDENAMIENTO TERRITORIAL DE LA PARROQUIA DE SAN ISIDRO, CANTÓN ESPEJO, PROVINCIA DEL CARCHI, SEGÚN LA NORMATIVA LEGAL VIGENTE DE MANERA PARTICIPATIVA Y EN COORDINACIÓN CON EL GOBIERNO PARROQUIAL.	Finalizada	\$14,285.71	11/2/2020 17:00	CARCHI	ESPEJO
633	<a href="#">CDC-GADSANG-001-2020</a>	GOBIERNO DESCENTRALIZADO SAN GERARDO 0160034920001	AUTONOMO PARROQUIAL DE Actualizar y complementar el Plan de Desarrollo y Ordenamiento Territorial de la Parroquia San Gerardo, en función de las directrices emitidas por el ente rector de ordenamiento territorial y demás normativas vigentes, a fin de que el Gobierno Autónomo Descentralizado Parroquial Rural de San Gerardo mediante un proceso participativo e incluyente disponga de un instrumento idóneo para la toma de de	Finalizado por mutuo acuerdo	\$16,000.00	28/1/2020 20:00	AZUAY	GIRON
634	<a href="#">CDC-GADSOZO-002-2020</a>	Municipio de Sozoranga	ACTUALIZACIÓN DEL PLAN DE DESARROLLO Y ORDENAMIENTO TERRITORIAL Y ELABORACIÓN DEL PLAN DE USO Y GESTIÓN DEL SUELO DEL CANTÓN SOZORANGA, PROVINCIA DE LOJA	Ejecución de Contrato	\$50,000.00	5/2/2020 9:00	LOJA	SOZORANGA
635	<a href="#">CDD-GADPR-001-2020</a>	GOBIERNO DESCENTRALIZADO SIDCAY	AUTONOMO PARROQUIAL DE Actualizar el Plan de Desarrollo y Ordenamiento Territorial de la Parroquia Rural Sidcay, de conformidad al marco legal nacional vigente	Finalizada	\$12,500.00	11/2/2020 18:00	AZUAY	CUENCA
636	<a href="#">C-GADPT-002-2019</a>	GOBIERNO DESCENTRALIZADO RURAL DE TUPIGACHI	AUTÓNOMO PARROQUIAL Elaboración - Actualización del Plan de Desarrollo y Ordenamiento Territorial de la Parroquia Tupigachi.	Desierta	\$10,714.29	23/12/2019 16:00	PICHINCHA	PEDRO MONCAYO
637	<a href="#">C-GADT-001-2019</a>	GOBIERNO DESCENTRALIZADO RURAL DE TOCACHI	AUTONOMO PARROQUIAL Elaboración - actualización del Plan de Desarrollo y Ordenamiento Territorial de la Parroquia Tocachi	Desierta	\$10,714.29	24/12/2019 17:00	PICHINCHA	PEDRO MONCAYO

NO	CÓDIGO	ENTIDAD CONTRATANTE	OBJETO DEL PROCESO	ESTADO DEL PROCESO	PRESUPUESTO REFERENCIAL TOTAL(SIN IVA)	FECHA DE PUBLICACIÓN	PROVINCIA	CANTÓN
638	<a href="#">LCC-PINAS-01-2020</a>	GOBIERNO DESCENTRALIZADO MUNICIPAL DE PIÑAS	AUTONOMO MUNICIPAL DE PIÑAS	ACTUALIZACIÓN DEL PLAN DE DESARROLLO Y ORDENAMIENTO TERRITORIAL 2019-2023 Y ELABORACIÓN DEL PLAN DE USO Y GESTIÓN DEL SUELO 2020-2032 PARA EL CANTÓN PIÑAS, PROVINCIA DE EL ORO	Finalizada	\$220,537.42	20/1/2020 8:00	EL ORO PIÑAS
639	<a href="#">CCD-GADPRV-02-2019</a>	GOBIERNO DESCENTRALIZADO RURAL DE LA VILLEGAS	AUTONOMO PARROQUIAL	ACTUALIZACIÓN Y AJUSTE DEL PLAN DE DESARROLLO Y ORDENAMIENTO TERRITORIAL	Adjudicado - Registro de Contratos	\$17,857.14	13/12/2019 8:00	SANTO DOMINGO DE LOS TSACHILAS LA CONCORDIA
640	<a href="#">CDC-GADMSCP-003-2019</a>	GOBIERNO DESCENTRALIZADO MUNICIPAL DE SAN CRISTOBAL DE PATATE	AUTONOMO MUNICIPAL DE SAN CRISTOBAL DE PATATE	ACTUALIZACION DEL PLAN DE DESARROLLO Y ORDENAMIENTO TERRITORIAL	Ejecución de Contrato	\$25,000.00	3/12/2019 18:00	TUNGURAHUA TUNGURAHUA / PATATE
641	<a href="#">CDC-GADMT-2019-022</a>	GOBIERNO DESCENTRALIZADO MUNICIPAL DE TAISHA	AUTONOMO MUNICIPAL DE TAISHA	?CONSULTORÍA PARA LA ACTUALIZACIÓN DEL PLAN DE DESARROLLO Y ORDENAMIENTO TERRITORIAL DEL CANTÓN TAISHA?	Por Adjudicar	\$44,309.86	12/12/2019 18:30	MORONA SANTIAGO TAISHA
642	<a href="#">CDC-GADP-GM001-2019</a>	GOBIERNO DESCENTRALIZADO GENERAL MORALES	AUTONOMO PARROQUIAL	ACTUALIZACION DE PDOT 2019	Desierta	\$21,000.00	3/12/2019 18:00	CAÑAR CAÑAR
643	<a href="#">CDC-GADP-GM-002-2019</a>	GOBIERNO DESCENTRALIZADO GENERAL MORALES	AUTONOMO PARROQUIAL	ACTUALIZACIÓN DEL PDOT GENERAL MORALES	Cancelado	\$21,000.00	10/12/2019 17:00	CAÑAR CAÑAR
644	<a href="#">CDC-GADPRC-002-2019</a>	GOBIERNO DESCENTRALIZADO RURAL DE COSANGA	AUTONOMO PARROQUIAL	Contratar los servicios especializados de un equipo consultor para que se encargue de la ?ACTUALIZACIÓN DEL PLAN DE DESARROLLO Y ORDENAMIENTO TERRITORIAL DE LA PARROQUIA DE COSANGA?	Desierta	\$20,000.00	25/11/2019 10:00	NAPO QUIJOS
645	<a href="#">CDC-GADPR-LB-01-2019</a>	GOBIERNO DESCENTRALIZADO RURAL LA BOCANA	AUTONOMO PARROQUIAL	Actualización del Plan de Desarrollo y Ordenamiento Territorial del Gobierno Autónomo Descentralizado Parroquial Rural de La Bocana	Ejecución de Contrato	\$15,000.00	3/12/2019 17:00	EL ORO PIÑAS
646	<a href="#">CDC-GADPRPG-08-2019</a>	GOBIERNO DESCENTRALIZADO DE LA PARROQUIA RURAL PEDRO PABLO GOMEZ	AUTONOMO PARROQUIAL	ACTUALIZACIÓN DEL PLAN DE DESARROLLO Y ORDENAMIENTO TERRITORIAL DEL GOBIERNO AUTONOMO DESCENTRALIZADO DE LA PARROQUIA RURAL PEDRO PABLO GOMEZ PERTENECIENTE AL CANTÓN JIPIJAPA	Finalizada	\$23,500.00	11/12/2019 10:00	MANABI JIPIJAPA
647	<a href="#">CDC-GADPRPSF-04-2019</a>	JUNTA PARROQUIAL EL PLAYON	AUTONOMO PARROQUIAL	ACTUALIZACIÓN DEL PLAN DE DESARROLLO Y ORDENAMIENTO TERRITORIAL	Desierta	\$19,500.00	28/11/2019 15:00	SUCUMBOS SUCUMBOS
648	<a href="#">CDC-GADPSFG-003-2019</a>	GOBIERNO DESCENTRALIZADO PARROQUIAL SAN FRANCISCO DE GUALETURO	AUTONOMO PARROQUIAL SAN FRANCISCO DE GUALETURO	Contratar los servicios de Consultoría para la actualización del Plan de Desarrollo y Ordenamiento Territorial del Gobierno Parroquial de Gualleturo, de conformidad al marco normativo nacional vigente.	Ejecución de Contrato	\$15,178.57	13/12/2019 13:00	CAÑAR CAÑAR
649	<a href="#">CDC-GADPSIQ-002-2019</a>	JUNTA PARROQUIAL DE QUICHINCHE	AUTONOMO PARROQUIAL	CONTRATACION DEL ESTUDIO PARA LA ACTUALIZACION DEL PLAN DE DESARROLLO Y ORDENAMIENTO TERRITORIAL DEL GAD PARROQUIAL 2019-2023	Finalizada	\$10,000.00	25/11/2019 15:30	IMBABURA OTAVALO
650	<a href="#">CDC-GPOCP-001-2019</a>	GOBIERNO DESCENTRALIZADO RURAL DE OCTAVIO PALACIOS	AUTONOMO PARROQUIAL CORDERO	"ACTUALIZACIÓN DEL PLAN DE DESARROLLO Y ORDENAMIENTO TERRITORIAL DE LA PARROQUIA OCTAVIO CORDERO PALACIOS"	Finalizada	\$20,000.00	12/12/2019 10:00	AZUAY CUENCA
651	<a href="#">CD-GADCH-2019-003</a>	JUNTA PARROQUIAL DE CHUGCHILAN	AUTONOMO PARROQUIAL	Actualizar de las instancias de Participación Ciudadana (Asamblea Local Ciudadana, Consejo Local de Planificación y el Sistema de Participación de Ciudadana) y la actualización del Plan de Desarrollo y Ordenamiento Territorial del Gobierno Autónomo Descentralizado Parroquial Rural Chugchilán de conformidad al marco normativo nacional vigente.	Finalizada	\$18,000.00	9/12/2019 9:00	COTOPAXI SIGCHOS
652	<a href="#">CDC-GADM-CG-003-2019</a>	GOBIERNO DESCENTRALIZADO MUNICIPAL DEL CANTON GUANO	AUTONOMO MUNICIPAL DEL CANTON GUANO	CONTRATACION DE LA ACTUALIZACION DEL PLAN DE DESARROLLO Y ORDENAMIENTO TERRITOEIAL DEL CANTON GUANO	Ejecución de Contrato	\$69,985.91	15/11/2019 12:00	CHIMBORAZO GUANO
653	<a href="#">CDC-GADPSR-1-2019</a>	GAD PARROQUIAL DE SANTA ROSA	AUTONOMO PARROQUIAL	CONTRATACIÓN DE UNA CONSULTORIA PARA LA ELABORACIÓN DEL PLAN DE DESARROLLO Y ORDENAMIENTO TERRITORIAL DE LA PARROQUIA DE SANTA ROSA, CANTÓN EL CHACO, PROVINCIA DEL NAPO	Finalizada	\$20,000.00	20/11/2019 9:00	NAPO EL CHACO
654	<a href="#">CDC-001-MATAJE-2020</a>	GOBIERNO DESCENTRALIZADO RURAL DE LA PARROQUIA DE MATAJE	AUTONOMO PARROQUIAL	ACTUALIZACIÓN DE PLAN DE DESARROLLO Y ORDENAMIENTO TERRITORIAL DE LA PARROQUIA MATAJE 2019-2023	Desierta	\$15,000.00	28/8/2020 9:00	ESMERALDAS SAN LORENZO
655	<a href="#">CDC-02-GADPRB-2020</a>	GOBIERNO DESCENTRALIZADO RURAL DE BELLAVISTA	AUTONOMO PARROQUIAL	Contratar los Servicios Profesionales, Técnicos y Especializados de un Consultor/a para que realice la "ACTUALIZACIÓN DEL PLAN DE DESARROLLO Y ORDENAMIENTO TERRITORIAL DE LA PARROQUIA BELLAVISTA, GALÁPAGOS"	Ejecución de Contrato	\$21,428.57	22/9/2020 9:00	GALAPAGOS SANTA CRUZ
656	<a href="#">CDC-GADPSA-2020-002</a>	GOBIERNO DESCENTRALIZADO SELVA ALEGRE	AUTONOMO PARROQUIAL	ACTUALIZACIÓN DEL PLAN DE DESARROLLO Y ORDENAMIENTO TERRITORIAL DEL GOBIERNO AUTÓNOMO DESCENTRALIZADO PARROQUIAL SELVA ALEGRE, CANTÓN SARAGURO, PROVINCIA DE LOJA	Adjudicado - Registro de Contratos	\$12,500.00	12/8/2020 16:00	LOJA SARAGURO
657	<a href="#">CDC-GADPSF-02-2020</a>	GOBIERNO DESCENTRALIZADO RURAL DE SANTA FE	AUTONOMO PARROQUIAL	ELABORACION Y ACTUALIZACION DEL PLAN DE DESARROLLO Y ORDENAMIENTO TERRITORIAL DE LA PARROQUIA SANTA FE	Ejecución de Contrato	\$6,250.00	12/8/2020 13:00	BOLIVAR GUARANDA
658	<a href="#">CDC-GADPT-004-2020</a>	GOBIERNO DESCENTRALIZADO PARROQUIAL DE TUUTINENTZA	AUTONOMO PARROQUIAL DE TUUTINENTZA	ACTUALIZACION DEL PLAN DE DESARROLLO Y ORDENAMIENTO TERRITORIAL DEL GAD PARROQUIAL DE TUUTINENTZA	Esperar Acuerdo	\$40,000.00	10/6/2020 15:00	MORONA SANTIAGO TAISHA
659	<a href="#">C-GADPT-2020-002</a>	GOBIERNO DESCENTRALIZADO RURAL DE TUPIGACHI	AUTÓNOMO PARROQUIAL	Siendo la planificación territorial un mandato constitucional y la carta de navegación para el periodo administrativo vigente, es una prioridad contar con los servicios profesionales, técnicos y especializados de una consultora para que se encargue de "Elaborar y Actualizar el Plan de Desarrollo y Ordenamiento Territorial de la Parroquia Rural de Tupigachi", de conformidad al marco normativo nacio	Desierta	\$5,000.00	6/7/2020 19:00	PICHINCHA PEDRO MONCAYO
660	<a href="#">C-GADTO-003-2020</a>	GOBIERNO DESCENTRALIZADO RURAL DE TOCACHI	AUTONOMO PARROQUIAL	Elaboración y Actualización del Plan de Desarrollo y Ordenamiento Territorial de la Parroquia Tocachi, Cantón Pedro Moncayo.	Desierta	\$5,000.00	7/7/2020 14:00	PICHINCHA PEDRO MONCAYO
661	<a href="#">CDC-GADPTE-003-2020</a>	GOBIERNO DESCENTRALIZADO DE TUUTINENTZA	AUTONOMO PARROQUIAL DE TUUTINENTZA	ACTUALIZACION DE PLAN DE DESARROLLO Y ORDENAMIENTO TERRITRIAL DEL GAD PARROQUIAL DE TUUTINENTZA	Desierta	\$40,000.00	8/6/2020 9:00	MORONA SANTIAGO TAISHA
662	<a href="#">CDFE-GADPC-008-20</a>	Gob. Prov. del Cañar	AUTONOMO PARROQUIAL	CULMINACIÓN DEL PROCESO DE ACTUALIZACIÓN DEL PLAN DE DESARROLLO Y ORDENAMIENTO TERRITORIAL DE LA PROVINCIA DEL CAÑAR	Finalizada	\$43,691.00	7/12/2020 16:00	CAÑAR AZOGUES
663	<a href="#">CDC-GADMP-9001-2020</a>	Gobierno Palestina	AUTONOMO PARROQUIAL	Actualizar el Plan de Desarrollo y Ordenamiento Territorial y elaborar el Plan de Uso y Gestión de Suelo del Cantón Palestina	Finalizada	\$60,000.00	8/12/2020 16:30	GUAYAS PALESTINA

NO	CÓDIGO	ENTIDAD CONTRATANTE	OBJETO DEL PROCESO	ESTADO DEL PROCESO	PRESUPUESTO REFERENCIAL TOTAL(SIN IVA)	FECHA DE PUBLICACIÓN	PROVINCIA	CANTÓN
664	<a href="#">CDC-GADPRSIJCH-1-2020</a>	GOBIERNO DESCENTRALIZADO RURAL DE SAN JOSE DE CHALTURA	AUTONOMO PARROQUIAL DE SAN JOSE DE CHALTURA	ACTUALIZACIÓN DEL PLAN DE DESARROLLO Y ORDENAMIENTO TERRITORIAL DE LA PARROQUIA DE SAN JOSE DE CHALTURA	Adjudicado - Registro de Contratos	\$14,285.71	23/11/2020 16:00	IMBABURA ANTONIO ANTE
665	<a href="#">CDC-GADPSC-001-2021</a>	GOBIERNO DESCENTRALIZADO DE SAN CRISTOBAL	AUTONOMO PARROQUIAL DE SAN CRISTOBAL	Actualización del Plan de Desarrollo y Ordenamiento Territorial de la Parroquia San Cristóbal	Desierta	\$17,999.00	8/3/2021 8:00	AZUAY PAUTE
666	<a href="#">CDC-GADCEM-2021-004</a>	Junta parroquial colon eloy de maria		Actualizacion del Plan de Desarrollo y Ordenamiento Teritorial de la parroquia Colon Eloy de Maria	Desierta	\$15,000.00	20/10/2021 16:00	ESMERALDAS ELOY ALFARO
667	<a href="#">CDC-GADMP-03-2021</a>	GOBIERNO DESCENTRALIZADO INTERCULTURAL DEL CANTON PUJILI	AUTONOMO MUNICIPAL	ACTUALIZACIÓN DE PLAN DE DESARROLLO	Finalizada	\$13,310.00	31/8/2021 19:00	COTOPAXI PUJILI
668	<a href="#">CDC-GADCG-2023-006</a>	GOBIERNO DESCENTRALIZADO GUARANDA	AUTÓNOMO DEL CANTÓN	ACTUALIZACIÓN DEL PLAN DE DESARROLLO Y ORDENAMIENTO TERRITORIAL DEL CANTÓN GUARANDA 2023-2027	Adjudicado - Registro de Contratos	\$62,500.00	15/11/2023 20:00	BOLIVAR GUARANDA
669	<a href="#">CDC-GADMEP-2023-004</a>	GOBIERNO DESCENTRALIZADO PANGUI	AUTONOMO MUNICIPAL DE EL PANGUI	ESTUDIOS DE CONSULTORÍA PARA LA ACTUALIZACIÓN DEL PLAN DE DESARROLLO Y ORDENAMIENTO TERRITORIAL Y AJUSTES CORRESPONDIENTES AL PLAN DE USO Y GESTIÓN DEL SUELO (PUGS) DEL CANTÓN EL PANGUI, PROVINCIA DE ZAMORA CHINCHIPE	Ejecución de Contrato	\$48,517.73	6/11/2023 14:00	ZAMORA CHINCHIPE EL PANGUI
670	<a href="#">CDC-GADMS-2023-002</a>	GOBIERNO DESCENTRALIZADO SALITRE	AUTONOMO MUNICIPAL DE	CONSULTORIA PARA LA ACTUALIZACION DEL PLAN DE DESARROLLO Y ORDENAMIENTO TERRITORIAL, Y PLAN DE USO Y GESTION DE SUELO DEL CANTON SALITRE PROVINCIA DEL GUAYAS	Adjudicado - Registro de Contratos	\$62,850.00	22/11/2023 17:00	GUAYAS SALITRE
671	<a href="#">CDC-GADMS-2023-02</a>	GOBIERNO DESCENTRALIZADO SALITRE	AUTONOMO MUNICIPAL DE	CONSULTORIA PARA LA ACTUALIZACION DEL PLAN DE DESARROLLO Y ORDENAMIENTO TERRITORIAL, Y PLAN DE USO Y GESTION DE SUELO DEL CANTON SALITRE PROVINCIA DEL GUAYAS	Desierta	\$62,850.00	1/11/2023 17:00	GUAYAS SALITRE
672	<a href="#">CDC-GADP-GM-2023-001</a>	GOBIERNO DESCENTRALIZADO GENERAL MORALES	AUTONOMO PARROQUIAL	CONTRATACIÓN DE LOS SERVICIOS DE UN EQUIPO CONSULTOR MULTIDISCIPLINARIO PARA LA ACTUALIZACIÓN DEL PLAN DE DESARROLLO Y ORDENAMIENTO TERRITORIAL DE LA PARROQUIA GENERAL MORALES, PERIODO ADMINISTRATIVO 2023 – 2027	Ejecución de Contrato	\$19,000.00	17/11/2023 14:00	CAÑAR CAÑAR
673	<a href="#">CDC-GADPRMADR TIERRA-2023-00001</a>	GOBIERNO DESCENTRALIZADO RURAL MADRE TIERRA	AUTÓNOMO PARROQUIAL	CONTRATACIÓN DE UN CONSULTOR INDIVIDUAL PARA LA "ACTUALIZACIÓN DEL PLAN DE DESARROLLO Y ORDENAMIENTO TERRITORIAL DE LA PARROQUIA MADRE TIERRA– PERIODO 2023-2027"	Adjudicado - Registro de Contratos	\$24,803.69	21/11/2023 13:30	PASTAZA MERA
674	<a href="#">CDC-JUNTA PARROQUIAL PEÑAHERRERA-2023-01</a>	GOBIERNO DESCENTRALIZADO RURAL DE PEÑAHERRERA	AUTONOMO PARROQUIAL	Consultoría para Actualizar del Plan de Desarrollo y Ordenamiento Territorial de la parroquia Peñaherrera, cantón Cotacachi, Provincia de Imbabura	Adjudicado - Registro de Contratos	\$11,000.00	1/11/2023 12:00	IMBABURA COTACACHI
675	<a href="#">LCC-GADM-C-2023-001</a>	GOBIERNO DESCENTRALIZADO MUNICIPAL DE CASCALES	AUTONOMO MUNICIPAL DE	ACTUALIZACIÓN DEL PLAN DE DESARROLLO Y ORDENAMIENTO TERRITORIAL DEL CANTÓN CASCALES	Ejecución de Contrato	\$89,500.00	21/11/2023 15:00	SUCUMBIOS CASCALES
676	<a href="#">LCC-GADMIL-2023-01</a>	MUNICIPIO DE MILAGRO		ACTUALIZACIÓN INTEGRAL DEL PLAN DE DESARROLLO Y ORDENAMIENTO TERRITORIAL Y PLAN DE USO Y GESTIÓN DEL SUELO DEL CANTÓN SAN FRANCISCO DE MILAGRO	Ejecución de Contrato	\$140,000.00	6/11/2023 18:30	GUAYAS MILAGRO
677	<a href="#">LCC-GADML-2023-01</a>	MUNICIPIO DE LORETO		ACTUALIZACIÓN DEL PLAN DE DESARROLLO Y ORDENAMIENTO TERRITORIAL DEL CANTÓN LORETO, PROVINCIA DE ORELLANA	Ejecución de Contrato	\$100,000.00	8/11/2023 13:00	ORELLANA LORETO
678	<a href="#">LCC-GADM TENA-2023-063</a>	GOBIERNO DESCENTRALIZADO MUNICIPAL DE TENA	AUTONOMO MUNICIPAL DE	CONTRATACIÓN DE LA ACTUALIZACIÓN DEL PLAN DE DESARROLLO Y ORDENAMIENTO TERRITORIAL (PDOT) Y EL PLAN DE USO Y GESTIÓN DEL SUELO (PUGS) DEL CANTÓN TENA, PROVINCIA DE NAPO PARA EL PERIODO 2023-2027.	Ejecución de Contrato	\$119,520.00	8/11/2023 18:00	NAPO TENA
679	<a href="#">LCC-GADMUR-2023-002</a>	GOBIERNO DESCENTRALIZADO MUNICIPAL DEL CANTON RUMIÑAHUI GADMUR	AUTONOMO MUNICIPAL DEL	REGISTRO, ACTUALIZACIÓN Y DIGITALIZACIÓN DE LA INFORMACIÓN PÚBLICA - CONSULTORÍA PARA LA ELABORACIÓN DEL PLAN DE DESARROLLO Y ORDENAMIENTO TERRITORIAL Y ACTUALIZACIÓN DEL PLAN DE USO Y GESTIÓN DEL SUELO DEL CANTÓN RUMIÑAHUI	Ejecución de Contrato	\$158,872.00	21/11/2023 16:00	PICHINCHA RUMIÑAHUI
680	<a href="#">CDC-15605064400-01-2023-0001</a>	JUNTA PARROQUIAL SUMACO		CONTRATACIÓN DE SERVICIOS DE CONSULTORÍA PARA EL SEGUIMIENTO -EVALUACIÓN 2019-2022 Y ACTUALIZACIÓN DEL PLAN DE DESARROLLO Y ORDENAMIENTO TERRITORIAL DEL GOBIERNO AUTÓNOMO DESCENTRALIZADO PARROQUIAL RURAL DE SUMACO 2023-2027	Adjudicado - Registro de Contratos	\$23,000.00	1/11/2023 9:00	NAPO QUIJOS
681	<a href="#">CDC-GADCG-2023-005</a>	GOBIERNO DESCENTRALIZADO GUARANDA	AUTÓNOMO DEL CANTÓN	ACTUALIZACIÓN DEL PLAN DE DESARROLLO Y ORDENAMIENTO TERRITORIAL DEL CANTÓN GUARANDA 2023-2027	Desierta	\$62,500.00	11/10/2023 12:00	BOLIVAR GUARANDA
682	<a href="#">CDC-GADMEP-2023-003</a>	GOBIERNO DESCENTRALIZADO PANGUI	AUTONOMO MUNICIPAL DE EL PANGUI	ESTUDIOS DE CONSULTORÍA PARA LA ACTUALIZACIÓN DEL PLAN DE DESARROLLO Y ORDENAMIENTO TERRITORIAL Y AJUSTES CORRESPONDIENTES AL PLAN DE USO Y GESTIÓN DEL SUELO (PUGS) DEL CANTÓN EL PANGUI, PROVINCIA DE ZAMORA CHINCHIPE	Desierta	\$48,517.73	13/10/2023 11:00	ZAMORA CHINCHIPE EL PANGUI
683	<a href="#">CDC-GADMY-2023-014</a>	GOBIERNO DESCENTRALIZADO YANTZAZA	AUTONOMO MUNICIPAL DE	ACTUALIZACIÓN DEL PLAN DE DESARROLLO ORDENAMIENTO TERRITORIAL Y DEL PLAN DE USO Y GESTIÓN DEL SUELO DEL CANTÓN YANTZAZA, PROVINCIA DE ZAMORA CHINCHIPE 2023	Desierta	\$62,933.80	23/10/2023 20:00	ZAMORA CHINCHIPE YANTZAZA (YANZATZA)
684	<a href="#">CDC-GADPREL-2023-02</a>	GOBIERNO DESCENTRALIZADO RURAL EL LAUREL	AUTONOMO PARROQUIAL	CONTRATACIÓN DE LA CONSULTORÍA "FORMULACION Y ACTUALIZACIÓN DEL PLAN DE DESARROLLO Y ORDENAMIENTO TERRITORIAL DE LA PARROQUIA EL LAUREL PERIODO 2023 - 2027	Ejecución de Contrato	\$30,500.00	11/10/2023 16:00	GUAYAS DAULE
685	<a href="#">CDC-GAD-PR-SANJOSEDED AHUANO-2023-01</a>	JUNTA PARROQUIAL SAN JOSE DE DAHUANO		ACTUALIZACIÓN DEL PLAN DE DESARROLLO Y ORDENAMIENTO TERRITORIAL DEL GOBIERNO AUTÓNOMO DESCENTRALIZADO PARROQUIAL RURAL SAN JOSÉ DE DAHUANO, DEL CANTÓN LORETO Y PROVINCIA DE ORELLANA	Adjudicado - Registro de Contratos	\$40,000.00	30/10/2023 18:00	ORELLANA LORETO
686	<a href="#">CDC-GAD-PRT-TAURA-2023-01</a>	GOBIERNO DESCENTRALIZADO RURAL DE TAURA	AUTONOMO PARROQUIAL	CONSULTORÍA PARA LA ACTUALIZACIÓN DEL PLAN DE DESARROLLO Y ORDENAMIENTO TERRITORIAL DEL GOBIERNO PARROQUIAL RURAL TAURA 2023-2027	Ejecución de Contrato	\$25,500.00	31/10/2023 10:00	GUAYAS NARANJAL
687	<a href="#">CDC-JBA-2023-001</a>	GOBIERNO DESCENTRALIZADO RURAL JUAN BAUTISTA AGUIRRE	AUTONOMO PARROQUIAL	Proyecto de Actualización del Plan de Desarrollo y Ordenamiento Territorial del GAD Parroquial Rural Juan Bautista Aguirre Del Cantón Daule.	Ejecución de Contrato	\$28,000.00	20/10/2023 12:00	GUAYAS DAULE
688	<a href="#">CDC-GADAL-001-2023</a>	GOBIERNO DESCENTRALIZADO DE LA PARROQUIA RURAL ALEJO LASCANO	AUTONOMO PARROQUIAL	ACTUALIZACIÓN DEL PLAN DE DESARROLLO Y ORDENAMIENTO TERRITORIAL 2023 - 2027 DEL GOBIERNO PARROQUIAL RURAL DE ALEJO LASCANO PERTENECIENTE AL CANTÓN PAJÁN	Desierta	\$27,000.00	22/8/2023 12:00	MANABI PAJAN
689	<a href="#">CDC-GADCG-2023-04</a>	GOBIERNO DESCENTRALIZADO GUARANDA	AUTÓNOMO DEL CANTÓN	ACTUALIZACIÓN DEL PLAN DE DESARROLLO Y ORDENAMIENTO TERRITORIAL DEL CANTÓN GUARANDA 2023-2027	Desierta	\$62,500.00	2/10/2023 12:30	BOLIVAR GUARANDA

NO	CÓDIGO	ENTIDAD CONTRATANTE	OBJETO DEL PROCESO	ESTADO DEL PROCESO	PRESUPUESTO REFERENCIAL TOTAL(SIN IVA)	FECHA DE PUBLICACIÓN	PROVINCIA	CANTÓN
690	<a href="#">CDC-GADGAE-001-2023</a>	MUNICIPIO DE GRAL ANTONIO ELIZALDE	ACTUALIZACIÓN DEL PLAN DE DESARROLLO Y ORDENAMIENTO TERRITORIAL Y DEL PLAN DE USO Y GESTIÓN DEL SUELO DEL CANTÓN GENERAL ANTONIO ELIZALDE, PROVINCIA DEL GUAYAS 2023-2027	Ejecución de Contrato	\$40,000.00	16/8/2023 19:40	GUAYAS	GENERAL ANTONIO ELIZALDE
691	<a href="#">CDC-GADM-01-2023</a>	GOBIERNO DESCENTRALIZADO RURAL DE MEMBRILLO	AUTONOMO PARROQUIAL ACTUALIZACIÓN DEL PLAN DE DESARROLLO Y ORDENAMIENTO TERRITORIAL DEL GOBIERNO AUTÓNOMO DESCENTRALIZADO DE LA PARROQUIA MEMBRILLO.	Adjudicado - Registro de Contratos	\$21,000.00	16/8/2023 17:00	MANABI	BOLIVAR
692	<a href="#">CDC-GADMATACA MES-2023-0003</a>	GOBIERNO DESCENTRALIZADO MUNICIPAL DE ATACAMES	AUTONOMO MUNICIPAL DE CONTRATACIÓN DE LA CONSULTORÍA PARA EL DESARROLLO, IMPLEMENTACIÓN Y PUESTA EN MARCHA DE UN SOFTWARE DE GESTIÓN DOCUMENTAL Y CONTROL DE PROCESOS PARA LA ADMINISTRACIÓN Y PRESERVACIÓN DE DOCUMENTOS DE LA SECRETARÍA GENERAL EL GADMA.	Ejecución de Contrato	\$30,000.00	27/9/2023 14:00	ESMERALDAS	ATACAMES
693	<a href="#">CDC-GADNOBOA-2023-002</a>	GOBIERNO PARROQUIAL DE NOBOA	Actualización del Plan de Desarrollo y Ordenamiento Territorial 2023-2027 de la Parroquia Rural Noboa del Cantón 24 de Mayo de la Provincia de Manabí.	Adjudicado - Registro de Contratos	\$24,000.00	4/10/2023 14:00	MANABI	24 DE MAYO
694	<a href="#">CDC-GADPAJAN-05-2023</a>	GOBIERNO DESCENTRALIZADO MUNICIPAL DEL CANTON PAJAN	AUTONOMO MUNICIPAL DEL ACTUALIZACIÓN DEL PLAN DE DESARROLLO Y ORDENAMIENTO TERRITORIAL DEL GOBIERNO CANTONAL DEL CANTON PAJAN	Adjudicado - Registro de Contratos	\$59,800.00	18/8/2023 13:00	MANABI	PAJAN
695	<a href="#">CDC-GADPRAH-2023-001</a>	GOBIERNO DESCENTRALIZADO RURAL DE AVILA HUIRUNO	AUTONOMO PARROQUIAL Contratar una Consultoria para la Actualización del Plan De Desarrollo y Ordenamiento Territorial De La Parroquia Ávila Huiruno, de conformidad al marco normativo nacional vigente.	Desierta	\$25,000.00	31/8/2023 15:00	ORELLANA	LORETO
696	<a href="#">CDC-GADPRP-2023-001</a>	GOBIERNO DESCENTRALIZADO RURAL DE PINLLOPATA	AUTONOMO PARROQUIAL ACTUALIZACIÓN DEL PLAN DE DESARROLLO Y ORDENAMIENTO TERRITORIAL DEL GOBIERNO AUTÓNOMO DESCENTRALIZADO PARROQUIAL DE PINLLOPATA	Adjudicado - Registro de Contratos	\$22,320.00	1/9/2023 12:00	COTOPAXI	PANGUA
697	<a href="#">CDC-GADPRPN-2023-01</a>	GOBIERNO DESCENTRALIZADO RURAL DE PANACOCCHA	AUTONOMO PARROQUIAL ACTUALIZACIÓN DEL PLAN DE DESARROLLO Y ORDENAMIENTO TERRITORIAL DE LA PARROQUIA RURAL PAÑACOCCHA	Adjudicado - Registro de Contratos	\$38,000.00	31/8/2023 12:00	SUCUMBIOS	SHUSHUFINDI
698	<a href="#">CDC-GADPR-RC-2023-001</a>	GOBIERNO DESCENTRALIZADO RURAL RIO CORRIENTE	AUTONOMO PARROQUIAL ACTUALIZACIÓN DEL PLAN DE DESARROLLO Y ORDENAMIENTO TERRITORIAL DEL GOBIERNO AUTÓNOMO DESCENTRALIZADO PARROQUIAL RURAL RIO CORRIENTES	Ejecución de Contrato	\$29,210.39	2/10/2023 20:00	PASTAZA	PASTAZA
699	<a href="#">CDC-GADPRSPB-2023-00002</a>	GOBIERNO DESCENTRALIZADO RURAL DE SAN PEDRO DE LA BENDITA	AUTONOMO PARROQUIAL Elaboración del Plan de Desarrollo y Ordenamiento Territorial de la Parroquia San Pedro de la Bendita, cantón Catamayo, provincia de Loja.	Ejecución de Contrato	\$21,000.00	26/9/2023 10:00	LOJA	CATAMAYO
700	<a href="#">CDC-GADPSA-001-2023</a>	GOBIERNO DESCENTRALIZADO PARROQUIAL DE SAN ANTONIO	AUTONOMO PARROQUIAL DE ACTUALIZACIÓN DEL PLAN DE DESARROLLO Y ORDENAMIENTO TERRITORIAL DE LA PARROQUIA SAN ANTONIO, CANTON LIMON INDANZA, PROVINCIA DE MORONA SANTIAGO	Adjudicado - Registro de Contratos	\$20,000.00	21/8/2023 8:00	MORONA SANTIAGO	LIMON INDANZA
701	<a href="#">CDC-GADPSDB-002-2023</a>	Junta Parroquial Arq. Sixto Duran Ballen	ACTUALIZAR EL PLAN DE DESARROLLO Y ORDENAMIENTO TERRITORIAL DE LA PARROQUIA SIXTO DURAN BALLEEN CANTON 24 DE MAYO PROVINCIA DE MANABÍ	Adjudicado - Registro de Contratos	\$25,000.00	22/8/2023 17:00	MANABI	24 DE MAYO
702	<a href="#">GADPVV-2023-01-CDC</a>	GOBIERNO DESCENTRALIZADO VALLE DE LA VIRGEN	AUTONOMO VALLE DE LA CONSULTORÍA PARA LA ACTUALIZACIÓN DEL PLAN DE DESARROLLO Y ORDENAMIENTO TERRITORIAL DEL GOBIERNO PARROQUIAL VALLE DE LA VIRGEN 2023 -2027	Adjudicado - Registro de Contratos	\$22,700.00	29/8/2023 19:00	GUAYAS	PEDRO CARBO
703	<a href="#">CDC-GADPG-01-2023</a>	Junta Parroquial Guale del Canton Pajan	ACTUALIZACIÓN DEL PLAN DE DESARROLLO Y ORDENAMIENTO TERRITORIAL DEL GOBIERNO AUTÓNOMO DESCENTRALIZADO DE LA PARROQUIA GUALE DEL CANTON PAJAN	Adjudicado - Registro de Contratos	\$24,000.00	7/8/2023 18:00	MANABI	PAJAN
704	<a href="#">CDC-GADPRC-002-2023</a>	GOBIERNO DESCENTRALIZADO RURAL CASCOL	AUTONOMO PARROQUIAL ACTUALIZACIÓN DEL PLAN DE DESARROLLO Y ORDENAMIENTO TERRITORIAL DEL GOBIERNO AUTÓNOMO DESCENTRALIZADO DE LA PARROQUIA CASCOL DEL CANTON PAJAN	Adjudicado - Registro de Contratos	\$24,000.00	1/8/2023 18:00	MANABI	PAJAN
705	<a href="#">CDC-GADDEELRETI-RO-2024-001</a>	GOBIERNO DESCENTRALIZADO RURAL DE EL RETIRO	AUTONOMO PARROQUIAL ACTUALIZACIÓN DEL PLAN DE DESARROLLO Y ORDENAMIENTO TERRITORIAL DE LA PARROQUIA EL RETIRO, CANTÓN MACHALA, PROVINCIA DE EL ORO	Desierta	\$24,000.00	9/2/2024 13:00	EL ORO	MACHALA
706	<a href="#">CDC-GADMCLN-2024-001</a>	GOBIERNO DESCENTRALIZADO MUNICIPAL DEL CANTON LAS NAVES	AUTONOMO MUNICIPAL DEL ACTUALIZACIÓN DEL PLAN DE DESARROLLO Y ORDENAMIENTO TERRITORIAL 2023-2027 Y DEL PLAN DE USO Y GESTION DE SUELO DEL CANTON LAS NAVES	Preguntas, Respuestas y Aclaraciones	\$53,570.00	21/2/2024 16:30	BOLIVAR	LAS NAVES
707	<a href="#">CDC-GADMSCP-2023-005</a>	GOBIERNO DESCENTRALIZADO MUNICIPAL DE SAN CRISTOBAL DE PATATE	AUTONOMO MUNICIPAL DE ACTUALIZACIÓN DEL PLAN DE DESARROLLO Y ORDENAMIENTO TERRITORIAL DEL CANTÓN SAN CRISTÓBAL DE PATATE	Desierta	\$25,000.00	29/12/2023 17:30	TUNGURAHUA	TUNGURAHUA / PATATE
708	<a href="#">CDC-GADPASA-2024-00001</a>	GOBIERNO DESCENTRALIZADO RURAL SAN ANTONIO DE PASA	AUTONOMO PARROQUIAL CONSULTORÍA PARA LA ACTUALIZACIÓN DEL PLAN DE DESARROLLO Y ORDENAMIENTO TERRITORIAL DEL GOBIERNO AUTÓNOMO DESCENTRALIZADO PARROQUIAL RURAL SAN ANTONIO DE PASA, CANTON AMBATO, PROVINCIA DE TUNGURAHUA 2023-2027	Adjudicado - Registro de Contratos	\$16,200.00	30/1/2024 9:00	TUNGURAHUA	TUNGURAHUA / AMBATO
709	<a href="#">CDC-GADPCHACARITA-2024-001</a>	GOBIERNO DESCENTRALIZADO RURAL DE CHACARITA CHACARITA	AUTONOMO PARROQUIAL GADP RURAL ACTUALIZACIÓN DEL PLAN DE DESARROLLO Y ORDENAMIENTO TERRITORIAL DEL GOBIERNO AUTÓNOMO DESCENTRALIZADO PARROQUIAL RURAL DE CHACARITA	Entrega de Propuesta	\$25,000.00	21/2/2024 17:00	LOS RIOS	VENTANAS
710	<a href="#">CDC-GADPRLV-2023-002</a>	GOBIERNO DESCENTRALIZADO RURAL DE LA VICTORIA	AUTONOMO PARROQUIAL ACTUALIZACIÓN DEL PLAN DE DESARROLLO Y ORDENAMIENTO TERRITORIAL DE LA PARROQUIA LA VICTORIA, CANTÓN PUJILI, PROVINCIA COTOPAXI 2023-2027	Desierta	\$17,400.00	29/12/2023 16:00	COTOPAXI	PUJILI
711	<a href="#">CDC-GADPR-SARACAY-2024-001</a>	GOBIERNO DESCENTRALIZADO RURAL DE SARACAY	AUTONOMO PARROQUIAL ACTUALIZACIÓN DEL PLAN DE DESARROLLO Y ORDENAMIENTO TERRITORIAL DE LA PARROQUIA SARACAY, CANTÓN PIÑAS, PROVINCIA DE EL ORO	Adjudicado - Registro de Contratos	\$22,000.00	24/1/2024 18:00	EL ORO	PIÑAS
712	<a href="#">CDC-GADPRTHO-2024-01</a>	GOBIERNO DESCENTRALIZADO RURAL DE TENIENTE HUGO ORTIZ	AUTONOMO PARROQUIAL Actualización del plan de desarrollo y ordenamiento territorial de la parroquia Teniente Hugo Ortiz, cantón y provincia de Pastaza periodo 2023 - 2027	Por Adjudicar	\$23,000.00	7/2/2024 20:00	PASTAZA	PASTAZA
713	<a href="#">CDC-GADPRVL086-0032520001-2024-002</a>	GOBIERNO DESCENTRALIZADO RURAL VUELTA LARGA	AUTONOMO PARROQUIAL ACTUALIZACIÓN DEL PLAN DE DESARROLLO Y ORDENAMIENTO TERRITORIAL DE LA PARROQUIA VUELTA LARGA	Desierta	\$20,000.00	29/1/2024 13:00	ESMERALDAS	ESMERALDAS
714	<a href="#">CDC-GADPSPJ-2024-002</a>	GOBIERNO DESCENTRALIZADO PARROQUIAL SAN JOSE DE POALO	AUTONOMO PARROQUIAL SAN CONSULTORÍA PARA LA ACTUALIZACIÓN DEL PLAN DE DESARROLLO Y ORDENAMIENTO TERRITORIAL DEL GOBIERNO AUTÓNOMO DESCENTRALIZADO DE LA PARROQUIA SAN JOSÉ DE POALÓ DEL CANTÓN LATACUNGA, PROVINCIA DE COTOPAXI	Calificación de Participantes	\$20,044.64	21/2/2024 17:30	COTOPAXI	LATACUNGA
715	<a href="#">CDC-GADPTUJUTIN-ENTZA-2023-001</a>	GOBIERNO DESCENTRALIZADO PARROQUIAL DE TUJUTINENTZA	AUTONOMO PARROQUIAL DE ACTUALIZACIÓN DEL PLAN DE DESARROLLO Y ORDENAMIENTO TERRITORIAL DE LA PARROQUIA TUJUTINENTZA DEL CANTÓN TAISHA, PROVINCIA DE MORONA SANTIAGO	Adjudicado - Registro de Contratos	\$46,000.00	29/12/2023 14:00	MORONA SANTIAGO	TAISHA
716	<a href="#">CDC-POZUL-2024-001</a>	GOBIERNO DESCENTRALIZADO DE LA PARROQUIA SAN JUAN DE POZUL	AUTONOMO PARROQUIAL ACTUALIZACIÓN DEL PLAN DE DESARROLLO Y ORDENAMIENTO TERRITORIAL DE LA PARROQUIA SAN JUAN DE POZUL, CANTÓN CELICA, PROVINCIA DE LOJA	Adjudicado - Registro de Contratos	\$14,000.00	30/1/2024 17:00	LOJA	CELICA


NO	CÓDIGO	ENTIDAD CONTRATANTE	OBJETO DEL PROCESO	ESTADO DEL PROCESO	PRESUPUESTO REFERENCIAL TOTAL(SIN IVA)	FECHA DE PUBLICACIÓN	PROVINCIA	CANTÓN
717	<a href="#">CDC-GADC-CALVAS-2023-004</a>	MUNICIPIO DE CALVAS	ESTUDIO PARA LA ACTUALIZACIÓN DEL PLAN DE DESARROLLO Y ORDENAMIENTO TERRITORIAL DEL GOBIERNO AUTÓNOMO DESCENTRALIZADO DEL CANTÓN CALVAS 2023-2027	Desierta	\$30,000.00	28/11/2023 18:00	LOJA	CALVAS
718	<a href="#">CDC-GADMIPA-2023-04</a>	Gobierno Municipal de Arajuno	CONTRATACION DE UNA CONSULTORIA PARA LA ACTUALIZACION DEL PLAN DE DESARROLLO Y ORDENAMIENTO TERRITORIAL DEL GOBIERNO AUTÓNOMO DESCENTRALIZADO MUNICIPAL INTERCULTURAL Y PLURINACIONAL DEL CANTON ARAJUNO	Desierta	\$63,000.00	13/12/2023 10:00	PASTAZA	ARAJUNO
719	<a href="#">CDC-GADMP-C-2023-06</a>	GOBIERNO DESCENTRALIZADO MUNICIPAL DEL CANTON PEDRO CARBO	ACTUALIZACIÓN DEL PLAN DE DESARROLLO Y ORDENAMIENTO TERRITORIAL DEL CANTÓN PEDRO CARBO 2023-2027 DE ACUERDO CON EL MARCO NORMATIVO NACIONAL	Esperar Acuerdo	\$35,714.29	26/12/2023 15:30	GUAYAS	PEDRO CARBO
720	<a href="#">CDC-GADMY-2023-016</a>	GOBIERNO DESCENTRALIZADO MUNICIPAL DE YANTZAZA	ACTUALIZACIÓN DEL PLAN DE DESARROLLO Y ORDENAMIENTO TERRITORIAL Y DEL PLAN DE USO Y GESTIÓN DEL SUELO DEL CANTÓN YANTZAZA, PROVINCIA DE ZAMORA CHINCHIPE 2023	Ejecución de Contrato	\$62,933.80	6/12/2023 15:00	ZAMORA CHINCHIPE	YANTZAZA (YANTZAZA)
721	<a href="#">CDC-GADPR-BELLAMARIA-2023-001</a>	GOBIERNO DESCENTRALIZADO RURAL DE BELLAMARIA	ACTUALIZACION DEL PLAN DE DESARROLLO Y ORDENAMIENTO TERRITORIAL DE LA PARROQUIA BELLAMARIA, CANTON BALSAS, PROVINCIA DE EL ORO	Adjudicado - Registro de Contratos	\$21,000.00	26/12/2023 17:00	EL ORO	BALSAS
722	<a href="#">CDC-GADPRCAPIRO-2023-001</a>	GOBIERNO DESCENTRALIZADO RURAL DE CAPIRO	ACTUALIZACION DEL PLAN DE DESARROLLO Y ORDENAMIENTO TERRITORIAL DE LA PARROQUIA CAPIRO, CANTON PIÑAS, PROVINCIA DE EL ORO	Ejecución de Contrato	\$23,000.00	14/12/2023 17:00	EL ORO	PIÑAS
723	<a href="#">CDC-GADPR-LABOCANA-2023-001</a>	GOBIERNO DESCENTRALIZADO RURAL LA BOCANA	ACTUALIZACION DEL PLAN DE DESARROLLO Y ORDENAMIENTO TERRITORIAL DE LA PARROQUIA LA BOCANA, CANTON PIÑAS, PROVINCIA DE EL ORO	Ejecución de Contrato	\$18,000.00	20/12/2023 18:00	EL ORO	PIÑAS
724	<a href="#">CDC-GADPRM-2023-01</a>	GOBIERNO DESCENTRALIZADO RURAL MULALILLO	ACTUALIZACIÓN DEL PLAN DE DESARROLLO Y ORDENAMIENTO TERRITORIAL DE LA PARROQUIA MULALILLO DEL CANTÓN SALCEDO, PROVINCIA COTOPAXI PERIODO 2023-2027	Ejecución de Contrato	\$17,850.00	14/12/2023 12:00	COTOPAXI	SALCEDO
725	<a href="#">CDC-GADPR-MALVAS-2023-001</a>	GOBIERNO DESCENTRALIZADO RURAL DE MALVAS	ACTUALIZACION DEL PLAN DE DESARROLLO Y ORDENAMIENTO TERRITORIAL DE LA PARROQUIA MALVAS, CANTON ZARUMA, PROVINCIA DE EL ORO	Adjudicado - Registro de Contratos	\$22,000.00	21/12/2023 17:00	EL ORO	ZARUMA
726	<a href="#">CDC-GADPRPIEDRAS-2023-001</a>	GOBIERNO DESCENTRALIZADO RURAL DE PIEDRAS	ACTUALIZACION DEL PLAN DE DESARROLLO Y ORDENAMIENTO TERRITORIAL DE PARROQUIA PIEDRAS, CANTON PIÑAS, PROVINCIA DE EL ORO	Adjudicado - Registro de Contratos	\$22,000.00	11/12/2023 18:00	EL ORO	PIÑAS
727	<a href="#">CDC-GADPRSD-B-2023-002</a>	GOBIERNO DESCENTRALIZADO RURAL DE SEVILLA DON BOSCO	ACTUALIZACIÓN DEL PLAN DE DESARROLLO Y ORDENAMIENTO TERRITORIAL DE LA PARROQUIA SEVILLA DON BOSCO DEL CANTÓN MORONA, PROVINCIA DE MORONA SANTIAGO	Ejecución de Contrato	\$44,984.84	19/12/2023 14:00	MORONA SANTIAGO	MORONA
728	<a href="#">CDC-GADPR-SR-2023-001</a>	GOBIERNO DESCENTRALIZADO RURAL DE SAN ROQUE	ACTUALIZACION DEL PLAN DE DESARROLLO Y ORDENAMIENTO TERRITORIAL DE LA PARROQUIA SAN ROQUE, CANTON PIÑAS, PROVINCIA DE EL ORO	Adjudicado - Registro de Contratos	\$18,000.00	14/12/2023 18:00	EL ORO	PIÑAS
729	<a href="#">CDC-GADPR-TAN-2023-00001</a>	GOBIERNO DESCENTRALIZADO RURAL DE TANICUCHI	Actualización Plan de Desarrollo y Ordenamiento Territorial del Gobierno Autónomo Descentralizado Parroquial Rural de Tanicuchi	Desierta	\$17,857.14	7/12/2023 18:00	COTOPAXI	LATACUNGA
730	<a href="#">CDC-GADPR-TAN-2023-00002</a>	GOBIERNO DESCENTRALIZADO RURAL DE TANICUCHI	Actualización del Plan de Desarrollo y Ordenamiento Territorial del Gobierno Autónomo Descentralizado Parroquial Rural de Tanicuchi	Ejecución de Contrato	\$17,857.14	15/12/2023 12:00	COTOPAXI	LATACUNGA
731	<a href="#">CDC-RICAURTE-2023-01</a>	GOBIERNO DESCENTRALIZADO RURAL DE RICAURTE	"ACTUALIZACIÓN DEL PLAN DE DESARROLLO Y ORDENAMIENTO TERRITORIAL DE LA PARROQUIA RICAURTE, CANTÓN CUENCA, PROVINCIA DEL AZUAY"	Esperar Acuerdo	\$39,978.92	28/12/2023 17:00	AZUAY	CUENCA
732	<a href="#">LCC-GADMC-L-2023-004</a>	GOBIERNO DESCENTRALIZADO MUNICIPAL DEL CANTON LATACUNGA	CONTRATAR CONSULTORÍA PARA LA ACTUALIZACIÓN DEL PLAN DE DESARROLLO Y ORDENAMIENTO TERRITORIAL Y DEL COMPONENTE URBANÍSTICO DEL PUGS DEL CANTÓN LATACUNGA	Desierta	\$120,000.00	27/11/2023 13:00	COTOPAXI	LATACUNGA

## **ANEXO 2: PROYECTO JIPIJAPA BARRIO COMPACTO SUSTENTABLE**

*Trabajo del curso Formulación de proyectos Urbanos dirigido por la Arq. PhD. Carla Hermida*

# BARRIO JIPIJAPA

Barrio Compacto Sustentable



Doris Andrade Fausto Segovia Alex Yépez

# CONTENIDO

- 01 ● Información obtenida de la zona (fuentes secundarias)
- 02 ● Información obtenida en campo (fuentes primarias)
- 03 ● Propuesta de red de espacios públicos y sitios/proyectos de oportunidad de vivienda
- 04 ● Secciones viales (antes y después)
- 05 ● Propuesta a nivel de idea de un espacio de ocio y recreación
- 06 ● Diseño a nivel de idea de aprovechamiento y planta tipo de uno de los proyectos de vivienda colectiva
- 07 ● Diseño a nivel de idea de volumetría (relación con preexistencias) de uno de los proyectos de vivienda colectiva
- 08 ● Estrategias para la complejidad urbana
- 09 ● Herramientas de gestión del suelo
- 10 ● Comparación de indicadores (antes/después)

La exposición oral de la presentación se encuentra en: <https://youtu.be/46f9aPtVlj0>

# 01 Información obtenida de la zona (fuentes secundarias)

## Generalidades



- Medio físico**
- El área de estudio cuenta con una superficie de 29,60 has. y se encuentra a una altitud de 2.797 msnm.
  - El viento predominante en el sector proviene del noreste
  - Fachadas principales de viviendas están orientadas hacia el E y el O
- Equipamientos**
- Estación Metro Jijupapa / Coral Supermercados / Parque calle Isla Tortuga / Plaza de Toros Quito / I.T. S. Central Técnico / etc.
- Normativa**
- Zonificación: B304-50 / A606-50(PB) / A608-50(PB)
- Paisaje Urbano**
- La Jijupapa está caracterizada por este proceso de transformación, pequeños negocios y empresas que dan al sector el carácter de vivienda-comercio en las calles principales. Cuenta con equipamientos de educación, salud y de transporte.

## Indicadores



# 02 Información obtenida en campo (fuentes primarias)

## Observación directa no participante



OBSERVADO    INTERPRETADO    HIPÓTESIS    LO QUE SIENTE EL OBSERVADOR

### 01 Intersección Av. Amazonas y Av. Tomás de Berlanga

ESPACIO PÚBLICO	Equipamiento urbano y accesibilidad	Equipamiento adecuado	Reciente intervención	Confort, seguridad
	Parada del metro	No entra en funcionamiento	Parada del metro	Molestia, incomodidad
	Falta de lugares de sombra	Ausencia de árboles	Árboles retirados	Agobio, confusión
PEATÓN	Tráfico vehicular denso	Dos ejes viales	Congestión	Tensión, sensación de alerta
	Dinámica comercial del sector	Variedad de negocios	Factibilidad	Curiosidad, atracción

### 02 Parque Isla Tortuga

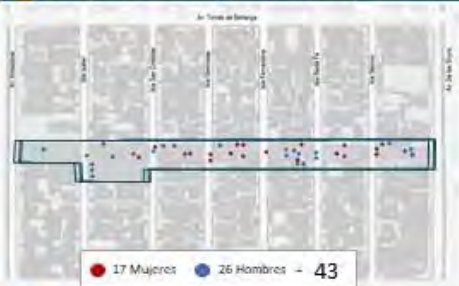
ESPACIO PÚBLICO	Áreas deportivas	Una cancha	No requieren canchas	Vacío
	Área de máquinas para hacer ejercicio	Máquinas subutilizadas	Adultos mayores	Desolado
	Áreas de descanso	Hay bancas	Falta espacio de sombra	Paz, tranquilidad
PEATÓN	Personas de paso	Atraviesan el parque	Cortar camino	Desolado
	Personas del sector	Personas mayores y mascotas	Es el área verde que cuenta el barrio	Poca actividad

## Conteo - Mapeo - Rastreo - Fotografía

Muestra tomada en lapso de 30 minutos



### 01 Parque "Isla Tortuga": Conteo - Mapeo



### 02 Super Coral: Conteo - Mapeo



### 01 Parque "Isla Tortuga": Rastreo



### 02 Supermercado Coral: Rastreo



### 01 Parque "Isla Tortuga": Fotografía



### 02 Supermercado Coral: Fotografía



## Entrevistas

[https://youtu.be/0a\\_LV3Ft\\_E](https://youtu.be/0a_LV3Ft_E)



Habitantes del barrio



Jóvenes usuarios



Comerciante



Líderes barriales

## Evaluación emitida por el entrevistado

Entrevistado	01	02	03	04	Promedio porcentual
Seguridad	4	4	2	3	65%
Espacio Público	2	4	2	2	50%
Movilidad	5	5	3	3	80%

Se consideró una escala del 1 al 5; siendo 1 el menor valor y 5 el mayor valor asignado. El promedio porcentual muestra el grado de satisfacción del entrevistado en relación al tema.

## Palabras clave (que se repiten en la entrevista)

Seguridad      Accesibilidad universal  
 Organización Barrial  
 Promoción de cultura      Mantenimiento      Drogas  
 BOULEVARD  
 Metro de Quito      Arboledación

# 03 Propuesta de red de espacios públicos y sitios / proyectos de oportunidad de vivienda

**1.294 personas**

Habitan en el sector \*

16% 0-14 años

65% 15-64 años

19% +65 años\*

**154.000 personas**

transitan por el sector \*\*

**500 viviendas**

en el barrio\*

**15.000 vehículos**

transitan por el sector \*\*

\* INEC 2010

\*\* Datos de la Policía Nacional recolectados por Camiel Salcedo - Líder comunitario



Sintaxis espacial -  
CONECTIVIDAD



actual



propuesta  
**200% DE  
CONECTIVIDAD**



PEDCATCH: Esta herramienta permite identificar la distancia que recorre el peatón desde la estación de metro hasta 1 km de distancia o 15 minutos de tiempo (velocidad promedio de 4 km/h)

SINTAXIS ESPACIAL: Permite evaluar y comparar diferentes escenarios de diseño, identificar patrones de movimiento y uso del espacio, y evaluar cómo los cambios en la configuración espacial pueden afectar el rendimiento y la calidad del espacio construido.

# 04 Secciones viales

ESTADO ACTUAL

01 Av. de los Shyris

**Clasificación de la vía:**  
Colectora tipo A  
**Ancho de la vía:** 30m  
**Número de carriles:** 3 (3m)  
**Ancho de acera:** 3 m  
**Ancho de parterre:** 4,4 m


**Porcentaje de Uso:**  
24,28% para peatones,  
60% para automotores  
15,72% parterre (100% permeable)



02 Calle Isla Floreana

**Clasificación de la vía:**  
Colectora tipo B  
**Ancho de la vía:** 20m  
**Número de carriles:** 4 (3m)  
**Ancho de acera:** 4 m

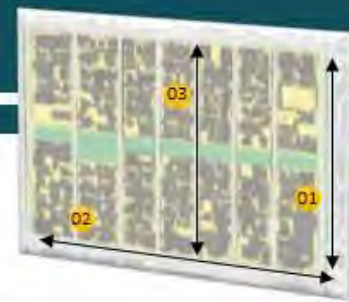
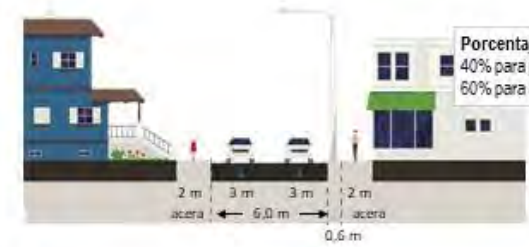
**Porcentaje de Uso:**  
22% para peatones,  
78% para automotores



03 Calle Isla Fernandina

**Clasificación de la vía:**  
Local tipo E  
**Ancho de la vía:** 10m  
**Número de carriles:** 2 (3m)  
**Ancho de acera:** 2 m

**Porcentaje de Uso:**  
40% para peatones,  
60% para automotores



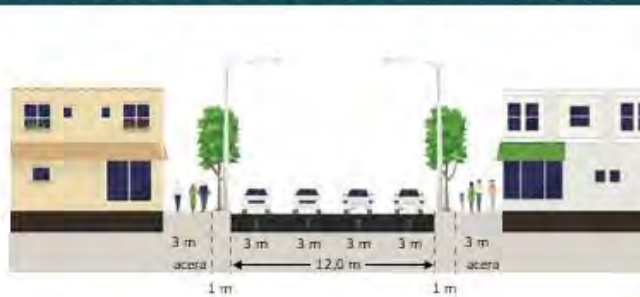
**PROPUESTA:** Reactivar, repotenciar y articular el espacio público que responde al modelo urbano sustentable. Articular la red de espacio público e incentivar la movilidad no motorizada mediante la generación de "Corredores de revitalización" con función de circulación.

Hecho con **Streetmix**

PROPUESTA



**Porcentaje de Uso:**  
24,28% para peatones  
15,71% área permeable y vegetación (parterre)  
15% transporte no motorizado  
45% para automotores



**Porcentaje de Uso:**  
40% para peatones  
30% área permeable y vegetación  
30% para automotores



**Porcentaje de Uso:**  
40% para peatones  
30% área permeable y vegetación  
30% para automotores



# 06 Diseño a nivel de idea de aprovechamiento y planta tipo de uno de los proyectos de vivienda colectiva



- Vivienda pública de alquiler
- Comercio sectorial
- Recreación activa (parque de bolsillo)

ESPACIOS DE OPORTUNIDAD	AREA
01 Vivienda pública de alquiler	2500.00 m <sup>2</sup>
02 Comercio sectorial	1126.78 m <sup>2</sup>
03 Comercio sectorial	1730.81 m <sup>2</sup>
04 Comercio sectorial	1217.41 m <sup>2</sup>
05 Recreación activa	620.01 m <sup>2</sup>
06 Recreación activa	519.50 m <sup>2</sup>
07 Recreación activa	575.30 m <sup>2</sup>

Propuesta de vivienda pública de alquiler siguiendo los parámetros sugeridos para la conformación de Barrios Compactos Sustentables (BACS)

- **Zona Residencial**
  - Acceso a luz natural
  - Circulación cruzada de aire
  - Altura mínima 2.2 m
  - Ancho mínimo de una habitación: 1,80 m
  - Profundidad mínima de la habitación: 2,70 m

- **Zona Terciaria**
  - Acceso desde la calle o espacios públicos
  - Iluminación desde una fachada
  - Locales en planta baja con profundidad máxima de 12 m.

- **Vacío**
  - Patio Colectivo: Espacio exterior de aglomeración al interior del conjunto.



Distribución tipo departamento 2 habitaciones



Distribución tipo Suite 1 habitación

Arriba: Elaborado por el equipo de trabajo

# 07 Diseño a nivel de idea de volumetría (relación con preexistencias) de uno de los proyectos de vivienda colectiva



Av. Shyris Av. Amazonas Ex Terminal Trolebus Motransa

## ESTADO ACTUAL ESPACIO DE OPORTUNIDAD

- Localización: Av. Amazonas e Isla Tortuga.
- Superficie Disponible: 2500 m<sup>2</sup>
- Frente: 35 m hacia Av. Amazonas, 71m calle Isla Tortuga
- USO DE SUELO: Múltiple
- CLASIFICACIÓN: Urbano
- SUBCLASIFICACIÓN: Consolidado medio
- TRATAMIENTO: Sostenimiento
- ZONIFICACIÓN: A606-50(PB)
- OCUPACIÓN: Aislada
- PISOS: 6
- ALTURA MÁXIMA: 24m
- LOTE MÍNIMO: 600m
- COS PLANTA BAJA: 50




Preexistencia

## CONJUNTO HABITACIONAL ISLA TORTUGA

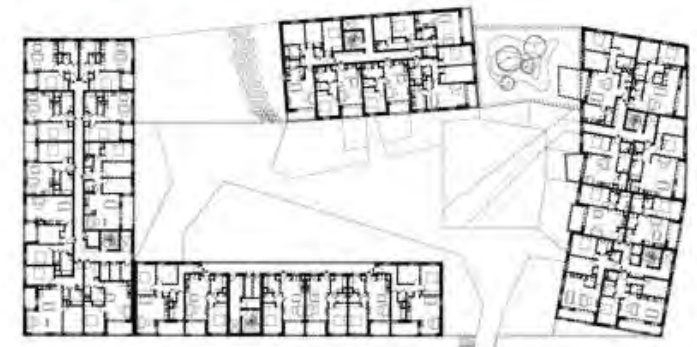
- Propuesta de proyecto de vivienda colectiva destinado para diferentes tipos de familia.
- Implantación estratégica, cerca de equipamientos y medios de transporte
- Altura de hasta 4 pisos. Tres bloques de edificaciones.
- Planta baja con patio interior y proyección de uso de comercios para interacción con el sector. Generación de potenciales espacios intermedios.
- Modulación interna de unidades habitacionales es flexible para adaptabilidad de uso en función de sus ocupantes y actividades.
- Propuesta de cambio de frente hacia la calle Isla Tortuga para generar mayor interacción con el barrio y relación con su complejidad urbana



Fotomontaje propuesta de vivienda colectiva



Propuesta de implantación general



Propuesta de planta tipo, modulaciones internas yespacios intermedios.



Av. Shyris

Av. Amazonas Ex Terminal Trolebusansana

## FASE I: Barrio Compacto Sustentable BACS Jipijapa

- 01 Centro de transferencia modal (Subsuelo)
- 02 Parques de bolsillo
- 03 Comercio y talleres sectoriales
- 04 Calles para peatones
- 05 Centro comunitario
- 06 Vivienda pública de alquiler

## \* FASE II: Unidad de Actuación Urbanística UAE La "Y"

- 07 Continuación del boulevard "Isla Tortuga"
- 08 Vivienda colectiva (Actual concesionaria Motransa)
- 09 Parque Urbano la "Y" (Ex Estación de Trolebus)
- 10 Coliseo de la ciudad (Ex Plaza de toros)
- Estación de metro Jipijapa

La Fase II no es parte del barrio seleccionado

## FASE I: Barrio Compacto Sustentable BACS Jipijapa

### 01 Centro de transferencia modal (Subsuelo)



- APP/ Se concede la operación por un tiempo determinado a cambio de la construcción y mantenimiento del espacio público en el boulevard "Isla Tortuga"
- Estacionamiento para 800 vehículos
- Se generan facilidades viales a las personas que vienen en auto desde los valles por la Av. Granados y cuentan con un identificador de uso del estacionamiento

### 03 Comercio y talleres sectoriales



- Se gestionan recursos con organismos multilaterales de preferencia créditos no reembolsables destinados a mitigar el cambio climático
- Se gestionan recursos para crear un programa de mejoramiento de vivienda promoviendo la transformación de las plantas bajas que dan hacia el boulevard "Isla Tortuga"

### 05 Centro comunitario



- En el área de mayor dimensión se crea un centro comunitario con facilidades para actividades lúdicas y sitios de encuentro
- La gestión de actividades está a cargo de los moradores del barrio

### 02 Parques de bolsillo



- El municipio expropia los terrenos no construidos en el barrio y los destina a la construcción de parques de bolsillo
- El uso de éstos parques está destinado a juegos para niños del vecindario

### 04 Calle para peatones



- Se gestionan recursos con organismos multilaterales de preferencia créditos no reembolsables destinados a mitigar el cambio climático
- Estos recursos se destinan a la regeneración vial del barrio; ampliando aceras, generando pisos permeables e incrementando árboles nativos de la ciudad

### 06 Vivienda pública de alquiler




- En el suelo vacante que colinda con el boulevard "Isla Tortuga".
- Se promueve la construcción de vivienda pública de alquiler a fin de contar con una planta baja comercial, departamentos para personas de la tercera edad y familias cortas.
- Se procura la mixtificación de usos

Imagen Elaborada por el equipo de trabajo - Del: Imágenes de referencia tomadas de internet



Av. Amazonas

Av. Shyris



● Estación de metro Jipijapa

## Instrumentos para regular el mercado de suelo

### 01 al 08 Anuncio de proyecto

PROYECTO:  
Boulevard "Isla Tortuga"  
Fase I: Barrio Compacto Sustentable

Art. 66.- Anuncio del proyecto.- El anuncio del proyecto es el instrumento que permite fijar el avalúo de los inmuebles dentro de la zona de influencia de obras públicas, el valor de la fecha del anuncio público de las respectivas obras, a fin de evitar el pago de un sobreprecio en caso de expropiaciones inmediatas o futuras. (LOOTUGS)

### 08 Derecho de superficie

SUB PROYECTO:  
Centro de transferencia modal  
(800 Estacionamientos en subsuelo)

Art. 69.- Derecho de superficie.- El derecho de superficie se refiere a la facultad que el Estado transfiere a favor de un tercero para edificar en suelo de su propiedad, conforme con lo establecido en el planeamiento urbanístico, incluidas las cargas que le son propias, mediante la suscripción de un contrato que será elevado a escritura pública, decididamente registrada. (LOOTUGS)

## Instrumentos para regular el mercado de suelo

### 01 05 06 07 Enajenación de predios afectados

SUB PROYECTO:  
Vivienda pública de alquiler y Parques de bolsillo  
Complejidad urbana

Art. 68.- Enajenación de predios afectados.- El que enajene terrenos o predios afectados por el plan de desarrollo y ordenamiento territorial deberá hacer constar esta circunstancia en el correspondiente título de enajenación, así como los compromisos que hubiere adquirido con la municipalidad o distrito metropolitano. (LOOTUGS)

## Instrumentos para intervenir la morfología

### 02 03 04 Integración inmobiliaria

SUB PROYECTO:  
Unidades Vecinales para talleres y comercios  
Planta baja activa

Art. 56.- Integración inmobiliaria.- La integración inmobiliaria permite una nueva configuración física y espacial de un área con la finalidad de reordenar el suelo para el cumplimiento del planeamiento urbanístico, por iniciativa pública o privada. Se podrá llevar a cabo mediante un plan parcial y las unidades de actuación urbanística, que establecerán las directrices para el reparto de las cargas y los beneficios. (LOOTUGS)

## Instrumentos de financiamiento del desarrollo urbano

### 01 al 08 Concesión onerosa de derechos

SUB PROYECTO:  
Recuperación de la plusvalía generada por el proyecto

Art. 72.- Concesión onerosa de derechos.- Los Gobiernos Autónomos Descentralizados municipales o metropolitanos para garantizar la participación de la sociedad en los beneficios económicos producidos por la planificación urbanística y el desarrollo urbano en general, utilizarán la concesión onerosa de derechos por la transformación de suelo rural a suelo rural de expansión urbana o suelo urbano, la modificación de usos del suelo, o la autorización de un mayor aprovechamiento del suelo. (LOOTUGS)

# 10 Comparación de indicadores (antes/después)

## Indicadores

ANTES

DESPUÉS

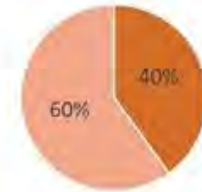
ANTES

DESPUÉS



Reparto del viario público peatonal

Reparto del viario público peatonal



■ Viaje Público vehicular ■ Viaje público peatonal

■ Viaje Público vehicular ■ Viaje público peatonal

ANTES

DESPUÉS

Relación entre Actividad y Residencia 54,13

Relación entre actividad y residencia



Relación entre actividad y residencia



Relación entre actividad y Residencia 64,1