

PONTIFICIA UNIVERSIDAD CATÓLICA DEL ECUADOR  
FACULTAD DE CIENCIAS HUMANAS  
ESCUELA DE SOCIOLOGÍA

DISERTACIÓN PREVIA A LA OBTENCIÓN DEL TÍTULO DE SOCIÓLOGO CON  
MENCION EN DESARROLLO Y RELACIONES INTERNACIONALES

MIGRACIÓN RESIDENCIAL EN EL VALLE DE VILCABAMBA Y SU IMPACTO  
SOCIO ESPACIAL

DIANA CRISTINA SAMANIEGO OJEDA  
GABRIEL IGNACIO LASPINA TAPIA

DIRECTOR: NELSON REASCOS

QUITO, 2015

PARA GRADOS ACADÉMICOS DE LICENCIADOS (TERCER NIVEL)

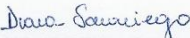
PONTIFICIA UNIVERSIDAD CATÓLICA DEL ECUADOR

DECLARACIÓN y AUTORIZACIÓN

Yo, **DIANA CRISTINA SAMANIEGO OJEDA**, C.I. 110337769-1 coautor del trabajo de graduación intitulado: **"Migración residencial en el valle de Vilcabamba y su impacto socio espacial"**, previa a la obtención del grado académico de **SOCIOLOGÍA CON MENCIÓN EN RELACIONES INTERNACIONALES** en la Facultad de **Ciencias Humanas**:

- 1.- Declaro tener pleno conocimiento de la obligación que tiene la Pontificia Universidad Católica del Ecuador, de conformidad con el artículo 144 de la Ley Orgánica de Educación Superior, de entregar a la SENESCYT en formato digital una copia del referido trabajo de graduación para que sea integrado al Sistema Nacional de Información de la Educación Superior del Ecuador para su difusión pública respetando los derechos de autor.
- 2.- Autorizo a la Pontificia Universidad Católica del Ecuador a difundir a través de sitio web de la Biblioteca de la PUCE el referido trabajo de graduación, respetando las políticas de propiedad intelectual de Universidad.

Quito, 16 de OCTUBRE del 2015

  
DIANA CRISTINA SAMANIEGO OJEDA  
C.I. 110337769-1

PARA GRADOS ACADÉMICOS DE LICENCIADOS (TERCER NIVEL)

PONTIFICIA UNIVERSIDAD CATÓLICA DEL ECUADOR

DECLARACIÓN y AUTORIZACIÓN

Yo, **GABRIEL IGNACIO LASPINA TAPIA**, C.I. 1722257662 coautor del trabajo de graduación intitulado: **"Migración residencial en el valle de Vilcabamba y su impacto socio espacial"**, previa a la obtención del grado académico de **SOCIOLOGÍA CON MENCIÓN EN DESARROLLO** en la Facultad de **Ciencias Humanas**:

1.- Declaro tener pleno conocimiento de la obligación que tiene la Pontificia Universidad Católica del Ecuador, de conformidad con el artículo 144 de la Ley Orgánica de Educación Superior, de entregar a la SENESCYT en formato digital una copia del referido trabajo de graduación para que sea integrado al Sistema Nacional de Información de la Educación Superior del Ecuador para su difusión pública respetando los derechos de autor.

2.- Autorizo a la Pontificia Universidad Católica del Ecuador a difundir a través de sitio web de la Biblioteca de la PUCE el referido trabajo de graduación, respetando las políticas de propiedad intelectual de Universidad.

Quito, 16 de OCTUBRE del 2015



GABRIEL IGNACIO LASPINA TAPIA  
C.I. 172225766-2

## Tabla de contenido

RESUMEN.....	6
INTRODUCCIÓN .....	7
<b>1. Migración internacional .....</b>	<b>13</b>
<b>1.1 Teoría de la migración internacional.....</b>	<b>17</b>
<i>1.1.1 Las redes migratorias .....</i>	<i>19</i>
<i>1.1.2 Migración residencial.....</i>	<i>21</i>
<b>1.2 Políticas migratorias: el Estado y Organizaciones Internacionales como mediadores de la migración.....</b>	<b>26</b>
<b>1.3 Efectos de la migración internacional en el país receptor .....</b>	<b>28</b>
<b>2. La nueva ruralidad: transformaciones del territorio.....</b>	<b>31</b>
<b>2.1 La nueva ruralidad.....</b>	<b>31</b>
<b>2.2 Nueva ruralidad en América Latina.....</b>	<b>41</b>
<b>2.3 Segregación socio espacial .....</b>	<b>45</b>
<b>3. Ecuador y la movilización: Políticas migratorias.....</b>	<b>50</b>
<b>3.1 Tendencias de las políticas migratorias en el Ecuador. ....</b>	<b>51</b>
<i>3.1.1 Constitución 1998.....</i>	<i>51</i>
<i>3.1.2 Constitución 2008: Ciudadanía Universal .....</i>	<i>52</i>
<b>3.2 Tendencias de la migración en Ecuador.....</b>	<b>57</b>
<i>3.2.2 Tendencias de la entrada de extranjeros en el Ecuador .....</i>	<i>59</i>
<b>4. Estudio de caso: migración residencial y su impacto socio espacial en el Valle de Vilcabamba.....</b>	<b>64</b>
<b>4.1 Valle de Vilcabamba .....</b>	<b>64</b>
<i>4.1.1 Aspectos generales.....</i>	<i>64</i>
<i>4.1.2 Organización y acceso a servicios básicos.....</i>	<i>65</i>
<i>4.1.3 La agricultura: actividad económica principal .....</i>	<i>66</i>
<i>4.1.4 Historia de Vilcabamba.....</i>	<i>66</i>
<i>4.1.5 Investigaciones .....</i>	<i>67</i>
<i>4.1.6 Hidrología -Agua de Vilcabamba .....</i>	<i>68</i>
<i>4.1.7 Forma de vida de los habitantes de Vilcabamba .....</i>	<i>69</i>
<i>4.1.8 Atractivos Turísticos .....</i>	<i>70</i>
<b>4.2 Migración residencial en el valle de Vilcabamba .....</b>	<b>71</b>
<b>4.2.1 Tendencias de la migración en Vilcabamba.....</b>	<b>71</b>
<i>4.2.1.1 Migración residencial en Vilcabamba .....</i>	<i>75</i>
<b>4.3 Impacto de la migración residencial en la comunidad.....</b>	<b>82</b>

4.3.1	<i>Impacto socio espacial</i> .....	82
5.	<b>Conclusiones</b> .....	92
	ANEXO 1 .....	99
	Bibliografía .....	110

## Índice de gráficos y tablas

Gráfico No. 1	Entrada de extranjeros al Ecuador.....	59
Gráfico No. 2	Entrada de extranjeros por motivo de viaje de turismo.....	60
Gráfico No. 3	Entrada de extranjeros por motivo de viaje de negocios.....	60
Gráfico No. 4	Entrada de extranjeros por motivo de viaje de eventos.....	61
Gráfico No. 5	Entrada de extranjeros por motivo de viaje de estudios.....	62
Gráfico No. 6	Entrada de extranjeros por motivo de viaje de otros.....	62
Gráfico No. 7	Población en Vilcabamba censo 1990.....	72
Gráfico No. 8	Población en Vilcabamba censo 2001.....	73
Gráfico No. 9	Población en Vilcabamba censo 2010.....	74
Gráfico No. 10	Lugar de origen de extranjeros en Vilcabamba Censo 1990.....	75
Gráfico No. 11	Lugar de origen de extranjeros en Vilcabamba Censo 2001.....	76
Gráfico No. 12	Lugar de origen de extranjeros en Vilcabamba Censo 2010.....	76
Gráfico No. 13	Rango de edad de extranjeros en Vilcabamba Censo 1990.....	77
Gráfico No. 14	Rango de edad de extranjeros en Vilcabamba Censo 2001.....	78
Gráfico No. 15	Rango de edad de extranjeros en Vilcabamba Censo 2010.....	78
Gráfico No.16	Variación del valor del suelo en Vilcabamba 1999 – 2014.....	87
Gráfico No.17	Hospedaje en Vilcabamba.....	88
Gráfico No. 18	Restaurantes en Vilcabamba .....	89
Tabla No. 1	Migración en Vilcabamba vs Teoría de la Migración residencial.....	80
Tabla No. 2	Ocupación de la población de Vilcabamba 1990 .....	83
Tabla No. 3	Ocupación de la población de Vilcabamba 2001 .....	85
Tabla No. 4	Ocupación de la población de Vilcabamba 2010 .....	86

## RESUMEN

El siguiente trabajo es una disertación teórica aplicada. Presenta el estudio de los impactos que genera la migración residencial en la parroquia de Vilcabamba, con la finalidad de reconocer las transformaciones socio espaciales que se han generado en los últimos años. Para ello, se utilizó enfoques teóricos desde una vertiente de la migración internacional como de la sociología rural, las cuales nos ayudaron en la fundamentación del hecho; se sustentó en un marco legal sobre migración en el Ecuador, datos estadísticos de los tres últimos Censos, reseñas históricas y entrevistas que permiten identificar las variantes que se han dado en el modo de vida del valle.

Como resultado, se pudo observar un evidente cambio en las tradiciones y formas de vida de los habitantes de Vilcabamba, producto del encuentro de turistas y migrantes con la población local, lo cual ha generado una disputa entre estos dos grupos por los espacios y las actividades que se realizan en éstos, de igual manera los cambios en el valle están dados por la importación de nuevas cotidianidades y costumbres por parte de los extranjeros. Además, se observó que el uso tradicional del espacio, antes dedicado mayoritariamente a la agricultura, ahora está destinado para otros usos, según las necesidades e intereses de los nuevos pobladores, a las cuales los habitantes locales han debido acoplarse para sobrevivir.

## INTRODUCCIÓN

A lo largo de la historia, se conoce sobre la constante movilidad humana y desplazamiento de poblaciones enteras a otros lugares. El origen de este fenómeno migratorio tiene diferentes vertientes que se han ido modificando conforme al desarrollo social, económico, político, tecnológico e industrial de la humanidad.

Los primeros procesos de expansión de la humanidad datan de épocas prehistóricas; se puede decir que se dan de una manera natural y por una necesidad de sobrevivencia; más adelante, ya implantado el sedentarismo, la necesidad de comercializar e intercambiar productos, formó parte fundamental para el movimiento entre territorios.

Con las grandes metrópolis instauradas, las pequeñas urbes tienden a trasladarse hacia ellas por las distintas oportunidades que ofrecen, sobre todo para maximizar sus ingresos.

En la actualidad, en un mundo cada vez más globalizado, los desplazamientos se han convertido en una obligación casi inherente para todos nosotros. Las juntas de trabajo fuera de la matriz, la accesibilidad a la información a través de eficientes sistemas de comunicación masivos, el encuentro de familiares, los viajes de turismo frente a la gran oferta de pasajes, la oportunidad de estudiar becado fuera del país, entre otros, nos mueven a trasladarnos a cosmografías diferentes. La globalización no solo se la ha tomado como un proceso económico, sino que se la visualiza también desde un ámbito político, social y cultural.

El desarrollo tecnológico-industrial y la globalización, que han transformado el modo de vida, también han generado nuevas formas y motivos para migrar, los cuales surgen de una distinta percepción del mundo, es visto como algo mucho más accesible y cercano. Las distancias ya no parecen tan lejanas, el idioma y demás características han dejado de ser un impedimento tan marcado como en el pasado; por el contrario, el uso de las tecnologías y los medios de comunicación permiten a los migrantes desplazarse, conservar su estilo de vida y costumbres e inclusive relacionarse con los suyos, por más distantes que se encuentren, por lo que no se ven obligados a insertarse en los lugares receptores necesariamente, puesto que sus lazos pueden ser únicamente utilitarios.

La aparición de nuevos medios de transporte y comunicación, gracias al desarrollo tecnológico, hizo que la relación entre los migrantes con su lugar de origen u otros lugares

sea cada vez más fácil y rápido. El cruce de fronteras ya no comprende necesariamente largas horas de viaje y gracias a la gran oferta de pasajes, resulta más asequible acceder a ellos que en el pasado.

En distintas épocas, se han formado diásporas, comunidades de migrantes en lugares distintos en los que nacieron; no obstante, mantienen vínculos con su lugar de origen. Las nuevas tecnologías y medios de comunicación, han dado lugar a un vínculo constante entre los que están y los que no. Las redes sociales se utilizan a diario para favorecer la comunicación en una forma más rápida y eficiente; la distancia ya no es un impedimento para que la conexión fluya; diluyendo barreras físicas y culturales entre personas de lugares de origen y destino; facilita procesos de adaptación, disminución de riesgos, traslado hacia otros sitios con mejores fuentes de trabajo.

Al mismo tiempo se ha dado lugar al apareamiento de nuevas actividades productivas en beneficio de las comunidades de origen y destino, como los cybers cafés, negocios de venta de celulares; se ha hecho posible conservar los lazos afectivos y el envío de remesas, que a más de favorecer al ingreso económico familiar, se han creado otra fuentes de trabajo tanto en el país receptor como en el de origen, con la apertura de empresas de envío de dinero.

La globalización ha transformado e impactado en todas las dimensiones de la vida humana; de ahí que el estudio de sus efectos es multidimensional, por eso la complejidad para conceptualizarla de forma general desde todas sus perspectivas.

Vilcabamba es uno de los tantos espacios que se están viendo transformados por la llegada de migrantes, quienes han logrado establecerse en la zona e importar sus costumbres, estilo de vida e inclusive su idioma; por esta razón surge el interés para entender como la globalización genera transformaciones en las dinámicas socio espaciales de localidades tradicionales pequeñas, como es el caso de este valle rural, al sur del Ecuador.

Vilcabamba está ubicado al sur oeste de la ciudad de Loja, provincia de Loja; cuenta con características geográficas y climáticas específicas, las cuales sumadas a un estilo de vida distinto al de las ciudades, han sido factores que han influido para que un grupo representativo de sus habitantes vivan más allá del promedio, por lo que se ha convertido en un atractivo científico, turístico y en los últimos años residencial para gente de todo el mundo.

Vilcabamba prácticamente se ha mantenido aislada por falta de vías de acceso hasta hace medio siglo; razón por la cual sus pobladores conservaban sus prácticas tradicionales casi intactas, al igual que su gastronomía y sobre todo la agricultura como medio básico de subsistencia.

Varios investigadores han concluido que: el agua, además del estilo de vida, es uno de los factores para que se de este fenómeno de la longevidad; sin embargo esto ha empezado a transformarse con la llegada de extranjeros y migrantes urbanos, quienes han traído con ellos nuevas prácticas y dinámicas socio espaciales.

El valle actualmente se ha transformado en un lugar turístico reconocido a nivel internacional. El turismo está enfocado a los extranjeros, quienes vienen de paso o para quedarse, sin embargo están transformando las dinámicas diarias de los pobladores. Los longevos, quienes atrajeron a turistas y científicos en un inicio, hoy en día se han visto desplazados por el apareamiento de nuevos negocios y oferta de servicios, los cuales muchas veces imitan dinámicas urbanas, por lo que las prácticas del lugar tienden a entrar en disputa con las nuevas y generar conflictos entre sus pobladores.

Es así que, la presente investigación plantea conocer qué impacto ha generado la migración residencial en el país y específicamente en el valle de Vilcabamba y cómo este fenómeno global afecta a la cotidianidad del medio rural, generando en estas localidades dinámicas híbridas, resultado de la convivencia dentro del mismo territorio de lo rural y lo urbano.

Se abordó el tema desde dos perspectivas o enfoques de la sociología por su complejidad: Relaciones Internacionales y Desarrollo.

Las teorías de la mención en Relaciones Internacionales, permiten entender cómo funcionan las dinámicas globales, entre éstas la migración, los distintos tipos de migraciones que existen y cómo han sido incentivadas por acontecimientos globales cuanto locales.

La aplicabilidad de las relaciones internacionales es fundamental en los estudios de los actuales fenómenos sociales, pues responde a los enlaces de un mundo interdependiente. El siguiente estudio, trata sobre uno de los fenómenos más implícitos en las relaciones internacionales contemporáneas: la migración. Pero, ¿Qué actores están involucrados en

la migración? ¿Qué ámbitos abarca? ¿Qué nivel de política implica? De estas preguntas, también se responde la complejidad que abarca las relaciones internacionales hoy en día.

Por un lado, los Estados han sido vistos como los actores de las relaciones internacionales; sin embargo, se han puesto de manifiesto otros actores no estatales como: movimientos sociales, corporaciones multinacionales o simples ciudadanos, que en muchos casos forman redes internacionales. Es decir, existe un gran número de actores que interactúan en el escenario mundial, ya sean éstos entre Estado-Estado, Estado-Actor no estatal, Actor no estatal – Actor no estatal, y cada uno de ellos provoca un impacto representativo en toda esfera de la vida humana.

En cuanto a los ámbitos que abarca las relaciones internacionales y por tanto la migración, no solo involucra lo político como se lo estudiaba tradicionalmente, sino que y cada vez con mayor evidencia, es multidimensional; responde y afecta a las diversas dimensiones ya sean éstas políticas, económicas o sociales.

Por otro lado, los Estados, como uno de los actores de las relaciones internacionales, crea marcos políticos que favorecen o limitan en cierta medida las interacciones humanas; su alcance compromete tanto la política exterior como local. La importancia del estudio de la política con las que cuenta cada país, recae en que no existe una institución o legislación central que regule a todos los actores que implica las relaciones internacionales; por tanto, la política doméstica y exterior que aplica cada país está entre los factores que condiciona a las interacciones internacionales.

Este estudio, toma una dimensión social de las relaciones internacionales en la implicación de la migración en el ámbito socio espacial de lugar de acogida.

En cuanto a las teorías de la migración en Desarrollo, se abordó específicamente desde la nueva ruralidad. Dichas teorías, permiten analizar qué transformaciones se han dado por la llegada de extranjeros a un territorio rural con dinámicas sociales ya establecidas, cómo han cambiado las dinámicas de este territorio, qué sucede con las dinámicas tradicionales, o si existe o no integración entre los dos grupos que habitan en un mismo territorio.

El objetivo de la investigación es conocer cómo la migración residencial, un fenómeno que se ha intensificado en los últimos años, ha generado transformaciones en esta localidad; en otras palabras, cómo la globalización genera que los aspectos identitarios-tradicionales se vean modificados o masificados frente a prácticas globales.

Para esto, se utilizó como referencia información existente en los Censos de Población y Vivienda de 1990, 2001 y 2010; de los cuales se obtuvo la población que habitaba en la parroquia según su lugar de origen; ya sean locales, migrantes nacionales o extranjeros, con el fin de evidenciar como estos porcentajes han variado en este periodo de tiempo.

Otra variable que se consideró es el de la ocupación; es decir qué empleos han aumentado y cuáles han disminuido; así mismo cuáles responden a dinámicas tradicionales y cuáles han surgido por la demanda de las necesidades de los nuevos actores.

De forma complementaria, se realizaron entrevistas directas a los pobladores locales, con el fin de conocer su percepción respecto a los extranjeros y los cambios que están ocurriendo, así mismo se entrevistó a extranjeros residentes, para indagar las razones que les motivaron a migrar al valle y cuál es su percepción de las tradiciones y el modo de vida local. Esto con el fin de ver qué tan integrados se encuentran estos dos grupos, por ende cual ha sido el impacto socio espacial que genera la migración residencial en el valle de Vilcabamba y cómo se han adaptado sus pobladores a estos cambios, se han visto o no desplazados.

El presente trabajo de investigación está dividido en cinco capítulos. En el primero se trata el tema de la migración en general, su tipología y las distintas teorías que se han usado para comprender este fenómeno. Más adelante se hace hincapié en la migración residencial, que factores han incentivado al incremento de este tipo de migración. Se analiza un caso específico en el que se evidencia los efectos que generan los migrantes residenciales en la localidad. Por último, se trata sobre los organismos reguladores de la migración, ya sean de alcance nacional o internacional y que papel han jugado estos en los flujos migratorios.

En el segundo capítulo, se hace una revisión de cómo están cambiando los territorios rurales en América Latina en los últimos años, que o quienes han ocasionado estos cambios y cuales han sido sus efectos en las localidades. Para esto, se hace uso de los distintos enfoques teóricos y prácticos de la sociología rural, los cuales toman en cuenta los nuevos actores emergentes en este medio, la disputa entre lo moderno y lo tradicional, entre otros. Se hace énfasis en como la globalización facilita las interacciones y las conexiones entre los distintos espacios facilitando la movilidad humana, lo cual genera efectos en los lugares receptores.

El tercer capítulo, contiene una recopilación de las normas y leyes que buscan regular la migración en el Ecuador en distintos años. Con esto se busca ver cómo el cambio de políticas públicas juega o no un papel importante en el aumento o disminución de los flujos migratorios. De igual manera, se muestra un historial de las tendencias migratorias en el país a partir de 1990, para evidenciar cómo se han modificado los flujos migratorios, los principales países de origen de éstos y los motivos que los han llevado venir al país.

En el cuarto capítulo, se trata el estudio de caso sobre migración residencial en la Parroquia de Vilcabamba. Se ha incluido como antecedentes una reseña histórica del valle, sus tradiciones y su modo de vida para poder explicar y contrastar con los cambios que están ocurriendo en la actualidad por la llegada de extranjeros, fenómeno que se ha ido extendiendo en los últimos años dejando impactos en diferentes ámbitos, siendo el más notorio el de la transformación socio-espacial.

Finalmente, en las conclusiones se presentan los resultados de la investigación, se evidencian los cambios que se han dado en la parroquia, las distintas estrategias que han desarrollado los actores de este medio para adaptarse a los cambios emergentes y la constante lucha que se gesta por el territorio y la afirmación de identidades.

# CAPÍTULO I

## 1. Migración internacional

A pesar de que la movilidad humana no es un aspecto nuevo en el ámbito social, esto entendiéndose en el desarrollo de la humanidad, en nuestros días se evidencia una aceleración en su dinámica. La migración internacional es entendida desde dos conceptos: emigración e inmigración. La primera referida a la salida de un individuo desde un país a otro, y la segunda como la llegada de un individuo a un país, desde otro país.

Esta movilidad de las personas que entran y salen de las fronteras, tiene diferentes causas que las provocan y están destinadas a objetivos diversos, ya sean éstos, a una mejor estabilidad económica, salud, refugio, negocios, un nuevo estilo de vida, entre otros; por lo que se lo puede denominar multicausal. Son causantes de impactos económicos, sociales y políticos en el lugar de llegada y en el sistema. Así, entendemos que migración “es un proceso que afecta todas las dimensiones de la existencia social, que desarrolla una compleja dinámica propia” (Guzmán, 2012, pág. 38) por lo que es necesario estudiarla adecuadamente.

La globalización ha cumplido un papel importante en la dinámica de la migración, pues en nuestros días es posible que el desplazarnos de un lugar a otro sea más fácil y frecuente que en el pasado; traspasar fronteras ya no es un asunto de privilegios, se puede llegar a decir que nos encontramos en una mundialización de las migraciones al evidenciar el incremento significativo de países involucrados en estos desplazamientos. (Arango, 2007)

La influencia que la globalización ejerce en los actuales flujos de movilidad humana se puede estudiar desde: la globalización económica, las variaciones en la tecnología y las comunicaciones; los ámbitos culturales y los sistemas políticos. (Pérez Ruales, 2008)

Desde la mirada de la globalización económica, la causa de la migración recae en la búsqueda de mejorar la situación económica. En el ámbito internacional, los migrantes han favorecido a los países del Norte en su desarrollo gracias a la mano de obra barata,

mientras que también favorecen a su país de origen al salir de su situación de pobreza extrema. Los países desarrollados son vistos como atractivos para salir de su situación inconforme en la que viven, por lo que deciden migrar hacia ellos.

“Para disminuir el fenómeno migratorio es necesario generar mayor desarrollo en los países de origen de las migraciones” (Pérez Ruales, 2008, pág. 279)

Las variaciones en la tecnología y las comunicaciones han dado lugar a la creación y fortalecimiento de redes transnacionales, gracias a las innovaciones tanto de medios de comunicación como de transporte.

Por otro lado, la globalización en el ámbito cultural genera cambios en la forma en que nos movilizamos así como en las dinámicas sociales. La globalización pretende homogenizarnos, pero a la vez revalorizar los elementos culturales propios.

Por último, las barreras migratorias es otro factor que afecta a las migraciones, sobre todo con la estigmatización de los migrantes que se crea a partir de eventos como los de terrorismo que alertan a los países de salvaguardar su seguridad nacional.

Así pues, a pesar de las facilidades que contamos hoy en día para movernos de un lugar a otro, nos encontramos con límites u obstáculos referidos en su mayoría a lo legal, pues los Estados han optado por la implementación de requisitos para la entrada a su país a través de políticas restrictivas y mecanismos administrativos.

*La supresión de barreras y la liberalización de flujos que son consustanciales a la globalización no se han extendido a las migraciones internacionales... En efecto, se trata de una globalización erizada de fronteras y de barreras, una mundialización que se ha producido a pesar de éstas y no gracias a su eliminación; y con los costes y las implicaciones derivados de la necesidad de superar tales obstáculos... (Arango, 2007, pág. 3)*

Marta Torres, investigadora social, nos habla de la maleabilidad de las migraciones en cuanto es un denominador común a los procesos de la globalización, pues por un lado son tan flexibles que sus fronteras son invisibles ante el intercambio de divisas, bienes e información pero son tan rígidas en cuanto a la movilidad de las personas. (2012)

Ahora bien, para Stephen Castles y Mark Miller, existen cuatro tendencias caracterizadoras de las pautas migratorias contemporáneas, éstas son: a) aceleración: aumento de las migraciones; b) diversificación: varios tipos de migrantes; c) globalización: migración como un carácter global; y d) feminización: más mujeres migrantes. (Giddens, 2007)

Por lo general, la migración se la ha estudiado desde un desplazamiento Sur-Norte; es decir, desde países con bajos o medianos ingresos, a países con altos ingresos, dejando a un lado a los demás tipos de movilidad humanas: Norte-Norte, Sur-Sur y Norte-Sur. Según datos del Informe sobre las Migraciones en el Mundo 2013 de la OIM, de la Encuesta Gallup, las migraciones que se dan de Sur a Norte representan solo el 40% del total de ellas. El tipo de desplazamiento que se enfoca esta investigación es la de Norte-Sur, que a pesar de que representa el 5% de las migraciones, su tendencia es de crecimiento.<sup>1</sup>

Para entender la migración, existen patrones a tomar en cuenta, según la OIM, entre ellos:

- Tipos de movimientos: permanentes o temporales;
- Situación de los migrantes: regular o irregular;
- Protección de los derechos: grado en que están protegidos los derechos de los migrantes;
- Planificación: carácter planificado o improvisado de las corrientes migratorias;
- Escala: un reducido porcentaje de una población que se desplaza durante un periodo de tiempo prolongado, o un desplazamiento masivo durante un periodo de tiempo breve;
- Antecedentes socioeconómicos: género, edad y estado civil. (Organización Internacional para las Migraciones , 2013)

Existe una variada gama de definiciones de las distintos tipos de migraciones, lo que dificulta definir en una tipología legítimamente aceptada. Según la OIM, existe un

---

<sup>1</sup> Estos datos pueden variar dependiendo del que enfoque de "norte" o "sur" que se utilice.

número reducido de términos aceptados universalmente en el campo de la administración de la migración.

Categorizar al fenómeno de la migración depende del enfoque del que se lo estudie, así pues, se lo puede entender desde un punto legal, geográfico, sociológico, demográfico, político o hasta multidisciplinario.

Según la distancia, las migraciones pueden ser internas o internacionales. Esta última, referida al cruce de una frontera internacional a otra/s, que al hacerlo el individuo cambia su status legal, mientras que la primera es un desplazamiento de un lugar geográfico a otro dentro de los límites de un país.

Contrario a lo que generalmente se estipula, una migración interna puede comprender distancias enormes y una población marcadamente diferente, mientras que en una migración internacional las distancias pueden ser cortas y una población culturalmente similar.

Desde una tipología social y cultural, se puede definir por las características del migrante como: su lugar de origen, religión, género, edad, tradiciones, entre otros.

Así mismo, la migración también puede ser categorizada por las razones que la impulsan, ya sean motivos económicos, de estudio, laborales, residenciales, políticas, demográficas, legales, científicos.

Igualmente, se puede identificar al grupo de migrantes que permanecen de manera constante en el lugar de acogida o los que se mantienen en constante flujo con el país de origen.

Para comprender mejor las migraciones internacionales, es preciso exponer algunas de las teorías y enfoques que la abordan, pues sería imposible resumirla a una *gran teoría*, ya que los migrantes internacionales “son uno de los flujos más potentes y problemáticos entre éstos, porque al contrario de las mercancías y otros intercambios de objetos inanimados, se componen de personas que pueden por su presencia alterar el propio carácter de las sociedades receptoras”. (Portes, 2004, pág. 5)

## 1.1 Teoría de la migración internacional

Como ya se ha mencionado, es imposible abarcar el tema de la migración internacional en una sola teoría, por lo que a continuación se expondrá una breve explicación de algunas de las más importantes teorías y enfoques que engloban este tema para que de esta manera podamos entender la complejidad que acarrea.

Por un lado, tenemos el enfoque de Ravenstein, conocido mejor como la teoría de **push and pull**, que hace referencia a los factores de expulsión y de atracción en los países de origen y de recepción respectivamente. Entre los factores que empujan a migrar están: las hambrunas, las guerras, inestabilidad política o crisis económicas; en cambio, entre los factores que atraen a un lugar se pueden mencionar: mejores condiciones de vida, baja densidad poblacional o fuentes laborales. Es importante reconocer este enfoque ya que Ravenstein fue el pionero en poner de manifiesto la teoría de la migración a través de argumentos teóricos y enfoque práctico. (Gómez J. A., 2010)

Por otro lado, la **economía neoclásica** hace referencia a que “el origen de la migración internacional es de carácter económico y han de buscarse sus causas en la diferencia salarial entre países, viéndose reflejados en el nivel de ingresos como también en las disparidades de bienestar social” (Gómez J. A., 2010, pág. 92). Es decir, la migración internacional tiene como causa las disparidades económicas entre los países ricos y países pobres, lo que hace que estos últimos decidan migrar hacia los primeros, en busca de maximizar sus ingresos-beneficios. Alrededor de esta teoría giran algunos enfoques que cabe mencionar: la teoría del desarrollo económico, la decisión individual, la estrategia familiar, la nueva economía de la migración de manos de obra y el enfoque de la convergencia.

En cambio, la teoría del mercado de **mano de obra** dual explica que la causa de la migración internacional estriba por la demanda de mano de obra permanente por parte de los países desarrollados, ya que los trabajadores de estas sociedades no aceptan las malas condiciones laborales ofreciéndoles estos puestos a los extranjeros, y que provoca una segmentación de los mercados de trabajo. (Gómez J. A., 2010).

Ahora bien, según la teoría de el **sistema mundial**, “migration is a natural outgrowth of disruptions and dislocations that inevitably occur in the process of capitalist development”. (Massey, y otros, 1993, pág. 445). Reconoce la generación de desequilibrios por la expansión y penetración del capitalismo en los países periféricos, pues lo que buscan los países inversores es aprovecharse de las materias primas, manos de obra y utilidades de aquellos países menos desarrollados. (Gómez J. A., 2010) Así, las migraciones internacionales se dan a causa de los desequilibrios generados por las economías más desarrollados dentro de los países menos desarrollados (Arango, 2007).

Dentro del enfoque de los sistemas, se afirma que los sistemas migratorios están caracterizados por las asociaciones de países receptores con regiones de origen de manera relativamente estable, las cuales “se ven reforzadas por conexiones y vínculos de distinta naturaleza: estos vínculos y sus asociaciones múltiples, constituyen el contexto más adecuado para el estudio de la migración”. (Gómez J. A., 2010)

En la teoría de las **redes de migración** se hace alusión a que las migraciones pueden darse gracias a una red que hace que las personas creen vínculos para que su movilidad entre las fronteras sea más fácil. Estas redes migratorias pueden definirse como “conjuntos de relaciones interpersonales que vinculan a los inmigrantes, a emigrantes retornados o a candidatos a la emigración con parientes, amigos o compatriotas, ya sea en el país de origen o en el de destino.” (Arango, 2003, pág. 19)

La teoría **Institucional** establece el surgimiento de instituciones privadas, así como también de organizaciones voluntarias que ofrecen ayuda a la gran cantidad de personas que intentan entrar a los países ricos por las limitantes que estos países receptores imponen, facilitan su proceso migratorio. (Guzmán, 2012)

En cambio, la **causación acumulativa** manifiesta que la migración se mantiene a sí misma y desarrolla su propia dinámica, lo que posibilita movimientos adicionales pues el acto de migrar “modifica la realidad de tal forma que induce a desplazamientos subsiguientes por medio de una serie de procesos socioeconómicos como la expansión de redes”. (Gómez J. A., 2010, pág. 97)

Además, tenemos la teoría del **transnacionalismo** el cual expone el movimiento migratorio permanente entre el país de recepción y de origen, “permitiéndole a los migrantes sostener una presencia en ambas sociedades y ambas culturas y explotar las oportunidades económicas y políticas creadas por tales vidas duales”. (Portes, 2004, págs. 9, 10)

Con esta exposición general de algunos enfoques y teorías que estudian a la migración internacional, se intenta dejar claro que este fenómeno es de carácter multidimensional y estudiarlo en toda su complejidad desde uno de ellos es inútil, por lo que limitar su estudio es necesario e imperativo.

### ***1.1.1 Las redes migratorias***

El desarrollo de esta investigación se sustentará en la Teoría de las **Redes Migratorias**, la cual nos es necesaria para explicar de mejor manera el presente trabajo, por lo que se profundizará en el tema.

Empezamos con la teoría del Capital Social ya que las redes sociales forman parte de él (Massey, y otros, 1993), y para tener una revisión teórica se presenta las propuestas de Coleman, Bourdieu y Putnam, principales exponentes de esta teoría.

A comienzos de los años 70, Pierre Bourdieu comienza a estudiar el capital social, considerándolo como “el agregado de los recursos reales o potenciales que se vinculan con la posesión de una red duradera de relaciones más o menos institucionalizadas de conocimiento o reconocimiento mutuo” (citado por Arriagada, 2003, pág. 562), es decir, que este capital social dado en un actor, depende directamente del tamaño de la red de conexiones que movilice, como también en cuanto a su relación con el volumen del capital económico, cultural y simbólico que posean los demás agentes dentro de esta estructura. Entonces, estos lazos de conexión, favorecen al actor en el sentido que le brinda un mecanismo para obtener beneficios (Vargas Forero, 2002); por lo tanto dan lugar a la diferenciación social y reproducción de clases sociales.

Por otra parte, para James Coleman el capital social equivale a los recursos que los actores tienen dentro de la estructura para poder actuar con mayor facilidad y así conseguir sus

intereses; es decir, que lo ve de manera funcional a través de cómo estos recursos pueden ser útiles para los actores. Las formas de capital social que Coleman identifica son: las obligaciones y las expectativas, el empleo de amigos o conocidos como canales de información, las normas sociales, las relaciones de autoridad y las organizaciones (Vargas Forero, 2002).

En cambio, la visión de Robert Putnam, se diferencia con las de Coleman y Bourdieu ya que toma al individuo como actor y la sociedad como lo unidad de su observación, además introduce la noción de capital social en su investigación centrándose en los factores que hacen posible dar resultados *democráticos* a una sociedad (Urteaga, 2013). De esta manera entiende al capital social como “las características de la organización social, tales como las redes, las normas y la confianza, que facilitan la coordinación y la cooperación para el beneficio mutuo” (Urteaga, 2013, pág. 45). Es decir, que el capital social permite que la organización social sea tomada en cuenta por organismos internacionales, medios de comunicación, élites políticas, o internautas, considerándolo como un *instrumento movilizable para la acción pública* (Urteaga, 2013).

Ahora bien, destacando que el capital social incluye redes sociales, se puede definir a estas últimas como “un conjunto de actores entre los que se establece una serie de vínculos. Pueden estar constituidas por un número más o menos amplio de actores y una o más clases de relaciones entre pares de elementos” (García Muñiz & Ramos Carvajal, 2003). Las redes sociales hacen más fácil las interacciones de los individuos al hacer uso del conjunto de recursos socio-culturales que han conformado, creando de esta manera un *activo* de capital. (Bianchi Díaz, Trelles, & Fittipaldi, 2010)

Al vincular la red social con la migración internacional, se la puede entender que ésta proporciona un lazo entre los actores, facilitando la movilidad hacia el destino del migrante. “Migrant networks are sets of interpersonal ties that connect migrants, former migrants, and nonmigrants in origin and destination areas through ties of kinship, friendship, and shared community origin”. (Massey, y otros, 1993, pág. 448). Es decir que las redes sociales permiten un mecanismo de integración entre los migrantes.

Formar una red migratoria puede ser de muchísima ayuda para los migrantes, pues de esta forma les es posible que el proceso de movilización sea más realizable que en casos de

no contar con estos vínculos sociales. Cuando los actores involucrados en la red migratoria interactúan, pueden obtener beneficios como conseguir información, conseguir residencia y trabajo en el lugar de destino o tener cualquier tipo de ayuda al momento de migrar, es decir que esta red migratoria hace que la migración se realice de forma segura y coste-efectiva. “They increase the likelihood of international movement because they lower the costs and risks of movement and increase the expected net returns to migration.” (Massey, y otros, 1993, pág. 448)

Esta red migratoria permite una continuidad de la movilidad humana (Bianchi Díaz, Trelles, & Fittipaldi, 2010), pues se produce un auto mantenimiento; ya que la migración misma produce más migración, haciendo que la migración se perpetúe, así “las redes ayudan a sostener y transformar la inmigración cuando la causa original de un movimiento desaparece” (Castles, 2004, pág. 40).

Estas redes migratorias generan espacios sociales transnacionales y una vez que los migrantes se asientan en el lugar de destino, forman comunidades nuevas, trayendo con ella nuevas formas culturales y diversidad social (Castles, 2004), generando impactos en todos los sectores de la localidad de llegada. Es aquí, donde nuestro estudio se centrará.

Al formar una nueva comunidad migratoria generan una recomposición cultural, pues al entrar en contacto con la comunidad local entran en confrontación alterando así la cotidianidad de lugar receptor, evidenciándolos en la alteración de las costumbres, formas de organización, gastronomía, entre otros aspectos.

### ***1.1.2 Migración residencial***

La búsqueda de una mejor calidad de vida ha dado lugar al desplazamiento de las personas, sobre todo en los adultos mayores, generando lo que se ha llegado a llamar *migración residencial*, es decir que su motivo gira en torno al ocio, salud, más no en términos laborales o productivos.

Huete y Matecón utilizan la definición migración residencial, para referirse a la expresión en inglés *lifestyle migration* sin variar de modo alguno su sentido original, por lo que se podría definir que:

“La migración residencial...describe un movimiento de población hacia determinados entornos por los servicios y recursos que allí se perciben, más que por las oportunidades económicas que ofrecen (Green, 2001; Haas, 2002; Rasker y Hansen, 2000). Tales «servicios y recursos» se encuentran en lugares caracterizados por poseer abundantes atractivos naturales (líneas de costa, ríos, lagos, montañas, bosques, cañones), climas benignos, o instalaciones dedicadas al ocio (navegación, esquí o golf) (Marcoullier et al., 2002)”. (Gurran, 2011, pág. 105)

Para identificar a quienes se los puede denominar como migrante residencial, Huete y Mantecón, lo comparan con los turistas residenciales y para una mejor comprensión realizan un cuadro en el que sintetizan las características de un turista y un migrante residencial, con el fin de identificar la naturaleza de estas formas de movilidad:

Criterio	Turismo	Migraciones	Referencias básicas
Motivaciones	Libertad de elección. Consumo.	Razones económicas. Producción.	King, 2002; Williams y Hall, 2000; Dehoorne, 2002.
Temporalidad	Eventualidad.	Permanencia.	Vera, 1990.
	Regreso a casa. No hay registro (empadronamiento). Cambio de la residencia eventual.	Regreso al origen. Trámites legales y empadronamiento. Cambio del entorno cotidiano.	Williams, King y Warnes, 1997.
	Menor tendencia a la propiedad de la vivienda.	Mayor tendencia a la propiedad de la vivienda.	King, Warnes y Williams, 2000
Actividades y estilos de vida	Consumo de servicios turísticos.	Patrones de consumo similares a los autóctonos.	Betty y Cahill, 1998; Rodríguez, 2004.
Formas de relación social	No hay integración ni asimilación de costumbres.	Se espera la integración y una cierta asimilación de las costumbres.	Jaakson, 1986.
	Autopercepción como turistas.	Autopercepción como no turistas.	Gustafson, 2002a; Duval, 2004.
	No hay compromiso ni sentido de pertenencia.	Se espera cierto compromiso y sentido de pertenencia.	O'Reilly, 1995; Gustafson, 2002a; Müller, 2002; Aronsson, 2004; Duval, 2004.
	Mantenimiento del «espacio de vida» habitual.	Ruptura con el «espacio de vida» habitual.	Thumerelle, 1986.

Fuente y elaboración: Huete & Mantecón. En: Los límites entre el turismo y la migración residencial. Una tipología. 2010.

Por lo que concluyen que la expresión *inmigrante*, se lo llama a quien ha cambiado su lugar de residencia, ya sea temporal o definitiva y el contexto en el que lleva a cabo su cotidianidad; por lo tanto, aquellos son ciudadanos, ya que están empadronados aun

cuando no sean propietarios de la vivienda; mientras que el concepto *turista* lo reservan para quienes están de paso por un lugar, quedándose en una vivienda secundaria o en otro régimen para pasar sus vacaciones y que tienen entre sus motivos regresar a su lugar de origen. Sin embargo, no hay duda que los motivos que atraen tanto a los migrantes como a los turistas residenciales a un lugar determinado son los mismos: “un clima beneficioso para la salud, una buena combinación del entorno natural y social y un precio asequible” (2010, pág. 797).

Por otro lado, Rodríguez distingue los tipos de *movilidad espacial*, entre turismo, migración y cambio de residencia, los cuales “vienen definidos por unos rasgos generales y específicos y condicionados por las motivaciones de los individuos” (2004, pág. 233), de ahí el problema en su definición. Sin embargo, se han hecho varios esfuerzos para tratar de identificar a los turistas y migrantes; así, se ha considerado a la propiedad de la vivienda y la duración de la estancia en el lugar de destino como los criterios para poder definirlos (2004).

Además, se ha tomado como referencia a los organismos internacionales para poder distinguir entre el turismo y la migración. Por un lado, según la Organización Internacional para las Migraciones (OIM), principal organismo en esta área, se entiende como migración “el movimiento de una persona o grupo de personas de una unidad geográfica hacia otra a través de una frontera administrativa o política con la intención de establecerse de manera indefinida o temporal en un lugar distinto a su lugar de origen”. Por otro lado, según la Organización Mundial del Turismo (OMT), se entiende al turismo como “toda actividad de individuos que viajan y permanece en lugares fuera de su ámbito de residencia por motivos de ocio, negocios u otros propósitos por más de 24 horas, pero menos de 1 año”.

De esta manera, se puede identificar que el periodo de permanencia es el factor general que diferencia al migrante del turista. Sin embargo, las motivaciones de los individuos también cumplen un papel fundamental para la distinción entre ellos. En nuestro caso, el individuo, el migrante residencial, tiene entre sus motivaciones mejorar su calidad de vida, por lo que opta en el establecimiento a largo plazo en el lugar de destino y a su empadronamiento, y no necesariamente son dueños de una propiedad.

### *1.1.2.1 El caso de España*

En los últimos años, ha surgido la migración residencial como un nuevo flujo migratorio de los países noreuropeos, en especial de Alemania y Gran Bretaña, hacia el mediterráneo. Uno de los puntos clave de esta movilidad, es que dentro de la Unión Europea sus ciudadanos, se benefician de facilidades legales que se les brinda para movilizarse a través de sus fronteras y para conseguir adquisiciones inmobiliarias (Huete & Mantecón, 2013).

Este tipo de migración, que se desarrolla en el marco de la búsqueda de una mejor calidad de vida, más no para mejorar su situación económica, se da principalmente en lugares donde su desarrollo económico es estable y poseen un alto índice de bienestar subjetivo. Así pues, estos desplazamientos se dan hacia lugares que cuentan con una buena combinación del entorno natural y social, en donde pueden desenvolverse de una mejor manera de acuerdo a sus necesidades. (Huete & Mantecón, 2013)

Aunque, algunos han interpretado a este flujo migratorio como un intento informal de integración europea, también admiten la presencia de algunos problemas que dificultan dicha integración. Entre los problemas más significativos que España debe afrontar está: la cuestión sanitaria, las implicaciones políticas y la interacción restringida entre extranjeros y españoles. (Huete & Mantecón, 2013)

Con respecto a la cuestión sanitaria, es decir en materia de salud y servicio social, los gastos que representa la llegada de los inmigrantes residenciales son altos, por lo que las autoridades españolas no lo pueden asumir. A pesar de que los ministros de sanidad de los estados miembros de la UE aprobaron en 2010, una resolución para regular el ‘turismo sanitario’, en el que tanto el país de origen como el anfitrión comparten los costos del tratamiento médico del paciente, el problema reside en que van aumentando los pacientes como inmigrante no laborables, como son los jubilados y que junto a la falta de ayuda de un ser cercano o por desconocimiento de la lengua española no pueden relacionarse adecuadamente para recibir la ayuda necesaria que requieren y deciden regresar a su país de origen. (Huete & Mantecón, 2013)

Por otro lado, con relación a las implicaciones políticas, Huete & Mantecón (2013) hablan de una nueva realidad sociopolítica pues se evidencia un incremento de votantes

extranjeros, lo que afecta directamente a los resultados de las elecciones locales; además del surgimiento de grupos ecologistas contrarios a la especulación inmobiliaria, de organizaciones de voluntarios que hacen vigilancia nocturna, acción no habitual en España, entre otras prácticas. La materialización de la articulación sociopolítica se suele dar o a través de la formación de nuevos partidos políticos por parte de los extranjeros o en su integración con los partidos españoles. “Hay localidades en las que las asociaciones de europeos residentes se han organizado políticamente y ya en las elecciones municipales de 2007 ganaron varias concejalías que pasaron a ser ocupadas por ciudadanos de la UE no españoles.” (Huete & Mantecón, 2013, pág. 225)

Y por último, existe una restringida interacción entre los nativos y foráneos, consecuencias de varios factores como el desconocimiento del idioma o por un aspecto espacial, ya que los residentes extranjeros por lo general, se ubican en urbanizaciones alejadas de los espacios tradicionales. (Huete & Mantecón, 2013)

Ahora bien, una de las provincias españolas a destacar en este tema es Alicante, la cual en la primera década del presente siglo fue la provincia que más viviendas vendió a ciudadanos extranjeros y en la que cada vez más el número de residentes extranjeros supera a los españoles en los padrones municipales; uno de esos municipios es San Miguel de Salinas, en donde su evolución demográfica es significativa, pues en 1996 los residentes europeos no españoles representaban el 19,15% del total de su población y en 2010 aumentó considerablemente a 60,3%. (Huete & Mantecón, 2013)

De esta manera, podemos observar como este flujo migratorio de noreuropeos al sur de España crece y deja consigo efectos en diferentes áreas; al no tomar las medidas necesarias podrían representar un grave problema para la sociedad española o al menos no llegar a la integración europea que esperan.

## **1.2 Políticas migratorias: el Estado y Organizaciones Internacionales como mediadores de la migración.**

Se ha tomado medidas con el fin de llegar a una gobernanza migratoria. Las políticas migratorias pueden estar direccionadas tanto a la retención, como medida de evitar la salida del lugar de origen, como a la promoción y regulación de la movilidad, así como también a la recuperación e incorporación de los migrantes. Es por ello que las políticas migratorias son fundamentales para entender la dinámica de esta movilidad.

Al hacer una revisión histórica general sobre algunas políticas migratorias, se puede citar las políticas establecidas por España en el periodo de colonización en América; las cuales bajo una concepción mercantilista y étnico-religiosa, se les permitía migrar solo a españoles que probaran la “pureza” de su sangre; pero a partir del siglo XVII, se dio un giro de las políticas restrictivas a la promoción migratoria, esto frente a la necesidad de mano de obra y ocupación del espacio.

Ya en el siglo XIX, las políticas migratorias están bajo el mandato de los nuevos países independientes de Sudamérica que, aunque con otros actores sociales, cumplían con los mismos objetivos de conseguir mano de obra y ocupación espacial, lo que equivalió a una complementariedad de las políticas migratorias europeas, con las de las naciones latinoamericanas.

Para 1929, frente a la crisis económica internacional y sus efectos, los países de Sudamérica optan por una postura restrictiva en materia de migración, aquí también se llegó a una complementariedad con las políticas migratorias europeas ya que por su lado restringían la salida de los suyos.

Sin embargo, para la época de posguerra, las políticas migratorias de Sudamérica regresaron a la promoción de la movilidad, aunque esta vez selectiva, bajo el modelo ISI de la CEPAL; en este sentido, gracias a la demanda de mano de obra y a la necesidad de los países europeos del sur por su crisis socio laboral, se creó una vez más una complementariedad entre las dos partes, por lo que estas políticas se formaron bajo acuerdos bilaterales y ayuda de organismo internacionales.

Además, en los países sudamericanos se aplicaron líneas de regularización masiva, que posteriormente se la aplicó para las movilizaciones dentro de la región. Así mismo, se aplicaron políticas de retorno para aquellos exiliados a causa de los gobiernos autoritarios, como es el caso de Chile en el gobierno de Pinochet (Salazar Medina, 2009).

Los graves problemas socioeconómicos que los países sudamericanos pasaron por los años ochenta y noventa, tuvieron un impacto significativo en materia migratoria, incrementando los flujos migratorios entre y desde la región. Esto llevó a una atención primordial de las migraciones, dando lugar a una revalorización de la persona y a la preocupación sobre el respeto a los derechos humanos. “Esta toma de conciencia y revalorización de la migración ha incidido en forma muy especial en el avance de políticas bilaterales y multilaterales en las que los gobiernos sudamericanos se han ido involucrando” (Salazar Medina, 2009, pág. 27).

Ahora bien, se han hecho partícipes las organizaciones internacionales en el tema de la migración, sobre todo para atender los casos como el de ilegalidades o migración forzada. Entre ellas tenemos a la OIM, que a través de su Dialogo Internacional sobre las Migraciones (IDM, siglas en inglés), se encarga de propiciar deliberaciones sobre las políticas migratorias desde los diferentes campos de la migración a nivel global. Al ser este el principal foro de la OIM, está abierto tanto para los países miembros, entre ellos el Ecuador, como para los observadores, organizaciones internacionales y no gubernamentales, migrantes, medios de comunicación, académicos o miembros del sector privado. “El Diálogo Internacional sobre la Migración es el lugar idóneo para analizar cuestiones vigentes y de actualidad en materia de gobernanza migratoria y para intercambiar experiencias, perspectivas normativas y prácticas efectivas” (Organización Internacional para las Migraciones).

Otra de las muestras del tratamiento de las políticas migratorias, es el Simposio Internacional “Diálogo Norte-Sur: hacia una gobernabilidad migratoria”, celebrada en Quito en el 2008, al igual que el reciente “Diálogo de Alto Nivel sobre la Migración Internacional y Desarrollo: Conseguir que la migración funcione”, celebrada en octubre de 2013 por las Naciones Unidas, en el que se puede notar la importancia del tema de la migración a nivel global en la actualidad.

De esta manera, tanto los Estados, de forma independiente como por acuerdos bilaterales o multilaterales y los organismos internacionales, se han involucrado en el tratamiento de las migraciones para conseguir su gobernanza a través de políticas migratorias, teniendo en cuenta que este fenómeno involucra a toda la sociedad, por lo que su intervención es necesaria.

En muchas ocasiones, se plantean políticas migratorias de restricción, que intentan frenar posibles impactos negativos que generan la entrada de extranjeros; esto ocurre sobre todo en países del "norte" que evitan la entrada de países del "sur", a través de los requisitos de visados como una forma de asegurar una "buena" migración. Para entender cuáles son los efectos que la movilización en el país receptor puede provocar, se lo analizará en el siguiente apartado.

### **1.3 Efectos de la migración internacional en el país receptor**

Es importante mencionar sobre las causas de la migración a pesar de que el presente trabajo se centra en sus efectos, pues la relación causa-efecto es recíproca, como lo dice Durkheim "the effect can doubtless not exist without its cause; but the latter, in turn, needs its effect. It is from the cause that the effect draws its energy, but it also restores it to the cause" (Joly, 2000). Las causas de la migración se han expuesto anteriormente a través de las diferentes teorías y enfoques de los flujos migratorios, por lo que pasaremos directamente a hablar sobre sus efectos.

La literatura sobre migración internacional se ha comprometido principalmente en el estudio de las causas de la movilidad, empero se han hecho esfuerzos recientes sobre los efectos que tiene la migración tanto en el país de origen como en el receptor, los cuales pueden afectar a todos los sectores, ya sean económicos, sociales o culturales. Sin embargo, para una mejor comprensión con la presente investigación, nos centraremos en los efectos de la migración internacional en el país receptor.

La llegada de extranjeros a su lugar de destino y sus efectos, es uno de los temas que se ha llenado de prejuicios, argumentando que los foráneos son los causantes del desempleo,

de la violencia y delincuencia, del alza de los precios, bajos salarios y hasta disputas en cuanto a los servicios sociales, entre otros. (Gómez J. A., 2010)

Además, se ha dado una definición peyorativa a los migrantes: peligrosos, más aún, cuando nos referimos a aquellos inmigrantes ilegales a quienes también se los invisibiliza; pues por un lado la sociedad receptora no los reconoce y por otro ellos mismos pasan cuidadosamente inadvertidos por el miedo a ser descubiertos y sancionados; pese a que su presencia en algunos espacios es muy fuerte y que realizan trabajos en circunstancias poco adecuadas. (Torres Falcón , 2012)

Los migrantes son vistos como la *síntesis amenazadora de la sociedad*, por lo que tienen que ser vigilados y controlados, por ejemplo a través de las políticas migratorias. A los migrantes no solo se los estigmatiza sino también son invisibilizados y a pesar de que los estigmas que se les atribuye difieren en forma y alcance dependiendo del caso, está claro que en su mayoría son conclusiones ambiguas y generales, es por ello, la importancia y la necesidad de un estudio profundo sobre la presencia de los migrantes.

Como afirma Joly (2000), los migrantes no necesariamente vienen de estratos pobres desde su país de origen ni vienen a instalarse en trabajos poco reconocidos en el país de llegada, esta es otra de las afirmaciones generalmente que se tiene sobre los migrantes, en especial, cuando se trata de la llegada de migrantes provenientes de países en desarrollo hacia países desarrollados.

Para el estudio del impacto de los flujos migratorios es importante, una vez más, hacer un estudio del tema en profundidad y evitar generalizaciones. Por ejemplo, para el estudio sobre los salarios y desempleo, Gómez (2010) puntualiza que se debe tomar en cuenta algunos elementos como el grado de apertura de la economía, el grado de movilidad de la fuerza laboral nativa e inmigrante, la experiencia, la cualificación, entre otros, además de tomar consideraciones como si el trabajo del migrante es sustitutivo y complementario frente al nativo.

Pueden existir diferentes resultados de un mismo tema de análisis que responden, ya sea a la metodología que se utilice, las fuentes de valoración, el espacio geográfico o el periodo en el que se realiza dicho estudio. Así, por ejemplo, en los trabajos hechos sobre

el efecto fiscal de la inmigración en EE.UU. para “Simon (1989) y Moore (1998) el efecto es positivo para la población nativa; para Borjas (1990), Borjas y Hamilton (1996) y Weintraub (1984) el efecto es negativo para la población nativa, en Blau (1984) el efecto es neutro para la población nativa.” (Gómez J. A., 2010, pág. 87).

A pesar de que, en la mayoría de los textos se habla sobre los efectos negativos de la de las diversas formas culturales y la creación de nuevas formas de expresión.

Joly (2000) puntualiza que la interacción de los migrantes en el país de llegada no solo está condicionada por los parámetros de las causas de tal movimiento y de la sociedad de acogida, sino también de los elementos que traen consigo los migrantes como la cultura, sus relaciones sociales, la religión y los vínculos con la sociedad de origen. “One essential agent in shaping the effects of migration is the place that migrants make for themselves in the society of settlement” (Joly, 2000, pág. 33). De hecho, los migrantes pueden reconstituir una sociedad entera con sus propias instituciones, asociaciones, redes de parentesco, organizaciones religiosas, políticas, entre otros.

Refiriéndonos a la teoría del capital social, un factor importante en este punto son las redes migratorias, de las cuales los migrantes sacan el mayor provecho para crear comunidades transnacionales y poder desarrollarse de la mejor manera, permitiéndoles multiplicar económica y socialmente sus ventajas en el país de llegada.

Se debe considerar el papel que los migrantes, como actores sociales, cumplen en el país de acogida y los efectos que pueden provocar. Esta fuerza migratoria, que puede producir cambios o transformaciones en el campo económico, social y político del país receptor, debe ser estudiada de manera analítica teniendo en cuenta las características específicas de cada caso, para evitar generalizaciones.

Por ello, para nuestro estudio de caso, nos basaremos en la teoría de la nueva ruralidad, y nos centraremos en el rol que han tenido los migrantes como agentes de cambio particularmente en el campo social y espacial.

## CAPÍTULO II

### 2. La nueva ruralidad: transformaciones del territorio.

#### 2.1 La nueva ruralidad

La sociología rural, en su tarea de comprender la ruralidad, ha estado en constante proceso de entender las construcciones y deconstrucción del campo; pues el imaginario del campo se ha ido transformando con el tiempo. En la actualidad, la dicotomía entre lo urbano y lo rural pierde fuerza como realidad analítica, sin embargo el concepto de nueva ruralidad sigue siendo dicotómico, necesita de una urbanidad para existir, es así que si existe la nueva ruralidad también se debería hablar de una nueva urbanidad. Con esta corriente, se empiezan a generar nuevos esfuerzos por comprender las nuevas dinámicas que existen entre el campo y la ciudad, así como sus nuevos actores y los cambios que estos generan en el territorio.

Dentro de las miradas tradicionales, Carlos Max y Engels plantearon la idea de contradicción entre el campo y la ciudad que con el tiempo pensaron se eliminaría por la fuerza del capitalismo y la industrialización, lo cual llevaría al crecimiento de las ciudades y la reducción de los espacios rurales. Posteriormente Ferdinand Tönnies planteó algunas ideas retomadas de Durkheim de donde surgió el concepto de dicotomía campo-ciudad. Este concepto hacía referencia a espacios físicos distintos con distintas redes sociales. Carl Zimmerman, alrededor de los años treinta, plantea el concepto de continuum urbano-rural como un espacio donde se desarrollaban condiciones de reciprocidad entre el campo y la ciudad.

Recién a partir de los años sesenta, Ray Pahl, en sus estudios de la periferia de Londres, encuentra inadecuados a los conceptos de dicotomía y continuum urbano-rural. Más tarde, la sociología francesa propondría el concepto de convergente y divergente en el cual los espacios urbanos y lo rurales son vistos como complementarios, aunque no se niega el peso del uno sobre el otro. (Sanchez, 2005)

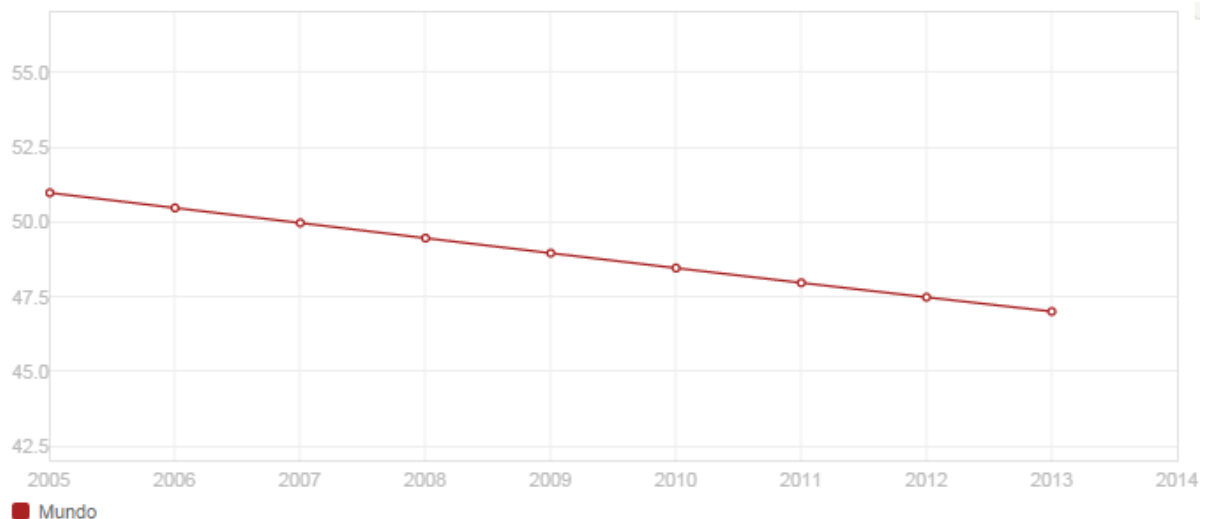
“Lo rural se construye socialmente y, como construcción social, está sujeto al cambio. Como consecuencia del cambio suelen experimentarse sucesivos procesos de construcción, deconstrucción o reconstrucción/reinvención de lo rural. El considerable grado de variabilidad de los ámbitos espacio-temporales en los que pueden experimentarse tales procesos, así como la diversidad de acciones y presiones colectivas que eventualmente pueden condicionar los resultados de los mismos, determina el carácter mutante y circunstancial de lo rural, cuya forma de análisis más adecuada es, por tanto, la que adopta perspectivas histórico-procesuales.” (Durán, 1998)

El medio rural debe ser entendido más allá del espacio físico, responde a las interacciones y transformaciones de los protagonistas de este medio, ya sean los actores tradicionales o nuevos. Un factor crucial para comprender los cambios en el medio rural es la articulación entre el campo y la ciudad como detonante del cambio (Méndez, 2005).

Es necesario entonces, establecer las particularidades entre el medio rural y urbano, para lo cual Marlon J. Méndez parte de la identificación de la especialización y la diferenciación de cada una de estos campos, teniendo en cuenta que las dos partes complementan un todo.

Según Méndez, desde el medioevo la mayor parte de la población era rural, vivía en el campo con la agricultura como principal medio de sustento. Las pequeñas ciudades que empezaron a surgir, tenían únicamente la función de ser un espacio para el comercio e intercambio de productos, así como para aspectos administrativos y religiosos. Bajo esta lógica demográfica, las incipientes industrias tuvieron que asentarse en el campo donde estaba gran parte de la mano de obra, posteriormente con el desarrollo de la tecnología se puede reemplazar parte de la mano de obra y trasladar la industria a las ciudades. Es así que en la actualidad, la mayor parte de la población es urbana.

Según los datos del Banco Mundial, para el año 2013, el 43% de la población mundial vivía en el campo, frente al 57% que era urbana. En el caso del Ecuador para el mismo año, el 37% vivía en el campo y el 63% en las ciudades. Es importante recalcar que en ambos casos, la tendencia es a que la población rural se reduzca como se observa en el gráfico. (Mundial, 2015)



Fuente: Banco Mundial  
 Elaboración: Banco Mundial

Méndez busca demostrar como ambos medios, urbano y rural, se especializaron en funciones distintas, mientras el medio rural permanecía exportando recursos primarios, las ciudades se especializaron en brindar servicios y producción secundaria, es decir, se da una diferenciación productiva.

Las poblaciones rurales en la actualidad, sobre todo las que están más cercanas a las ciudades, han dejado de ser una fuente importante de abastecimiento de productos primarios, es decir, la agricultura ha perdido su papel protagónico en las nuevas áreas conurbanas. La función de estos espacios es la de brindar a los habitantes urbanos un espacio donde puedan vivir alejados de la ciudad pero con las comodidades que contaban en esta. (Méndez, 2005)

Para comprender estos cambios que se están generando, la corriente de la nueva ruralidad busca superar el enfoque tradicional agrarista de los años cincuenta en adelante, aplicado sobre todo a los considerados países periféricos, donde la precarización laboral y la pobreza eran el común denominador del campo.

Las visiones tradicionales de lo rural tenían un sesgo peyorativo asentado en el discurso de hegemónico de la época, donde el campo era visto como lo atrasado y la ciudad como el progreso y el desarrollo. Bajo esta mirada, es que varios autores de la socióloga latinoamericana hacen un esfuerzo por definir y entender a ruralidad tradicional, con la intención de transformar esta realidad atravesados por la idea del progreso, el desarrollo

y la industrialización como la salida a los problemas del mundo rural, la pobreza y el atraso.

Dentro de esta línea, Gino Germani propuso la dicotomía entre lo moderno y lo tradicional para entender los procesos sociales en América Latina, estableciendo que los países latinoamericanos necesitan entrar en un proceso de transición hacia lo moderno, es decir, a la forma de vida urbano-industrial para superar la problemática que les acoge. Se atribuye dentro de esta perspectiva, como características propias de las sociedades modernas, la especialización, diversificación laboral y la movilidad social. (Germani, 1964)

También, surgieron teorías sobre la dependencia, donde se destacan los autores Cardoso y Faletto, quienes proponen su teoría en base a una idea dicotoma, donde se identifica al centro y a la periferia. Estos critican la idea de Germani sobre la modernización, pues establecen que las periferias cumplen un papel específico dentro del sistema mundo capitalista, por ende, no es conveniente para los países industrializados que todos alcancen la modernidad, si no que mantengan su modo de vida tradicional, el cual resulta funcional para los centros, quienes se abastecen de recursos primarios que se producen en la periferia.

“Frente a las simplificaciones teóricas en las que, con frecuencia, cayeron los macro modelos de cambio elaborados por los clásicos, en la Sociología contemporánea ha arraigado una propensión a estudiar el cambio a nivel micro-histórico. La tendencia dominante es centrarse en el análisis de transformaciones observables dentro de periodos específicos y limitados en el tiempo, lo que permite un mejor acotamiento de los procesos estudiados...” (Durán, 1998)

El nuevo enfoque de la ruralidad surge de una revalorización del campo, el cual ya no se considera como lo opuesto a lo moderno y lo urbano. Se propone superar la agricultura como factor central del análisis, si no, tomar en cuenta que el mundo rural engloba un modelo cultural distinto, el cual implica distintas maneras de apreciar la realidad, de saberes y cosmovisiones diferentes.

Así mismo, el sociólogo Grammont reitera que para entender los nuevos fenómenos del campo es necesario abandonar la idea tradicionalista de ruralidad asociada a una única actividad primaria como la agricultura, familias dispersas en un gran territorio, por lo general sin acceso a las comodidades y servicios de la ciudad y con una densidad poblacional baja. La ruralidad ya no es necesariamente agropecuaria, del mismo modo hay que reconsiderar los lazos ciudad- campo más allá de una mirada dicótoma, estos ahora son mucho más complejos y trascienden más allá de simplemente abastecer mano de obra para las industrias de la urbe.

Entonces, Grammont determina que desaparece la diferencia tan marcada de dos mundos distintos que convivían de una manera determinada en el pasado, ahora cada vez es más difícil separar al campo de la ciudad, teniendo en cuenta que las actividades y modos de vida pensados como característicos de cada uno de estos, está presente en el otro, como es el caso de la urbanización del campo o la agricultura urbana. A estos procesos el autor denomina hibridación. (2008)

“Puede decirse que esa nueva rusticidad ha sido el resultado de tres procesos muy interrelacionados. En primer lugar, por la manera en que ciertos grupos locales han captado las tendencias y enfrentado las metamorfosis externas (asociadas sin duda a la globalización) en las que sus sociedades se encontraban irremediabilmente inmersas. En segundo lugar, por la habilidad de los grupos locales para reelaborar y readecuar las trayectorias locales para insertarse, de algún modo, en las tendencias actuales de la economía y el trabajo. Finalmente, por cómo los grupos locales han logrado redefinir su espacialidad y rediseñar sus articulaciones espaciales. De esa manera, puede decirse que la nueva ruralidad ha sido el resultado de procesos locales intensos y complejos de búsqueda de alternativas económicas y de sistemas de trabajo que han podido mitigar la pérdida de actividades y empleos agropecuarios por parte de las localidades, su gente, su historia, sus recursos.” (Arias, 2005)

Surgen nuevos conceptos que permiten comprender la realidad del campo de una manera distinta a la tradicional, teniendo en cuenta la globalización, la diversificación laboral, la movilidad social entre otros factores que han obligado a los actores de este medio a desarrollar estrategias que les permitan adaptarse a estos cambios.

A continuación, se expone a que se refieren cada uno de estos conceptos y como permiten entender la realidad del campo de una manera distinta. Es importante mencionar que,

estos no deben ser entendidos como conceptos cerrados, más bien como una idea base que se adapta las distintas realidades de las diferentes regiones del campo.

Dentro del mundo, se han desarrollado varias estrategias que permiten a sus habitantes subsistir frente a la desigualdad y falta de recursos. Entre estas prácticas, está la denominada como trabajo total. Por lo general, los habitantes del campo no se dedican únicamente a una actividad, si no que abarquen distintas tareas, ya sean familiares, comunitarias, o externas, con el fin de garantizar el sustento de la familia. Las bajas ganancias que genera la agricultura, obliga a los campesinos a buscar otro tipo de trabajo, sea agrícola o no, con el fin de complementar los ingresos para la familia. Cabe recalcar que, tradicionalmente la diversidad de actividades que se realizaban en el campo estaba relacionada a la agricultura, la ganadería, actividades manuales y artesanales, aunque en los últimos años la oferta de empleos se ha diversificado, sobre todo en lugares donde la agricultura ha empezado a tecnificarse y la demanda de recursos y servicios se ha incrementado, esto demuestra la capacidad de adaptarse de los habitantes del medio rural.

La pluriactividad, entendida como la diversificación laboral, es un eje central para entender las transformaciones en el mundo rural. Permite comprender la subsistencia de la agricultura y ganadería, aunque ya no como eje central de la dinámica rural, frente a las diversas actividades que han surgido en el uso del suelo y otros recursos, debido a las influencias externas e internas.

Es importante mencionar que, la diversificación de actividades siempre ha estado presente en las familias campesinas. Lo que diferencia al concepto de pluriactividad es la inserción en el intercambio de tipo mercantil propio de la sociedad capitalista.

La pluriactividad es heterogénea, se le puede clasificar como pluriactividad agrícola y no agrícola dependiendo de las actividades a las que se dediquen los actores, esto está relacionado a las posibilidades que ofrezca el medio en el que se desenvuelvan.

Los diferentes procesos de cambio que están conformando la nueva ruralidad en América Latina, desde el desenvolvimiento de la heterogeneidad productiva hasta las redefiniciones socio-espaciales y territoriales de las relaciones rural-urbanas, pasando por la multifuncionalidad de lo rural, la problemática ambiental y los nuevos actores sociales,

tienen que ser pensando en la encrucijada histórica construida por la globalización neoliberal como nuevo patrón de acumulación del capital y por los propios proyectos de organización de la vida de los sujetos sociales que la resisten. (Mario Hernandez Gonzáles, 2006, pág. 32)

La diversidad de ocupaciones de los actores del medio rural se debe en parte a la multifuncionalidad que se le da al campo actualmente, esto hace referencia a actividades enfocadas no solo a satisfacer sus necesidades, sino también la de los actores externos. El aparecimiento y aumento de las nuevas funciones que se le ha dado campo ha contribuido a destruir las fronteras antiguamente bien delimitadas entre el campo y la ciudad y obliga a considerar nuevas formas para analizar su interacción.

La agricultura, al perder la fuerza de acaparar una gran cantidad de mano de obra, genera que esta se libere y se vincule a otros campos o formas de subsistencia. Aquí, surge lo que Méndez denomina ocupación rural urbanizada (2005). Esto es debido a que los habitantes del campo brindan servicios para la misma población que habita en los espacios rurales afín a los temas tradicionales del campo, servicios que requieren cierto grado de especialización, la cual la adquirieron por lo general en las ciudades. Es así que aunque los nuevos conocimientos se apliquen para brindar servicios al campo, la ciudad es la que se encarga de capacitar a estos nuevos actores. Esto es un indicador importante de la estrecha relación que existe entre lo urbano y lo rural.

También, se podría hablar de los habitantes del campo que brindan servicios que antes eran considerados únicamente como de la urbe, pero cada vez son más necesarios para la población rural. Es decir que, estos actores se acoplan al modo de vida urbano, brindan servicios tradicionalmente comunes en la urbe sin abandonar el campo; a esto el autor categoriza como ocupación rural urbana. Con esto se puede establecer que, la multi ocupación está ligada a la agricultura hasta cierto punto pero no se limita a esta, si no a brindar los servicios y bienes que la población del campo necesita al igual que la de las ciudades.

Otro punto importante, según Méndez, es el de establecer las diferencias y complementariedades entre las ciudades y los medios rurales, si bien es cierto que las ciudades o poblados representan por lo general las centralidades de los asentamientos

humanos, donde se ofertan los bienes y servicios, es importante mencionar que en el campo los poblados responden a satisfacer las necesidades de la población rural, absorbiendo la lógica de las ciudades inmersas en la urbe y las particularidades del campo. Méndez califica a este fenómeno como “ciudades rurales, centro poblados urbanos inmersos dentro de la lógica rural” (2005). Los pobladores del campo, en su cercanía a los poblados urbanos absorben las estructuras organizativas de las ciudades, sin embargo se mantienen las particularidades y necesidades específicas del medio rural. Bajo esta concepción, Méndez propone entender al campo y la ciudad como parte de un todo.

Para Arias, la diversificación laboral fue dando paso a la micro-especialización productiva en las localidades agrarias, donde una actividad en específico se ha convertido en el principal medio de subsistencia de la comunidad. Esto a su vez, ha generado el apareamiento de actividades relacionadas o complementarias a la actividad primaria, que impulsan aún más la especialización del poblado a una actividad en específico y definen los empleos y ocupaciones de los pobladores.

Para Arias, esto sería una forma de ruralidad endógena exitosa. Los indicadores según la autora, han sido familias y grupos comunitarios que han logrado mantener el control de la dinámica productiva. Para que estas actividades logren ser atractivas y se esparzan en una localidad por lo general deben tener la capacidad de atraer un significativo número de mano de obra en distintos niveles, los emprendedores o empresarios deben ser locales y a su vez el proceso de implementación de la actividad debe ser reproducible para otros miembros de la localidad.

Por lo general, los miembros de la localidad son los encargados de producir o adquirir los productos que luego de ser trabajados son comercializados en la misma localidad o transportados a distintos lugares (2005). “La nueva ruralidad ha construido redes para articularse, de la manera más eficiente y rápida posible, a las grandes vías de comunicación que vinculan las localidades con los grandes espacios y circuitos de consumo.” (Arias, 2005, pág. 132).

Estas redes han contribuido, a su vez, al intercambio con otras localidades que se especialicen en actividades relacionadas. A su vez, se ha ido conformando una mano de obra especializada en estas actividades, la cual está perfectamente acoplada a los horarios y rutinas de trabajos, puesto que estos responden a las dinámicas locales de cada sector,

brindan cierta facilidad a los trabajadores, quienes en su mayoría son mujeres quienes tienen la posibilidad de continuar con sus actividades tradicionales aparte de su trabajo en las micro empresas locales. No tener que movilizarse lejos de los hogares es una de las grandes ventajas y atractivos de este nuevo modo de subsistencia.

También está presente el caso de maquilas, empresas extranjeras que contratan mano de obra campesina, sobre todo femenina, para la producción de algún bien con baja remuneración. Estas maquilas se instalan en centros rurales proporcionando la posibilidad de trabajar sin tener que emigrar a otro sitio. Tanto las maquilas como la especialización endogámica ofrecen la posibilidad de un trabajo en el mismo territorio, sin embargo no han generado un cambio significativo en la producción agropecuaria tradicional. La migración masculina, ha obligado a las familias a redefinir y jerarquizar quehaceres, lo que ha debilitado la actividad agrícola como parte de los quehaceres primordiales de las familias campesinas. (Arias, 2005)

Así, puede decirse que, la nueva ruralidad asociada a la especialización económica endógena genera dos panoramas. El primero, asociado a un tipo de especialización que se convierte en la principal actividad económica y laboral de la comunidad, de tal manera que reconfigura las interacciones y redes de sus habitantes según las necesidades específicas del nuevo modo de vida. Esta situación genera la aglomeración de actividades, recursos, habilidades, personal especializado. (Arias, 2005) Esto a su vez, suele favorecer al apareamiento de más negocios del mismo tipo y generan más empleo para la localidad y las cercanías.

El segundo caso se refiere a las maquilas, las cuales únicamente generan un impacto económico sobre los empleados, que si bien es una importante ayuda, no se consideran actividades de largo plazo ni actividades que ellos mismo puedan reproducir de manera independiente en su territorio.

Las características de este tipo de empleo que está surgiendo en el campo son que el trabajador no debe abandonar su lugar de residencia ni su familia para trabajar. Esto sumado a la migración de personas urbanas al campo, lo cual genera la necesidad de servicios que pueden ser ofrecidos por los habitantes del campo sin tener que desplazarse a otros territorios como se hacía antes.

La convivencia de las comunidades rurales con las personas externas a este medio, es decir, el encuentro con los migrantes urbanos, dentro de un mismo espacio, elimina posibilidades, pero a su vez genera nuevas opciones y dinámicas sociales. (Gómez S. , 2008, pág. 65).

“La visión territorial asume el reto que plantean las discontinuidades y heterogeneidades territoriales (productivas, la diversidad en los usos de suelos, etc.) así como la vastedad de la escala espacial de las interacciones rural-urbanas.” (Mario Hernandez Gonzáles, 2006)

Esta perspectiva de análisis permite tener en cuenta la relación con el entorno natural y la codependencia de esto con los sistemas rurales. Así mismo, implica una mayor integración entre lo urbano y lo rural y una mayor complejidad del campo, lo que implica la convivencia de diferentes estados dentro de un mismo espacio, que a su vez funcionan y conviven sin problema.

La revalorización en el imaginario social de lo rural es parte del proceso de cambio de este campo, puesto que permite el ingreso de nuevos actores y nuevas actividades que antes estaban consideradas como urbanas, así mismo se crea una disputa de espacios e intereses dentro del mundo rural. Estos procesos permiten deconstruir la idea de oposición entre el campo y la ciudad, a la vez que abren la puerta a nuevos fenómenos sociales en este territorio.

Es importante considerar la reestructuración de los procesos sociales, económicos y culturales en estos espacios. La idea de localidad va más allá de analizar un territorio delimitado físicamente, si no propone tomar en cuenta las identidades y estructuras sociales que se genera en los habitantes de este espacio para entender los procesos de transformación.

María José Carneiro propone identificar la lógica de conformación de los universos sociales y culturales teniendo en cuenta los intereses y las relaciones de fuerza entre los distintos actores sociales del campo; es decir hacer énfasis en las personas que habitan este espacio más que en el espacio en sí o la idealización de éste. La autora plantea tener en cuenta la lógica de existencia de un grupo con identidad propia asociada a la

pertenencia de un territorio y a una determinada culturalidad, lo cual permite la identificación y a la vez el reconocimiento del otro que habita el mismo territorio pero que maneja una forma distinta de interpretar la realidad y relacionarse con el espacio. (2008)

Alberto Riella y Paola Masheroni (2008) proponen, continuando en la línea de la territorialidad, abandonar la mirada agrarista, puesto que oculta varios fenómenos tomados en cuenta en la nueva ruralidad como la diversificación de formas de subsistencia las cuales no estaban necesariamente ausentes en el mundo rural antiguamente, sino que no han sido tomados en cuenta de manera significativa. Los autores proponen dos indicadores empíricos para la pertinencia del análisis territorial: el tipo de ocupaciones de los espacios rurales y el grado en que éstas se combinan entre los miembros de la familia (pluriactividad).

Es importante tomar en cuenta las estructuras ocupacionales para identificar hasta qué punto se han desarrollado las ocupaciones no agrarias en la zona, así como comparar con otras zonas para poder identificar la magnitud del fenómeno. Las características de la pluriactividad se deben a varios factores locales, así como la relación de esta localidad con lo externo, produciendo una combinación entre trabajos rurales y urbanos; también entra en juego los roles de género, factores culturales, familiares, temporalidad y movilidad social.

## **2.2 Nueva ruralidad en América Latina**

Los procesos y cambios de la ruralidad latinoamericana corresponden a procesos históricos y geográficos específicos; distintos hasta cierto punto a los que ocurren en diferentes geografías del mundo. Para abordar el proceso de América latina, es fundamental tener en cuenta la pervivencia de la ruralidad tradicional y contrastar con los procesos más recurrentes de la nueva ruralidad, sobre todo en las áreas conurbanas. Es importante mencionar que, muchos conceptos, incluido el de nueva ruralidad, provienen de los casos europeos, los cuales responden a realidades distintas, por lo cual el reto consiste en identificar las particularidades de la región, evidenciadas

en los distintos lugares del campo latinoamericano para comprender nuestro propio proceso de transformación. (Sánchez, 2005)

Si bien cada población del medio rural latinoamericano responde a particularidades distintas debido a varios factores, no pueden ser generalizados y encasillados como un solo proceso; sin embargo, sí existen varios rasgos comunes en el medio, los cuales serán tomados en cuenta como base del presente trabajo de investigación.

En América latina, el medio rural ha tenido que enfrentarse a agentes externos que han generado cambios en su estructura tradicional. Existen algunos casos recurrentes en el territorio rural que serán explicados a continuación.

Debido a los procesos de globalización, los territorios han sido modificados según los intereses del capital. Es así que grandes empresas agroindustriales se han instalado en el campo latinoamericano, desplazando a la población original. Se han transferido las tierras a las grandes empresas que producen y exportan sus productos a otras partes del mundo; tierras que originalmente eran dedicadas a cultivos pequeños de auto subsistencia para el consumo familiar. La competencia es desigual, puesto que los campesinos no cuentan con tecnología de punta, el capital, ni la mano de obra necesaria para producir al mismo nivel que las grandes transnacionales. Debido a esto es que muchos campesinos han tenido que vender sus tierras y transformar su estilo de vida y sus estrategias de supervivencia.

Otro proceso muy común en el medio rural, sobre todo en los territorios que bordean o se encuentran cerca de las ciudades, es la migración de población urbana al campo. Los nuevos actores por lo general corresponden a un estrato socioeconómico medio-alto. El interés por el campo de estos nuevos actores no está ligado a actividades productivas agropecuarias, sino más bien, es un tipo de migración residencial. Al revalorizarse el imaginario del campo, es decir ser visto como un sitio que permite tener un estilo de vida más tranquilo y sano, alejado del ruido y la contaminación de la ciudad, muchos pobladores urbanos han optado por cambiar su residencia hacia estas zonas.

Este tipo de migración asociada al sector inmobiliario, es muy común en las periferias de las ciudades latinoamericanas. Las inmobiliarias adquieren terrenos donde se construyen

casas e inclusive grandes urbanizaciones privadas. La lógica de estas urbanizaciones rompe totalmente con el modo de vida de los pobladores originarios. Se privatizan las tierras, se crean barreras físicas que impiden la libre circulación de personas ajenas a estos nuevos espacios. Este insipiente interés de los habitantes de la ciudad por las tierras rurales genera un incremento desmedido en el valor de éstas, haciendo, muchas veces imposible para los habitantes del lugar, adquirir una propiedad; en respuesta más bien se ven tentados a vender sus terrenos.

Por otra parte, adyacente a los nuevos pobladores, aparecen otros servicios en estas zonas; por lo general provenientes de la ciudad, los cuales han encontrado un espacio en las zonas rurales donde antes no tenían cabida. Es común, que la conformación de espacios urbanos dentro del campo y todo lo que trae con ello, genere que la población tradicional pierda su identidad y se modifique el territorio.

Por lo general, el proceso de urbanización del campo latinoamericano, al no ser planificado, cuenta con problemas, sobre todo de infraestructura necesaria para brindar los servicios básicos a todos sus habitantes.

Los campesinos y pobladores originarios, quienes venden sus tierras a estos nuevos actores del campo, se ven obligados a abandonar la agricultura a cambio de nuevos modos de supervivencia. Han desarrollado nuevas formas de ganarse la vida, ya sea transformándose en trabajadores asalariados, ofreciendo servicios para los nuevos pobladores, migrando a las ciudades o emprendiendo microempresas.

También, es muy común dentro del medio rural latinoamericano que las familias diversifiquen sus actividades para lograr subsistir. Muchos habitantes del campo migran a las ciudades donde trabajan en diversas actividades, con esto han logrado subsistir en el campo y continuar con sus actividades tradicionales, aunque ya no como una actividad primordial para su subsistencia.

Para tratar de sintetizar algunas descripciones generales del fenómeno en temas ocupacionales y productivos además de la agricultura, estaría comprendida por: Agroindustria, actividades agrícolas no ligadas a la residencia, servicios de entretenimiento, actividades de pequeñas y medianas empresas manufactureras, nuevas

actividades agropecuarias situadas en un nicho especial de mercado artesanía, ganadería, comercio. (Mario Hernández Gonzáles, 2006)

En este mismo contexto, han surgido estrategias de resistencia de los actores rurales, que les permitan mantenerse dentro del campo a pesar de todas las dificultades que están presentes como son la competencia desigual, el desplazamiento de tierras y la migración campo – ciudad. Una de estas estrategias es la pluriactividad, la cual se entiende como la diversificación de actividades que permitan el sustento de la familia y así mantener las actividades tradicionales de producción agrícola, las cuales en muchos casos no representan un ingreso fijo para las familias. Es importante mencionar que el principal interés de las familias campesinas no está en el comercio, sino en el sustento de la familia misma mediante el cultivo de sus productos agrícolas.

La falta de eficiencia de las políticas agrarias y falta empleo del sector industrial, generó que los campesinos se dediquen a actividades no agropecuarias como negocios propios o trabajo asalariado. Esta actividad tiene varios orígenes y contextos dependiendo de las condiciones particulares de cada lugar. Esto a su vez puede ser entendido desde dos perspectivas. Una por sus características propias como los mercados internos, o también por su relación con la externalidad como el turismo o el trabajo asalariado en empresas o industrias externas al campo, las cuales entran en contacto con el mundo rural. Es importante identificar si éstas son actividades tradicionales o nuevas.

Dentro de las características demográficos comunes en el medio rural, está el lento aumento poblacional, debido a migraciones de personas externas, reestructuración de las relaciones entre el campo y la ciudad, así como una pérdida de importancia socioeconómica de la PEA que trabaja en tareas agropecuarias. (Durán, 1998)

Esto no quiere decir que, la urbanidad termina absorbiendo al territorio rural, a pesar del proceso de globalización, se mantienen rasgos de identidad como la mayor dependencia de la comunidad, la importancia de los procesos micro históricos en el territorio y las relaciones personales afianzadas con el tiempo de conveniencia, a diferencia de la urbe donde las relaciones sociales son más instrumentales, recientes y funcionales.

Las sociedades rurales de América Latina se han adaptado al mercado, diversificando sus actividades y adaptándose a los requerimientos de éste. Los cambios que ocurren en el campo se deben en gran parte a los efectos de la globalización sobre este sector. Estos cambios, también comprenden las grandes migraciones de las periferias hacia las ciudades en busca de convertirse en mano de obra asalariada.

Dentro del abanico de posibilidades que transforman el campo latinoamericano, es importante resaltar la capacidad de los pobladores de este medio para adaptarse a estos cambios, sacar provecho de éstos y a su vez conservar sus rasgos propios y combinarlos con las nuevas dinámicas traídas por los pobladores de afuera.

### **2.3 Segregación socio espacial**

Para abordar el tema de la segregación socio espacial en América Latina, se tomará en cuenta aportes de la sociología urbana, teniendo en cuenta sus distintos enfoques y perspectivas, con la intención de tener una visión más amplia que permita entender las transformaciones en el territorio.

Si bien es cierto que, las teorías clásicas de la sociología urbana nacieron inspiradas en las problemáticas de la ciudad más que del campo, en la actualidad los procesos de transformación del medio rural por la influencia urbana hacen que estos enfoques teóricos permitan entender estos cambios. Esto debido a que cada vez es más difusa la línea entre urbano y rural. Del mismo modo, la creciente tendencia de los habitantes urbanos por trasladar sus lugares de residencias al campo o a las zonas periurbanas, hacen que los problemas de segregación socio espacial aparezcan en esta zona.

La segregación socio espacial se refiere a la división o estratificación de la población por distintos motivos dentro de un mismo territorio. Es decir, el caso de una población que habita en un mismo espacio, pero que no se encuentra integrada entre sí totalmente, puesto que se han impuesto barreras entre éstos.

Se abordará el enfoque de la Escuela de Chicago, la cual se especializó en estudios de segregación, sobre todo a principios del siglo XX. En esta escuela primó la perspectiva

ecológica. Se plantea que si bien los aspectos biológicos pueden desembocar en fenómenos sociales, lo social también puede generar fenómenos biológicos.

Robert Park establece que, los individuos están en constante lucha por establecer y acoplar el medio ambiente a sus necesidades, esto genera una constante movilización humana, la cual no solo crea cambios en la posición social de las personas, sino que también modifica el territorio. Este autor ve a la ciudad más allá de una aglomeración de personas donde se ofertan bienes y servicios. Hace énfasis en que la ciudad aparte de ser una unidad geográfica y ecológica, tiene también una estructura económica, basada en la división social del trabajo, la cual ayuda a conformar una nueva estructuración social. En otras palabras, la ciudad tiene una organización material y moral, la cual puede ser modificada arbitrariamente.

Respecto a la segregación, Park establece que los habitantes de las ciudades se organizan y se ubican según sus intereses personales, económicos, laborales, gustos, etc., los cuales tienden a segregar o acomodar a la población según sus especificidades; es así como tiende a organizarse la población en las urbes. (Park, 1999). La expansión de las ciudades mantiene este carácter segregativo, al incrementarse la población; las rivalidades y la necesidad económica agrupan a las colectividades. El sociólogo norteamericano establece que las personas conviven juntas en una misma ciudad no porque se parezcan, sino que se necesitan mutuamente. La llegada de nuevos actores a un territorio genera conflicto, puesto que los recursos se ven limitados y la competencia por el espacio aumenta. Se establece que los individuos se mantienen juntos no por coincidencia de pensamiento o intereses comunes, sino por lo que necesitan entre ellos.

La relación entre los habitantes de un territorio al ser únicamente funcional, es decir que responde al desenvolvimiento de actividades en específico, se vuelve impersonal y segmentaria; mientras más aumenta la población, la diversificación y complejidad de la ciudad aumenta.

Al incrementarse la densidad poblacional y la competencia, surge una disputa por los espacios, la cual por lo general desemboca en el aumento de precios de la tierra; el prestigio o las ventajas geográficas de una zona frente a las demás son los causantes de estas disputas.

La ciudad es más que un espacio físico, también responde a procesos y fenómenos sociales; es decir, que cada sector se diferencia por prácticas sociales distintas. En las ciudades se ha establecido un orden espacial que genere un uso específico del suelo, según los variados intereses de los pobladores, ya sean éstos residenciales, productivos, económicos, entre otros.

Un punto clave del enfoque ecológico es que la sociedad, al igual que en la naturaleza, se organiza según las relaciones de fuerza; es así que, los habitantes con mayor poder adquisitivo o mayor influencia se ubican en los lugares privilegiados frente a los menos favorecidos.

El enfoque de la Escuela de Chicago, permite entender cómo y por qué se distribuyen los habitantes en los centros poblados y cómo éstos generan cambios en el territorio según sus intereses. A su vez, el por qué de la segregación socio espacial. Esta teoría permitirá entender dentro de la investigación los motivos por los cuales el territorio recibe nuevos actores con intereses distintos a los de los pobladores antiguos y como éstos conviven separados, pero a la vez mantienen una cierta dependencia.

También abordaremos los aportes de la escuela francesa y sus principales representantes. Para el teórico Henry Lefebvre, la distinción de los espacios es la expresión geográfica de las diferencias sociales, donde las distintas clases sociales ocupan diversos territorios, pues la caracterización de los distintos grupos en la sociedad se ve afectada por el lugar que habitan.

Para el geógrafo social Harvey, la posibilidad de conseguir los mejores espacios para las distintas actividades, ya sean comerciales, residenciales, productivas, etc., depende del poder adquisitivo y político de los distintos grupos. El que nuevos actores ocupen un espacio nuevo genera que se modifiquen los valores de la tierra y se establezcan beneficios sobre otros sectores. Está claro que los grupos con mayor poder adquisitivo pueden adaptarse mejor a los cambios en la urbe puesto que tienen una mayor facilidad para movilizarse según las cambiantes condiciones externas y sus intereses.

No es sorprendente que el mercado privado de la vivienda en las zonas centrales de las ciudades se haya paralizado en la mayoría de los casos, ya que el capital se ha retirado,

los edificios se han depreciado y el capital ha sido transferido a otros sectores o al mercado privado, mucho más ventajoso que la construcción en el cinturón suburbano. Así, encontramos la paradójica situación de la retirada de capital de zonas de gran necesidad para satisfacer las demandas de las comunidades suburbanas relativamente opulentas. Bajo el capitalismo ésta es una conducta buena y racional, es decir, todo aquello que el mercado necesita para una óptima asignación de los recursos. (Harvey, 1977, pág. 115)

Harvey dice que, cada grupo social establece su campo de acción específico; sin embargo esto no implica que los demás grupos reconozcan a ese espacio como ajeno a ellos. Esta es una de las causas por la que se generan los conflictos espaciales.

Entre los distintos motivos o fuerzas que promueven la agrupación de similares en un determinado espacio, el parentesco y las relaciones comunitarias han perdido fuerza como generadores de unidad; por otra parte, en la actualidad, se ha priorizado el valor de uso y cambio de los distintos territorios. (Harvey, 1977)

El sociólogo francés Castells, plantea por su parte, que el territorio influye en la estructuración de los procesos sociales de manera participativa y activa, no únicamente como contenedor material de las interacciones. (Castells, 1978)

Castells plantea que el Estado, al responder a los intereses de la clase dominante, establece la regulación espacial según el interés de éstos; es decir se regula el funcionamiento de los distintos espacios.

Así mismo, plantea que la distribución de los lugares de asentamiento de los distintos actores sociales, sea de acuerdo a su capacidad adquisitiva, lo cual genera una diferenciación socio espacial de los distintos grupos dentro de un mismo centro poblado. A nivel ideológico, la distribución espacial de los individuos entre los distintos espacios está subordinada a las relaciones de producción. Puede darse una lucha de clases entre los distintos grupos que se disputan un territorio; también puede darse el caso de dos grupos distintos que habiten en el mismo espacio, sin embargo las condiciones en las que lo hacen serían muy distintas. (Castells, 1978)

Los autores mencionados y sus posturas teóricas sobre la segregación socio espacial y la transformación territorial han sido seleccionados debido a que permiten comprender las

relaciones que existen entre la sociedad y el espacio, entendiendo a este último como una influencia activa en las prácticas sociales. A su vez, se plantea entender al territorio como un medio de consumo, el cual está cargado de significados cambiantes y generadores de cambio.

Una vez que hemos revisado los enfoques y teorías necesarias para nuestro estudio de caso, aterrizamos en el espacio ecuatoriano. A continuación, abordaremos su marco legal, imperativo para entender el fenómeno de la migración, pues actúa como mediador de éste, por lo que se analiza las políticas migratorias que Ecuador ha adoptado frente a la migración internacional.

## CAPÍTULO III

### 3. Ecuador y la movilización: Políticas migratorias.

Es necesario hacer una revisión histórica de la posición que ha tomado el Ecuador en cuanto al tema migratorio para poder determinar cuáles han sido y son las posturas que ha implementado, así como también sus resultados vistos en la entrada paulatina de migrantes con ánimo de residir en el país. Lo que se busca es señalar las rupturas que hay entre las políticas anteriores con las actuales y destacar la apertura del Ecuador a un mundo cada vez más transnacional.

En este punto, hablaremos de un *transnacionalismo político* que se entiende como el estudio de las actividades que realizan los migrantes en relación a la conformación de organizaciones, como ya lo hemos visto en el capítulo anterior, pero también de aquellas que “propician el Estado para incorporar y vincular a sus diásporas a la vida política nacional” (Ramírez, 2013, pág. 5) a pesar que, al hablar de transnacionalismo político algunos autores ponen más énfasis en las acciones de los migrantes. Lo que se debe recalcar es que “lo que es fundamentalmente nuevo en cuanto al transnacionalismo político son las respuestas de las instituciones políticas nacionales, que permiten a los migrantes reivindicar derechos y afiliarse a varios sistemas políticos.” (Ramírez, 2013, pág. 6)

Ahora bien, el tratamiento del tema migratorio en el Ecuador ha estado presente desde finales del siglo XIX, contando con la primera ley de extranjería en 1886 y posteriormente en 1892, así como la Constitución de 1897, en la cual se estipulaba las garantías constitucionales con las que gozaban los extranjeros. En esta época, existió un enfoque de *aperturismo segmentado* pues mientras los norteamericanos y europeos eran bienvenidos al país, otros extranjeros como los chinos y gitanos tenían restringida su entrada, y los de la región andina tenían algunos privilegios de recepción; esto duró hasta finales de la década de los treinta (Ramírez, 2013).

Así también, se decretaron tres normativas migratorias antes de la segunda mitad del siglo XX, época en la que “se cristalizó el enfoque de control y seguridad en la política

migratoria ecuatoriana” (Ramírez, 2013, pág. 11); más adelante, en la década de los cincuenta y sesenta, se crearon tres decretos en cuestión migratoria (Ramírez, 2013); así como la ley de migración, creada en 1971 través del Decreto Supremo No. 1899, ley vigente hasta la fecha; dicha ley regula la organización y coordinación de los servicios relativos a la entrada y salida de nacionales o extranjeros del país. (Ley de Migración)

Con esta pequeña introducción de los antecedentes del marco legal migratorio en el Ecuador, se observa que se ha mantenido y solidificado un enfoque de seguridad y control y que a pesar que se ha venido construyendo un enfoque de derechos desde finales de los noventa, como veremos a continuación, todavía se lo conserva. Es en este punto donde nos centraremos en el presente capítulo, haciendo un estudio de las continuidades y rupturas del marco legal con relación a la migración, en especial de la entrada de extranjeros al país.

Para el efecto del caso, nos remitiremos al marco legal de las dos últimas constituciones (1998 y 2008) como a la ley de migración y extranjería, esto para el estudio de las tendencias de política migratoria en el país; y haremos uso de los datos sobre la entrada de extranjeros al país en el periodo 2001-2010, para revisar las tendencias migratorias; con el fin de comprobar mediante dicha información, si las políticas han tenido incidencia o han repercutido en los flujos migratorios.

### **3.1 Tendencias de las políticas migratorias en el Ecuador.**

#### ***3.1.1 Constitución 1998.***

La Carta Magna de 1998, creada por la Asamblea Nacional de la República del Ecuador, fue en su momento una de las más avanzadas en América Latina sobre todo por su enfoque de derechos individuales y colectivos. En efecto, esta Constitución fue la primera en desarrollar los *derechos de tercera generación* que no son solo los colectivos, declarando al país como pluricultural y multiétnico, sino también los ambientales. (Paz y Mino, Dávalos, & De la Torre, 2007) A pesar de que, en esta Constitución, no se da mayor relevancia al tema migratorio, podemos enunciar los siguientes artículos que se relacionan con nuestro tema de estudio.

El artículo 8 del Título II De los habitantes, capítulo 1 De los ecuatorianos, hace referencia a que, son ecuatorianos por naturalización: aquellos que obtengan la carta de naturalización, aquellos que han prestado servicios relevantes al país, los extranjeros menores de edad adoptados por ecuatorianos, los nacidos en el extranjero de padres extranjeros naturalizados en el Ecuador; así como, los habitantes extranjeros de zona de frontera que pertenezcan al mismo pueblo ancestral ecuatoriano.

Además, en el art. 13, del capítulo 2 De los extranjeros, del Título II De los habitantes, se estipula que los extranjeros tienen los mismos derechos que los ecuatorianos excepto en algunos de ellos, con limitaciones como: en la entrada y salida del país (numeral 14 del Art. 23, del capítulo 2, De los derechos civiles, del Título III De los derechos, garantía y deberes), en la adquisición con fines de explotación económica de tierras o concesiones en zonas de seguridad nacional (art. 15, del capítulo 2 De los extranjeros, del Título II De los habitantes); así como, en los derechos políticos de “elegir y ser elegidos, de presentar proyectos de ley al Congreso Nacional, de ser consultados en los casos previstos en la Constitución, de fiscalizar los actos de los órganos del poder público, de revocar el mandato que confieran a los dignatarios de elección popular, y de desempeñar empleos y funciones públicas.” (Art. 26, del capítulo 3 De los derechos políticos, del Título III De los derechos, garantías y deberes).

Estos son los puntos en los que la Constitución de 1998 hace referencia a los extranjeros, la cual es muy limitada y general lo que puede llevar a un mal manejo del cuerpo legal o a su mala interpretación.

### **3.1.2 Constitución 2008: Ciudadanía Universal**

Con respecto a la Constitución del 2008, un dato importante a destacar es su ampliación cuantitativa de derechos y la repriorización y homologación de dichos derechos. En este sentido, se expresa una transformación del cambio de concepto de una *Estado de derecho* al de un *Estado constitucional de derechos*, así la Constitución pasa a “convertirse en instrumento del poder político para la realización de los derechos” y deja “su función de estructura de protección de la sociedad frente al poder político.” (Andrade, Grijalva, & Storini, 2009), de esta manera se evidencia un proceso de transformación constitucional.

Ahora, con relación al tema migratorio, la Carta Magna del 2008 expresa que la nacionalidad ecuatoriana la obtienen los extranjeros por naturalización, la que no se pierde por el matrimonio o su disolución ni por la adquisición de otra nacionalidad, por lo que gozarán de los mismos derechos establecidos en la Constitución. “La nacionalidad ecuatoriana es el vínculo jurídico político de las personas con el Estado” (Art. 6, del capítulo 2 Ciudadanas y ciudadanos, del Título I Elementos Constitutivos del Estado).

Las personas que la Constitución considera como ecuatorianas o ecuatorianos por naturalización son aquellas que obtienen la carta de naturalización, los extranjeros menores de edad adoptados por ecuatorianos mientras no expresen voluntad contraria, los menores de edad nacidos en el exterior de madre o padre naturalizado en el Ecuador mientras no expresen voluntad contraria, las que contraigan matrimonio o mantengan unión de hecho con una ecuatoriana o un ecuatoriano, y por haber prestado servicios relevantes al país.

Es importante mencionar que, no estarán obligados a renunciar a la nacionalidad de origen los que adquieren la nacionalidad ecuatoriana, así como pueden perder la nacionalidad ecuatoriana, adquirida por naturalización o por renuncia expresa.

La Constitución expresa que todos los extranjeros que se encuentren dentro del territorio ecuatoriano tendrán los mismos derechos y obligaciones que los ecuatorianos. Además, la Constitución sanciona toda forma de discriminación por lo que promueve la igualdad real y la no discriminación como es el caso de la condición migratoria. Con respecto a la movilidad humana, en la Constitución se reconoce a las personas el derecho a migrar y no considera ni identifica como ilegal a ningún ser humano por su condición migratoria.

Con respecto a los derechos de participación, los extranjeros gozarán de estos derechos en los que les sea aplicable. Y, de acuerdo a los derechos de libertad, se prohíbe la expulsión de colectivos de extranjeros pues los procesos migratorios deberán ser singularizados; así como las personas extranjeras no podrán ser devueltas o expulsadas a un país donde su vida, libertad, seguridad o integridad o la de sus familiares peligren por cualquier causa.

“El Estado velará por los derechos de las personas en movilidad humana y ejercerá la rectoría de la política migratoria a través del órgano competente en coordinación con los distintos niveles de gobierno. El Estado diseñará, adoptará, ejecutará y evaluará políticas, planes, programas y proyectos, y coordinará la acción de sus organismos con la de otros Estados y organizaciones de la sociedad civil que trabajen en movilidad humana a nivel nacional e internacional. ” (Art. 392, Sección 11 Seguridad humana, del capítulo 1 Inclusión y equidad, Título VII Régimen del Buen Vivir)

Por otro lado, la constitución toma énfasis con el tema de la integración latinoamericana y le dedica un capítulo en el que expresa que dicha integración será un objetivo estratégico del Estado y se compromete, entre otros aspectos, propiciar la creación de la ciudadanía latinoamericana y caribeña; la libre circulación de las personas en la región; y, la protección común de los latinoamericanos y caribeños en los países de tránsito y destino migratorio.

Uno de los puntos más importante en esta Constitución, con respecto al tema migratorio, es su apertura internacional a través de la *ciudadanía universal*, así en el numeral 6, del artículo 416, del capítulo 1 Principios de las relaciones internacionales, del Título VIII Relaciones internacionales, estipula que “propugna el principio de ciudadanía universal, la libre movilidad de todos los habitantes del planeta y el progresivo fin de la condición de extranjero como elemento transformador de las relaciones desiguales entre los países, especialmente Norte-Sur”; así como su numeral 7 que “exige el respeto de los derechos humanos, en particular de los derechos de las personas migrantes y propicia su pleno ejercicio mediante el cumplimiento de las obligaciones asumidas con la suscripción de instrumentos internacionales de derechos humanos.”

A pesar de que con esta Constitución, el Ecuador se ha caracterizado como un país que imparte principios y derechos de movilidad humana, su práctica es limitada. Esto se puede constatar desde el año 2011, en donde se incorporaron instrumentos de restricción para evitar el ingreso de personas proveniente de países que ponen en riesgo la seguridad y soberanía nacional.

Estas restricciones giran, principalmente, en torno al tema de la seguridad del país, pues se tiende a hacer conexión del incremento de la delincuencia con las personas de otras

nacionalidades. El estereotipo negativo que se ha creado, de los extranjeros de ciertos países, ha empujado a crear políticas restrictivas para su movilidad. “La aplicación de los criterios de seguridad pública y soberanía nacional, tal como se los comprende y aplica, son contrarios a los principios y derechos constitucionales.” (Coalición por las migraciones y el refugio , 2012, pág. 24)

Aquel discurso de flexibilidad, de ser un país de puertas abiertas, se ve circunscrito a la migración “buena”, es decir, a personas provenientes de países industrializados, mientras que se condiciona a la migración “peligrosa”, como es el caso de colombianos, haitianos, cubanos o africanos.

A pesar de ello, se observa que la actual Constitución ha tomado más relevancia con respecto al tema migratorio y se ha comprometido a ser más concreta en los diferentes aspectos en el que se desenvuelven para una mejor interpretación del mismo. Asimismo, se puede ver la importancia que se le ha dado al migrante y sus derechos, y la apertura que el Ecuador tiene con respecto a la movilidad humana.

### ***Ley de migración, ley de extranjería y entes de apoyo***

Además de la Carta Magna, el Ecuador cuenta con otros instrumentos legales con referencia a la migración y extranjeros. En esta línea, tenemos a la Ley de Migración y la de Extranjería. Adicional a esto, contamos con una gran cantidad de entes de apoyo que respaldan esta área.

En cuanto a la Ley de Migración, sus normas regulan la organización y coordinación de los servicios relativos a la entrada y salida de nacionales o extranjeros del país. En ella se establece como se debe dar el tránsito internacional y que requisitos debe llenar toda persona que solicite su admisión o autorización para salir del país, con las excepciones establecidas. (Ley de Migración con codificación 2005-2006).

En cambio, la Ley de Extranjería regula la situación de los inmigrantes residentes en el Ecuador y atribuye modalidades y condiciones a las calidades de inmigración. (Ley de Extranjería con codificación 23 del Registro Oficial 454 de 4 de noviembre del 2004.)

En ella se puntualiza lo descrito en la Constitución, que los extranjeros contarán con los mismos derechos que los ecuatorianos con las limitaciones establecidas en la ley. Y expone que, “todo extranjero que solicite su admisión en el Ecuador en calidad de inmigrante o de no inmigrante, con excepción de los transeúntes, deberá estar provisto de una visa.” (Art. 8)

Esta Ley considera como inmigrante a “todo extranjero que se interna legal y condicionalmente en el país, con el propósito de radicarse y desarrollar las actividades autorizadas en cada categoría” (Art. 9) que se determina, entre ellas están las siguientes: para vivir de sus depósitos, de las rentas que éstos produzcan o de cualquier otro ingreso permanente que se traslade al país o para invertir su capital en la adquisición de bienes raíces o en certificados, títulos o bonos del Estado o de instituciones nacionales de crédito.

Aquellos inmigrantes que sean titulares de una visa de cualquier categoría descrita en esta Ley, podrán desarrollar con libertad cualquier actividad laboral, económica o lucrativa lícita, sin que esto quiera decir que se deba dar un cambio de categoría migratoria ni requiera de autorización laboral. Los inmigrantes desde la fecha de su inscripción adquirirán el domicilio político en el país; así como recibirán autorización para obtener la cédula de identidad, que es el único documento oficial que acredita la legalización de su permanencia en el país.

La ley considera como no inmigrantes a aquellos extranjeros cuyo domicilio se encuentre en otro Estado, que se internan legal y condicionalmente en el país si ámbos de radicarse. Los no inmigrantes, excepto los transeúntes, que hayan cumplido su obligación de inscribirse se les acreditarán la legalización de su permanencia pero no podrán obtener la cédula de identidad.

Es importante diferenciar a los inmigrantes de los no inmigrantes pues dicha distinción tiene por objeto fundamental “regular el goce y ejercicio de los derechos de los inmigrantes por el sistema legal de domicilio en todos los casos en que se reconoce y aplica en la legislación nacional.” (Art 20)

Por otro lado, con respecto a los entes de apoyo a la migración que existen en el Ecuador, se pueden mencionar los siguientes: el Servicio Jesuita a Refugiados y Migrantes del

Ecuador, o el Centro Familiar de Ayuda al Migrante. Así también, están las competencias de los Ministerios e instituciones públicas en relación a las migraciones como: el Viceministerio de Movilidad Humana (antes denominado Secretaría Nacional del Migrante SENAMI), el Ministerio de Relaciones Exteriores, Comercio e Integración, Ministerio del Interior, la Policía de Migración y el Consejo Consultivo de Política Migratoria. Con ellos se pretende mejorar los derechos de los migrantes en el Ecuador.

### **3.2 Tendencias de la migración en Ecuador**

A través de los marcos legales, los países han implementado barreras en cuanto a la entrada y salida de las personas que inciden en dichos movimientos. Sin embargo, nuestro país se ha caracterizado en estos últimos años por contar con una política de puertas abiertas haciendo de esta manera un llamado a la ciudadanía universal, flexibilizando sus políticas en el tema migratorio.

La revisión histórica de las tendencias migratorias en nuestro país es imperativa para constatar cómo se han ido desarrollando los flujos de entrada de extranjeros e identificarlos según la categoría migratoria, y así determinar si las políticas migratorias tienen un impacto significativo sobre estas cifras.

#### ***3.2.1 Historia de la migración en Ecuador***

Desde inicios de la época republicana, las migraciones se dieron en el Ecuador con desplazamientos de los campesinos de la sierra hacia las haciendas de la costa. Más tarde, la movilización se dio del campo a la ciudad en búsqueda de mejoras laborales. (Pérez Ruales, 2008)

A partir de los años 70, los ecuatorianos buscaron un bienestar económico en el exterior. Desde entonces, y empujados por la globalización, la expulsión de trabajadores se ha incrementado y nos hemos convertido en un país importador de remesas. Cómo afirma Pérez Ruales, “la década de los ochenta e inicios de los noventa se dio un proceso de maduración de las redes migratorias” (2008, pág. 283). Estos lazos, que se fortalecieron gracias a nuevos medios de comunicación y de transporte, facilitaron a las migraciones posteriores, fundamentalmente las que se dieron a finales de la década de los noventa

provocadas por la crisis económica, época en la que las emigraciones se extendieron y consolidaron.

A pesar que, el Ecuador no fue un país receptor de grandes oleadas migratorias, se dieron entradas de países vecinos, Europa y Asia. Si volcamos nuestra mirada a la época colonial, presenciarnos una movilidad constante en nuestro territorio, un intercambio poblacional activo, el cual tuvo un aumento en la etapa de independencia y se mantuvo constante ya formada la República. (Ayala Mora, 2002)

El Ecuador fue receptor de migrantes peruanos y colombianos, quienes ingresaron a la naciente república como comerciantes, trabajadores o refugiados políticos. La circulación entre nuestros territorios vecinos sigue siendo activa, en especial con Colombia.

A pesar que, la entrada de españoles a nuestro país se redujo al formarse la república, continuaron ingresando. Además, se evidenció la entrada de otros europeos, como italianos y alemanes, que tuvieron una influencia importante en la economía guayaquileña.

Asimismo, el Ecuador ha sido receptor de población asiática. En el siglo XIX, llegaron al país un grupo significativo de chinos, quienes se asentaron principalmente en Guayaquil y demás territorios de la costa, atraídos por el boom cacaotero.

La entrada de migrantes árabes de Medio Oriente, se presenció desde inicios de siglo XX, especialmente de libaneses, sirios y palestinos, estos dos últimos se los denominaba turcos ya que pertenecían al Imperio Otomano. A pesar que, representaban menos del 1% de la población, contaban con importantes cargos en diferentes ámbitos del país. (Ayala Mora, 2002)

De esta manera, queda claro que no se puede hablar que Ecuador es sólo un país receptor. Pues el flujo de personas que han entrado y salido del país en el transcurso de nuestra historia, sobre todo republicana y que continúan haciéndolo, dan cuenta que tiene legítimo derecho de ser considerado, también, como país de destino.

Otro punto importante a destacar, es que además Ecuador se ha convertido en país de tránsito, especialmente a Estados Unidos y en el primer país de Latinoamérica que acoge a refugiados. (Quiloango Tipanluisa, 2011)

### 3.2.2 Tendencias de la entrada de extranjeros en el Ecuador

Para la siguiente exposición, se ha tomado como referencia la entrada de extranjeros al país en el periodo 2001-2010<sup>2</sup> y se ha tomado como indicador el motivo de viaje, esto para identificar el interés que tienen los extranjeros al entrar al Ecuador.

**Gráfico No. 1 Entrada de extranjeros al Ecuador**

**Periodo 2001-2010**



Fuente: INEC. Estadísticas de las entradas y salidas internacionales.

Elaboración: propia.

En el gráfico No. 1, se observa los datos correspondientes al total de la entrada de extranjeros en este periodo, en el cual se muestra un crecimiento gradual, con excepción del año 2006 en donde se observa un leve descenso. Así, se tiene que en el año 2001 ingresaron al país 640.561 extranjeros mientras que en el año 2005, 859.888 y en el año 2010 llegó a 1'047.098.

<sup>2</sup> Los datos del año 2008 no constan por un error en el sistema de datos del INEC.

## Gráfico No. 2 Entrada de extranjeros por motivo de viaje de turismo

Periodo 2001-2010



Fuente: INEC. Estadísticas de las entradas y salidas internacionales.

Elaboración: propia.

En el gráfico No. 2, tenemos los datos referentes a la entrada de extranjeros que entraron al país por turismo. El pico más bajo se asienta en el año 2005 con 493.792 entradas; mientras el más alto se dio en el año 2010 con 890.144, una diferencia de aproximadamente el doble con respecto al 2005.

## Gráfico No. 3 Entrada de extranjeros por motivo de viaje de negocios

Periodo 2001-2010



Fuente: INEC. Estadísticas de las entradas y salidas internacionales.

Elaboración: propia.

En el gráfico No.3 se puede ver datos sobre los extranjeros que entraron al país por negocios. Aquí se observa que el año 2001 ingresaron apenas 1.282 extranjeros al país, siendo el año con menos afluencia por este motivo de viaje, en comparación con el año 2007 que llegaron 14.054, el más alto.

#### **Gráfico No. 4 Entrada de extranjeros por motivo de viaje de eventos**

**Periodo 2001-2010**



Fuente: INEC. Estadísticas de las entradas y salidas internacionales.

Elaboración: propia.

En el gráfico No. 4 referente a entrada de extranjeros por motivo de viajes de eventos, tenemos que en el año 2002, como punto más bajo, entraron 690 foráneos, mientras que en los años 2007 y 2010 subió significativamente a 10.494 y 12.527 extranjeros respectivamente, a pesar que en año 2009 se tuvo una caída con 5.629 entradas.

### Gráfico No. 5 Entrada de extranjeros por motivo de viaje de estudios

Periodo 2001-2010



Fuente: INEC. Estadísticas de las entradas y salidas internacionales.

Elaboración: propia.

En cuanto a la entrada de extranjeros al país por motivos de estudio, en el gráfico No. 5 se observa que los años que con menos entradas por este motivo fue en el 2001, con apenas 127 casos y en el 2002 con 962; estos datos cambian significativamente en el 2003 con 2.270 entradas y en el 2004 con 2.298; luego se tiene un descenso que llega en el 2010 a 1.055 entradas.

### Gráfico No. 6 Entrada de extranjeros por motivo de viaje de otros

Periodo 2001-2010



Fuente: INEC. Estadísticas de las entradas y salidas internacionales.

Elaboración: propia.

Por último, con respecto a la entrada de extranjeros por otros motivos diferentes a los ya mencionados, tenemos en el gráfico No. 6 que en el 2001 entraron 23.685, y a pesar de que es el pico más bajo, es una cifra mayor a las comparadas con los picos más altos de los casos mencionados anteriormente. En este periodo, el pico más alto por el motivo de viajes “otros” está en el año 2005 con 353.480 entradas.

Una vez expuestas las tendencias tanto de las políticas migratorias como de migraciones en el Ecuador, estudiaremos el caso de la migración residencial en la Parroquia de Vilcabamba y su impacto socio espacial.

Para el estudio del impacto de la migración residencial en el valle de Vilcabamba, utilizaremos la teoría de la nueva ruralidad, haciendo énfasis en la segregación socio espacial; pues Vilcabamba es una parroquia rural que está en proceso de urbanización, sobre todo por la llegada y presencia de actores externos.

## CAPÍTULO IV

### 4. Estudio de caso: migración residencial y su impacto socio espacial en el Valle de Vilcabamba

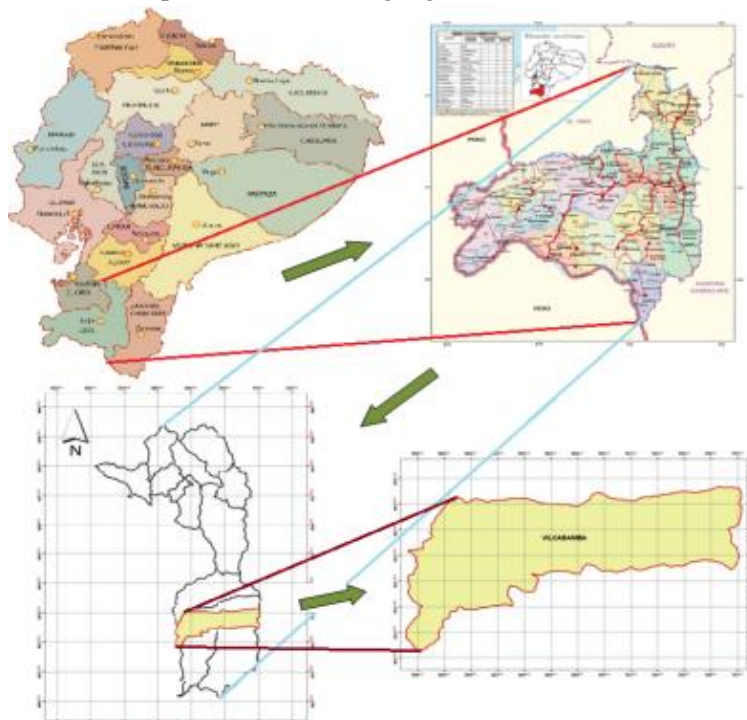
#### 4.1 Valle de Vilcabamba

##### 4.1.1 Aspectos generales

Vilcabamba es un valle ubicado a 40 km del sur-oeste de la Ciudad de Loja, al sur del Ecuador. Se encuentra a 254Km. de la ciudad de Cuenca, a 760Km de Quito y a 490Km. de Guayaquil.

Sus límites son: al Sur con las Parroquias de Yangana y Quinara, al Norte con la Parroquia San Pedro de Vilcabamba, al Este con la cordillera oriental de los Andes, al Oeste con las parroquias Purunuma, Fundochamba, San Antonio de las Aradas Malacatos y con el Cantón Quilanga.

Mapa de la ubicación geográfica de Vilcabamba



Elaboración: Geología Ambiental y Ordenamiento Territorial. UNL. (Gobierno Autónomo Descentralizado de la Parroquia Vilcabamba)

Esta parroquia rural cuenta con una población de 4.778 habitantes, según el censo de 2010, en una superficie de 165,9 Km<sup>2</sup> y con una altura de 1.500 msnm. Se caracteriza por su clima privilegiado que oscila los 20,3 °C, por lo que sus habitantes lo llaman primavera eterna.

Su nombre proviene del quichua Huilcopamba (Huilco = árbol maderable, resistente a la naturaleza, medicinal, árbol sagrado - Pamba = llanura, valle o pampa) que significa *Valle de los Huilcos o Valle Sagrado*.

El valle está organizado por barrios urbanos y rurales. Entre los urbanos están: Centralán, Las Palmas, Santo Domingo, San Francisco, Los Huilcos, Eterna Juventud, Yamburara Bajo. Los barrios rurales son: Yamburara Alto, Cucanamá Alto, Cucanamá Bajo, San José, Izhcayluma, Molle pamba, Linderos, Santorum, Moyo cocha, Solanda y Tumianuma.

Con su clima subtropical-seco y un maravilloso paisaje se lo ha calificado como: “valle de la longevidad”, “Isla de la Inmunidad para las enfermedades del corazón”, “Isla de Longevidad en donde los cardíacos consiguen mejorar y en donde vivir un siglo no resulta algo extraordinario”, “El país de los viejos más viejos del mundo”, “Centro mundial de curiosidad médica y periodística” (Castillo Vivanco, 2001) entre otros, ya que sus habitantes llegan a vivir más de 100 años.

Cabe recalcar que la parroquia estuvo prácticamente aislada hasta 1973, año que se construyó la carretera, única vía de acceso.

#### ***4.1.2 Organización y acceso a servicios básicos***

La parroquia rural de Vilcabamba cuenta con los servicios públicos básicos de electricidad, agua potable, alcantarillado, recolección de residuos, medios de comunicación, educación, salud, seguridad, además es importante resaltar que existe una oficina de migrantes, lo cual no es común en una parroquia rural con una densidad poblacional baja.

Vilcabamba tiene a su haber instituciones como: Junta Parroquial, Tenencia Política, Distrito Municipal, Unidad de Policía Comunitaria, Registro Civil, Hospital Kokichi Otani, Avetur (Asociación de ecoturismo y gestión), Asociación de guías nativos de Vilcabamba, 3 Escuelas urbanas, 10 Escuelas rurales, Colegio Nacional Mixto Vilcabamba con dos secciones diurna y nocturna, Cooperativa de Ahorro y Crédito CACPE LOJA, Asociación de ancianos, Junta de usuarios del canal alto, Junta de agua potable de los barrios San José Mollepamba, Izhcayluma y Puliche, Junta de agua potable de Yamburara, Junta de agua potable de Santurum y Moyococha, Junta de agua potable de Tumianuma, Clubes Deportivos, Compañía de camionetas Trans Vilcamixto, Cooperativa de camionetas Terminal Terrestre, Cooperativa de camionetas Vilcabamba Express, Taxi Ruta 11 de Mayo, Compañía de busetas Vilcabamba. (Alcaldía de Loja, s.f.)

#### ***4.1.3 La agricultura: actividad económica principal***

Desde la época pre incaica hasta la republicana, en el valle de Vilcabamba ha predominado la agricultura como actividad principal y fuente de sustento de sus pobladores.

En la actualidad, si bien esta actividad continua teniendo una importante presencia en el valle, ha empezado a verse desplazada por nuevas ocupaciones y formas de empleo.

#### ***4.1.4 Historia de Vilcabamba***

El territorio que en la actualidad conocemos como Vilcabamba inicialmente estuvo poblado por los Malacatus, quienes se asentaron en el valle por la fertilidad por sus tierras, características climáticas y ubicación estratégica para defender el territorio.

Posteriormente, éstos fueron conquistados por los Incas entre 1460 y 1470, ellos trajeron nuevas formas de organización, población proveniente del Perú, así como nuevas costumbres a la zona. Este es un primer inicio de un fenómeno migratorio en Vilcabamba.

Vilcabamba fue fundada el 1 de septiembre de 1576 por el español Luis Fernando de la Vega. En esta época estuvo a cargo la orden de los dominicos, por lo que se conformó como parroquia eclesiástica.

En la colonia, la poca población indígena que quedaba en la zona, fue encomendada a trabajar en las grandes haciendas agrícolas que se empezaron a establecer en la zona a finales del siglo XVI e inicios del siglo XVII; haciendas cuyos dueños eran españoles y religiosos. Se establecieron los sistemas de reducciones y encomiendas. Muchos de los indígenas de la zona fueron llevados a trabajar en las minas de Zamora y Zaruma.

El 29 de mayo de 1861, en la división territorial del Ecuador, la Convención Nacional eleva a Vilcabamba a la categoría de Parroquia Civil del cantón Loja; es a partir del 2006 que se celebra su aniversario de creación.

#### ***4.1.5 Investigaciones***

Las características climáticas, geográficas, así como la presencia de población longeva ha llamado la atención de científicos, médicos, periodistas por lo que a lo largo del tiempo se han venido realizando distintos estudios para descubrir las bondades de este valle y las razones de la longevidad.

El médico japonés Kokichi Otani, de quien tomaron su nombre para el único hospital en Vilcabamba, o el estadounidense Eugene H. Payne, son algunos personajes que dieron a conocer al mundo, en sus investigaciones y publicaciones, sobre este valle. Este último publicó en la década de los 50 el artículo 'Islas de Inmunidad' en la revista Reader's Digest, tendiendo un impacto significativo en el lugar donde la llegada de científicos y extranjeros internacionales se evidenció cada vez más. (Gobierno Autónomo Descentralizado Municipal de Loja)

Para 1959 Albert Kamer publica el artículo "Aquella cierta cosa de Loja" en la revista "Prevention" y revela que tras su visita a la Provincia de Loja y en particular en Vilcabamba sus malestares del corazón desaparecieron.

Después, en 1964, el doctor ecuatoriano Miguel Salvador, junto a un grupo de médicos cardiólogos, realizaron un estudio científico sobre los longevos en Vilcabamba, y gracias a ello se publicó el libro “Vilcabamba Tierra de Longevos” en el que se expusieron los resultados. La importancia de esta publicación recae en que aquí se dan a conocer los aspectos que influyen a que las personas puedan llegar a vivir más de 100 años: las condiciones climáticas, la dieta, el ritmo de trabajo y la ausencia de tensiones.

Años más tarde, en 1977, el Dr. Kokichi Otani, a quien ya se citó, llega a Vilcabamba, y tras su permanencia en este valle por algunos meses, se recuperó de una enfermedad cardiovascular que padecía.

Se siguieron realizando investigaciones como la del Dr. Morton Malaker en 1982, en la que se estudió la mineralización celular en el organismo de los habitantes del valle para determinar qué relación se tenía con la genética y el medio ambiente. En efecto, se confirmó que las personas que llegaban a mayor edad mantenían la misma mineralización celular que de los jóvenes adultos. Esta mineralización la tuvieron también las plantas, como el agua de sus ríos. El consumo del agua produce un efecto de “quelación” en el organismo, por su composición de calcio, magnesio y manganeso en proporciones idóneas, además de prevenir la osteoporosis y problemas cardiovasculares.

En síntesis, los diferentes estudios indican que este hecho está relacionado con:

1. Agua dura (golpeada)
2. Dieta con poca grasa de 1500 calorías
3. Dieta con alto contenido de fibra, y de magnesio que protege contra dificultades cardiovasculares.
4. Ejercicios físicos (trabajo) en los longevos y habitantes del lugar; y
5. El clima estable y sin mayores fluctuaciones térmicas.

Estas características han impactado a nacionales y extranjeros. No solo científicos de distintas partes del mundo han llegado para realizar investigaciones sobre el tema, sino que se ha incrementado la presencia de turistas, que admirados por este hecho deciden visitar el valle y en muchos casos quedarse de forma permanente.

#### ***4.1.6 Hidrología -Agua de Vilcabamba***

Vilcabamba está atravesado por los ríos Chamba y Uchima, los cuales según las investigaciones realizadas en el valle, tienen una alta presencia de magnesio; este mineral ayuda a diluir grasas y minerales como el calcio, determinantes en el padecimiento de la arteriosclerosis; ayudan también a la circulación de la sangre y está probado que tiene gran efecto en eliminar el colesterol y la neuralgia.

En conclusión, la hidrología de Vilcabamba es muy rica en minerales, debido a que sus aguas vierten de lagunas en estado natural y de estructura volcánica, las mismas que se encuentran incrustadas en la cordillera Oriental de Los Andes.

De estas, nacen dos pequeñas vertientes, el Capamaco y Yambala. Después de un largo recorrido se confluyen y forman el río Chamba, y luego de recibir en su margen derecha las aguas del río Uchima forman el río Vilcabamba, cuyas aguas integran la cuenca hidrográfica Catamayo – Chira, que desemboca en el Océano Pacífico.

Cabe resaltar que, por las bondades del agua en esta zona, muchos han aprovechado esta oportunidad para embotellarla y comercializarla a extranjeros y locales.

#### ***4.1.7 Forma de vida de los habitantes de Vilcabamba***

“Dentro de la parroquia, en la actualidad no existe población indígena identificable por atuendos y costumbres, notándose el predominio de una población mestiza, en la que más resulta su componente blanco – español, diferente con el mestizaje del resto del país.” (Alcaldía de Loja, 2015)

Este antecedente es crucial para entender la forma de vida, costumbres, gastronomía y celebraciones del lugar, las cuales responden a una cultura mestiza.

En Vilcabamba, tradicionalmente la principal actividad económica ha sido la agricultura, entre los cultivos más comunes de la zona están: la de caña de azúcar, el café, tabaco, yuca, frutales, hortalizas y las micro empresas de apicultura.

Por su clima favorecido y la fertilidad de sus tierras, en el valle se pueden cultivar productos de la sierra y de la costa, lo cual ha incentivado a los habitantes a dedicarse a la agricultura. La ganadería también está presente en la zona.

Al ser la agricultura una de las principales actividades de la zona, la siembra y posterior elaboración del “chamico” o tabaco natural es otra de las actividades tradicionales; sobre todo porque son elaborados por los longevos. Otra actividad artesanal destacada, es la producción de panela debido a las grandes plantaciones de caña de azúcar.

Actualmente, varios pobladores han abandonado la agricultura de forma parcial o permanente para dedicarse al turismo, la oferta de servicios, el comercio, entre otros, debido a la cada vez más notoria influencia de la ciudad y los pobladores externos al valle. Estos han generado una nueva demanda de mano de obra; generándose en lo habitantes locales una transformación en su modo de vida y en sus fuentes de ingreso o subsistencia familiar.

Respecto a las viviendas, la mayor parte han sido construidas en base a materiales tradicionales como el tapial, al adobe y la madera; resalta la distribución típica de patios interiores y amplios portones.

Dentro de su gastronomía, lo más representativo es: la cecina, el repe, arveja con guineo, horchata, bizcochuelos, sango, tamales y humitas.

Con respecto a sus celebraciones, se citan las siguientes: el Corpus Christi en junio, el Sagrado Corazón de Jesús a finales de julio, el Señor de la Buena Esperanza; en septiembre, el carnaval a finales de febrero o inicios de marzo; la parroquialización el 29 de mayo, que hasta la fecha se conmemora 153 años de vida política de la Parroquia de Vilcabamba. Cabe recalcar que todas estas responden a ritos mestizos.

#### ***4.1.8 Atractivos Turísticos***

Por su particular geografía, la parroquia cuenta con varios miradores naturales, reservas naturales protegidas, cascadas y ríos que en la actualidad son explotados para el turismo; sin embargo, el principal motivo que llama la atención del valle continua siendo sus bondades para tener una vida más larga y sana y la presencia de longevos.

Entre los atractivos turísticos más importantes están:

- Cerro el Mandango, uno de los miradores más representativos del valle
- Reserva Rumi-Hurco
- Agua de Hierro, agua milagrosa que contiene minerales que contribuyen a contrarrestar enfermedades
- Cascada el Palto
- Parque Nacional Podocarpus
- Centro Recreacional Yamburara

Debido al incremento de extranjeros residentes y sobretodo turistas, en el valle han empezado a surgir un gran número de establecimientos para brindar los servicios requeridos por estos nuevos actores.

En los últimos años han surgido en la parroquia hoteles y hostales, restaurantes, bares discotecas, oficinas especializadas en turismo y tiendas de artesanías, cooperativas de transporte y varias organizaciones públicas y privadas dedicadas a los turistas y extranjeros. (Alcaldía de Loja, 2015)

## **4.2 Migración residencial en el valle de Vilcabamba**

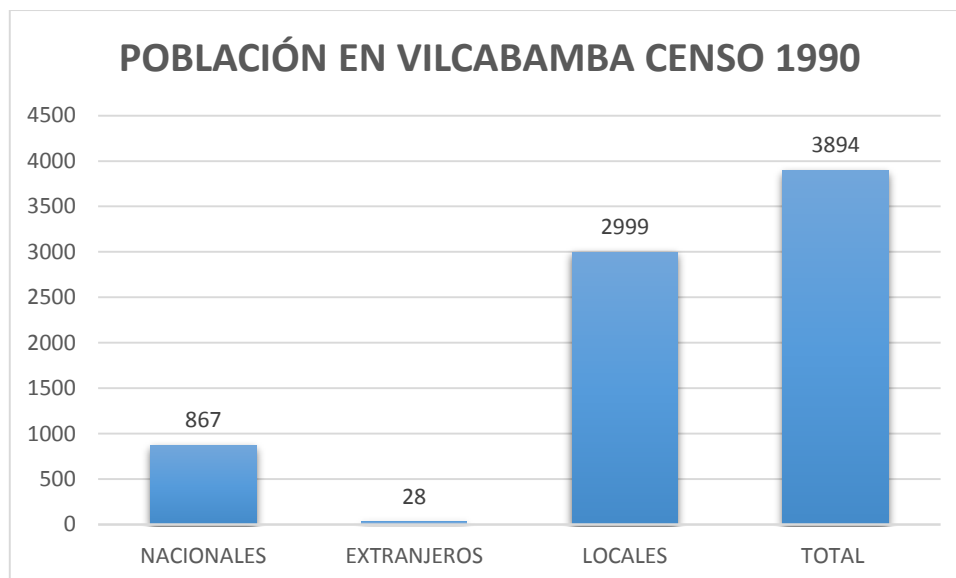
El turismo y la migración presentes en Vilcabamba tienen como columna vertebral el discurso sobre el hecho de que en este valle las personas pueden llegar a vivir más de 100 años y que en este lugar se llegan a curar enfermedades; sobre todo aquellas relacionadas con el corazón, es por ello que es necesario resaltar como este discurso se ha desarrollado e incluso modificado para sacar provecho de él.

El resultado de las investigaciones así como los testimonios de recuperación de enfermedades tras permanecer un tiempo en Vilcabamba, disparó un interés para la llegada de extranjeros, por lo que haremos uso de la información proporcionada por el INEC para determinar cuál ha sido la tendencia inmigratoria extranjera en este valle.

### ***4.2.1 Tendencias de la migración en Vilcabamba***

Para revisar las tendencias de la inmigración de extranjeros en Vilcabamba se hará uso de los Censos de Población y Vivienda de 1990, 2001 y 2010.

**Gráfico No. 7 Población en Vilcabamba censo 1990**



Fuente: INEC. Censo de Población y Vivienda 1990.<sup>3</sup>

Elaboración: propia.

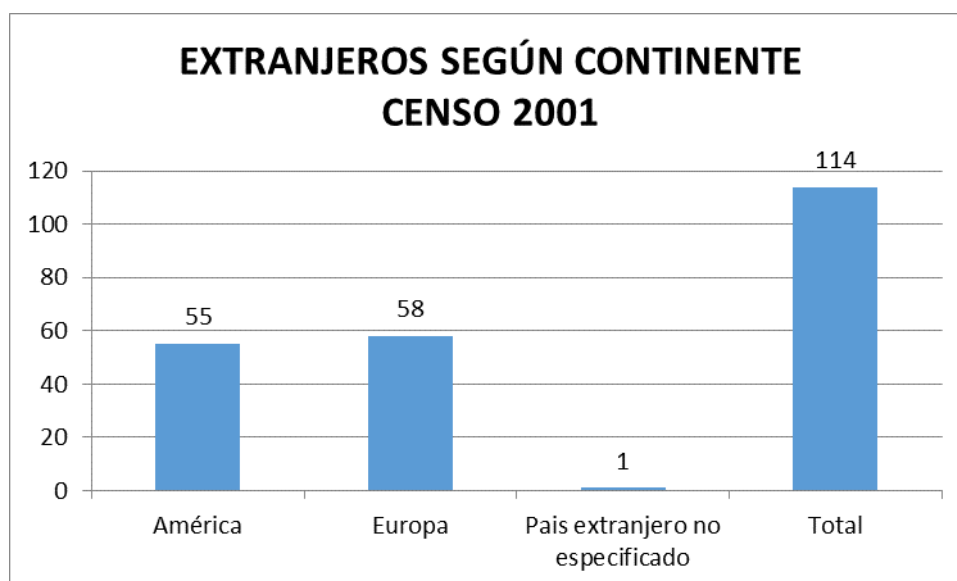
Como se observa en la gráfica de barras N° 7, en 1990, la mayor parte de la población, es decir un 77%, pertenecía a quienes han nacido en Vilcabamba.

Los migrantes nacionales son el 22% y únicamente se registraron 28 extranjeros asentados en la zona, los cuales representan menos del 1% de la población.

Para esta época la migración dentro del valle, sea ésta interna o externa, aún no estaba muy presente y su influencia era reducida.

<sup>3</sup> Se ha tomado datos desde el año 1990 porque se pretende hacer un análisis histórico de la población de Vilcabamba, además no existen datos más recientes.

**Gráfico No. 8 Población en Vilcabamba censo 2001**



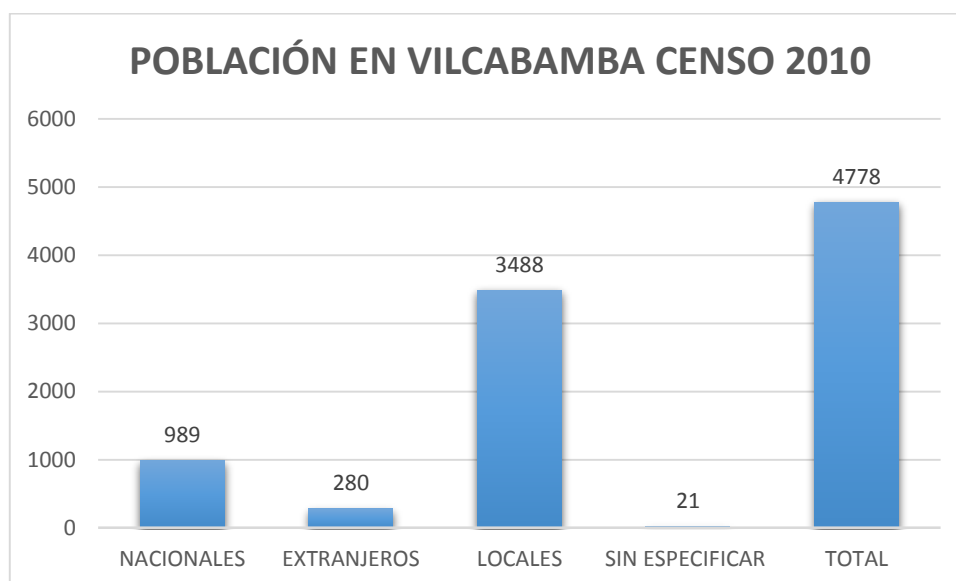
Fuente: Censo de Población y Vivienda 2001.  
Elaboración: propia.

Según el gráfico No. 8, para el año 2001, continúa siendo la población local la mayoritaria dentro del valle (77%). Los migrantes internos residentes del valle representan el 19%; es decir que porcentualmente se ha mantenido casi constante, con un pequeño decrecimiento desde el año 1990 al 2001 del 22% al 19%.

Los extranjeros residentes se han incrementado, de representar el 0,71% en 1990, para el 2001 eran el 2% de la población.

En los últimos 10 años, la población total del valle se ha incrementado en un 7 %, de este aumento se resalta el crecimiento porcentual de la población extranjera, frente a la reducción porcentual de la migración interna. La población local se ha mantenido constante porcentualmente hablando (77%) frente al censo de 1990.

**Gráfico No. 9 Población en Vilcabamba censo 2010**



Fuente: Censo de Población y Vivienda 2010.

Elaboración: propia.

En el 2010, como consta en la gráfica No 9, la población local se mantiene como la mayoritaria, representando el 73%; sin embargo, el mayor crecimiento se registra en la población extranjera. Los extranjeros residentes en el valle representan el 6%, siendo el porcentaje más alto registrado.

Los migrantes internos residentes, de representar el 19% en el 2001, para el 2010 son el 20%, por lo que el incremento porcentual no es muy significativo y se mantiene casi constante.

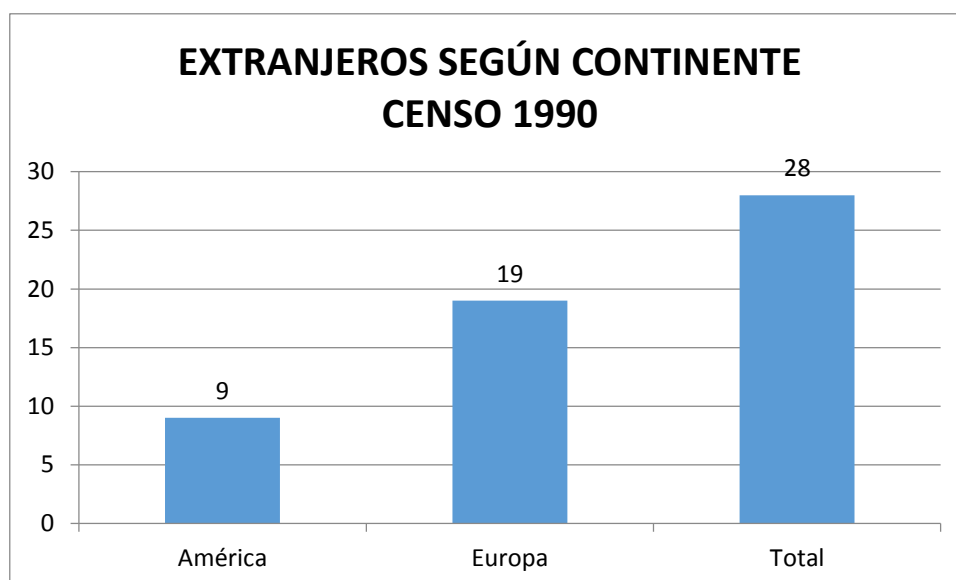
Comparando los datos demográficos de los tres últimos censos, se puede ver que dentro de los últimos 20 años, la población mayoritaria continua siendo la nacida en Vilcabamba. En los censos de 1990 y del 2001 representaban el 77%; sin embargo, en el 2010 pierden 4 puntos porcentuales convirtiéndose en el 73% de la población total del valle. Estos 4 puntos porcentuales, que han disminuido de la población local, han sido ocupados por los migrantes extranjeros; es decir que la población local ha empezado a verse desplazada en la última década en comparación con los censos de 1990 y del 2001.

#### 4.2.1.1 Migración residencial en Vilcabamba

Para determinar la migración residencial en Vilcabamba, se expondrá la caracterización del migrante haciendo uso de los censos de 1990, 2001 y 2010, así como también de las entrevistas realizadas a extranjeros, con el fin de compararlas con las características descritas en el primer capítulo sobre este flujo migratorio.

Primero se identificará los países de origen de los flujos migratorios al Valle en los distintos años.

**Gráfico No. 10 Lugar de origen de extranjeros en Vilcabamba Censo 1990**

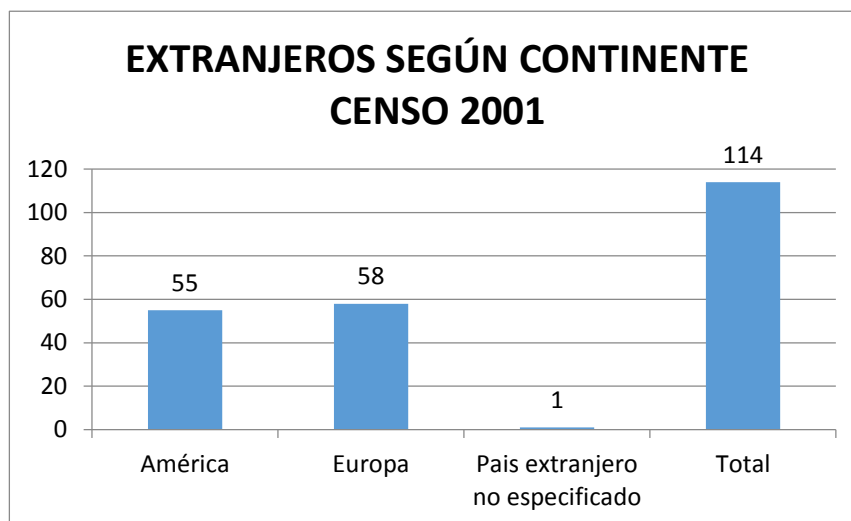


Fuente: Censo de Población y Vivienda 1990.

Elaboración: propia.

Según el gráfico No. 10, en 1990, el 68% de la migración que recibía el valle provenía de Europa, por otra parte, el 32% restante provenía del continente americano.

**Gráfico No. 11 Lugar de origen de extranjeros en Vilcabamba Censo 2001**

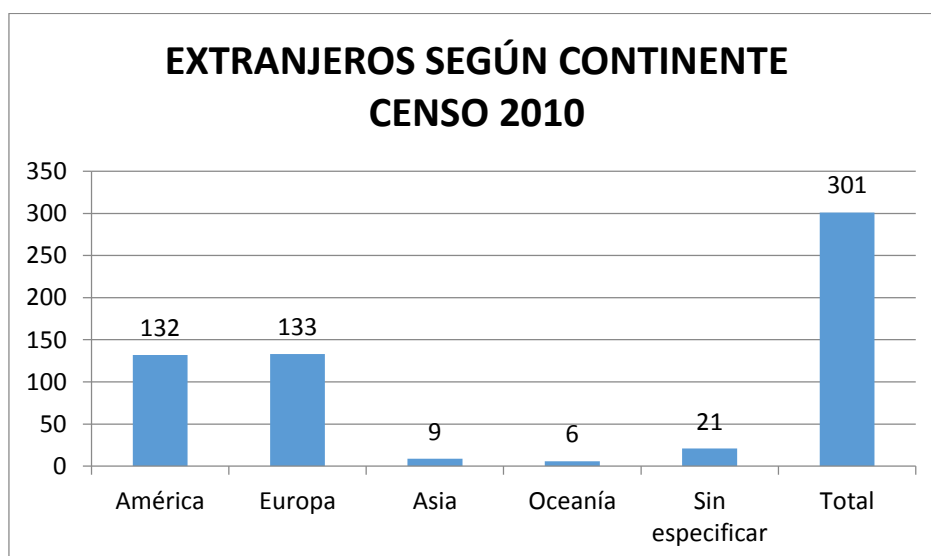


Fuente: Censo de Población y Vivienda 2001.

Elaboración: propia.

Como se observa en el gráfico No. 11, en el 2001, se ve un incremento en la cantidad de migrantes; sin embargo, los lugares de procedencia de éstos siguen siendo los mismos, de América y Europa. Para este año los porcentajes de extranjeros que llegan a Vilcabamba, según su lugar de origen, están dentro de un rango similar, siendo los migrantes provenientes de Europa el 51% y los provenientes de América, el 49% del total de la comunidad extranjera en el valle.

**Gráfico No. 12 Lugar de origen de extranjeros en Vilcabamba Censo 2010**



Fuente: Censo de Población y Vivienda 2010.

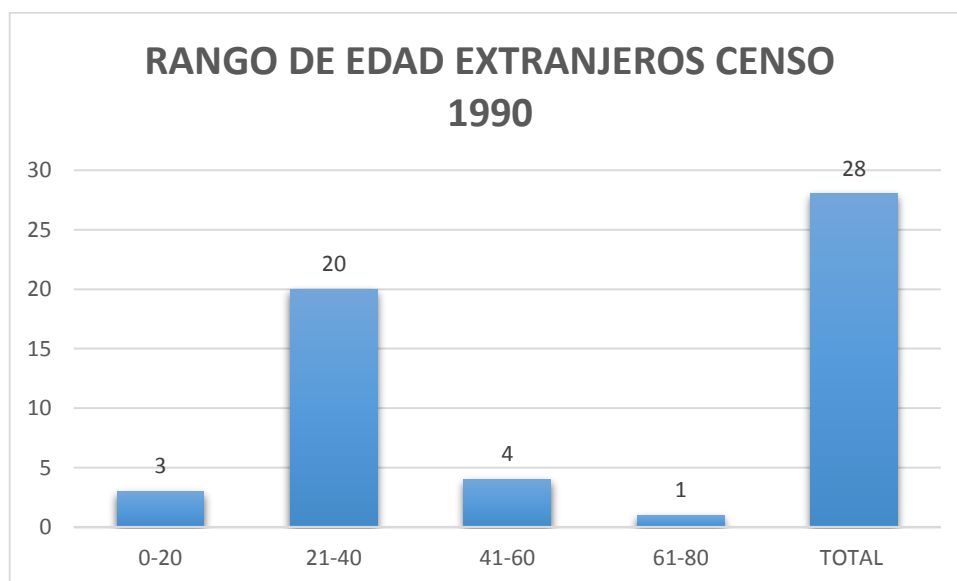
Elaboración: propia.

En el censo del 2010, como se observa en el gráfico No. 12, es donde más se puede apreciar el incremento de la migración residencial en el valle; si bien se nota un crecimiento en la cantidad de migrantes, es importante señalar el aumento de la variedad de países de origen. Europa y América continúan siendo los principales continentes de origen de los migrantes, representando el 44% y el 43% respectivamente; sin embargo, empieza a aparecer un flujo de migrantes provenientes de Asia y Oceanía, lo cual antes era inexistente en el valle.

El incremento de la diversidad de países de origen de los extranjeros residentes en el valle, implica que este destino empieza a popularizarse entre cierta población a nivel global y no únicamente en ciertas regiones como se podía ver en los censos del 1990 y del 2001.

Una vez definidos los lugares desde donde migran los extranjeros al valle, es importante conocer el rango de edad de éstos.

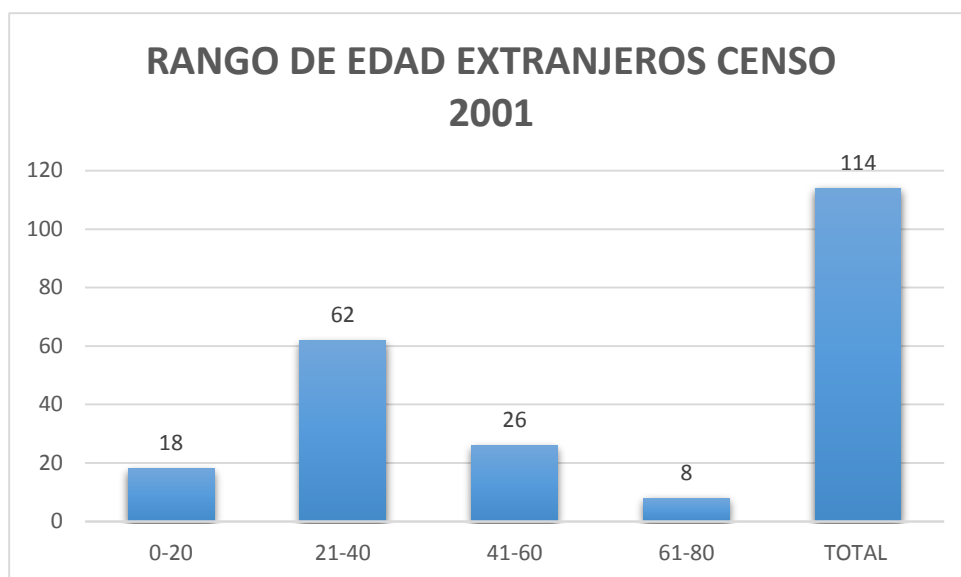
**Gráfico No. 13 Rango de edad de extranjeros en Vilcabamba Censo 1990**



Fuente: Censo de Población y Vivienda 1990.  
Elaboración: propia.

Según el gráfico No. 13, en 1990, los migrantes eran apenas el 0,71% de la población de Vilcabamba; de éstos el 71,4% estaban entre los 21 y 40 años; seguidos por los pobladores que oscilaban entre los 41 y 60 años, quienes representaban el 14%; de 0 a 20 años ocupaban el 10% y los Jubilados apenas representaban el 4%.

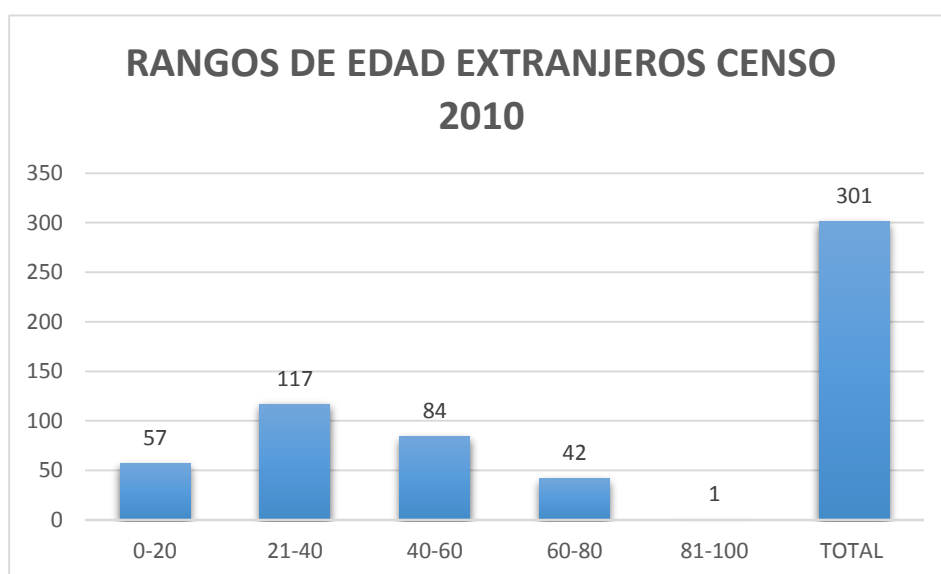
**Gráfico No. 14 Rango de edad de extranjeros en Vilcabamba Censo 2001**



Fuente: Censo de Población y Vivienda 2001.  
Elaboración: propia.

Como se muestra en la gráfica N°14, para el 2001, de 114 extranjeros residentes en el valle, el 54% están entre los 21 y 40 años, constituye el grupo predominante. El segundo grupo más numeroso, está comprendido entre los 41 y 60 años de edad y ocupan el 22%. Los jubilados o adultos mayores de 61 años en adelante corresponden al 7% de la población total.

**Gráfico No. 15 Rango de edad de extranjeros en Vilcabamba Censo 2010**



Fuente: Censo de Población y Vivienda 2010.  
Elaboración: propia.

Para el 2010, como se observa en el gráfico No. 15, la población extranjera casi se ha triplicado de 114 a 301. El rango de edad mayoritario (39%), continúa siendo el comprendido desde los 21 hasta los 40 años.

El rango comprendido entre los 0 y 20 años corresponde al 19%, los habitantes extranjeros entre los 41 y 59 años representa el 28%.

Los jubilados (61 años en adelante), se han incrementado siendo para el 2010 el 14% de la población total de extranjeros residentes en el valle, frente al 7% del 2001.

Comparando los porcentajes de población extranjera según los rangos de edad, en 10 años se ve un aumento de la población extranjera jubilada; sin embargo, la población económicamente activa continúa siendo la mayoritaria. Es importante resaltar que ésta a su vez se ha reducido del 54% en el 2001 al 39% en el 2010.

### ***Entrevistas a extranjeros en el valle de Vilcabamba***

Las entrevistas se realizaron en el mes de mayo de 2014 y fueron dirigidas a cinco extranjeros de manera aleatoria. Con las entrevistas se buscó constatar cuál es la percepción de los extranjeros del valle, sus habitantes y sus hábitos, así mismo, cual fue el motivo que les impulsó a venir, que facilidades o dificultades han encontrado para adaptarse-integrarse al medio local.

Se pudo constatar que el rango de edad oscila entre 30 y 71 años de edad. Los países de origen son variados: Alemania, Argentina, Suiza, Italia, Kajahistan. El tiempo que han permanecido en el valle va desde los 4 meses hasta los 20 años. Entre los motivos de su viaje a Vilcabamba se destaca la tranquilidad de lugar y la comida sana.

Según un migrante de Kajahistan, llegó a Vilcabamba gracias a la invitación de unos amigos y ha permanecido en el valle ya por 2 años. Afirmó que los motivos para vivir en el valle fueron: “la buena naturaleza, el aire, las montañas, el agua pura, muchas verduras y vegetales, alimento bueno”.

Paúl, un artesano italiano, llegó al Vilcabamba por influencia de una persona extranjera, exponente de la comida cruda, que a leer sus libros y conocer que residía en Vilcabamba decidió viajar hasta el valle y ha permanecido en él desde hace más de 16 años. Al preguntarle sobre la forma de vida de los locales afirmó que: “Son buenas costumbres pero yo no comparto la tradición de los domingos de fritada, pero lo respeto”.

Hans, quien llegó al valle desde Alemania, asegura haber llegado por tener amigos en lugar, le gusta el modo de vida que ha conseguido en el valle, sin embargo asegura no conocer de las costumbres o tradiciones locales.

### ***Migración en Vilcabamba vs Teoría de la Migración residencial***

A continuación, se presenta un cuadro comparativo entre las características de la migración residencial en la teoría y el caso específico del valle de Vilcabamba, con el fin de identificar las congruencias y diferencias.

**Tabla No. 1 Migración en Vilcabamba vs Teoría de la Migración residencial**

<b>Indicador / característica</b>	<b>Migración residencial según la teoría</b>	<b>Migración residencial en Vilcabamba</b>
<b>Actor</b>	Retirado – jubilado	Persona entre 20 y 40 años de edad (mayoría)  Retirado - jubilado
<b>Motivo que impulsa la migración</b>	Busca una mejor calidad de vida	Busca una mejor calidad de vida.  Busca maximizar sus ingresos
<b>Temporalidad</b>	Permanencia  Empadronamiento  Tendencia a la propiedad de la vivienda	Permanencia  Empadronamiento  Tendencia a la propiedad de la vivienda

<b>Actividades y estilos de vida</b>	Patrones de consumo similares a los del lugar de destino	Patrones de consumo distintos a los del lugar de destino
<b>Formas de relación social</b>	Se espera integración y aceptación de las costumbres  Autopercepción como no turista	Integración parcial, cambian las costumbres  Segregación socio espacial
<b>Destino</b>	Lugares con atractivos naturales, climas benignos, instalaciones dedicadas al ocio	Posee atractivos naturales, clima templado, instalaciones dedicadas al ocio

Fuente y elaboración: propia.

Entre los indicadores que llegan a coincidir se encuentra la temporalidad, pues en los dos criterios se tiende al empadronamiento de las personas en el país receptor y a una tendencia en la adquisición de propiedades ya que su tiempo de estadía es permanente. Así mismo, coinciden con la elección del lugar de destino, que buscan atractivos naturales, climas templados e instalaciones dedicadas al ocio.

Por otro lado, como se muestra en el cuadro, la teoría de migración residencial estima que los migrantes adoptan las costumbres del lugar receptor; así mismo que se lograrán integrar los dos grupos. Sin embargo, en el caso de Vilcabamba hay una tendencia a una segregación socio espacial, pues se resisten a cambiar su costumbre por lo que su integración con la población local es parcial, limitándose en la mayoría de casos a la oferta y demanda de productos y servicios.

Otro punto en el que no concuerdan, es que los migrantes residenciales según la teoría son jubilados, pero según los datos de la población extranjera en el valle, la mayoría son jóvenes entre los 20 a 40 años de edad.

A pesar que coinciden en la búsqueda de una mejor calidad de vida, según los motivos que impulsan su migración, en el caso de Vilcabamba se incluye también la búsqueda de maximizar sus ingresos económicos, pues recordemos que en el valle la mayoría de migrantes pertenece a la PEA.

### **4.3 Impacto de la migración residencial en la comunidad**

Indudablemente, la llegada de residentes extranjeros ha tenido efectos importantes en Vilcabamba, que se los palpa al momento de visitar el valle. Algunas de las características que al llegar llama la atención son: la gran cantidad de presencia extranjera; la oferta de bienes raíces como de otros servicios en idioma extranjero; la oferta gastronómica internacional; una combinación de la arquitectura autóctona con la contemporánea; y, gran cantidad de artesanos extranjeros vendiendo sus productos alrededor de la plaza central.

Así también, lo confirman sus residentes nativos a quienes se les realizó entrevistas para revisar de cerca cuales son los impactos que han sentido con la presencia de los extranjeros. Las entrevistas se las presentó a 10 personas civiles.

En los resultados de las entrevista se constató que la llegada de migrantes extranjeros ha ocasionado impactos en diferentes sectores. Para Elva Luzuriaga, de 51 años de edad y quien es bibliotecaria de la oficina de turismo de Vilcabamba, afirma que los extranjeros vienen con otras costumbres y que ya no existen las tradiciones que caracterizaban al valle. En la misma línea, César de 18 años, que trabaja en la construcción, comenta que la llegada de extranjeros lo perjudica “porque viene a cambiar sus tradiciones”.

Por otro lado, Abigail Cumbicus, estudiante de 24 años, comenta que para ella la presencia de los foráneos le es indiferente “pero a la población de Vilcabamba perjudica porque solo beneficia a los que tienen terrenos porque logran venderlos y el dinero que ganan sale del país”, así como Abigail, 3 entrevistados más afirman su indiferencia con el tema en cuestión.

Sin embargo, también se dieron testimonio de impactos positivos para el valle del Vilcabamba con la presencia extranjera. Así, Marisol Piedra de 18 años, quien trabaja en una panadería, se ha beneficiado pues gracias a los extranjeros ha podido vender más.

#### ***4.3.1 Impacto socio espacial***

Además de los impactos que se han descrito y que son fácilmente reconocibles a simple vista, existen otros que es necesario una revisión más profunda para identificarlos. Recordemos el caso de España, en el que los impactos desembarcaban en cuestiones sanitarias, implicaciones políticas e interacción restringida entre extranjeros y españoles.

Para entender cuáles son los cambios que se han dado en el ámbito socio espacial en el valle de Vilcabamba, nos enfocaremos en la ocupación de los habitantes del valle obtenidas de los censos de 1990, 2001 y del 2010, con el fin de ver cómo ha ido cambiando el uso del suelo y las actividades de subsistencia tradicionales por la oferta de servicios propios del medio urbano.

**Tabla No. 2 Ocupación de la población de Vilcabamba 1990**

OCUPACIÓN DE LA POBLACIÓN DE VILCABAMBA 1990				
Ocupación	Loja	Migrantes nacionales	Extranjeros	Total
Explotadores agrícolas	434	11	4	449
Obreros agrícolas	335	4	1	340
Peones no clasificados bajo otros epígrafes	84	6	1	91
Comerciantes propietarios (comercio al por mayor y al por menor)	58	7	2	67
Profesores	41	2	-	43
Personal de servidumbre no clasificados bajo otros epígrafes	39	1	-	40
Guardianes de edificios	31	1	-	32
Vendedores, empleados de comercio y trabajadores asimilados	17	3	-	20
Personal administrativo y trabajadores asimilados no clasificados bajo otros epígrafes	17	2	-	19
Lavanderos, limpiadores en seco y planchadores	18	-	-	18
Obreros de preparación de alimentos y bebidas	16	1	-	17
Sastres, modistos, peleteros, tapiceros y trabajadores asimilados	13	-	-	13
Cocineros, camareros, barmanes y trabajadores asimilados	10	2	-	12
Mineros, canteros, sondistas y trabajadores asimilados	8	2	-	10
Ajustadores-montadores e instaladores de maquinaria e instrumentos	10	-	-	10
Trabajadores de los servicios no clasificados bajo otros epígrafes	6	-	1	7
Otros ramas de la medicina y afines	4	-	-	5
Taquígrafos, mecanógrafos y operadores de máquinas perforadoras de tarjetas	5	-	-	5
Zapateros y guarniceros	5	-	-	5
Biólogos, agrónomos y técnicos asimilados	4	-	-	4
Médicos, odontólogos, veterinarios y trabajadores asimilados	1	3	-	4
Empleados de contabilidad, cajeros y trabajadores asimilados	2	2	-	4
Personal de los servicios de protección y de seguridad	4	-	-	4
Miembros del clero y asimilados	1	1	1	3
Directores y jefes de explotaciones agrícolas	3	-	-	3
Ebanistas, operadores de máquinas de labrar madera y trabajadores asimilados	3	-	-	3
Directores y personal directivo	2	-	-	2
Gerentes propietarios (servicios de hotelería, bares y similares)	2	-	-	2
Peluqueros especialistas en tratamientos de belleza y trabajadores asimilados	2	-	-	2
Trabajadores forestales	2	-	-	2
Hilanderos, tejedores, tintoreros y trabajadores asimilados	2	-	-	2
Electricistas, electrónicos y trabajadores asimilados	2	-	-	2
Fontaneros, soldadores, chapistas, caldereros y preparadores y montadores	2	-	-	2
Arquitectos, ingenieros y técnicos asimilados	1	-	-	1
Escultores, pintores, fotógrafos y artistas asimilados	1	-	-	1
Operadores de máquinas para cálculos contables y estadísticos	-	1	-	1
Directores (servicios de hotelería, bares y similares)	-	1	-	1
Jefes de personal de servidumbre	-	1	-	1
Pescadores, cazadores y trabajadores asimilados	1	-	-	1
Obreros del tratamiento de la madera y de la fabricación de papel	1	-	-	1
Labrantes y adornistas	-	-	1	1
Obreros de la labra de metales	1	-	-	1
Joyereros y plateros	-	-	1	1
<b>Total</b>	1189		12	1252

Fuente: Censo de Población y Vivienda 1990.

Elaboración: propia.

Como se observa en la tabla No.2 sobre las ocupaciones de los habitantes del valle en 1990, el 64% de la población se dedicaba a la agricultura o actividades relacionadas, el siguiente grupo responde a comerciantes o personas dedicadas a ofertar servicios, quienes representaban el 19%. Los grupos de artesanos, profesionales y demás oficios ocupaban menos del 10% del total.

En el valle, en la década del 90 la mayoría de la población estaba relacionada a las actividades agrícolas y agropecuarias, seguido por el trabajo artesanal. Cabe resaltar que en este año, el 77% de la población correspondía a quienes habían nacido en el valle, la presencia de los extranjeros era casi imperceptible, representando únicamente el 0,71%. Se puede afirmar que, en este periodo la influencia exterior aun no era notoria en el valle y las actividades tradicionales están profundamente arraigadas en las dinámicas sociales y en el uso del suelo.

**Tabla No. 3 Ocupación de la población de Vilcabamba 2001**

OCUPACIÓN DE POBLACIÓN DE VILCABAMBA 2001				
Ocupación	Loja	Migrantes nacionales	Extranjeros	Total
Trabajadores no calificados	546	27	-	573
Agricultores y trabajadores calificados agropecuarios y pesqueros	300	5	7	312
Trabajadores de los servicios y vendedores de comercios y mercados	116	11	12	139
Oficiales, operarios y artesanos de artes mecánicas y de otros oficios	99	12	13	124
Profesionales científicos e intelectuales	46	6	3	55
Empleados de oficina	39	2	-	41
Operadores de instalaciones y maquinas y montadores	37	3	-	40
No declarado	33	2	1	36
Miembros del poder ejecutivo y personal directivo de la administración	14	3	5	22
Técnicos y profesionales del nivel medio	12	3	1	15
Fuerzas armadas	5	-	-	5
Trabajador nuevo	3	-	-	3
<b>Total</b>	<b>1250</b>	<b>3</b>	<b>42</b>	<b>1260</b>

Fuente: Censo de Población y Vivienda 2001.

Elaboración: propia.

Para el 2001, las actividades agropecuarias ya han perdido fuerza dentro de las dinámicas socio espaciales del valle. Solo el 24% de la PEA mantiene a la agricultura como principal fuente de subsistencia familiar. Esto quiere decir que, las tierras que en la década pasada aun eran dedicadas para la agricultura y ganadería, para el 2001 han cambiado su funcionalidad.

Por otra parte, la mayoría de la población, es decir un 44% se dedica a trabajos no calificados y artesanales. Esto implica trasladarse a trabajar en las ciudades u ofertar servicios para los nuevos habitantes en el mismo valle.

Los pobladores que se dedican a ofertar servicios en el 2001 son el 11%, frente al 3% que eran en 1990. Es decir que, el aumento porcentual de migrantes nacionales y extranjeros, es uno de los factores que ha empezado a generar cambios en el uso del suelo dentro del valle y por ende en las dinámicas sociales y espaciales.

El mismo caso se ve reflejado con los comerciantes, quienes en 1990 eran el 5% de la población frente al 10% en el 2001.

**Tabla No. 4 Ocupación de la población de Vilcabamba 2010**

OCUPACIÓN DE POBLACIÓN DE VILCABAMBA 2010				
	Loja	Migrantes Nacio	Exterior	Total
Agricultores y trabajadores calificados	466	24	8	490
Ocupaciones elementales	251	31	8	282
Trabajadores de los servicios y vendedores	224	40	6	264
Oficiales, operarios y artesanos	205	52	22	257
no declarado	92	15	10	107
Profesionales científicos e intelectuales	74	17	7	91
Operadores de instalaciones y maquinaria	73	1	-	83
Trabajador nuevo	64	19	6	83
Personal de apoyo administrativo	64	11	6	75
Técnicos y profesionales del nivel medio	33	9	5	42
Directores y gerentes	27	11	4	38
Ocupaciones militares	2	-	-	2
<b>Total</b>	1575	239	82	1814

Fuente: Censo de Población y Vivienda 2010.

Elaboración: propia.

Para el 2001, la agricultura representa el 27%, este porcentaje prácticamente no ha cambiado en relación al 29% del 2010. Sin embargo, las actividades relacionadas al comercio y a la oferta de servicios se han incrementado, representando el 14% del total de actividades que realiza la PEA de Vilcabamba.

Es decir, la tendencia del cambio del uso del suelo desde 1990 al 2010 es notoria, la agricultura ha perdido fuerza, y por otra parte, la llegada de migrantes nacionales y extranjeros a la zona ha generado el apareamiento e incremento de nuevos servicios.

Dentro de los migrantes nacionales, la mayoría se dedica a ofertar servicios y al comercio. Se puede decir que, han llegado a satisfacer la demanda de servicios requeridos por los migrantes extranjeros y los turistas.

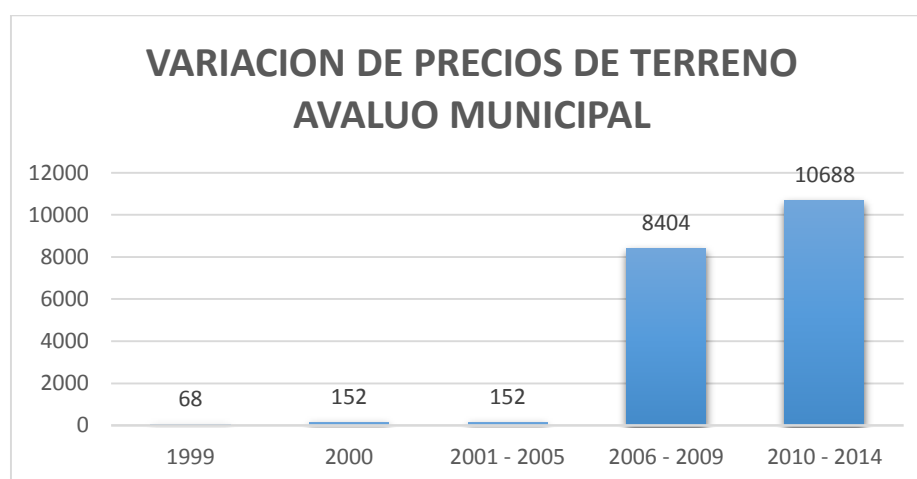
Sergio Arboleda, de 50 años de edad, quien nació en el valle y se dedica a elaborar instrumentos de percusión, guía nativo de Vilcabamba y a la agricultura expresa que:

Las cosas ahora cuestan mucho, (los extranjeros) repagaron a las personas y ahora ya no quieren trabajar en la agricultura, la cultura ha cambiado, la gente solo ve extranjeros y ya no a los longevos. El turismo era diferente, venían de paso, de máximo 7 días de estadía, pero ahora residen y compraron casas caras. Por un tiempo me benefició pero

después me perjudico. Pagán más, además tienen su vida privada a su estilo. Pocos son accesibles e incluso quiere que aprendamos inglés para hablar con ellos. (Arboleda, entrevista, 2014)

El cambio en el uso del suelo, se ve reflejado en las actividades de subsistencia de los habitantes del valle, por el valor del suelo. Vilcabamba ha tenido cambios en lo que respecta a los precios y plusvalía del sector inmobiliario: Como se observa en el gráfico N° 16, en 1999, en el centro del poblado, un terreno valía 800.000 sucres, en el año 2000 el mismo terreno valía 3'817.260 sucres, en el año 2001 el avalúo pasa a costar 152 Dólares (recién asumida la dolarización), en el año 2006 el terreno fue re-avaluado en 8.404 dólares, ese valor se mantuvo hasta el 2010, y desde el 2010 hasta la fecha el terreno vale 10.688. (Jefatura de avaluos y catastros del Municipio de Loja , 2014)

**Gráfico No.16 Variación del valor del suelo en Vilcabamba 1999 – 2014**



Fuente: Jefatura de avaluos y catastros del Municipio de Loja 2014  
Elaboración: propia

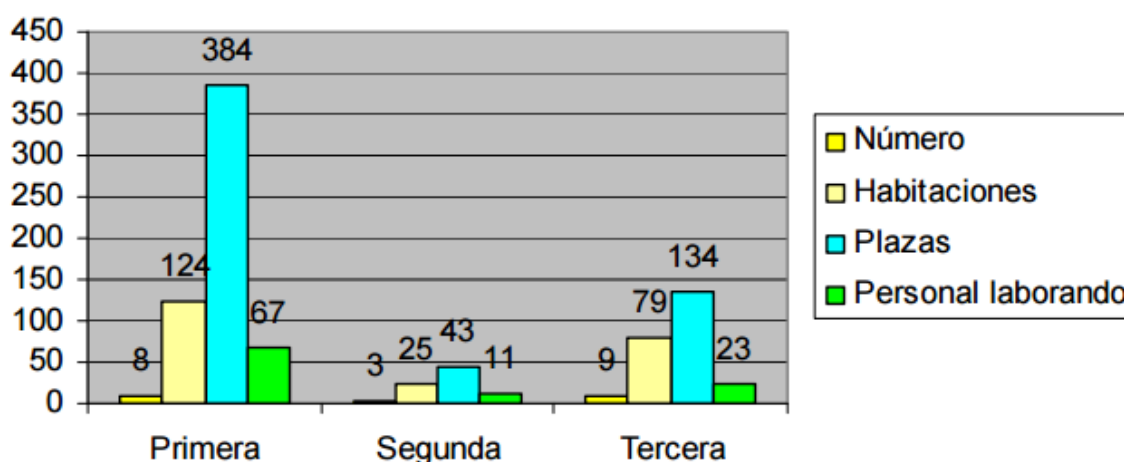
Por supuesto que, el avalúo de las tierras tiene varios factores que provoca su cambio, pero es indudable que la presencia extranjera es una de ellas; así lo confirman sus habitantes. “el turismo era diferente, venían de paso, de máximo 7 días de estadía, pero ahora residen y compraron casas caras”. (Arboleda, entrevista, 2014)

Es importante resaltar, como el capital transforma el territorio según los intereses específicos de este, desplazando a los pobladores, su modo de vida y sus tradiciones, y por otra parte, acoplado el territorio a las necesidades y requerimientos de sus nuevos ocupantes.

El incremento de la plusvalía de los terrenos en el valle es un indicador de la transformación que está ocurriendo. Los espacios que tradicionalmente eran destinados para la agricultura familiar, ahora han cambiado su función, convirtiéndose en residencias de extranjeros, quienes migran en busca de calidad de vida.

Se han incrementado los negocios comerciales, restaurantes, hoteles y hosterías para los turistas. Como se muestra en los siguientes gráficos, en la parroquia cada vez son más los establecimientos creados para el turismo. En el caso del hospedaje, salta a la vista la gran cantidad hoteles de primera con los que cuenta Vilcabamba, siendo una parroquia rural pequeña, así mismo se muestra como estos absorben mano de obra.

**Gráfico No.17 Hospedaje en Vilcabamba**

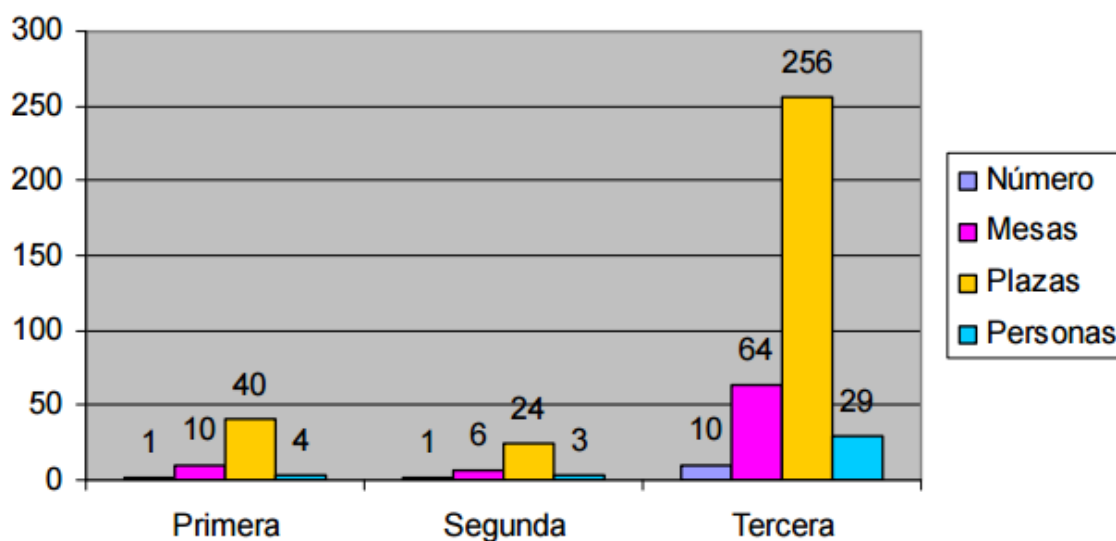


Fuente: Diagnóstico Económico, Plan de Desarrollo, Consejo Provincial

Elaboración: Consejo Provincial

En el caso de los restaurantes, que de igual manera se han incrementado en el valle, se encuentran de primera, segunda y tercera categoría, siendo estos últimos los más numerosos y con mayor capacidad de recibir a los turistas. Los restaurantes de primera son los que mayor cantidad de mano de obra emplean.

**Gráfico No. 18 Restaurantes en Vilcabamba**



Fuente: Diagnóstico Económico, Plan de Desarrollo, Consejo Provincial

Elaboración: Consejo Provincial

Los terrenos de Vilcabamba, van adquiriendo una nueva utilidad, lo cual repercute directamente en su valor. Los habitantes antiguos del valle se han visto tentados a vender sus terrenos, por el alto costo que han adquirido en los últimos años. El mercado inmobiliario está direccionado para los extranjeros, quienes tienen la capacidad de pagar por los altos costos de la tierra, lo que genera que los extranjeros se apropien del territorio provocando una exclusión socio espacial de los habitantes nativos de la zona.

Al momento de ofertar sus tierras, son los mismos habitantes del valle quienes dan origen a la segregación socio espacial, pues dan la oportunidad que externos sean los nuevos dueños de ellas, y una vez que lo son crean una barrera con los locales en busca de exclusividad y privacidad. En este punto, los originarios entran en resistencia contra los nuevos habitantes.

Esta resistencia, se revela en una disputa entre los espacios y las actividades que se generan en estos. Se genera una competencia por los espacios al verse excluidos ambos grupos.

La agricultura, poco a poco se está viendo desplazada de la localidad ya que el valle es visto como un lugar residencial, por lo que las características típicas del sector rural se

han transformado. La llegada de habitantes urbanos a un territorio rural genera que este espacio se acople a sus necesidades, se empiecen a ofertar servicios que estos requieren, así como brindar facilidades que les permitan tener las comodidades de la urbe dentro del campo.

El valle de Vilcabamba, ha empezado a transformar su dinámica y con esto el espacio físico. El cambio más notorio se debe al aumento de extranjeros que han cambiado sus residencias a la zona. En el valle, se ha detectado un incremento de urbanizaciones y casas de sectores socio económicos altos, que generan segregación en la población y fijan distinciones entre estos dos grupos. Esto se evidencia en las entrevistas realizadas a los pobladores locales y extranjeros.

Se ha incrementado el número de hoteles y hosterías, por lo general direccionadas a recibir turismo extranjero, muchos de ellos establecimientos de primera categoría; así mismo, ha aumentado el número de restaurantes, que en su mayoría ofertan comida internacional, orgánica y vegetariana con el fin de acoplarse a los nuevos gustos impuestos por los extranjeros, ya sean residentes o turistas.

Las transformaciones que están ocurriendo, que se reflejan en los cambios físicos del territorio, y que a su vez generan cambios en las dinámicas sociales, han obligado a los habitantes antiguos de Vilcabamba a implementar estrategias que les permitan subsistir, conservar sus prácticas tradicionales en algunos casos y a su vez adaptarse a los cambios.

Entre las estrategias de supervivencia de los habitantes rurales está la pluriactividad. Muchos han cambiado la agricultura a tiempo completo, antes como medio de subsistencia, por la agricultura a tiempo parcial e incluso en extensiones más pequeñas de terreno y de esta manera combinar con otras actividades que les permiten subsistir.

Los nuevos pobladores requieren servicios que no existen en el campo, pero que se empiezan a ofertar según las necesidades. Es así que, muchos se dedican a ofrecer toda clase de servicios para los extranjeros residentes y para los turistas que se encuentran solo de paso, con el fin de que éstos tengan las comodidades necesarias para asentarse en esta zona.

Con el arribo de los turistas y los extranjeros, empiezan a llegar personas de otras localidades, ya sean nacionales o extranjeros para llenar la insipiente demanda de servicios y bienes requerida por los nuevos pobladores del valle. Estos nuevos habitantes, desplazan en muchos casos a los habitantes antiguos de Vilcabamba.

La demanda de servicios y nuevas fuentes de empleo que se generan en el valle, han modificado las tradiciones y dinámicas socio espaciales, lo cual se refleja en la percepción de sus habitantes: Cesar, de 18 años, nacido en Vilcabamba, dice que la llegada de extranjeros “Perjudica porque vienen a quitar sus tradiciones. (Cesar, entrevista, 2014) De igual manera, Tryce Carpio, quien ha vivido toda su vida en el valle, siente que: “casi son más extranjeros que los nativos” se siente perjudicada. (Carpio, entrevista, 2014)

Las relaciones comunitarias en el valle todavía están presentes y cumplen un papel importante dentro de la dinámica local, se evidencia una fuerte dependencia de la comunidad y la organización por parte de los habitantes antiguos; sin embargo, de estas prácticas son excluidos los extranjeros, con quienes se mantienen relaciones utilitarias e impersonales, al estilo de las ciudades, conservando separaciones físicas y personales. Las relaciones comunitarias son importantes en la medida en que no se rigen únicamente a las relaciones de parentesco, sino que están ligadas a un sentimiento de pertenencia e identidad territorial.

Este es otro factor de segregación, los nuevos habitantes no comparten la lógica de vida comunitaria, sus expectativas sobre la vida son distintas al estar acostumbrados a prácticas urbanas; por otro lado, los habitantes antiguos basan sus prácticas de subsistencia en el soporte que reciben de los demás miembros de la comunidad, ya sea en mingas, apoyo en actividades agrícolas, organización comunitaria, memoria histórica, entre otras.

Existen grupos de habitantes antiguos que se ven excluidos o no han logrado insertarse en las nuevas dinámicas socio espaciales del valle, y han empezado a generar cierta resistencia frente al incremento de la migración extranjera. Los conflictos ocurren al verse desplazados de sus tierras, perder sus tradiciones o modos de vida, tener que cambiar sus formas de subsistencia o en muchos casos migrar a otros espacios.

## CAPÍTULO V

### 5. Conclusiones

Desde una mirada de las relaciones internacionales, se comprueba una vez más, que los Estados no son los únicos actores en la arena internacional. En la migración, por ejemplo, se evidencia que los actores principales son los ciudadanos, pero además otros actores que permiten o restringen el desenvolvimiento de este fenómeno social. Entre ellas están organizaciones sociales y empresas locales y multinacionales como: aerolíneas, operadoras de turismo, cybers cafés o agencias de envío y recepción de dinero.

Pero los Estados también cumplen un papel importante dentro de este fenómeno, pues son generadores del marco legal, a través de políticas nacionales y externas, que condicionan los flujos de desplazamientos.

El Ecuador, a nivel internacional, es visto como un país que cuenta con un marco legal que incentiva la movilidad humana. La Constitución del 2008 hace énfasis a la ciudadanía universal que promulga la libertad de movilidad, sin restricción alguna, considerando a toda persona como ciudadano del mundo.

Sin embargo, el tema de ciudadanía universal queda en tela de duda. El momento en que el país tiene la potestad de emitir un visado, restringe el derecho de ciudadanía universal, pues existe la posibilidad de negar ese derecho, rompiendo de esta manera los principios y derechos constitucionales así como de derechos humanos.

Las barreras migratorias no se aplican a todos los tipos de migración, distinguiendo entre la migración *buena* de la *mala*, esta última genera un imaginario de inseguridad en el país de destino, por lo que se debe tomar medidas para no poner en riesgo la seguridad y soberanía nacional. Por otro lado, se abre la puerta a los migrantes provenientes de países desarrollados, quienes no son vistos como una amenaza. Sin embargo, no se puede hablar de una ciudadanía universal, mientras existan barreras migratorias que impidan la libre movilidad de las personas según su país de origen.

Las diferentes teorías que se han abordado para tratar el tema de la migración, dan cuenta de su complejidad. De ahí la importancia de limitar su estudio en tiempo y espacio. A pesar de ello, queda claro las falencias de encerrar a un fenómeno social dentro de una tipología.

En efecto, la teoría de la migración residencial aplicada al estudio de caso del valle de Vilcabamba, a pesar de que es la que mejor define el flujo migratorio en esta población, no coincide en su totalidad con el fenómeno estudiado. Entre los elementos que no logran dicha coincidencia están los actores, motivos que impulsan la migración, actividades-estilos de vida y formas de relación social.

La teoría nos remite que los actores de este tipo de migración son los jubilados o pensionados; sin embargo, se evidenció que los migrantes residenciales abarcan además a una población económicamente activa y que en algunos casos deciden desplazarse junto a su familia, comprendiendo también menores de edad. De hecho, la población de extranjeros que oscila en un rango de edad de los 20 a los 40 años supera al número de jubilados externos en el valle.

La teoría supone que el motivo que impulsa a la migración residencial es la búsqueda de una mejor calidad de vida, empero los extranjeros en el valle de Vilcabamba también tienen como motivo maximizar sus ingresos a través de actividades económicas o productivas.

Las actividades y estilos de vida que adoptan los nuevos habitantes son distintos a los locales, por lo que no responde a lo que la teoría supone, pues los patrones de consumo son particulares de los nuevos residentes y no se acogen a los del lugar de destino.

Respecto a las formas de relación social, la teoría de la migración residencial espera una integración y aceptación de las costumbres locales pero se observa que la interacción entre los migrantes y los nativos es parcial, las tradiciones del lugar de destino están en disputa con las traídas por los nuevos habitantes y existe una segregación socio espacial entre los dos grupos.

Se logra demostrar que las teorías sobre migración residencial, provenientes de investigaciones empíricas realizadas en otro territorio y contexto social, como es el caso de Europa, brinda pistas o directrices de este fenómeno, sus causas y efectos; no obstante, no llega a replicarse de manera exacta con lo que sucede en América Latina y

específicamente en Vilcabamba. La migración residencial está sujeta a las particularidades de las distintas localidades y el nivel de apertura que exista.

Para entender los cambios generados por la migración residencial en territorios rurales, resulta útil el enfoque de la nueva ruralidad, puesto que permite comprender que los cambios que están ocurriendo en el espacio rural, no significan que el campo está siendo absorbido por la ciudad, sino por el contrario, como en el campo se han desarrollado estrategias específicas que han permitido a los pobladores adaptarse a las nuevas oportunidades y demandas que trae el contacto con los de afuera y a su vez continuar con aspectos de su forma de vida tradicional. Es importante este enfoque en la medida que permite apreciar a todos los actores y actividades presentes dentro del medio rural, sean éstas tradicionales o más recientes, por lo que el análisis es mucho más completo.

Contrastando la realidad rural de América Latina con lo que está ocurriendo en Vilcabamba, se puede concluir que el fenómeno de migración ciudad-campo es muy común en la actualidad, sobre todo en los espacios conurbanos o como en el caso específico del valle, el cual genera atracción por sus características particulares. Esta migración es uno de los factores que ha generado la transformación de la ruralidad tradicional y ha dado paso a nuevas formas de concebir el campo, nuevos usos y nuevas estrategias de supervivencia de sus actores.

En Vilcabamba, una vez revisados los censos del 1990, 2001 y 2010, se aprecia como poco a poco la población extranjera ha ido ganando espacio y ha empezado a desplazar a la población local, la cual siendo aún mayoritaria, presenta una tendencia a reducirse en los últimos años. Este desplazamiento no se refleja únicamente de manera numérica, sino que también está presente en la nueva constitución de las dinámicas socio espaciales.

Los nuevos pobladores del valle se ven atraídos por las buenas condiciones climáticas y geográficas, la tranquilidad, la exclusividad y la calidad de vida que ofrece este territorio, más no vienen con la intención de adoptar la forma de vida o costumbres locales. Es así que, los extranjeros que viven en el valle consiguen establecer nuevas costumbres, gastronomía, idiomas, etc., lo cual dificulta la integración entre estos dos grupos. En otras palabras, dichos migrantes que responden a una migración residencial, quienes buscan un nuevo estilo de vida que permita prolongar sus vidas, terminan destruyendo las costumbres y tradiciones de los longevos de la zona para implementar sus propias recetas de longevidad.

Es importante retomar la idea de que el territorio se transforma según los intereses del capital. Se puede decir que el cambio que se ha dado en Vilcabamba, no ha sido buscado por los pobladores locales del valle, sino por el contrario, éstos han debido implementar las estrategias necesarias para adaptarse a los cambios impuestos por los de afuera.

Con esto se busca hacer énfasis en que, si bien muchos pobladores han acoplado su modo de vida a las nuevas demandas y necesidades del valle, muchos otros han generado resistencia a estos cambios; justamente porque son impuestos por el otro y dificultan la continuidad de las tradiciones. Este rechazo genera segregación socio espacial y se entiende que debido a los intereses y los capitales de los distintos grupos que conviven dentro del mismo territorio, se ha generado una marcada distinción.

La segregación socio espacial está dada por varios aspectos. La separación más notoria dentro del valle está relacionada al mercado inmobiliario. Los altos costos de la tierra y los distintos intereses, hacen que difícilmente los grupos de pobladores se integren entre sí. Las barreras físicas impuestas por las nuevas construcciones responden a dinámicas socio espaciales urbanas, como la búsqueda de la exclusividad y la seguridad; que sin embargo, se implementan en espacios rurales, por lo que el contraste es notorio. La restricción al libre acceso y el nuevo uso que se le da al territorio transforma la dinámica social de los pobladores, quienes se ven excluidos de las nuevas prácticas en un inicio y han tenido que implementar nuevas estrategias para volverse funcionales dentro de las nuevas dinámicas.

La oferta comercial, hotelera, gastronómica y de servicios que se ha incrementado notoriamente en los últimos años está enfocada a un público externo al del valle. Si bien varios pobladores han optado por ofertar estos servicios, dada la demanda. Es importante resaltar que la mayor parte de éstos son de “primera clase”, por lo que están direccionados a un público exclusivo que tenga la capacidad de acceder a ellos. Muchos de estos negocios son dirigidos por migrantes, quienes en algunos casos llegan a competir con los habitantes locales en la oferta de servicios, lo cual genera molestias a la población.

Por otro lado, en Vilcabamba han surgido movimientos de pobladores locales que buscan rescatar y conservar las tradiciones y la gastronomía propias del valle, frente a la invasión de ofertas internacionales. La resistencia a lo externo y la revalorización de lo local que

se está dando entre varios pobladores del valle, justamente refleja la lucha que se genera entre los pobladores antiguos y los nuevos; sobre todo por el control de los espacios y el uso de éstos. Por lo general, donde un grupo está arraigado, el acceso del otro se encuentra restringido, ya sea por barreras físicas o simbólicas, lo cual crea malestar y conflictos en la población; más aún cuando la llegada de extranjeros ocasiona el desplazamiento de la población local.

Es importante mencionar que el fenómeno de la segregación socio espacial era considerado propio de los espacios urbanos; sin embargo en la actualidad, las transformaciones que se están dando en el campo, entre otras cosas por la llegada de extranjeros, han traído consigo dinámicas urbanas al medio rural. Se ha hecho más notorio las distinciones o diferencias existentes entre los pobladores del valle, quienes antes de la llegada de los extranjeros mantenían cierta homogeneidad respecto a sus tradiciones y labores aunque está cambiando en la actualidad.

Las relaciones de lo interno o local con la externalidad, provocan cambios importantes en los espacios y en las dinámicas rurales, más aún cuando la globalización y los medios de comunicación y transporte están tan desarrollados y facilitan la interacción entre estos dos espacios.

El crecimiento del sector inmobiliario, comercial, hotelero y de servicios, no solo ha generado transformaciones en el espacio físico del valle, sino que al aparecer nuevas oportunidades y fuentes de empleo; la población local ha optado por acoplarse a estos cambios. Por tanto, las actividades de subsistencia tradicionales como la agricultura, han quedado en un segundo plano frente a la nueva oferta laboral, que incluso ha generado la llegada de mano de obra de otras partes del país.

En los últimos 20 años, se ha generado un decrecimiento importante de los pobladores que se dedicaban a la agricultura y a actividades afines como medio de subsistencia primario. A cambio, se han incrementado notablemente una gran cantidad de negocios comerciales, de bienes raíces y de oferta de servicios que tradicionalmente pertenecían al medio urbano; actualmente son ofrecidos por los pobladores locales, quienes se han acoplado a las necesidades de los nuevos pobladores y han generado nuevas fuentes de empleo.

Es importante mencionar que la pluriactividad, la cual continúa vigente en la actualidad, siempre ha estado presente en las dinámicas del campo, permitiendo a los pobladores subsistir mediante la complementariedad de distintos oficios u ocupaciones, sean éstos de carácter individual, familiar o comunitario.

En los últimos años, las opciones laborales han cambiado dentro del valle debido a las nuevas demandas y necesidades emergentes, éstas a su vez les ha permitido a los pobladores locales tener un ingreso para mantener actividades de carácter más tradicional, las cuales en la actualidad no representan necesariamente un ingreso económico importante para las familias campesinas del valle; no obstante, juegan un papel importante en la construcción y afirmación de identidad, así como el sentimiento de pertenencia a un territorio, el cual actualmente se encuentra en una constante disputa y transformación.

Se puede concluir que, la segregación socio espacial, que se ha generado por el encuentro de dos grupos de un estrato socio económico distinto, ha traído a Vilcabamba cambios positivos y negativos.

Muchos residentes antiguos se han beneficiado de la demanda de servicios y necesidades de los nuevos residentes, puesto que ha significado un incremento del empleo en la zona. Ahora, muchos pobladores han puesto sus negocios o han conseguido un empleo en el mismo valle, lo que reduce la necesidad de movilizarse a las ciudades para trabajar.

Esto rompe con el imaginario de migración tradicional, lo que por lo general implica un desplazamiento del campo a la ciudad y no viceversa como se da en Vilcabamba. Tradicionalmente, la movilidad humana entre estos dos territorios, correspondía a la necesidad de los habitantes rurales de buscar fuentes de empleo, acceso a la educación o servicios especializados que eran propios de la urbe, por lo que el desplazamiento se volvía una necesidad para la inclusión en la globalidad. Sin embargo, la llegada de habitantes urbanos al medio rural, los cuales empiezan a generar y demandar nuevos servicios, disminuye la necesidad de los habitantes del campo de migrar a las ciudades.

La migración residencial provoca reacciones distintas a las miradas tradicionales de la movilidad entre el campo y la ciudad. Es decir que, modifica las necesidades y prioridades

de los habitantes rurales, los cuales ya no necesitan movilizarse a las centralidades, sino que por el contrario, la globalización termina colonizando estos espacios.

Por otro lado, varios de los pobladores antiguos ven la llegada de los nuevos pobladores como una amenaza para la preservación de las costumbres tradicionales del valle, así como de las dinámicas sociales y el uso del suelo.

La interacción de estos dos grupos dentro de un mismo territorio ha traído conflictos entre los pobladores, por sus evidentes diferencias e intereses, que ha conducido a una difícil interrelación. Esto a su vez, genera que se establezcan diferencias y separaciones, es decir, se da una segregación socio espacial que termina desplazando a los unos y por otra parte generando un sentimiento de resistencia y rechazo a lo exterior.

Según lo recolectado en las entrevistas a los pobladores antiguos y nuevos del valle, la relación que éstos dos grupos mantienen es por lo general utilitaria/laboral, más no se ha generado un sentimiento común de identidad o pertenencia a un mismo lugar; es decir que no han logrado integrarse totalmente, lo cual en muchos casos dificulta la convivencia y genera conflictos.

El valle de Vilcabamba se encuentra en una constante transformación, no solo por los nuevos habitantes, sino también por el acceso de los pobladores antiguos a nuevos servicios, formas de empleo e información en correspondencia a la globalización. Las disputas por los espacios son evidentes, puesto que sobre el valle recaen varios intereses que buscan modificar la forma de vida del valle, sin tomar en cuenta muchas veces las dinámicas ya existentes ni a sus antiguos pobladores.

## NEXOS

### ANEXO 1

#### *Entrevista de Matriz Diagnóstica*

#### **ENTREVISTA DIRIGIDA A RESIDENTES NATIVOS DE LA PARROQUIA DE VILCABAMBA**

1. ¿Desde qué año has presenciado la llegada de migrantes extranjeros con ánimo de residir?
2. En tu opinión. ¿En Vilcabamba hay pocos o muchos extranjeros?
3. ¿Qué cambios importantes ha notado desde la llegada de extranjeros?
4. En su caso. ¿La presencia de extranjeros le beneficia, perjudica o es indiferente?
5. ¿Los residentes extranjeros pagan más por las casas, terrenos, alimentos, etc.?
6. ¿Los extranjeros hacen un grupo a parte o participan de las fiestas, reuniones, toma de decisiones de la población, etc.? ¿son accesibles?

GRACIAS POR SU COLABORACIÓN

## ANEXO 2

### *Entrevista de Matriz Diagnóstica*

#### **ENTREVISTA DIRIGIDA A RESIDENTES EXTRANJEROS DE LA PARROQUIA DE VILCABAMBA**

1. ¿A través de qué medios conociste sobre el valle de Vilcabamba?
2. ¿Cuáles fueron los motivos para vivir en la parroquia de Vilcabamba? ¿Hace cuánto llegaste?
3. ¿Hablas el idioma local?
4. ¿Los precios locales les parece cómodos, caros o muy accesibles?
5. ¿Las condiciones de vida son adecuadas?
6. ¿Qué les llama la atención de las costumbres de la gente?

GRACIAS POR SU COLABORACIÓN

ANEXO 3

*Resultado de la entrevista*

**RESULTADO DE LA ENTREVISTA DIRIGIDA A RESIDENTES NATIVOS DE LA PARROQUIA DE VILCABAMBA**

Entrevistados/Pregun- ta	1	2	3	4	5	6
1 Lizeth Proaño 39 años Trabaja en un heladería	Hace mucho	muchos	-Económicos -Diseño de casas	beneficia	Lo marcado en el precio	-No toma de decisiones -Si en fiestas -Si son accesibles
2 Marisol Piedra 18 años Trabaja en una panadería	7 años	muchos	-Precios suben -No hay equidad de precios para la gente que es del sector y los que son de otro lado	Beneficia porque vende más	Pagan mas	-Si participan pero también forman un grupo a parte -Si son accesibles
3 Elva Luzuriaga 51 años Bibliotecaria en la Oficina de Turismo de Vilcabamba	20 años	Bastant es turistas pero no son muchos los que viven	-Han puesto hoteles -Ya no existen las tradiciones Vienen con otras costumbres	indiferente	Pagan más	-Algunos -Si son accesibles
4 Abigail Cumbicus 24 años estudiante	Todo el tiempo pero desde hace 6-8 años más	Muchos	-Ocupan un espacio de la economía muy grande porque tienen muchos negocios  -Cambio cultural en los jóvenes adoptan costumbres extranjeros	Indiferente pero a la población de Vilcabamba perjudica porque solo beneficia a los que tienen terrenos porque logran venderlos y el dinero que ganan sale del país	-Alimentos igual -Casas y terrenos son precios elevando que solo ellos lo pueden pagar	Tienen una asociación extranjeros y si participan en las fiestas pero otros extranjeros no participan

<p><b>5</b>  <b>Sergio Arboleda</b>  <b>50 anos</b>  <b>Elabora instrumentos de percusión, guía nativo de Vilcabamba y es agricultor</b></p>	<p><b>Los últimos 15 años es más frecuente</b></p>	<p><b>Muchos</b></p>	<p><b>-Dan trabajo a la gente</b>  <b>-las cosas ahora cuestan mucho, repagaron a las personas y ahora ya no quieren trabajar en la agricultura</b>  <b>-la cultura ha cambiado</b>  <b>-la gente solo ve extranjeros y ya no a los longevos</b>  <b>-el turismo era diferente, venían de paso, de máximo 7 días de estadía, pero ahora residen y compraron casas caras</b></p>	<p><b>Por un tiempo me beneficio pero después me perjudico</b></p>	<p><b>Pagán más</b>  <b>Sus precios son iguales para todos</b></p>	<p><b>Muy pocos que participan</b>  <b>Tiene su vida privada a su estilo</b>  <b>Pocos son accesibles e incluso quiere que aprendamos inglés para hablar con ellos</b></p>
<p><b>6</b>  <b>Cesar</b>  <b>18 anos</b>  <b>construcción</b></p>	<p><b>Toda la vida</b></p>	<p><b>Muchos</b></p>	<p><b>-</b></p>	<p><b>Perjudica porque vienen a quitar sus tradiciones</b></p>	<p><b>Pagan más</b></p>	<p><b>Si participan</b>  <b>Si son accesibles</b></p>
<p><b>7</b>  <b>Juan Pablo</b>  <b>17 anos</b>  <b>Estudiante</b></p>	<p><b>Desde que era niño</b></p>	<p><b>Pocos</b></p>	<p><b>-Han puesto sus negocios</b></p>	<p><b>Indiferente</b></p>	<p><b>Algunos pagan más</b></p>	<p><b>No participan</b></p>
<p><b>8</b>    <b>16 anos</b>  <b>Estudiante</b></p>		<p><b>La mayoría</b></p>	<p><b>-Nuevos locales propiedad de extranjeros</b></p>	<p><b>Indiferente</b></p>	<p><b>Pagán más</b></p>	<p><b>Participan igual</b>  <b>Son accesibles</b></p>
<p><b>9</b>  <b>Tryce Carpio</b>  <b>40 anos</b></p>	<p><b>20 anos</b></p>	<p><b>La mayoría</b></p>	<p><b>Casi son más extranjeros que los nativos</b></p>	<p><b>Perjudica</b></p>	<p><b>Pagan más</b></p>	<p><b>Si participan</b>  <b>Si son accesibles</b></p>

Fuente y elaboración: propia.

## ANEXO 4

### *Resultado de la entrevista*

#### RESULTADO DE LA ENTREVISTA DIRIGIDA A RESIDENTES EXTRANJEROS DE LA PARROQUIA DE VILCABAMBA

Entrevistados/Pregunt a	1	2	3	4	5	6
<p style="text-align: center;"><b>1</b></p> <p style="text-align: center;">30 años de edad</p> <p style="text-align: center;">Kazajistán/Asia central</p> <p style="text-align: center;">Residente 2 años</p>	Unos amigos me invitaron	Buena naturaleza, aire, montañas, agua pura, muchas verduras y vegetales, alimento bueno	Si	Caros porque hay extranjeros pero están bien	Es adecuada	Son buenas costumbres, son amables
<p style="text-align: center;"><b>2</b></p> <p style="text-align: center;">Paúl</p> <p style="text-align: center;">Italiano</p> <p style="text-align: center;">Artesano</p> <p style="text-align: center;">Residente 16-17 años</p>	Un extranjero, icono de la comida cruda vivía aquí y vine por él porque leí sus libros y sobre él	Conocer a este señor, le interesaba su manera de vivir.	Si	Accesibles	Si	Son buenas costumbres pero yo no comparto la tradición de los domingos de fritada pero lo respeto
<p style="text-align: center;"><b>3</b></p> <p style="text-align: center;">Clarisa</p> <p style="text-align: center;">30 años de edad</p>	Recomendación de un amigo. Su hermana trabajó aquí por un año	Naturaleza  Para aprender el idioma	si	Hay diferentes tipos de precios, algunos son muy altos y	si	No conozco mucho

Recepcionista en una hostería  Suiza  Reside 4 meses		Un amigo vive aquí		otros son cómodos		
4  Hans  71 años de edad  Alemán  Residente desde el 94	Amigos	Tengo amigos aquí	si		moderado	No conozco
5  Florencia  31 de edad  Argentina  Residente 7 años	Amiga	Tranquilidad  El buen aire  La buena agua  La fruta		accesibles	Depende de cómo uno viva y como quiera vivir. Pero sí, es un pueblo limpio	Me llama la atención que son muy seguidores (religioso)

Fuente y elaboración: propia.

## ANEXO 5

### *Registro fotográfico*

**FOTOGRAFÍAS TOMADAS EN LA PARROQUIA DE VILCABAMBA EN  
CONSIDERACIÓN A LOS EFECTOS DE LA MIGRACIÓN EXTRANJERA**

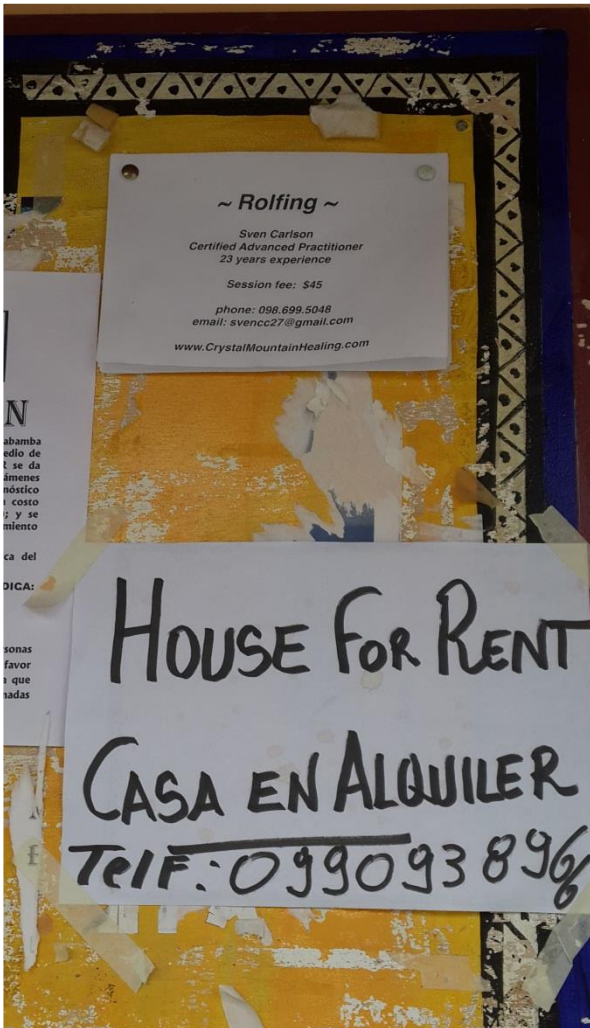
### Bienes raíces








## Oferta de servicios y avisos en idioma extranjero



## Oferta de servicios y avisos en idioma extranjero



### Wholistic Living Wellness Retreats

all inclusive 2 week programs in vilcabamba

**retreat hosts**  
Phil and Suzannah serve lovingly & share from a deep well of personal experience and abiding presence

**May 17 - May 31 Cleanse, Purify and Renew Program # 1**  
Includes Accommodation, all Meals, and Wholistic Wellness Program, featuring:  
\* Dr. Hulda Clark's Herbal Parasite Cleanse; eliminate unhealthy organisms from tissues & organs

**June 1 - June 15 Cleanse, Purify and Renew Program # 2**  
Includes Accommodation, all Meals, and Wholistic Wellness Program, featuring:  
\* Herbal Cleanse and Detoxification Program; eliminate toxic buildup, restore healthy organ function

**retreat location**  
La Canción Del Corazón  
Vilcabamba Ecuador

- comfortable private rooms
- Santuario de Luz sacred space
- permaculture landscape
- organic gardens
- pristine Andean air & water

each 2 week retreat \$1100 Individual, \$2000 Couple (max 6 persons total: small = beautiful)

**Both Programs include:**

- \* Special Vegetarian Alkalizing Diet; organic, nutrient rich and energizing; supports gentle cleansing and renewal, includes nutritional wellness recipes and preparation methods.
- \* Gentle Daily Rhythm of Physical and Energy Attunement Practices, includes guided learning of Unity Matrix Prayer Dance, Trinity Awareness, Pranik Breathing, Feldenkrais, Breema and more
- \* Personal Cleanse Counseling and Support; also includes 2 Biomat Sound Vibration sessions

**Take Both Programs (4 wk. Wholistic Wellness Retreat) - receive a \$200 discount (total cost 4 weeks individual \$2000, couples \$3600)**

**Enrollment and Info: Contact Phil and Suzannah**  
[cantovida9@gmail.com](mailto:cantovida9@gmail.com) cel 0969360213 [www.eternaculture.net](http://www.eternaculture.net)

## Presencia extranjera



## Bibliografía

- Alberto Riella, P. M. (2008). Evidencias empíricas sobre la pertinencia de la nueva ruralidad. En M. A. Edelmira Pérez, *La nueva Ruralidad en América Latina. Avances teóricos y evidencias empíricas*. Bogotá: Editorial Pontificia Universidad Javeriana.
- Alcadía de Loja. (s.f.). *Vilcabamba*. Recuperado el 29 de Mayo de 2014, de Alcadía de Loja: <http://www.loja.gob.ec/contenido/vilcabamba>
- Alcadía de Loja. (11 de Mayo de 2015). *Página de la Alcadía de Loja*. Obtenido de <https://www.loja.gob.ec/node/168>
- Andrade, S., Grijalva, A., & Storini, C. (2009). *La nueva Constitución del Ecuador: Estado, derechos e instituciones*. Quito: Corporación Editora Nacional.
- Arango, J. (Octubre de 2003). La explicación teórica de las migraciones: luz y sombra. *Migracion y Desarrollo*(001).
- Arango, J. (2007). Las migraciones internacionales en un mundo globalizado. *Vanguardia dossier*.
- Arboleda, S. (mayo de 2014). entrevista dirigida a pobladores nativos del valle. (C. Samaniego, Entrevistador)
- Arias, P. (2005). Nueva ruralidad: antropólogos y geógrafos. En Título, *Lo urbano-rural, ¿nuevas expresiones territoriales?* Cuernavaca, Morelos: Centro Regional de Investigaciones Multidisciplinarias/UNAM.
- Ayala Mora, E. (2002). *ECUADOR: PATRIA DE TODOS. La nación ecuatoriana, unidad en la diversidad*. . Quito : Universidad Andina Simón Bolívar, Sede Ecuador. .
- Bianchi Díaz, M. G., Trelles, V., & Fittipaldi, R. A. (2010). Sistemas y redes migratorias: implicaciones socio-espaciales de la migración boliviana en Hilario Ascasubi. *Huellas*, 18.
- Carneiro, M. J. (2008). La ruralidad en la sociedad contemporánea: Una reflexión teórica metodológica. En M. A. Edelmira Pérez, *La Nueva ruralidad en América Latina. Avances teóricos y evidencias empíricas*. Bogotá: Editorial Pontificia Universidad Javeriana.
- Castells, M. (1978). *La Cuestión Urbana*. México: Siglo XXI.
- Castillo Vivanco, J. (2001). *Guía turística de la región sur del Ecuador. Tradición, cultura, turismo. Loja Siglo XXI*. Loja: Monsalve.
- Castles, S. (2004). Globalización e inmigración. En G. A. (eds.), *Inmigración y procesos de cambio. Europa y el Mediterráneo en el contexto global* (pág. 470). Barcelona: Icaria.

- citado por Arriagada, I. (2003). Capital Social: potencialidades y limitaciones analíticas de un concepto. *Estudios Sociológicos*, 557-584.
- Coalición por las migraciones y el refugio . (2012). *En el país de la ciudadanía universal: Informe sobre movilidad humana, Ecuador 2012*. Quito: Efecto Estudio Creativo .
- Durán, F. E. (1998). *Cambios en la construcción social de lo rural. De la autarquía a la globalización*. Madrid: Tecnos, S.A.
- García Muñoz, A., & Ramos Carvajal , C. (2003). Las redes sociales como herramienta de análisis estructural . *REDES. Revista hispana para el análisis de redes sociales*.
- Germani, G. (1964). *La sociología latinoamericana. Problemas y perspectivas*. Buenos Aires: EUDEBA.
- Giddens, A. (2007). *Sociología* (Quinta ed.). Madrid: Alianza.
- Gobierno Autónomo Descentralizado de la Parroquia Vilcabamba. (s.f.). *Plan de desarrollo y ordenamiento territorial 2011*. Obtenido de [http://asogopal.gob.ec/pdyotfiles/Loja\\_PDOT\\_Vilcabamba.pdf](http://asogopal.gob.ec/pdyotfiles/Loja_PDOT_Vilcabamba.pdf)
- Gobierno Autónomo Descentralizado Municipal de Loja. (s.f.). *Exposhanghai, Investigación y salud en Vilcabamba*. Obtenido de <http://www.loja.gob.ec/exposhanghai/contenido/investigacion-y-salud-en-vilcabamba>
- Gómez, J. A. (2010). La migración internacional: teorías y enfoques, un mirada actual. *Semestre económico*.
- Gómez, S. (2008). Nueva Ruralidad. Fundamentos teóricos y necesidades de avances empíricos. En E. P. Huber Grammont, *La nueva ruralidad en Améroca Latina. Avances teóricos y evidencias empíricas*. Bogotá: Editorial Pontificia Universidad Javeriana.
- Grammont, H. C. (2008). El concepto de la Nueva Ruralidad. En M. J. Edelmira Pérez, *La Nueva Ruralidad en América Latina*. Bogotá: Editorial Pontificia Universidad Javeriana.
- Gurran, N. (2011). Migración residencial y transformación social en las costas australianas. En T. Mazón, R. Huete, & A. Mantecón, *Construir una nueva vida. Los espacios del turismo y la migración residencial* . Santander: Milrazones.
- Guzmán, E. F. (2012). Discusión en torno a la macro, meso y microestructuras en la migración masiva México-Estados Unidos: finales del siglo XX e inicios del XXI. Una perspectiva diferente para entender este fenómeno de gran trascendencia en México. *Acta Universitaria*.
- Harvey, D. (1977). *Urbanismo y desigualdad social*. Madrid: Siglo XXI.
- Huete, R., & Mantecón, A. (2010). Los límites entre el turismo y la migración residencial. Una tipología. *Paper. Revista de Sociología*, 95(3).

- Huete, R., & Mantecón, A. (2013). La migración residencial de noreuropeos en España. *Convergencia: Revista de Ciencias Sociales*, 27.
- Jefatura de avalúos y catastros del Municipio de Loja . (2014). Loja, Loja, Ecuador.
- Joly, D. (2000). Some Structural Effects of Migration on Receiving and Sending Countries. *International Migration* , 26-40.
- Mario Hernandez Gonzáles, I. M. (2006). *Nueva ruralidad. Enfoques y propuestas para América Latina*. México DF: Centro de Estudios para el Desarrollo Sustentable y la Soberanía Alimentaria.
- Massey, D., Arango, J., Hugo, G., Kouaouci, A., Pellegrino, A., & Taylor, J. E. (1993). Theories of International Migration: A Review and Appraisal. *Population & Development Review*.
- Méndez, M. (2005). Contradicción, complementaridad e hibridación entre lo rural y lo urbano. En H. A. Sánchez, *Lo urbano-rural, ¿nuevas expresiones territoriales?* Cuernavaca: Centro Regional de Investigadores Multidisciplinarios UNAM CRIM.
- Mundial, B. (07 de mayo de 2015). Recuperado el 10 de Enero de 2015, de El Banco Mundial: <http://datos.bancomundial.org/indicador/SP.RUR.TOTL.ZS/countries/1W?display=defaul>
- Organización Internacional para las Migraciones . (2013). *Informe sobre las Migraciones en el Mundo 2013*. Ginebra: Organización Internacional para las Migraciones .
- Organización Internacional para las Migraciones. (s.f.). *Organización Internacional para las Migraciones*. Recuperado el 27 de Noviembre de 2013, de Dialogo Internacional sobre la Migración: <http://www.iom.int/cms/es/sites/iom/home/what-we-do/international-dialogue-on-migrat.html>
- Park, R. (1999). *La Ciudad y otros ensayos de ecología urbana*. Barcelona: Arts Grafiques Europe.
- Paz y Mino, J., Dávalos, P., & De la Torre, C. (2007). *Asamblea constituyente y economía. Constituciones en Ecuador*. Quito: Abya-Yala.
- Pérez Ruales, N. (2008). El impacto de la migración en los derechos de los migrantes. En R. Ávila Santamaria, *Neoconstitucionalismo y sociedad* (pág. 355). Quito : Ministerio de Justicia y Derechos Humanos .
- Portes, A. (2004). *Un Dialogo Transatlántico: El progreso de la investigación y la teoría en el estudio*. Centro de Migración y Desarrollo Universidad de Princeton.
- Quiloango Tipanluisa, S. (2011). *Políticas públicas migratorias en el Ecuador*. Quito : Fundación Friedrich Ebert, FES-ILDIS.
- Ramírez, J. (2013). La Política migratoria en el Estado ecuatoriano. Rupturas, tensiones, continuidades y desafíos. En *Cuadernos de Política Pública No. 3* (pág. 44). Quito: IAEN.

- Rodríguez, V. (2004). Turismo residencial y migración de jubilados. *Mediterráneo económico*, 5, 21.
- Salazar Medina, R. (2009). *Políticas migratorias: Hacia la gobernanza de las migraciones transnacionales*. Quito: Corporación Editora Nacional.
- Sanchez, H. Á. (2005). Introducción. Líneas de investigación y el debate en los estudios urbano-rurales. En H. -C. Ávila Sánchez, *Lo urbano-rural, ¿nuevas expresiones territoriales?* Cuernavaca, Morelos: Centro Regional de Investigaciones Multidisciplinarias/UNAM.
- Torres Falcón , M. (2012). La migración y sus efectos en la cultura, de Yerko Castro Neira. *Sociológica* , 301-306.
- Urteaga, E. (2013). La teoría del capital social de Robert Putnam: Originalidad y carencias. *Reflexión Política*, 17.
- Vargas Forero, G. (2002). Hacia una teoría del capital social . *Revista de Economía Institucional*, 38.