






Leyenda

-  TUBERÍAS
-  POZOS DE RED PRINCIPAL
-  DESCARGA
-  POLÍGONOS DE ESCORRENTÍA




DES
Cota = 3038.428 m



Escala impresión:	1:1.500
Fecha:	01/08/2016
Sistema de Referencia:	WGS84_TMQ
Elaborado por:	Daniel A. Morales Morales Michael A. Rodríguez Suárez
	3/5

CONTIENE:
Polígonos de escorrentía con su respectivo coeficiente

PONTIFICIA UNIVERSIDAD CATÓLICA DEL ECUADOR



VERES MIS