

PONTIFICIA UNIVERSIDAD CATÓLICA DEL ECUADOR
FACULTAD DE ARQUITECTURA, DISEÑO Y ARTES

TRABAJO DE TITULACIÓN PREVIO A LA OBTENCIÓN DEL
TÍTULO DE
MAGÍSTER EN URBANISMO CON MENCIÓN EN
PROYECTOS URBANOS CON ENFOQUE
AL CAMBIO CLIMÁTICO

LÍNEAS BASE PARA PROMOVER CRITERIOS DE
SOSTENIBILIDAD A PARTIR DEL “SUMAK KAWSAY”, CASO
DE ESTUDIO, LA PARROQUIA “SAN JUAN DE ILUMÁN”

Volumen I

NELSON JAVIER CORDOVA MAIGUA

DIRECTOR: ROGELIO SEBASTIÁN DÁVALOS CALDERÓN

OTAVALO – ECUADOR
2022

Presentación

El presente Trabajo de Titulación trata sobre la sostenibilidad a partir de los conocimientos de pueblos ancestrales descritos en el Sumak Kawsay- Buen Vivir. Por otro lado, frente al acelerado crecimiento del suelo urbano se propone el modelo de la desurbanización para llegar a la armonía con el entorno natural a través de líneas base alineados a los Objetivos del Buen Vivir que promuevan la sostenibilidad.

Dedicatoria

A mis padres por su confianza depositada en mí, son fuente de inspiración; a mí esposa por su apoyo incondicional; a mis perros por acompañarme durante todas las noches de trabajo; y finalmente, a todos los que creyeron verdaderamente en mí.

Agradecimiento

Un agradecimiento especialmente a mi tutor, Arq. Rogelio Davalos, que ha demostrado con su paciencia y conocimientos la calidad de profesional que es; a mi compañero Leonardo Coloma, más que un compañero un gran amigo que me brindó fortaleza con sus pláticas motivacionales; y a todas las personas que me brindaron su apoyo durante la investigación de campo.

ÍNDICE

Glosario de términos.....	ix
Siglas y acrónimos.....	x
RESUMEN.....	1
INTRODUCCIÓN.....	2
ANTECEDENTES	4
JUSTIFICACIÓN.....	6
HIPÓTESIS.....	8
PREGUNTAS DE INVESTIGACIÓN	8
OBJETIVOS	9
Objetivo general	9
Objetivos específicos.....	9
METODOLOGÍA	11
CAPÍTULO 1. Marco conceptual. El «Sumak Kawsay»- <i>El Buen Vivir</i>.....	16
<i>Epistemologías</i>	<i>16</i>
<i>Cosmovisión indígena</i>	<i>17</i>
<i>Origen del Sumak Kawsay- El Buen Vivir en el Ecuador.....</i>	<i>19</i>
<i>El Sumak Kawsay- El Buen Vivir y sus aplicaciones en la Constitución de la República del Ecuador</i>	<i>20</i>
<i>Conceptualización del Sumak Kawsay- El Buen Vivir</i>	<i>21</i>
<i>Componentes del Sumak Kawsay.....</i>	<i>22</i>
<i>Principios del Sumak Kawsay.....</i>	<i>24</i>
<i>Filosofías de vida equivalentes al Sumak Kawsay, en territorios indígenas a escala global.</i>	<i>25</i>
<i>El Buen Vivir, alternativas al desarrollo sostenible</i>	<i>27</i>
<i>El Buen Vivir a escala global</i>	<i>28</i>
<i>Síntesis de los diferentes elementos que compone el Sumak Kawsay y los Objetivos del Buen Vivir.</i>	<i>36</i>
CAPÍTULO 2. Análisis y crítica al modelo de desarrollo sostenible convencional.....	38
<i>Análisis de las sociedades complejas del siglo XXI, el mal desarrollo versus el decrecimiento</i>	<i>38</i>
<i>Crítica al desarrollo convencional.....</i>	<i>41</i>

Objetivos del Buen Vivir (OBV) y crítica a los Objetivos de Desarrollo Sostenible (ODS)	43
CAPÍTULO 3. Políticas de desarrollo	49
<i>El Buen Vivir vs Plan de Creación de Oportunidades</i>	49
<i>Alineación a los Planes de Nacionales</i>	50
<i>Examen Voluntario Nacional</i>	52
CAPÍTULO 4. Metodología de investigación cualitativa	55
<i>Procedimiento de investigación de campo</i>	55
<i>Presentación de resultados</i>	56
<i>Diagnóstico a partir de la investigación de campo</i>	72
CAPÍTULO 5. Propuesta frente al modelo de desarrollo convencional	74
<i>Desurbanización</i>	74
<i>Líneas base para alcanzar la sostenibilidad</i>	75
CAPÍTULO 6. Caso de estudio, parroquia “San Juan de Ilumán”	83
<i>Organización territorial</i>	83
<i>Clasificación y subclasificación del suelo</i>	85
<i>Definición del área de estudio e hitos</i>	87
<i>Organización socio- cultural</i>	91
<i>Sistema ambiental</i>	96
<i>Económico</i>	99
CAPÍTULO 7. Componentes del Plan de Desarrollo y Ordenamiento Territorial de la Parroquia “San Juan de Ilumán”	101
<i>El cumplimiento del PDOT de “San Juan de Ilumán”</i>	101
<i>Modelo territorial actual</i>	102
<i>Modelo territorial deseado</i>	103
<i>Objetivos estratégicos del PDOT “San Juan de Ilumán”</i>	104
<i>Aplicación de las líneas base en la parroquia de San Juan de Ilumán</i>	107
CONCLUSIONES Y DISCUSIÓN	111
BIBLIOGRAFÍA	115
ANEXOS	121
Libreta de campo	121
Análisis de entrevistas estructuradas	122
Cuadro de relaciones	123
Transcripción de entrevistas:	124

ÍNDICE DE TABLAS

Tabla 1. <i>Descripción de los objetivos específicos del Buen Vivir a escala Global</i>	33
Tabla 2. <i>Diferentes elementos que compone al Sumak Kawsay</i>	36
Tabla 3. <i>Análisis crítico de los ODS</i>	46
Tabla 4. Líneas base para la sostenibilidad en relación con los OBV	109

ÍNDICE DE FIGURAS

Figura 1. Metodología aplicada para la investigación.....	15
Figura 2. Principios de la cosmovisión indígena.....	18
Figura 3. Constitución de la República del Ecuador.....	20
Figura 4. Elementos del Sumak Kawsay.....	22
Figura 5. Sumak Kawsay.....	23
Figura 6. Principios del Sumak Kawsay.....	25
Figura 7. Sumak Kawsay y otros territorios.....	26
Figura 8. OBV vs ODS.....	29
Figura 9. Ejes de los objetivos del Buen Vivir a escala global.....	30
Figura 10. Objetivos del Buen Vivir a escala global.....	30
Figura 11. Objetivos del Buen Vivir, a escala global.....	33
Figura 12. Sumak Kawsay y OBV a escala global.....	35
Figura 13. Sociedades complejas del siglo XXI.....	38
Figura 14. Propuesta frente al mal desarrollo.....	39
Figura 15. Mal desarrollo.....	39
Figura 16. Mal desarrollo versus el decrecimiento.....	40
Figura 17. Proceso de deconstrucción.....	41
Figura 18. Modelos de desarrollo sostenible.....	45
Figura 19. Mal desarrollo, insostenible.....	45
Figura 20. Objetivos del Buen Vivir vs Objetivos de Desarrollo Sostenible.....	47
Figura 21. Planes de desarrollo.....	50
Figura 22. Línea de tiempo de los PND.....	51
Figura 23. Examen Nacional Voluntario.....	52
Figura 24. Planificación Nacional.....	53
Figura 25. Diagnóstico del PND.....	53
Figura 26. Actores sociales.....	55
Figura 27. El desarrollo.....	57

Figura 28. <i>Lematón</i>	58
Figura 29. <i>Pregunta 1</i>	59
Figura 30. <i>Pregunta 2</i>	60
Figura 31. <i>Pregunta 3</i>	61
Figura 32. <i>Pregunta 4</i>	62
Figura 33. <i>Pregunta 5</i>	63
Figura 34. <i>Pregunta 6</i>	64
Figura 35. <i>Pregunta 7</i>	65
Figura 36. <i>Avance de los objetivos estratégicos de PDOT San Juan de Ilumán</i>	67
Figura 37. <i>Tipos de edificaciones que conforman el entorno urbano</i>	69
Figura 38. <i>Entrevista caminada</i>	70
Figura 39. <i>Elementos de recuperación</i>	72
Figura 40. <i>Jurisdicciones del Cantón Otavalo</i>	83
Figura 41. <i>Parroquia San Juan de Ilumán</i>	83
Figura 42. <i>Cabecera parroquial</i>	84
Figura 43. <i>Clasificación del suelo</i>	85
Figura 44. <i>Subclasificación del suelo</i>	86
Figura 45. <i>Descomposición morfológica de la parroquia</i>	87
Figura 46. <i>Trazado vial de la Red Vial Estatal</i>	87
Figura 47. <i>Corte transversal</i>	88
Figura 48. <i>Tejido urbano</i>	88
Figura 49. <i>Vista del tejido urbano</i>	89
Figura 50. <i>Hitos urbanos</i>	90
Figura 51. <i>Datos de la población</i>	92
Figura 52. <i>Prácticas culturales</i>	92
Figura 53. <i>Fiestas tradicionales</i>	94
Figura 54. <i>Rituales funerarios andinos</i>	94
Figura 55. <i>Yachaks de Ilumán</i>	95
Figura 56. <i>Mingas, participación social</i>	95

Figura 57. <i>Música tradicional</i>	96
Figura 58. <i>Cobertura del suelo</i>	96
Figura 59. <i>Entornos naturales</i>	98
Figura 60. <i>Vertientes naturales</i>	98
Figura 61. <i>Ocupación por rama de actividad</i>	99
Figura 62. <i>Directrices de intervención</i>	101
Figura 63. <i>Modelo territorial actual</i>	102
Figura 64. <i>Corema del modelo tendencial actual</i>	102
Figura 65. <i>Modelo territorial deseado</i>	104
Figura 66. <i>Objetivos estratégicos</i>	105
Figura 67. <i>Detalles de los objetivos estratégicos tomado del PDOT, San Juan de Ilumán</i>	105
Figura 68. <i>Corema de la aplicación de líneas base en la parroquia San Juan de Ilumán</i>	107
Figura 69. <i>Corema de la aplicación de líneas base</i>	108

Glosario de términos

Abya Yala: tierra viva o tierra en florecimiento, término utilizado para designar al territorio Latinoamericano.

Antropocentrismo: considera al ser humano como centro de todo y el fin absoluto de la creación.

Alli kawsay: armonía.

Ayllus: grupo familiar.

Biocentrismo: fundamentos éticos de la naturaleza y especies no humanas, pretende reivindicar el valor primordial de la vida.

Colla Raymi: homenaje a la fecundidad.

Chunkana: rituales funerarios cuando muere un adulto.

Cosmovisión: manera ver o interpretar el mundo.

Epistemes: conocimientos que condicionan las formas de entender e interpretar el mundo.

Huasipungo: régimen que se originó en la época colonial. Terreno que un hacendado presta a un peón para que siembre sus propios alimentos a cambio de que trabaje para él.

Huella ecológica: es una forma de medir el impacto que la humanidad ejerce sobre el planeta.

Inti Raymi: fiesta por tiempo de cosecha.

Kapak Raymi: fiesta de la germinación.

Munay: querer.

Pachamama: madre tierra.

Pakta kawsay: balance.

Pawkar Raymi: fiesta por época florecimiento.

Posdesarrollo: corriente de pensamiento que cuestiona la teoría del desarrollo.

Randi- randi: reciprocidad.

Runakay: el saber ser.

Ruray maki- maki: trabajo comunal.

Ruray: hacer.

Samay: serenidad.

Sumak Kawsay: Buen Vivir.

Terratenientes: dueño de extensas tierras rurales.

Tola: tumba o montículos de tierra para realizar prácticas funerarias.

Trueque: intercambio.

Tinkuy: búsqueda permanente de innovaciones.

Ushay: organización socio-política.

Wuawa Wañuy: rituales funerarios cuando muere un niño.

Wiñak kawsay: creatividad.

Yachak: curandero, guía espiritual, conocedor de la sabiduría ancestral.

Yachay: saber.

Siglas y acrónimos

CRE: Constitución de la República del Ecuador

PND: Plan Nacional de Desarrollo

ENT: Estrategia Nacional Territorial

EVN: Examen Voluntario Nacional

PDOT: Plan de Desarrollo y Ordenamiento Territorial

ODS: Objetivos de Desarrollo Sostenible

OBV: Objetivos del Buen Vivir

GAD: Gobierno Autónomo Descentralizado

RESUMEN

El crecimiento acelerado del suelo urbano ha generado más posesión sobre entornos naturales, las ciudades crecen y junto con ello también crece la huella ecológica. Los modelos de desarrollo territorial impulsan el crecimiento urbano motivados por el componente económico como eje principal de desarrollo para hacer más próspero un territorio a través del crecimiento económico, sin embargo, dejar de lado otros componentes como; el componente social, cultural y ambiental a significado la pérdida de identidades de pueblos milenarios que son planificados bajo la misma línea de desarrollo global.

Con estas premisas, este trabajo de investigación aborda el estudio del Sumak Kawsay- Buen Vivir como alternativas al desarrollo, el análisis y crítica al desarrollo sostenible convencional, análisis de las políticas de desarrollo, propuesta frente al desarrollo convencional, análisis de los componentes del PDOT de San Juan de Ilumán y el análisis del territorio de la parroquia San Juan de Ilumán como caso de estudio para la aplicación de las líneas base para el desarrollo sostenible.

Palabras clave: Desarrollo sostenible, cosmovisión, cultura, Sumak Kawsay, objetivos del Buen Vivir, desurbanización, naturaleza, espacios de encuentro.

INTRODUCCIÓN

América Latina es una de las regiones más urbanizadas del mundo (O.N.U, 2012). En pocos años gran parte de los asentamientos humanos rurales se convertirán en suelos urbanos por el crecimiento acelerado y descontrolado, que en paralelo proliferan serios problemas en entornos sociales, culturales, ambientales, entre otros, (Naciones Unidas, 2017). Por ejemplo, la segregación socioespacial que afecta negativamente a la inclusión de los más pobres, (Álvares-Rivadulla, Montero, & Villamizar Santamaría, 2019); la fragmentación y privatización como modelo de ciudad latinoamericana (Janoschka, 2002); la extenuación del componente cultural y humano, es decir, “el desarrollo va más allá del crecimiento económico” (Municipio de Loja, UTPL, & GIZ, 2019), son algunos de ellos. La parroquia “San Juan de Ilumán” no estará exento de estos problemas mientras su planificación territorial carezca de un enfoque sostenible y logre “buscar mecanismos adecuados para hacer efectivo las políticas en el medio rural”, (Martínez, 1997).

Por una parte, la riqueza cultural, la valoración de los espacios de encuentro social, el respeto y convivencia con la naturaleza eran factores que caracterizaban a los pueblos indígenas de la localidad, sin embargo, por efectos de la colonización y “siendo un país afectado enormemente por la globalización” (Bolay, y otros, 2004), se ha ido debilitando, enfrentando así un nuevo escenario de problemas, mientras la ciudad gana más suelo urbano también se pierde identidad. Del mismo modo, la adaptación de modelos de desarrollo de ciudades globales a territorios con cualidades culturales distintos “ha llevado a un mal desarrollo “, (Gudynas, 2011).

Las respuestas a los desafíos sociales y ambientales, entre otros componentes, se deben generar en las ciudades, (Arroyo Herrera, 2020). De este modo, las líneas base para promover criterios de sostenibilidad en la parroquia “San Juan de Ilumán”, a partir de la comprensión del “Sumak Kawsay” (su origen, componentes, filosofía), está orientado a ser un punto de partida para el

desarrollo del territorio partiendo del análisis cultural del contexto, que de alguna manera faciliten las operaciones que persiguen en esencia las ciudades y puedan ser replicadas en distintas comunidades del cantón Otavalo.

En consecuencia, valorizar la cosmovisión, la cultural y el ambiente en el contexto territorial llevaría al aprovechamiento de las fortalezas del «Sumak Kawsay» o el plan del “Buen Vivir” para la ejecución de acciones encaminados al desarrollo sostenible, dicho de otro modo, según (Gudynas, 2011), el «Sumak Kawsay» representa una propuesta y alternativa al desarrollo.

Además, como mecanismo para aliviar problemas de un mal desarrollo y orientado hacia un urbanismo sostenible la propuesta incorporará el modelo de la “desurbanización” que motiva a repensar en nuestros estilos de vida en el entorno, social, cultural, ambiental y territorial, que según (Coscione, 2016), afirma que “estos problemas están latentes en muchos países de la región por la alta tasa de urbanización y que mediante la “desurbanización” es posible el desarrollo”.

Finalmente, los conceptos presentados a lo largo de este documento y la aplicación de los principios extraídos del Sumak Kawsay o Buen Vivir no son desarrollados en una propuesta de proyecto urbano, ya que no se ciñen al proyecto urbano europeo u occidental, por lo que esta investigación presenta las líneas base que sustentarán la adecuada formulación de proyectos destinados para comunidades ancestrales.

ANTECEDENTES

San Juan de Ilumán, a pesar de haber sufrido cambios a lo largo del tiempo, aún conserva tradiciones y prácticas culturales en torno a su cosmovisión. Los saberes ancestrales, medicina ancestral, la presencia de yachaks o curanderos, son expresiones de la riqueza cultural y ambiental que hacen alarde de sus potencialidades.

Datos del PDOT (Plan de Desarrollo y Ordenamiento Territorial) “San Juan del Ilumán” señala que los restos arqueológicos encontrados en la parroquia datan de asentamientos humanos de 2.000 años de antigüedad, perteneciente a la tribu “Chibcha”, prueba de ello aún reposan en distintos sitios de la parroquia tolas que servían para la práctica de rituales funerarios y diferentes ceremonias, del mismo modo, también registran conocimientos de agricultura y astronomía. Aproximadamente por el año de 1470, estos habitantes conformaron distintas agrupaciones familiares llamados “Ayllus”, con la finalidad de protegerse de ataques de la conquista. Tras años de resistencia finalmente llega el imperio Inca que no tuvo mucha permanencia, en vista de que en pocos años más llegaría la conquista española, la colonización y junto con ella la iglesia católica, (Gobierno Autónomo Descentralizado "San Juan de Ilumán", 2019).

Alrededor del año 1750, nuevos terratenientes apoyados por militares y sacerdotes toman por la fuerza posesión de todos los terrenos, despojando a los “ayllus” de sus tierras y nuevos conquistadores forjaron el sistema de haciendas por medio del sistema de opresión, el “huasipungo”. Posteriormente se crea la hacienda Pinsaquí, cuya fuente de producción principal, en parte, fue la actividad agropecuaria hasta cuando se inició la reforma agraria entre el año de 1960-1963, y en otra, el trabajo textil, la producción de finas telas en sitios de trabajo conocidos como “obraje” lugar de concentración de la gente obrera, (Gobierno Autónomo Descentralizado "San Juan de Ilumán", 2019).

Con la finalidad de repartir trabajo forzoso, la hacienda Pinsaquí comisiona lotes de terreno en partes altas del territorio, donde era más difícil labrar la tierra, y es precisamente en ese sitio donde se forman los caseríos de personas que más adelante la declaran parroquia. Por tal razón la mayoría de habitantes de la comunidad son descendientes de ex-huasipungueros, (Gobierno Autónomo Descentralizado "San Juan de Ilumán", 2019).

En referencia a la producción de "hilo" como uno de los productos principales que se fabricaba en la hacienda Pinsaquí y "man" como una conjugación en kichwa", surge la palabra "Ilumán", que los indígenas utilizaban para referir el lugar. El 12 de noviembre de 1886, el caserío de indígenas finalmente es elevado a parroquia, (Gobierno Autónomo Descentralizado "San Juan de Ilumán", 2019).

Desde entonces el desarrollo de la parroquia ha dependido de las políticas y planes de desarrollo que los gobiernos de turno han insertado en el territorio, enfatizando el crecimiento económico como medidor de bienestar y es el común denominador de distintos modelos hasta ahora insertados. En contraste, para distintos planificadores y autores el desarrollo es sinónimo de crecimiento económico, pero sin negar su importancia también se debe integrar otros aspectos importantes como los: ambientales, sociales, territoriales y políticos, (Bolay, y otros, 2004).

Es así que en la actualidad el desarrollo del Gobierno Parroquial está planificado a través de "PDOT San Juan de Ilumán, 2019-2023", se alinea al PND (Plan Nacional de Desarrollo) y la ENT (estrategia nacional territorial), que a su vez incorpora la Agenda 2030 para llegar al desarrollo sostenible. Pero antagónicamente, en un sentido ecléctico las directrices del Plan Nacional, solapa las alusiones del buen vivir y justifica el desarrollo como el camino para llegar a una vida plena, (Rodríguez Salazar & Unceta Satrustegui, 2016); y también entra en controversia cuando el gobierno se empodera del concepto del Buen Vivir para propaganda política de los planes de desarrollo, (Vega, 2014).

JUSTIFICACIÓN

A partir de la década de 1990 la humanidad sobrepasó los límites de la regeneración de la naturaleza, según estudios científicos (Astudillo & Astudillo, 2021), de tal manera que, las ciudades deben hacer frente a los problemas que enfrenta el planeta generando respuestas a los retos económicos, sociales y ambientales (Arroyo Herrera, 2020), es decir, mediante un orden estricto de planificación y gestión, los asentamientos humanos podrían comprometerse en construir un instrumento estratégico para alcanzar el desarrollo sostenible. En concordancia, la presente propuesta engloba lineamientos base para promover la sostenibilidad y contrarrestar el cambio climático.

A fin de enfrentar errores de una mala planificación por efectos del desarrollo globalizado, el «Sumak Kawsay» - buen vivir, surge como “propuesta y alternativa al desarrollo” (Gudynas & Acosta, 2011). Y toma fuerza en los pueblos indígenas del sector Andino, especialmente en Ecuador y Bolivia por la década de 1990. Es importante mencionar que, según Vega, la esencia del Buen Vivir es universal, una aspiración constante de la humanidad que ha estado presente en los pueblos originarios del mundo entero incluyendo la civilización occidental (Vega, 2014). Es una propuesta cultural, político, ambiental de las formas organizativas de estos pueblos que busca el ideal de la “vida en plenitud o buen vivir”, (Sánchez Ramos, 2012), que más tarde es utilizado en los gobiernos para el aprovechamiento de sus fortalezas. De esta manera éste enfoque estaría más en sintonía con el contexto cultural de las comunidades ancestrales.

Para entender mejor, el «Sumak Kawsay» - buen vivir, es un componente de buenas prácticas sustentado en principios culturales, ancestrales, humanistas, enfocado en la preservación y conservación de la naturaleza, desde palabras del Leonardo Boff, el buen vivir invita a no consumir por encima de lo que ecosistema puede soportar (Boff, 2009), es decir, la integración a la sostenibilidad es cada vez más necesario para enfrentar los problemas que se atraviesa, como la

acelerada destrucción de la biodiversidad, el cambio climático (Escobar, 2015) , el acelerado crecimiento urbano y la enorme huella ecológica que deja a su paso.

En consecuencia, el fortalecimiento de los vínculos sociales, ambientales, la búsqueda o rescate de identidad, es pieza clave en la planificación para el desarrollo de un territorio, por ello, la importancia de abordar el ODS (Objetivos de desarrollo Sostenible), los OBV (Objetivos de Buen Vivir), y otros planes de Políticas de Desarrollo Territorial, que contrastados se determinará su nivel de incidencia en el contexto territorial, ya que, el sitio de investigación se encuentra dentro de pueblos milenarios, afectado por los problemas de la expansión de suelo urbano y las prácticas de crecimiento urbano actuales.

Finalmente, sin negar su potencialidad, “vivir cerca de la ciudad con los beneficios del campo puede resultar una propuesta utópica en el sentido que para Jacobs ni cuida la ciudad ni protegía el campo” (Jacobs, 2020), es decir, prolifera la fragmentación urbana. De esta manera, a un paso de ser consumido por la ciudad, el modelo de la desurbanización permitiría mitigar los daños y replantear un territorio considerado especial por sus potencialidades culturales y ambientales, el fortalecimiento del tejido social y la preservación de la identidad.

HIPÓTESIS

Mediante la aplicación de los principios del Sumak Kawsay – El Buen Vivir, y el modelo alternativo de la desurbanización es posible promover criterios de sostenibilidad en la planificación territorial y el desarrollo de proyectos urbanos integrales para fortalecer la cohesión sociocultural con el medio ambiente de los asentamientos originales o actuales, y alcanzar la sostenibilidad de un territorio que está en proceso de consolidación.

PREGUNTAS DE INVESTIGACIÓN

¿El Sumak Kawsay- El Buen Vivir abordará con mayor solvencia los problemas de crecimiento urbano a comparación del desarrollo convencional?

¿Podría el Sumak Kawsay – El Buen Vivir promover el desarrollo sostenible en la parroquia de “San Juan de Ilumán”?

¿Cuáles son los componentes esenciales para fortalecer el sentido de apropiación de los comuneros en la parroquia de “San Juan del Ilumán”?

OBJETIVOS

Objetivo general

- Formular las líneas base que oriente al desarrollo sostenible, partiendo del análisis del contexto, la aplicación de los principios del Sumak Kawsay – El Buen Vivir y el modelo de la desurbanización, para la visibilización y fortalecimiento de la equidad social y diversidad cultural, esencia de la cosmovisión e ideologías de una localidad.

Objetivos específicos

- Extraer los principios fundamentales del «Sumak Kawsay».
- Analizar las políticas de desarrollo que han sido determinantes para la planificación territorial.
- Revisar el cumplimiento los objetivos estratégicos del PDOT “San Juan de Ilumán”, metas e indicadores.
- Comparar los ODS (Objetivos de Desarrollo Sostenible) frente a los OBV (Objetivos del Buen Vivir).
- Contrastar el paradigma de desarrollo sostenible convencional y la propuesta del modelo de desurbanización.
- Identificar las problemáticas y fortalezas del sitio, a partir de la investigación de campo (diagnóstico).

- Formular los lineamientos base que orienten al desarrollo sostenible.

METODOLOGÍA

La presente investigación se desarrollará desde un carácter cualitativo puesto que se considera adecuado para comprender el contexto, el fenómeno sociocultural, temas relacionados a la cultura, medio ambiente, cosmovisión y su implicación en el territorio.

Cualitativo:

Por un lado, el enfoque cualitativo ayuda a desarrollar la hipótesis durante el proceso de investigación, de conceptos y principios de la planificación territorial, entre el antes, durante y después de obtener los datos para su respectivo análisis. Generalmente estas acciones ayudan a identificar las preguntas de indagación más relevantes para posteriormente trabajar en ellas. Por otro lado, como manifiesta (Hernández Sampieri, Fernández Collado, & Baptista Lucio, 2014), un aspecto positivo del enfoque cualitativo en el proceso de obtención de datos, es que, permite afinar las posibles preguntas a plantearse en la investigación y replantear nuevas interpretaciones.

La investigación cualitativa se centra específicamente en la problemática de la comunidad, por consiguiente, es necesario enfocarse en aspectos que permitan familiarizarse en el territorio de estudio. Así mismo, la investigación cualitativa ayuda a la comprensión de los fenómenos en relación a su contexto, por ejemplo, al tratarse de una investigación sobre una cultura indígena, las costumbres los ritos, sus valores, en ese caso se debe profundizar las características de su esencia y su historia, (Hernández Sampieri, Fernández Collado, & Baptista Lucio, 2014).

La investigación se desarrollará a través de las siguientes técnicas para la obtención de información:

Entrevista estructurada: “a través de preguntas y respuestas se consigue una buena comunicación que facilita la construcción de información con respecto a un tema determinado” (Hernández Sampieri, Fernández Collado, & Baptista Lucio, 2014). De esta manera, la entrevista estructurada se desarrolla por medio de preguntas específicas como una guía para mantener un orden deseado en función a la información que se desea obtener.

Entrevista semiestructurada: el entrevistador tiene la libertad de introducir preguntas que considere pertinente para captar conocimientos o conceptos que sean de interés para la investigación mientras se desarrolla la entrevista (Hernández Sampieri, Fernández Collado, & Baptista Lucio, 2014). Por otra parte, en la entrevista semiestructurada se incluirán preguntas abiertas, el manejo flexible y libre de la estructura, el ritmo, y el contenido, son aspectos que el entrevistador utiliza como elementos favorables para su investigación, (Hernández Sampieri, Fernández Collado, & Baptista Lucio, 2014).

Entrevista caminada: es una metodología interdisciplinar que lleva a la comprensión y comparación de distintas experiencias mientras se desarrolla la entrevista en distintos espacios geográficos. El uso de esta herramienta fortalece la investigación social, su uso permite explorar el vínculo entre el lugar y uno mismo, (Kinney, 2017). La importancia de esta técnica radica en que permite obtener información del entorno por el cual transcurre la entrevista, la identificación de características propios del sitio, entre lo que dice la gente y donde lo dice.

Análisis y revisión de documentación técnica: los documentos, registros, archivos públicos, materiales organizacionales, entre otros, son una fuente de información importante de datos cualitativos y cuantitativos, mediante este mecanismo al investigador le ayuda a entender el fenómeno central de estudio, a conocer sus antecedentes, vivencias, situaciones importantes que determinen su funcionamiento, así como también datos relevantes que permita precisar la

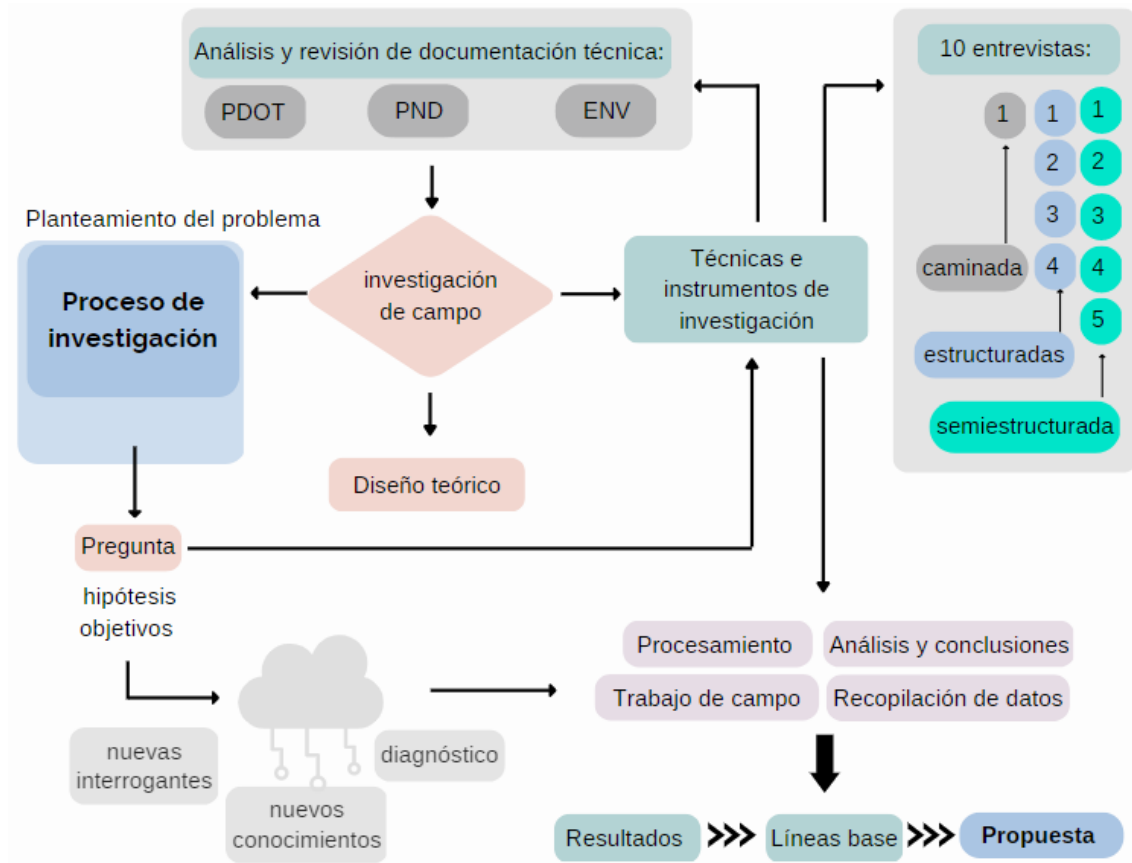
información para el desarrollo de la investigación, (Hernández Sampieri, Fernández Collado, & Baptista Lucio, 2014).

Los temas que se analizarán son los siguientes:

- El Sumak Kawsay
 - La cosmovisión indígena. – La correlación de la tierra ligado con la Pachamama o madre naturaleza.
 - Origen y el Buen Vivir en el Ecuador. – Se base en las raíces de las prácticas milenarias y cosmovisión de los pueblos ancestrales del sector Andino y Amazonía, que se desarrollaba en el Abya Yala, antes de la conquista española.
 - Conceptualización. - El Sumak kawsay está relacionado con la armonía del ser humano con la naturaleza, como principio fundamenta de coexistencia. Sumak: lo superior, la grandeza, la plenitud; Kawsay: permanencia dinámica cambiante de la realización de la vida.
 - Componentes. – Filosofía de vida en armonía que contiene cuatro componentes del Sumak kawsay: poder, saber, hacer y querer.
 - Principios. - Comprende una relación recíproca con la Pachamama, como vida plena, dinámica y cambiante, algo que nunca permanece estático, conformado por ocho elementos.
 - Filosofías equivalentes. – Existen distintas filosofías de vida equivalentes al Sumak Kawsay, que emergen de pueblos milenarios, alrededor de distintos territorios o países; Ñandareko, Suma Qamaña, Kyme Mogen, Lekill Kuxlejal, entre otros.
 - El Buen Vivir, alternativas al desarrollo sostenible. – El BV contribuye directamente al desarrollo sostenible, los códigos de conducta ética, espiritual, social, cultural, relación con la naturaleza, son valores no materiales que ayudan al desarrollo.
 - El Buen Vivir a escala global. – Al igual que en el marco internacional existe los ODS, Objetivos de Desarrollo Sostenible, también el Buen Vivir surge como alternativas a la concepción de desarrollo sostenible
- Crítica al modelo de desarrollo convencional

- Análisis de las sociedades complejas del siglo XXI y el mal desarrollo.
 - Al menos existe cuatro paradigmas de bienestar en las sociedades del siglo XXI, que lejos de contribuir a mejorar la humanidad ha significado un mal desarrollo.
- Crítica al desarrollo convencional. – Es condicionado la idea de progreso y el crecimiento económico como medidor de bienestar.
- OBV (objetivos del Buen Vivir) vs ODS (Objetivos de Desarrollo Sostenible)
 - Evaluación de los ODS que constituye un modelo de desarrollo sostenible, sin embargo, existen incongruencias que no representan al desarrollo para toda la humanidad, de tal manera los OBV surge como propuesta alternativa para el desarrollo de los países Andinos.
- Buen vivir vs. Plan de oportunidades.
 - Los planes de desarrollo perdieron su rumbo y se orientaron al crecimiento económico como principal eje de desarrollo.
- Examen Nacional Voluntario ENV.
 - Permite generar un diagnóstico e identificación de indicadores con respecto a los 17 ODS, retos y desafíos que el desarrollo sostenible implica.

Figura 1. Metodología aplicada para la investigación.



Nota: Metodología aplicada para la investigación. Elaboración propia, (Hernández Sampieri, Fernández Collado, & Baptista Lucio, 2014).

CAPÍTULO 1. Marco conceptual. El «Sumak Kawsay»- *El Buen Vivir*

“Ya ha dicho el gran Menéndez Pidal, uno de los sabios más verdaderos de Europa, que el lema de la República debe ser “Cultura”, cultura porque sólo a través de ella se pueden resolver los problemas en que hoy se debate el pueblo lleno de fe, pero
falta de luz ”.

(García Lorca, F. 1931)

Epistemologías

La manifestación cultural, la sabiduría ancestral representada en ritos, tradiciones, cosmovisión, son algunas epistemes que en el devenir del tiempo se transmite de generación en generación, los que son saberes que desde la episteme representan el verdadero conocimiento, inmutable obtenido de la demostración de sus formas de vida. Estas formas de conocimiento demuestran que la civilización no muere con Occidente, sino que resurge desde el Sur con el «Sumak Kawsay», (De Sousa Santos, 2011).

Las epistemologías del Sur, (De Sousa Santos, 2011), lo aborda desde la ecología de saberes, explica que no hay ignorancia o por el contrario no hay conocimiento general, la ignorancia tiene límites es decir es ignorante de cierto conocimiento y todo aquello que supone ser conocimiento es la conquista de una ignorancia específica. Entonces el conocimiento en términos estandarizados convencionales podría ser una representación pretenciosa absolutista del conocimiento, “aprender ciertas formas de conocimiento puede significar olvidar otras y, en última instancia, volverse ignorante de ellas” (De Sousa Santos, 2011)

La relación simbólica con la madre naturaleza representa la recreación del hábitat de los pueblos milenarios, (De Sousa Santos, 2011), partiendo de esta

idea las epistemologías juegan un rol importante para entender una nueva forma de conocimiento de los pueblos que pueden contribuir a un nuevo concepto de desarrollo muy distinto a modelos económicos convencionales basados en la explotación de recursos naturales no renovables como fuente de crecimiento económico.

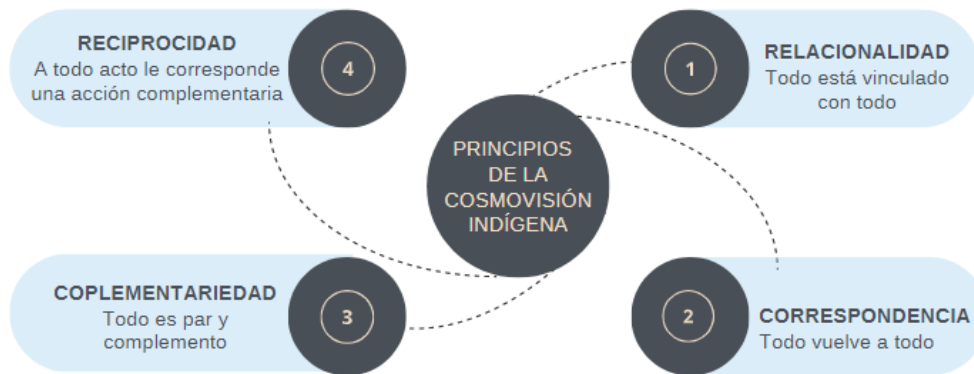
(Escobar, 2016), señala que en Sudamérica los conceptos de “El Buen Vivir” se ha empezado a definir como conceptos de alternativas al desarrollo, es visto como un bienestar de la colectividad regulado por normas culturales convenientes a las retribuciones de la naturaleza. Desde un carácter holístico muy posiblemente esta nueva alternativa de desarrollo representa las respuestas a las críticas del post- desarrollo (Gudynas & Acosta, 2011). Por tanto, en el Buen Vivir la economía es un componente secundario, subordinado a la sociedad y la naturaleza, se inclina por la dignidad humana, la ecología y la justicia social (Escobar, 2016) .

Cosmovisión indígena

La articulación de las acciones sociales y políticas para la convivencia ciudadana se plantea a través del Sumak Kawsay o El Buen Vivir, mediante la cosmovisión quichua se descubre las características de los pueblos indígenas, su realidad desde distintas reflexiones, de alguna manera permite sistematizar la visión indígena, su forma de sentir y ver el mundo.

La cosmovisión indígena se concentra esencialmente en la correlación de la tierra ligado con la Pachamama o madre naturaleza, está concepción emerge al mirar al pasado, la riqueza ancestral que prevalece en la historia y la necesidad de integrar valores culturales que fueron heredados y que en esencia les pertenece. En un intento de explicar los elementos de la cosmovisión indígena que desarrolló el Fondo Indígena (organización con sede en la Paz-Bolivia), propone cuatro principios, (Sánchez Ramos, 2012), del cual el buen vivir es parte, se obtienen los siguientes principios:

Figura 2. Principios de la cosmovisión indígena



Nota: Principios de la cosmovisión indígena del cual el Sumak Kawsay es parte. Elaboración propia, (Sánchez Ramos, 2012).

- El principio de la relacionalidad (todo está vinculado con todo), se refiere a los principios de vínculos, relaciones de los seres humanos con todo aquello que se identifique como forma de vida, partiendo de la idea de que ningún elemento existe por sí solo, en el universo todo lo que existe es parte de un sistema, “los vínculos forjan múltiples facetas, desde lo afectivo, lo ecológico, lo sagrado y lo divino “ (Sánchez Ramos, 2012).
- El principio de correspondencia (todo vuelve a todo), alude a la dimensión del microcosmos y macrocosmos, fenómenos del mundo de los astros en vinculación con las acciones del mundo humano, “el sentido de correspondencia, así como, la mujer - hombre, político- social, vida - muerte”, (Sánchez Ramos, 2012).
- El principio de complementariedad (todo es par y complemento), vincula a los dos anteriores, la concepción de lo absoluto significa hallar el complemento en una eterna y constante evolución. Lo complementario y lo suplementario, el cielo y la tierra, la noche con el día, “así se logra construir un muro inca, sin dejar aberturas, que todas las piezas encajen perfectamente,” (Sánchez Ramos, 2012).

- El principio de reciprocidad (a todo acto le corresponde una acción complementaria), la vida es posible por la existencia de una justicia cósmica. La solidaridad desde la reciprocidad se debe ejercer a todos los niveles de la vida, a cada acto le precede otro acto recíproco, es una dimensión congénita de los pueblos indígenas, desde un carácter retributivo, “dar y devolver a la tierra, a nuestros semejantes, al cielo, a las plantas, a los animales, a los ríos y a las montañas, todo lo que nos dan”, (Sánchez Ramos, 2012).

Origen del Sumak Kawsay- El Buen Vivir en el Ecuador

Cronológicamente, antes del periodo de la evangelización y la colonización, los pueblos y nacionalidades indígenas milenarios tenían una importante riqueza cultural, sus capacidades organizativas y territoriales en cierta medida han dejado huella hasta el presente, el quichua es un ejemplo de eso, una herencia del imperio incaico que prevalece en los pueblos indígenas, (Sánchez Ramos, 2012)

El sistema opresivo de occidente con la conquista invisibilizó estos territorios durante quinientos años de colonización, (Vega, 2014). Durante el levantamiento indígena de 1990 simbólicamente se conmemora los quinientos años de resistencia, esto permitió germinar los reclamos de la legitimidad de las culturas y su cosmovisión que el poder del pensamiento colonizador dominante imperaba. Influencias y propuestas políticas han permitido que se recobren la identidad y se fortalezca en un marco organizativo para las comunidades y nacionalidades.

En la constitución del 2008, el Sumak Kawsay-El Buen Vivir queda registrado como una propuesta política alternativa al desarrollo, considerado como una hoja de ruta para lograr un estado plurinacional en armonía con la diversidad de los pueblos y la naturaleza, (Vega, 2014). La propuesta del Buen Vivir se basa en las raíces de las prácticas milenarias y cosmovisión de los pueblos ancestrales

del sector Andino y Amazonía Ecuatoriana que se desarrollaba en el Abya Yala incluso antes de la conquista.

El Sumak Kawsay- El Buen Vivir y sus aplicaciones en la Constitución de la República del Ecuador

Partiendo de la idea de que, Sumak Kawsay «El Buen Vivir», no representa ningún partido político, por el contrario, es una forma política organizativa de los pueblos indígenas milenarios que gira en torno a su cosmovisión en relación a la «pacha mama» madre naturaleza, y es tomado como modelo para la elaboración del régimen del Buen Vivir que consta en la Constitución de la República del Ecuador.

El Régimen del Buen Vivir, es una propuesta en oposición al modelo neoliberal que prevaleció durante décadas (Sánchez Ramos, 2012) ,que trata desde distintos componentes; la equidad, la inclusión, y las conservaciones de la biodiversidad desde un manejo adecuado de los recursos naturales (Gudynas, Buen vivir: Germinando alternativas al desarrollo, 2011). En el artículo 275 de la Constitución, explica el “Sumak Kawsay”, como un conjunto organizado en entornos económicos, socioculturales, políticos, sostenibles y ambientales, que garantizan el buen vivir en términos de convivencia, (Del Ecuador, A.C, 2008)

Figura 3. *Constitución de la República del Ecuador*



Nota: Estructura de la Constitución de la República del Ecuador. Elaboración propia, (Del Ecuador, A.C, 2008).

Conceptualización del Sumak Kawsay- El Buen Vivir

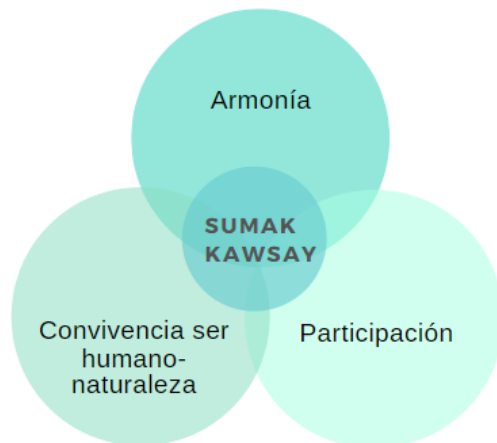
El Buen Vivir procede del concepto kichwa Sumak Kawsay, Sumak, que quiere decir lo superior, lo justo, la grandeza, la plenitud, mientras que Kawsay, significa la permanente dinámica cambiante de la realización de la vida, (Sánchez Ramos, 2012) .Entendida a la vida desde un aspecto integral el Kawsay está relacionado con la armonía del ser humano con la naturaleza, es un principio fundamental para la coexistencia. La cosmovisión concebida como la totalidad, todos los seres se encuentran en constante movimiento, trascendiendo su existencia.

Dentro del territorio ecuatoriano existen distintas connotaciones, Adriana Rodríguez explica, “en la amazonia el pueblo kichwa de Pastaza concibe el Sumak Kawsay como el vivir en armonía con la naturaleza, con los dioses y espíritus que protegen la vida en la tierra, los ríos y lagunas; En el Pueblo Ashuar, (Shiir Waras-buen vivir), significa la paz doméstica, vida en armonía en un momento de equilibrio con la naturaleza; En el kichwa del Ecuador, significa vida plena o plenitud de la vida, Buen convivir; Para la nación kichwa del Ecuador, significa, una vida en armonía, mantener una tierra sana, fértil, de forma diversificada cultivar lo necesario, cuidado y preservación de montañas,

bosques, ríos, aire , manejo de territorios de manera colectiva, valores propios como base de la educación, constante comunicación” (Rodríguez Salazar A. , 2021).

Desde el contenido de elementos importantes, Fernando Vega lo explica de tres modos. El primero, el Sumak Kawsay, proviene del concepto kichwa, que corresponde al modo de vida en armonía de pueblos indígenas, sus valores y cosmovisión procedente de raíces milenarias; el segundo, el Buen Vivir establece límites de actuación humano en entornos sociales y ambientales por medio de la convivencia en armonía, entre seres humanos y naturaleza; el tercero, el Buen Vivir, es posible su construcción por medio de la participación activa de las personas alineado a los parámetros de la interculturalidad de pueblos y nacionalidades indígenas cuya convivencia sea de manera armónica, (Vega, 2014).

Figura 4. Elementos del Sumak Kawsay



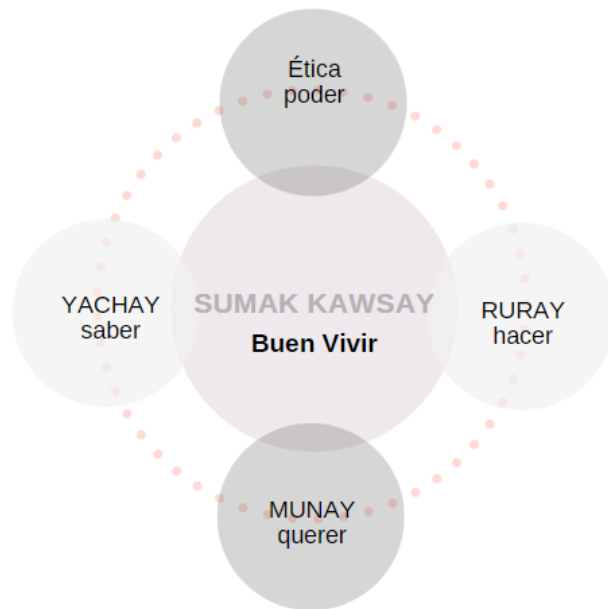
Nota: Elementos del Sumak Kawsay según Fernando Vega. Elaboración propia, (Vega, 2014).

Componentes del Sumak Kawsay

La chacana o cruz andina es el símbolo distintivo de la filosofía de vida de pueblos y nacionalidades indígenas, las practicas milenarias que encaja en sus formas de pertenencia, la lógica de apropiación de los pueblos. Esta filosofía de vida recluye aspectos primordiales de la cosmovisión como la vida en armonía

representado en cuatro miras: poder, saber, hacer y querer, que está interpretado como componentes del Sumak Kawsay.

Figura 5. Sumak Kawsay



Nota: Componentes del Sumak Kawsay. Modificado de, (Sánchez Ramos, 2012).

Fabian Sánchez expone que; el poder, se refiere a la administración y organización comunitaria del territorio; el saber, se sostiene en la convivencia comunitaria, políticas educativas, comunicación, reflexiones e intercambios de saberes; el hacer, persigue una economía comunitaria, trueque, recuperación de semillas, intercambio, métodos saludables; el querer, proporcionara resguardo y cuidado de la Pachamama, según (Sánchez Ramos, 2012). Lo mencionado materializa un escenario que permite generar espacios individuales, colectivos, familiares o comunitarios para fomentar la armonía con la Pachamama o madre naturaleza.

La suma de muchas partes permite la cohesión del cosmos, en un constante movimiento se complementan las partes para aflorar una vida armónica en sintonía con la naturaleza, en éste nuevo orden las personas somos solo una de esas partes que la conforman, lo demuestra la riqueza histórica ancestral.

Principios del Sumak Kawsay

Los principios del Sumak Kawsay, por una parte comprende una relación recíproca y dependiente con la Pachamama, y por otra, se lo puede entender como vida plena, dinámica y cambiante, como algo que nunca es estático, (Astudillo & Astudillo, 2021). Ariruma Kowii, propone cuatro elementos o conceptos claves que componen este paradigma, (Kowii, 2011).

- *Pakta Kawsay*, es el balance. Se refiere al equilibrio emocional, balance personal, de la familia, de la comunidad, una comunicación horizontal, como cimientos de cualquier correlación, (Kowii, 2011).
- *Alli Kawsay*, se refiere a la armonía. El trabajo y el Pakta Kawsay, son elementos de la armonía entre la persona, familia y comunidad, que se conecta con el cosmos, en el espacio y el tiempo, (Kowii, 2011).
- *Wiñak Kawsay*, hace referencia a la creatividad. Estos valores confluyen para motivar a las personas a crear y recrear sus iniciativas. Motivados por el tinkuy que es la búsqueda permanente de innovaciones, un nuevo elemento surge que confluye a lo anterior, (Kowii, 2011)
- *Samay*, es la serenidad. Una tarea de disciplina, perseverancia que ayuda a controlar reacciones compulsivas de aquellas que carecen de meditación, relaciones que se den con respeto y paz en todos los aspectos de la vida misma, (Kowii, 2011).

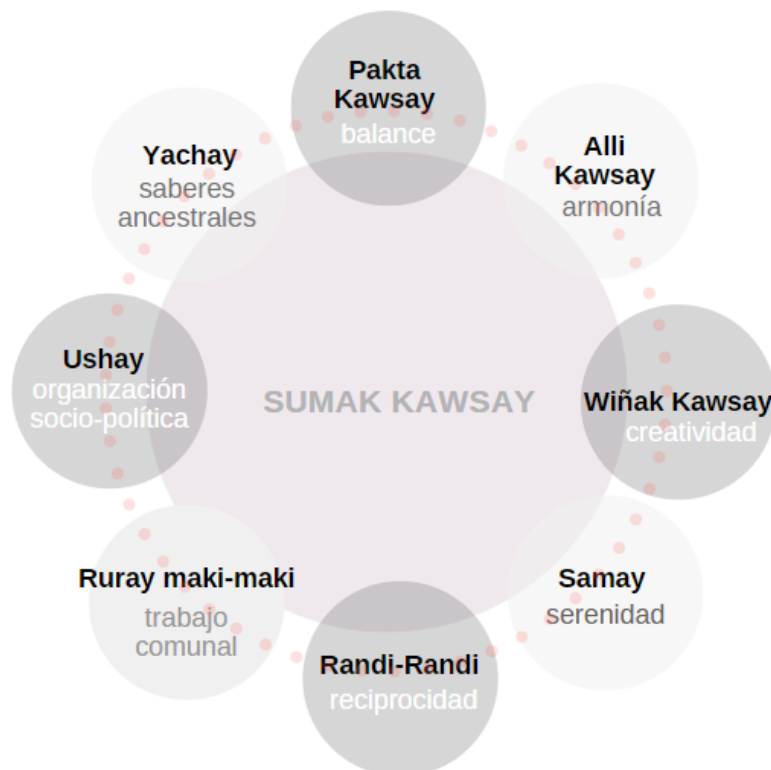
La suma de los cuatro elementos mencionados conforma el *Runakay*, que significa “el saber ser”, (Kowii, 2011). De la misma manera, (Macas, 2010), identifica otros elementos fundamentales que hacen posible la vida en la comunidad:

- *Randi-Randi*, se refiere a la redistribución y a la reciprocidad. “Es

una visión colectiva de los medios de producción” (Macas, 2010), La apropiación comunitaria está por sobre la apropiación individual, (Macas, 2010).

- Ruray, maki-maki, es el tabajo en comunidad. Está directamente relacionado con las mingas, el trabajo organizado es un valor comunitario, (Macas, 2010)
- Ushay, es la organización política y social de la comunidad, es un sistema organizativo, (Macas, 2010).
- Yachay, son los conocimientos ancestrales, saberes y conocimientos colectivos que se transmiten de generación en generación, (Macas, 2010).

Figura 6. Principios del Sumak Kawsay



Nota: Principios del Sumak Kawsay. Modificado de, (Astudillo S & Astudillo S, 2021).

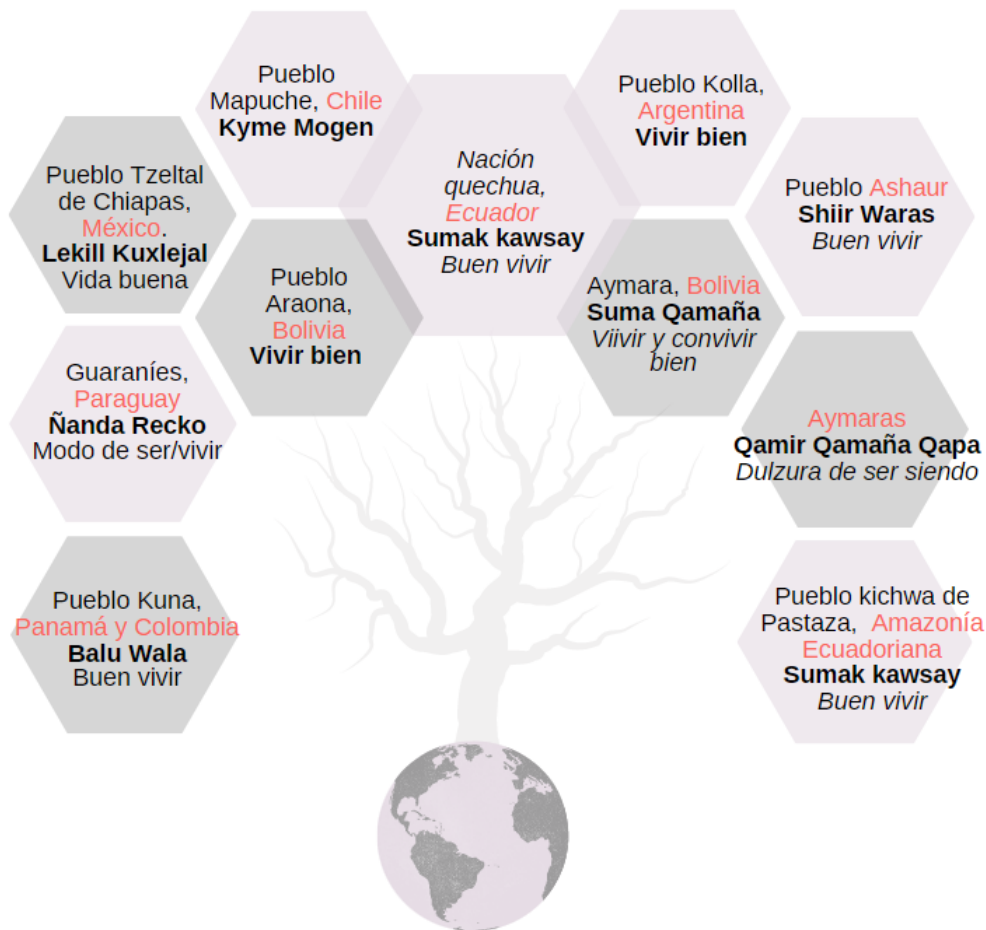
Filosofías de vida equivalentes al Sumak Kawsay, en territorios indígenas a escala global.

El "Sumak Kawsay", se proyecta como alternativa a los conceptos convencionales sobre el desarrollo implícitos en los planes nacionales, diferentes casos demuestran que están germinando en distintos países, incluso dentro de la cultura occidental "se elevan cada vez más voces que de alguna manera podrían estar en concordancia con esta visión indígena", (Acosta, 2008).

Diferentes filosofías de vida equivalentes al Sumak Kawsay, se extienden por diferentes territorios que emergen desde las entrañas ancestrales de pueblos milenarios, por ejemplo, en kichwa: Sumalk Kawsay, en guaraní: Ñandareko, en aymara: Suma Qamaña, pueblo Mapuche: Kyme Mogen, pueblo Tzital: Lekill Kuxlejal, entre otros. Pueden tener connotaciones similares no necesariamente de carácter unívoco, pero todos convergen en la posibilidad de vivir en comunidad en armonía con la naturaleza y entre las personas.

La necesidad de emprender el camino de volver a la madre tierra supone una serie de alternativas que pueden ser utilizado como modelo a seguir. A lo largo de Centroamérica y Sudamérica pueblos milenarios demuestran modos de vida ajenos al modo convencional de progreso relacionado con el crecimiento económico, es una cosmovisión de vida que les pertenece, que siempre estuvo ahí a pesar que en el tiempo fueron invisibilizados, de ahí emerge la necesidad de ponerlos en práctica.

Figura 7. *Sumak Kawsay y otros territorios*



Nota: El Sumak Kawsa, en distintos territorios. Elaboración propia, (Rodríguez Salazar A. , 2021).

El Buen Vivir, alternativas al desarrollo sostenible

Actualmente el concepto de desarrollo mantiene un apego al crecimiento económico de tal manera que sus prácticas convergen en inexorables impactos sociales y ambientales, en muchos casos incluso motivados por políticas y planes de desarrollo como una hoja de ruta a seguir. En este contexto es importante decir que existen otros valores que no tiene que ver con bienes materiales como determinantes para medir el desarrollo, como señala (Acosta, 2008), “entra en juego: los valores humanos, códigos de conducta ética, espirituales, reconocimiento social y cultural, el conocimiento, relación de la sociedad con la naturaleza, entre otros”.

Las contribuciones del “Buen Vivir” al mejoramiento de la calidad de vida, está directamente relacionada al desarrollo sostenible, como, por ejemplo, los trabajos en las comunidades que se lo realiza por medio de una colaboración intercultural, comparten conocimientos que ayudan a los procesos de aprendizaje. Explica (Mato, 2009), que los saberes de las comunidades se articulan por medio de actividades de convivencia orientadas a mejorar la calidad de vida. Estos programas se desarrollan en términos de vinculación, servicios sociales, articulación de ideologías, entre otros, es decir, componentes sociales de impacto positivo que no generan desequilibrio ambiental ni son causales del cambio climático.

El Buen Vivir como alternativa al desarrollo sostenible efectivamente es un elemento contribuyente, como filosofía de vida vinculante con la naturaleza que permite precautelar los recursos naturales y asegurarlos para las demás generaciones. En consecuencia, varios son los intentos de ajustar modelos de desarrollo en pueblos indígenas, desarrollo con identidad o desarrollo sostenible, pero en vano serán los intentos mientras no se comprenda el pensamiento ancestral, la espiritualidad en conexión con la naturaleza (Rodríguez Salazar & Unceta Satrustegui, 2016).

Conviene mencionar las palabras de Arturo Escobar, “en lugar de insistir con los “desarrollos alternativos” se debería construir “alternativas al desarrollo”, (Gudynas, Buen vivir: Germinando alternativas al desarrollo, 2011)

El Buen Vivir a escala global

(Hidalgo-Capitán, García-Álvarez, Cubillo-Guevara, & Medina-Carranco, 2019), plantean el Buen Vivir a escala global y su construcción supondría la participación de diferentes actores de la sociedad civil correspondientes al sector público y privado, tanto en entornos nacionales, regionales o globales. La finalidad es abrir un debate de carácter social y académico, con objetivo de crear por medio de la participación social una agenda global del Buen Vivir.

Al igual que en el marco internacional de cooperación existe la Agenda 2030 con los Objetivos de Desarrollo Sostenible (ODS), también el Buen Vivir surge como alternativa a la concepción del desarrollo sostenible, por lo tanto, “se debiera elaborar una agenda global donde esté implícitos los Objetivos del Buen Vivir”, (OBV), (Hidalgo-Capitán, García-Álvarez, Cubillo-Guevara, & Medina-Carranco, 2019).

Figura 8. OBV vs ODS

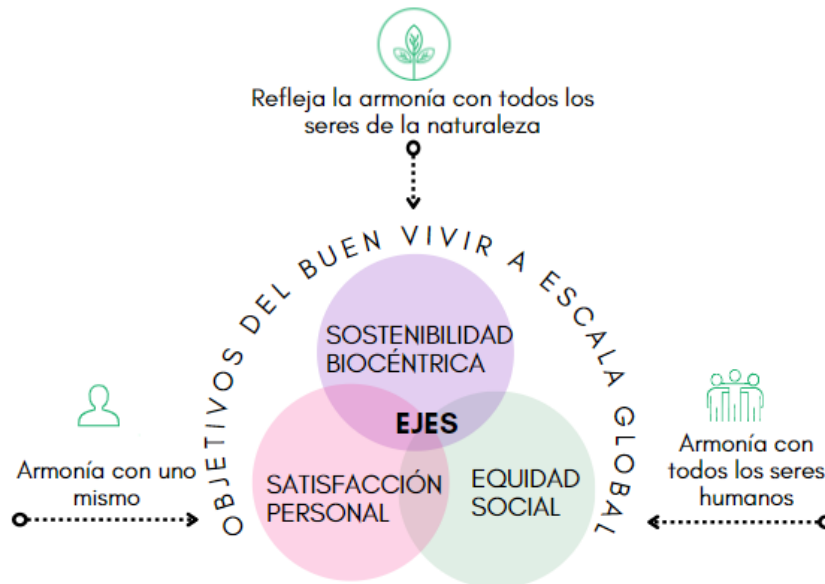


Nota: OBV vs ODS. Elaboración propia, (Hidalgo-Capitán, García-Álvarez, Cubillo-Guevara, & Medina-Carranco, 2019).

Es así que la propuesta de la agenda global del Buen Vivir gira en torno a tres armonías como ejes fundamentales para su construcción; la sostenibilidad biocéntrica, que refleja la armonía con todos los seres de la naturaleza; La

equidad social, que refleja la armonía con todos los seres humanos; y la satisfacción personal, que se trata de la armonía con uno mismo, (Hidalgo-Capitán, García-Álvarez, Cubillo-Guevara, & Medina-Carranco, 2019).

Figura 9. Ejes de los objetivos del Buen Vivir a escala global



Nota: Ejes del OBV. Elaboración propia, (Hidalgo-Capitán, García-Álvarez, Cubillo-Guevara, & Medina-Carranco, 2019).

Los tres ejes estructurantes conforman a su vez los tres objetivos generales (sostenibilidad biocéntrica, equidad social, satisfacción personal), seguidos por 21 objetivos específicos. En cuanto a los objetivos generales el orden jerárquico corresponde al análisis de que; la *naturaleza* conforma el elemento superior por excelencia, seguido de la *sociedad*, y donde finalmente la *persona* es parte de ella, dicho en otras palabras, “la persona es parte de la sociedad y la sociedad es parte de la naturaleza” (Hidalgo-Capitán, García-Álvarez, Cubillo-Guevara, & Medina-Carranco, 2019).

Figura 10. Objetivos del Buen Vivir a escala global



Nota: Objetivos generales del Buen Vivir a Escala Global. Elaboración propia, (Hidalgo-Capitán, García-Álvarez, Cubillo-Guevara, & Medina-Carranco, 2019).

Primer objetivo general, respecto a la “armonía con todos los seres de la naturaleza (perteneciente a la sostenibilidad biocéntrica), se refiere a: detener la pérdida de biodiversidad de ecosistemas, de biodiversidad de especies y de biodiversidad genética, acomodando al mismo tiempo la huella ecológica humana a la biocapacidad del planeta y combatir el cambio climático” (Hidalgo-Capitán, García-Álvarez, Cubillo-Guevara, & Medina-Carranco, 2019). Esto significa que las personas y sociedades están dentro de la naturaleza, comprender que los recursos ambientales y naturales son limitado, por una parte, representa un patrimonio natural invaluable, y por otra, comprender que la riqueza de la naturaleza se extiende a otras dimensiones ajenas a la utilidad económica.

Es así que el primer objetivo general alberga siete objetivos específicos; “cuidado de ecosistemas, economía sostenible, transiciones por el clima, derechos de la naturaleza, economía circular, y hábitats óptimos” (Hidalgo-Capitán, García-Álvarez, Cubillo-Guevara, & Medina-Carranco, 2019).

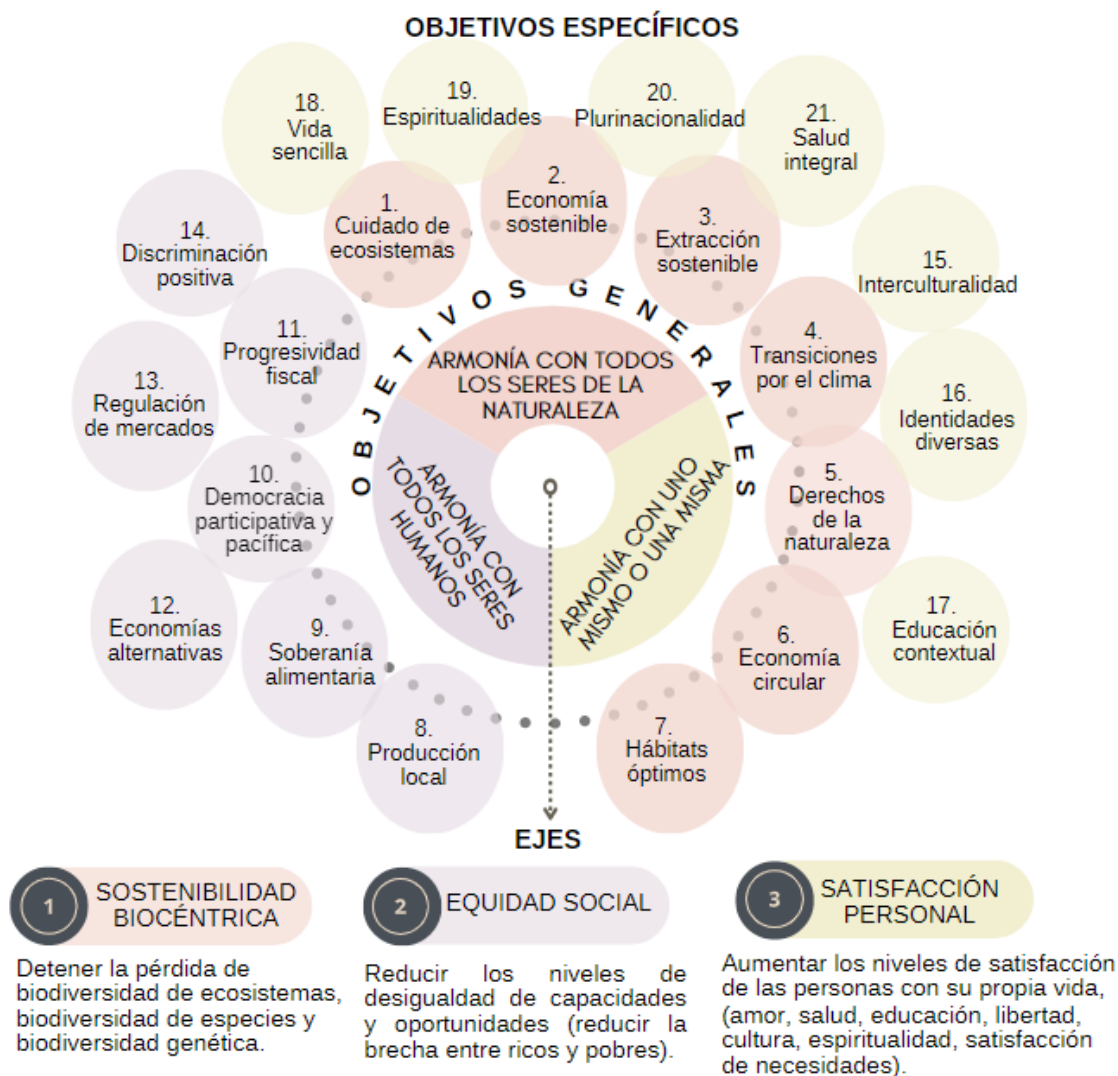
Segundo objetivo general, “la armonía con todos los seres humanos (perteneciente al eje de equidad social), se enfoca en: reducir los niveles de desigualdad de capacidades y oportunidades de la población mundial, entre países, regiones, territorios urbanos y rurales, etnias, confesiones religiosas, clases sociales, género, identidades sexuales y personas, así como los niveles de desigualdad de bienestar social alcanzados” (Hidalgo-Capitán, García-Álvarez, Cubillo-Guevara, & Medina-Carranco, 2019). En consecuencia, uno de los aspectos más importantes es corregir las desigualdades reduciendo la brecha entre ricos y pobres, de este modo, que las compensaciones del bienestar no solo se concentren en los grupos favorecidos, sino que se transfieran también a los grupos vulnerables menos favorecidos.

Del mismo modo el segundo objetivo general contiene siete objetivos específicos; “producción local, soberanía alimentaria, democracia participativa y pacífica, progresividad fiscal, economías alternativas, regulación de mercados, y discriminación positiva” (Hidalgo-Capitán, García-Álvarez, Cubillo-Guevara, & Medina-Carranco, 2019).

Tercer objetivo general, “armonía con uno mismo o una misma (perteneciente al eje de satisfacción personal): “aumentar los niveles de satisfacción de las personas con su propia vida, en sus diferentes contextos territoriales, y reducir, al mismo tiempo, la distancia entre los niveles de satisfacción de las personas más satisfechas y las personas menos satisfechas”, (Hidalgo-Capitán, García-Álvarez, Cubillo-Guevara, & Medina-Carranco, 2019). Si bien es cierto la satisfacción personal puede diferir en mucho, dependiendo de la ideología, cultura, religión, etc. Sin embargo, este propósito se alinea en términos generales a componentes comunes como; el amor, salud, educación, libertad, cultura, espiritualidad, satisfacción de necesidades, (Hidalgo-Capitán, García-Álvarez, Cubillo-Guevara, & Medina-Carranco, 2019). Por último, el tercer objetivo general contiene siete objetivos específicos; interculturalidad, identidades diversas, educación contextual, vida sencilla, espiritualidades, plurinacionalidad,

salud integral, (Hidalgo-Capitán, García-Álvarez, Cubillo-Guevara, & Medina-Carranco, 2019).

Figura 11. *Objetivos del Buen Vivir, a escala global*



Nota: Objetivos específicos del Buen Vivir a Escala Global. Elaboración propia, (Hidalgo-Capitán, García-Álvarez, Cubillo-Guevara, & Medina-Carranco, 2019).

Tabla 1. *Descripción de los objetivos específicos del Buen Vivir a escala Global*

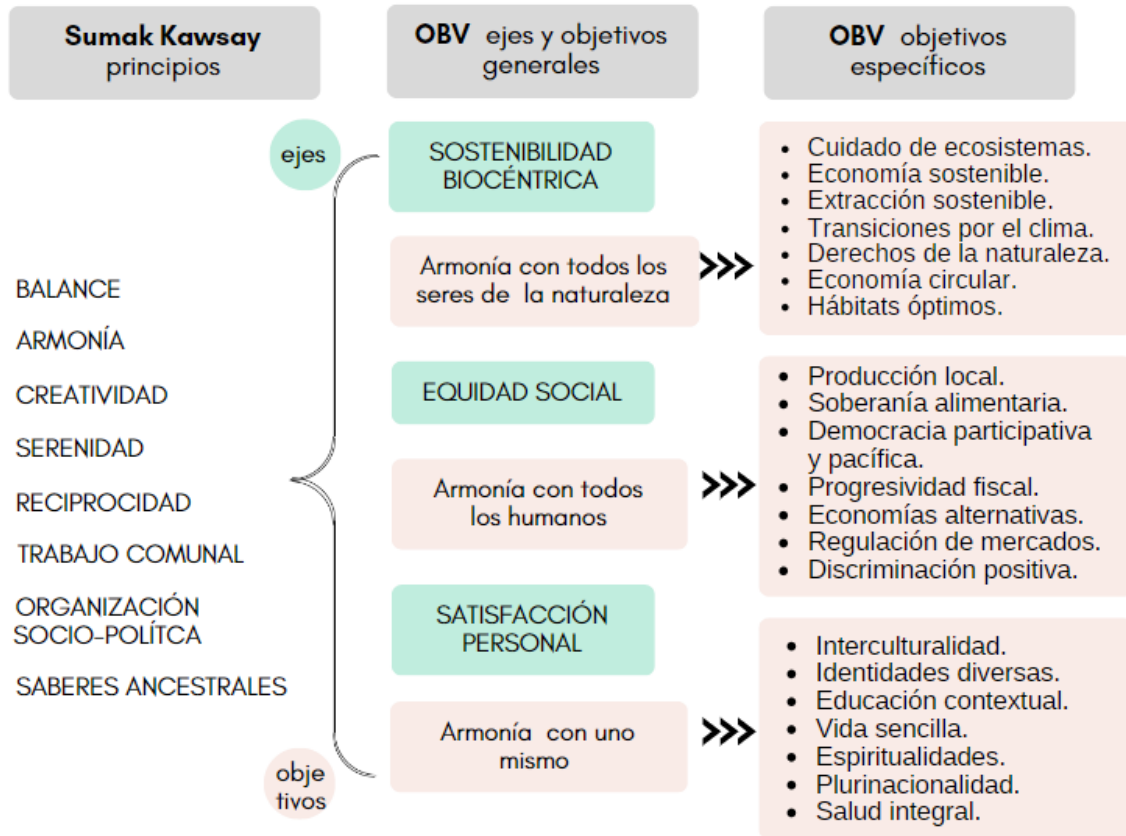
Objetivos OBV	Objetivos específicos del Buen Vivir a escala global según (Hidalgo-Capitán, García-Álvarez, Cubillo-Guevara, & Medina-Carranco, 2019) :
1. Cuidado de ecosistemas	"Detener el deterioro de los ecosistemas acuáticos y terrestres de ámbito local, regional, nacional, transnacional y global, y poner en marcha procesos de recuperación, por medio de políticas de restauración, de forma que contribuya al desarrollo de entornos seguros para la vida"
2. Economía sostenible	"Transitar hacia sistemas de producción , consumo y trabajo que generen un menor consumo de recursos naturales, una menor producción de residuos y una mayor disponibilidad de tiempo libre, de forma que permitan mejor calidad de vida de las personas y de los demás seres de la naturaleza"
3. Extracción sostenible	"Limitar la extracción de recursos naturales renovables y no renovables en los ámbitos local, regional, nacional y global, condicionándolos a la capacidad de reproducción de recursos naturales renovables sustitutivos en los mismos ámbitos , de forma que los stocks, regionales, nacionales y globales de recursos naturales se mantengan relativamente estables"
4. Transiciones por el clima	"Poner en marcha transiciones hacia sistemas energéticos, basados exclusivamente en las fuentes de energía renovables, que contribuyan a mitigar los efectos del cambio climático global y hacia sistemas de hábitat, producción y consumo que puedan adaptarse de manera no traumática a dicho cambio"
5. Derechos de la naturaleza	"Aprobar una Declaración Universal de los Derechos de la Naturaleza y reconocer constitucionalmente dichos derechos y sus mecanismos de tutela dentro de cada país, de forma que se tomen en consideración los valores intrínsecos de la naturaleza"
6. Economía circular	"Fomentar sistemas de gestión de los residuos de los procesos de producción y de consumo bajo criterios de economía circular, que contribuya a reducir la presión sobre la capacidad de generación de recursos y la capacidad de absorción como sumideros de los ecosistemas locales, regionales, nacionales, transnacionales y globales"
7. Hábitats óptimos	"Optimizar la escala de los hábitats locales para aprovechar las economías de aglomeración y evitar las deseconomías de aglomeración, de forma que se reduzca la presión sobre la capacidad de carga de los ecosistemas locales"
8. Producción local	"Fomentar el desarrollo de las actividades productivas de pequeña escala y de ámbito local, basado en los productos de cercanía, que contribuyan a reducir los niveles de pobreza e inequidad social dentro de los países "
9. Soberanía alimentaria	"Implementar políticas productivas y comerciales, con criterios agroecológicos y culturales, que permitan una transición hacia la soberanía alimentaria de los países y de las comunidades locales"
10. Democracia participativa y pacífica	"Desarrollar mecanismos de participación política de las personas y de resolución pacífica de conflictos, en los ámbitos local, regional, nacional, internacional y global que permita transitar hacia una pluridemocracia participativa y pacífica adaptada a cada contexto social"
11. Progresividad fiscal	"Implementar sistemas fiscales progresivos, que redistribuyan la renta generada en los mercados internos del país, así como compromisos obligatorios de ayuda oficial al buen vivir entre países, que redistribuyan la renta generada en los mercados internacionales"
12. Economías alternativas	"Fomentar la satisfacción de las necesidades fundamentales de las personas por medios alternativos al mercado que generen una distribución de la renta y la riqueza más equitativa"
13. Regulación de mercados	"Regular los mercados locales, nacionales, transnacionales y globales por medio de los poderes públicos locales, nacionales e internacionales, que eviten la concentración del poder de mercado en manos de pocos actores"
14. Discriminación positiva	"Implementar, en el interior de los países, políticas de discriminación positiva, que incrementen las capacidades y las oportunidades iniciales de las personas más desfavorecidas, políticas de limitarianismo económico y social, que reduzca los ingresos y el bienestar final de las personas más favorecidas"

15. Interculturalidad	"Reconocer, respetar y fomentar las diferentes identidades étnicas y prácticas culturales existentes en el interior de cada país y entre países, así como el derecho de movilidad transfronteriza y la convivencia armónica de los diferentes grupos étnicos bajo criterios de interculturalidad, de manera que contribuyan al florecimiento de todas las culturas"
16. Identidades diversas	"Reconocer y respetar las diversas y plurales identidades de género, sexuales, étnicas y fenotípicas, de forma que se despatriarcalicen, desheteronormaticen y decolonicen las relaciones sociales, de manera que disminuyan las discriminaciones sociales por identidad"
17. Educación contextual	"Reconocer, respetar y fomentar las diversas formas de alfabetización, aprendizaje y educación a los largo de toda la vida, en función de las capacidades específicas de las personas y de su contexto social y ambiental, de forma que estas puedan realizarse como personas"
18. Vida sencilla	"Reconocer, respetar y fomentar estilos plurales de vida sencilla, que permitan a las personas satisfacer sus necesidades humanas fundamentales en sus diferentes contextos territoriales"
19. Espiritualidades	"Reconocer y respetar, bajo criterios de laicidad, las diversas confesiones religiosas y prácticas espirituales, así como la aconfesionalidad, de las personas y su derecho a desarrollarlas en el ámbito público y privado, son condicionar las prácticas religiosas y espirituales de otras personas, de manera que todas puedan desarrollar libre y plenamente su espiritualidad"
20. Plurinacionalidad	"Reconocer constitucionalmente y respetar las diversas nacionalidades y naciones, que pudiera haber en el interior de cada país o conjuntamente en el interior de varios países, así como su capacidad para autogestionar determinadas competencias políticas, de manera que aumenten los niveles de autonomía colectiva de los pueblos"
21. Salud integral	"Reconocer, respetar y fomentar, bajo criterios de eficacia científico-social, las diversas formas de medicina, que contribuyan a mejorar, en cada contexto territorial, la salud de las personas, entendida como un concepto holístico"

Nota: Objetivos específicos del Buen Vivir a Escala Global. Elaboración propia, (Hidalgo-Capitán, García-Álvarez, Cubillo-Guevara, & Medina-Carranco, 2019).

Por lo tanto, en contexto general de forma sintetizada se presentan los Objetivos del Buen Vivir desde una perspectiva global en concordancia con los principios del Sumak Kawsay, si bien es cierto todos los elementos confluyen para alcanzar la armonía, son complementarios y todo está vinculado con todo, es equivalente a los principios de la cosmovisión indígena; relacionalidad, correspondencia, complementariedad y reciprocidad, es decir, el planteamiento de líneas base de alguna manera siempre estará interconectado con los todos los elementos a pesar de enfatizar en algunos.

Figura 12. Sumak Kawsay y OBV a escala global.



Nota: Sumak Kawsay y OBV a escala global. Elaboración propia, (Hidalgo-Capitán, García-Álvarez, Cubillo-Guevara, & Medina-Carranco, 2019).

Síntesis de los diferentes elementos que compone el Sumak Kawsay y los Objetivos del Buen Vivir.

Finalmente, los principios de la cosmovisión indígena junto con diferentes elementos que conforma el Sumak Kawsay; conceptualización, componentes, principios, Objetivos del Buen Vivir a escala global (OBV), son fundamentos estructurantes de las líneas base para alcanzar la sostenibilidad y cada uno estará relacionado con distritos objetivos específicos del Buen Vivir a escala global.

Tabla 2. Diferentes elementos que compone al Sumak Kawsay

Principios de la cosmovisión indígena	Sumak Kawsay			Objetivos del Buen Vivir, escala global			
	Conceptualización	Componentes	Principios	Ejes	Objetivos generales	Objetivos específicos	
<i>Relacionalidad</i> "todo está vinculado con todo"	Participación	Querer	Alli kawsay (Armonía)	Sostenibilidad biocéntrica	Armonía con todos los seres de la naturaleza	1. Cuidado de ecosistemas	
<i>Correspondencia</i> "todo vuelve a todo"						Hacer	Samay (Serenidad)
	Poder	Randi-Randi (Reciprocidad)	3. Extracción sostenible				
Ruray maki-maki (Trabajo comunal)			4. Transiciones por el clima				
			Ushay (Organización socio-política)			5. Derechos por la naturaleza	
<i>Complementariedad</i> "todo es par y complemento"	Saber	Pakta Kawsay (Balance)				Equidad social	Armonía con todos los humanos
			Wiñak kawsay (Creatividad)				
<i>Reciprocidad</i> "a todo acto corresponde una acción complementaria"	Saber	Yachay (Saberes ancestrales)		Satisfacción personal	Armonía con uno mismo	8. Producción local	
						9. Soberanía alimentaria	
						10. Democracia participativa y pacífica	
						11. Progresividad fiscal	
						12. Economías alternativas	
						13. Regulación de mercados	
						14. Discriminación positiva	
						15. Interculturalidad	
						16. Identidades diversas	
						17. Educación contextual	
						18. Vida sencilla	
						19. Espiritualidades	
						20. Plurinacionalidad	
						21. Salud integral	

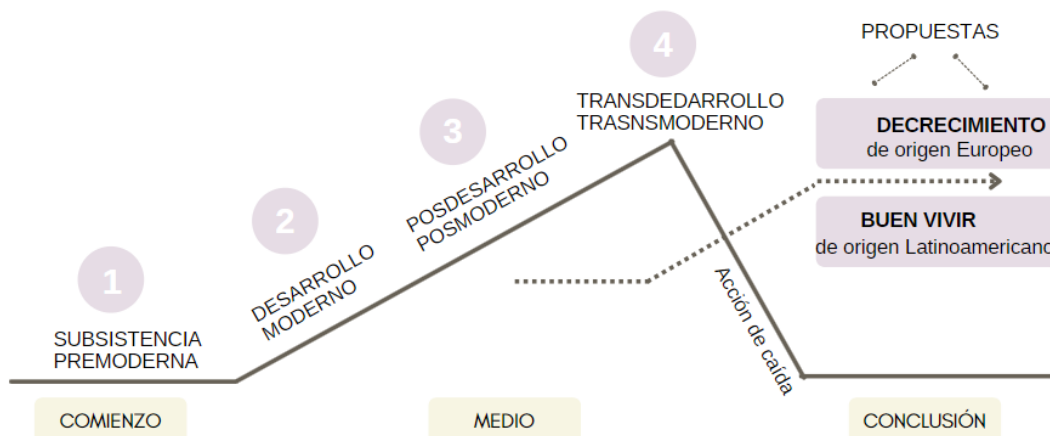
Nota: El Sumak Kawsay. Elaboración propia, (Hidalgo-Capitán, García-Álvarez, Cubillo-Guevara, & Medina-Carranco, 2019); (Astudillo S & Astudillo S, 2021); (Sánchez Ramos, 2012); (Vega, 2014)

CAPÍTULO 2. Análisis y crítica al modelo de desarrollo sostenible convencional.

Análisis de las sociedades complejas del siglo XXI, el mal desarrollo versus el decrecimiento

Existen al menos cuatro paradigmas de bienestar de las sociedades del siglo XXI, la subsistencia premoderna, desarrollo moderno, posdesarrollo posmoderno y transdesarrollo transmoderno, según (Cubillo-Guevara & Hidalgo-Capitán, 2015). En tal sentido, se abordará el transdesarrollo transmoderno (según Dussel, trans-modernidad es una modernidad alternativa a la modernidad occidental), (Cubillo-Guevara & Hidalgo-Capitán, 2015), que es el resultado de todas la anteriores, en consecuencia, desde un punto de vista crítico y propositivo en este paradigma surge la propuesta del “decrecimiento” cuyo origen es europeo y el “Buen Vivir” de origen latinoamericano, como propuesta alternativa al desarrollo moderno a partir del análisis crítico de teóricos del posdesarrollo, (Cubillo-Guevara & Hidalgo-Capitán, 2015).

Figura 13. Sociedades complejas del siglo XXI

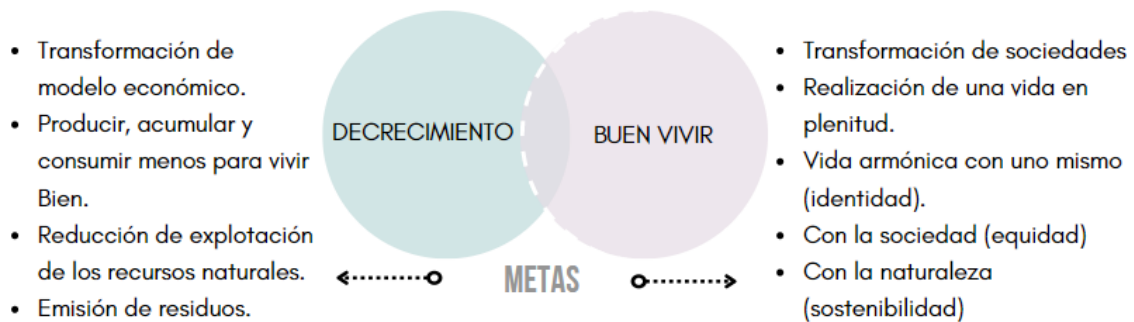


Nota: Paradigmas de las sociedades complejas. Elaboración propia, (Hidalgo-Capitán, García-Álvarez, Cubillo-Guevara, & Medina-Carranco, 2019).

Según, (Hidalgo-Capitán, García-Álvarez, Cubillo-Guevara, & Medina-Carranco, 2019), proponen el Buen Vivir y el Decrecimiento para hacer frente al mal desarrollo. De modo que, por decrecimiento se entiende a la transformación del modelo económico propio de la sociedad globalizada, que en contraposición

profesa la lógica de producir, acumular y consumir menos para vivir mejor, (Cubillo-Guevara & Hidalgo-Capitán, 2015). Mientras que el Buen Vivir propone la transformación del desarrollo de las sociedades a partir de una vida limpia y armónica por medio de principios de igualdad, equidad, en un diálogo armonioso con la naturaleza y su dimensión espiritual, (Altmann, 2019).

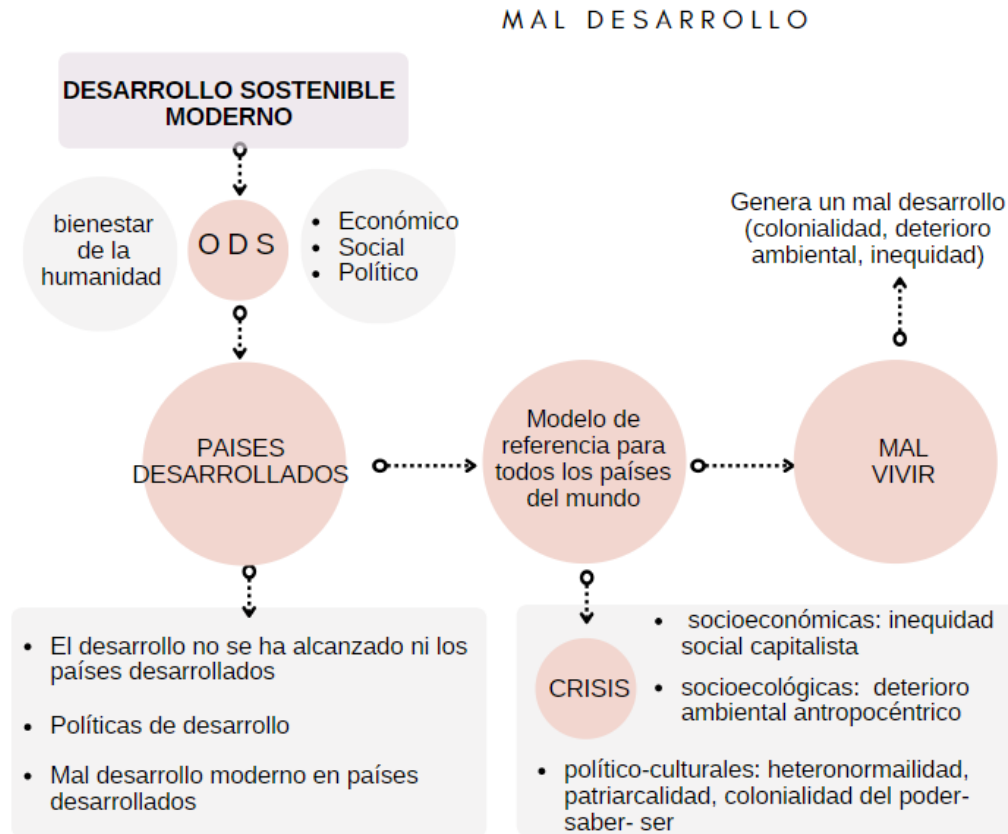
Figura 14. *Propuesta frente al mal desarrollo*



Nota: Decrecimiento y el Buen Vivir. Elaboración propia, (Hidalgo-Capitán, García-Álvarez, Cubillo-Guevara, & Medina-Carranco, 2019).

En efecto, la teoría del posdesarrollo anima a la formulación críticas con respecto al desarrollo sostenible moderno imperante en el mundo, sosteniendo que lejos de contribuir a mejorar la humanidad ha significado un mal desarrollo, en vista de que ha proliferado las inequidades sociales, insostenibilidad entre sus métodos y el medio ambiente, (Hidalgo-Capitán, García-Álvarez, Cubillo-Guevara, & Medina-Carranco, 2019).

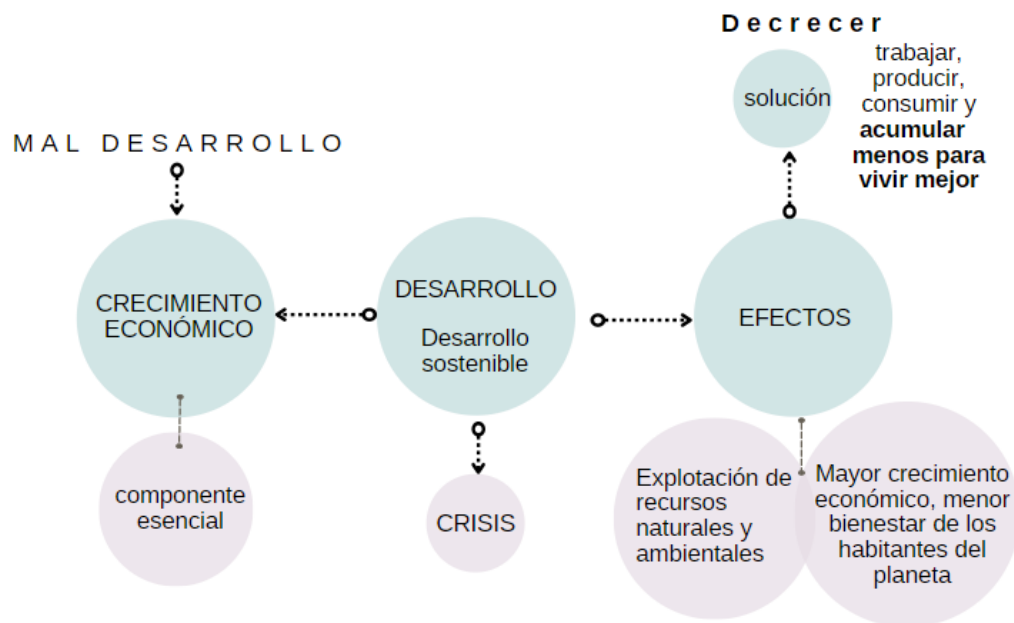
Figura 15. *Mal desarrollo*



Nota: Desarrollo sostenible moderno. Elaboración propia, (Hidalgo-Capitán, García-Álvarez, Cubillo-Guevara, & Medina-Carranco, 2019).

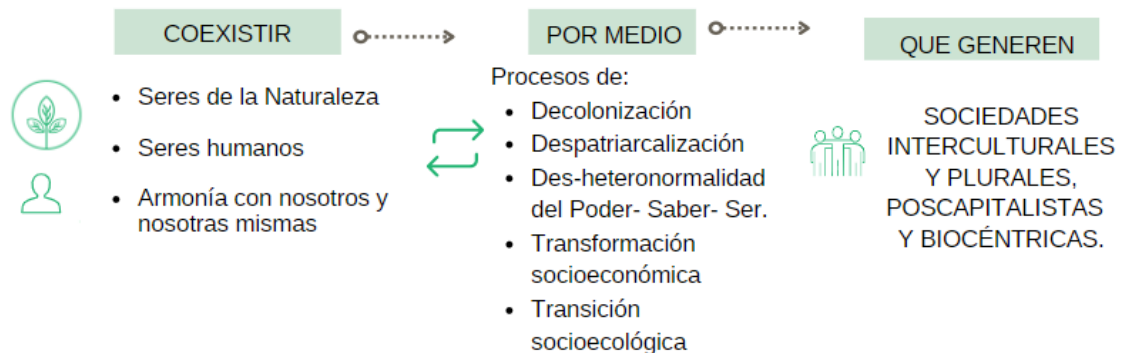
De esta manera, (Hidalgo-Capitán, García-Álvarez, Cubillo-Guevara, & Medina-Carranco, 2019), sostiene que el desarrollo no se ha logrado ni en “países desarrollados”, la crisis socioeconómica también está latente en esos territorios, tales como la inequidad social capitalista, la crisis socioecológica que tiene que ver con el deterioro ambiental, la crisis de carácter político- culturales por el poder del dominio ideológico de pensamiento. Lo efectos del mal desarrollo motivado por el crecimiento económico repercute en diferentes ámbitos, entre ellos el desequilibrio ambiental y el cambio climático, por lo que el decrecimiento supondría una solución.

Figura 16. *Mal desarrollo versus el decrecimiento*



Nota: Mal desarrollo y el decrecimiento como solución. Elaboración propia, (Hidalgo-Capitán, García-Álvarez, Cubillo-Guevara, & Medina-Carranco, 2019).

Figura 17. *Proceso de deconstrucción*



Nota: Proceso de deconstrucción. Elaboración propia, (Hidalgo-Capitán, García-Álvarez, Cubillo-Guevara, & Medina-Carranco, 2019).

Crítica al desarrollo convencional

Gudynas, explica que existe al menos tres planos en la construcción del concepto del Buen vivir, que van relacionados entre; las ideas, discursos y las prácticas, (Gudynas, Buen vivir: Germinando alternativas al desarrollo, 2011), y desde esta postura se plantea sus respectivas críticas. El primero se refiere a interrogantes radicales sobre el concepto de desarrollo convencional, en el sentido que es condicionado la ideología del progreso, el segundo plano hace referencia al discurso y la autenticidad de esas ideas y el tercer plano se refiere

a las acciones concretas, en el campo de la proyectos políticos y planes del gobierno.

El primero, se cuestionan los componentes de la racionalidad del desarrollo contemporáneo que apunta a los aspectos económico y el mercado (Gudynas, Buen vivir: Germinando alternativas al desarrollo, 2011). Que de alguna manera incentiva el consumo de manera obsesiva como un disfraz de progreso, podríamos descifrar en palabras simples el mensaje que el modelo de desarrollo moderno profesa, “acumular más para vivir mejor”. Por tanto, el desarrollo en la modernidad mantiene una ideología arquetípica y colonizadora de lo que se refiere al progreso, y cada vez más se propaga a distintos territorios.

El segundo, según Gudynas, “el crecimiento económico como indicador de bienestar”, (Gudynas, Buen vivir: Germinando alternativas al desarrollo, 2011). Citando un ejemplo, los planes de desarrollo para la planificación de territorios en esencia persiguen el crecimiento económico como medidor de prosperidad. Distintos indicadores señalan que los ingresos económicos o posesión material funcionan como medidores de bienestar determinantes que señalan un norte en el camino del progreso según el sentido común de la mayoría, sin embargo, en la realidad de distintos territorios donde se practican el «Sumak Kawsay» este discurso queda inhabilitado considerando que no hacen gala del discurso del crecimiento económico, consumo material o festejo de la rentabilidad como el sentido de patrones concluyentes del bienestar, “ sus apelaciones a la calidad de vida discurren por otros caminos y además incluyen tanto a las personas como a la naturaleza”, (Gudynas, 2011).

El tercer plano se desarrolla en el campo de proyectos políticos y planes del gobierno, ciertamente es muy habitual mantener la idea de que el desarrollo de un país mejora si su economía crece al mismo tiempo que se incrementan las inversiones, exportaciones, hidroeléctricas, carreteras, entre otros, como caso típico en Latinoamérica algunos países son ejemplificados como subdesarrollados y de esa manera son motivados a generar un crecimiento

económico a través de más exportaciones de recursos no renovables, por una parte, y por otra, la implementación de políticas de desarrollo, que de algún modo contradice el discurso de ciudades y comunidades sostenibles.

En este panorama las críticas culpan al antropocentrismo del desarrollo actual, es decir, el hombre es el centro de todas las cosas como el fin absoluto para satisfacer sus necesidades, “hace que todo sea valorado y apreciado en función de la utilidad para los humanos, (Gudynas, 2011), por otro lado, haciendo una reflexión en contraste, el desarrollo se debería general desde el biocentrismo, es decir, que la madre naturaleza o el valor mismo de la vida sea el centro de la existencia entendiendo que el hombre conforma solo una parte de ella y su actuación debe ser de manera responsable y respetuosa con la naturaleza.

En definitiva, el «Sumak Kawsay» no puede ser reducido al “bienestar occidental (modelo de bienestar europeo)”, se debe apoyar la cosmovisión de los pueblos indígenas como una corriente de reflexión que se encuentra en permanente construcción, (Gudynas & Acosta, La renovación de la crítica al desarrollo y el buen vivir como alternativa, 2011).

Objetivos del Buen Vivir (OBV) y crítica a los Objetivos de Desarrollo Sostenible (ODS)

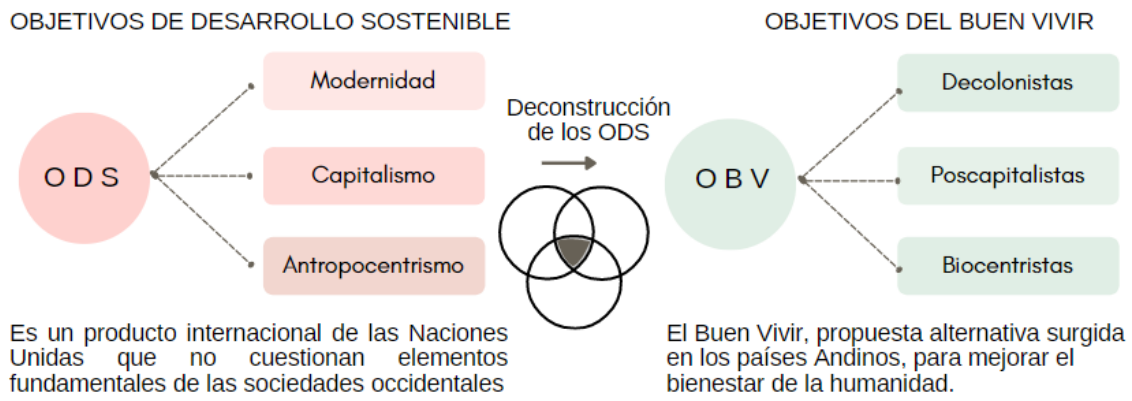
Los Objetivos de Desarrollo Sostenible (ODS), de las Naciones Unidas, se compone de diecisiete objetivos y ciento sesenta y nueve metas que sirvieron para la creación de la Agenda 2030, mediante el cual promueve políticas públicas de desarrollo en el ámbito nacional (Naciones Unidas, 2015). Su cobertura ha alcanzado a los gobiernos internacionales, nacionales, Organización no gubernamental para el desarrollo (ONGD), y lo más sorprendente, “al ámbito académico”, según (Hidalgo-Capitán, García-Álvarez, Cubillo-Guevara, & Medina-Carranco, 2019). Desde entonces se difunden, libros, conferencias, revistas científicas, entre otros, pero pocos son los estudios de análisis crítico respecto a los ODS.

En efecto, los ODS constituye un modelo de desarrollo sostenible, sin embargo, los siguientes autores encuentran incongruencias en dicho modelo: (Hidalgo-Capitán, García-Álvarez, Cubillo-Guevara, & Medina-Carranco, 2019), sostienen que los ODS no cuestionan elementos representativos de la sociedad occidental (Europa), como la modernidad, el antropocentrismo, y el capitalismo, por lo tanto, desde su postura los ODS no representa un verdadero desarrollo para toda la humanidad, menos aún para aquellos, decolonistas, poscapitalistas, y biocentristas, que por el contrario a significado un mal desarrollo impuesto por las políticas nacionales de desarrollo como un modelo a seguir, incluso en territorios milenarios de cualidades culturales especiales muy ajenas a las realidades de las sociedades occidentales.

En tal virtud, a partir de la deconstrucción de los ODS presentan los Objetivos del Buen Vivir OBV como una “propuesta alternativa surgida en los países Andinos para mejorar la humanidad,” (Hidalgo-Capitán, García-Álvarez, Cubillo-Guevara, & Medina-Carranco, 2019). Por consiguiente, con respecto a la deconstrucción, es oportuno mencionar el pensamiento del filósofo Jacques Derrida, que decía “la deconstrucción es el intento de reorganizar de cierto modo el pensamiento occidental; es una estrategia para la descomposición de la metafísica occidental” (Borges de Meneses, 2013, pág. 1) .

En consecuencia, bajo la misma línea de análisis de la deconstrucción de los ODS, también las decolonialización juega un rol importante, entendido como, “proceso por el cual los grupos sociales subalternos comienzan a emanciparse de la citada dominación política y cultural para transformar la organización social de la colonialidad en una organización social igualitaria” (Hidalgo-Capitán, García-Álvarez, Cubillo-Guevara, & Medina-Carranco, 2019, pág. 9), y partir de esta reflexión la propuesta de los Objetivos del Buen Vivir se sitúa a contextos afines a su realidad.

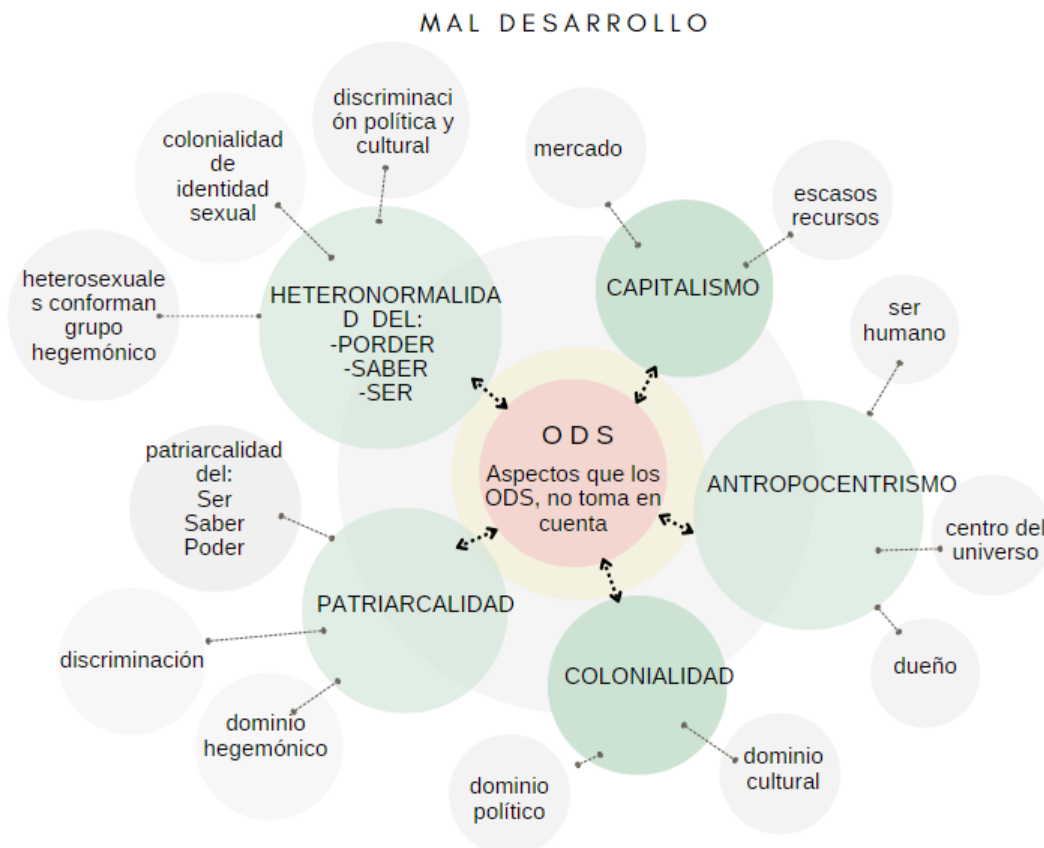
Figura 18. Modelos de desarrollo sostenible



Nota: Deconstrucción de los ODS, frente a los OBV. Elaboración propia, (Hidalgo-Capitán, García-Álvarez, Cubillo-Guevara, & Medina-Carranco, 2019).

Se debe agregar también que los aportes de los ODS representan elementos virtuosos para alcanzar el bienestar de la humanidad sin embargo aquellas virtudes no son centro de estudio en el siguiente análisis.

Figura 19. Mal desarrollo, insostenible



Nota: Mal desarrollo. Elaboración propia, (Hidalgo-Capitán, García-Álvarez, Cubillo-Guevara, & Medina-Carranco, 2019).

La tabla a continuación describe de manera resumida las ideas más importantes rescatadas sobre las incongruencias en contradas de los ODS según el análisis del artículo publicado; “Los Objetivos del Buen Vivir Una propuesta alternativa a los Objetivos de Desarrollo Sostenible”, por, (Hidalgo-Capitán, García-Álvarez, Cubillo-Guevara, & Medina-Carranco, 2019).

Tabla 3. *Análisis crítico de los ODS*

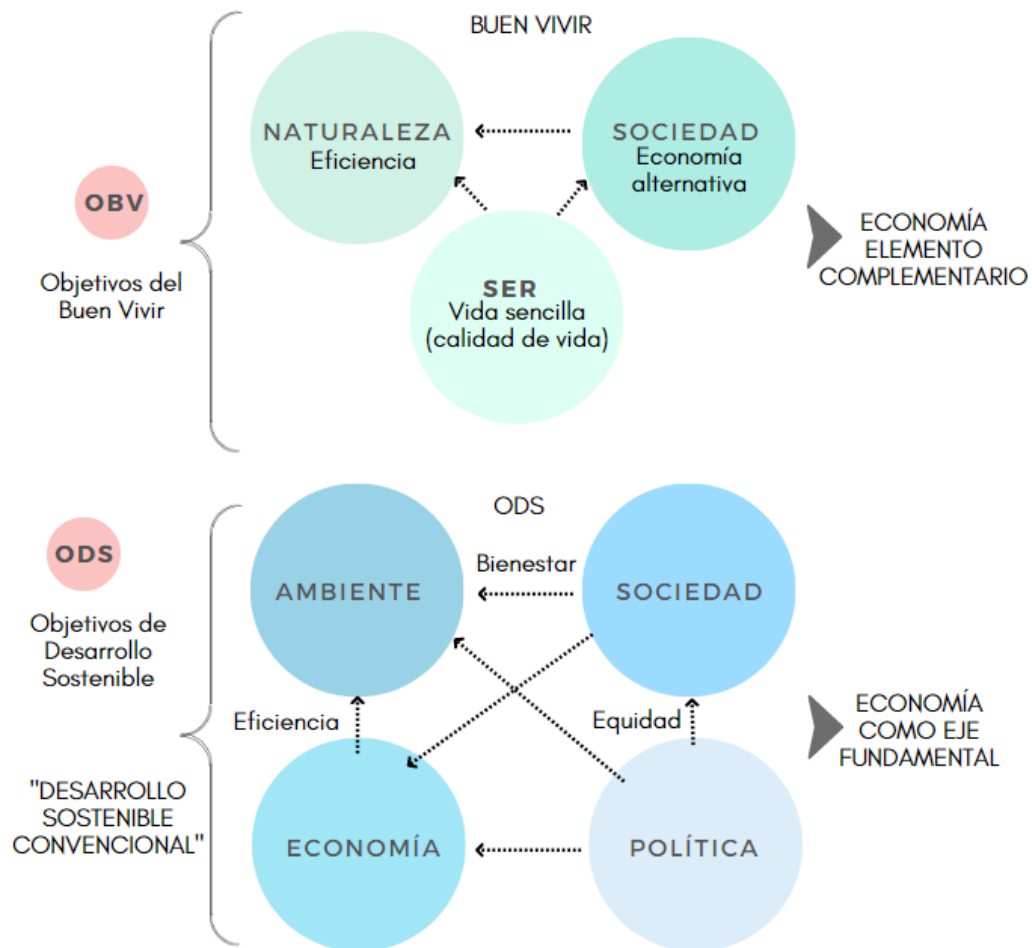
Objetivos ODS	Crítica e incongruencias de los ODS según (Hidalgo-Capitán, García-Álvarez, Cubillo-Guevara, & Medina-Carranco, 2019) :
1. <i>Fin de la pobreza</i>	“En este ODS no se plantea el origen de la pobreza, medida en términos monetarios y, por tanto, no se pretende incidir sobre sus causas, que se encuentran en la desigual distribución de la renta emanada del funcionamiento de los mercados capitalistas”, (p.16).
2. <i>Hambre cero</i>	“En este ODS no hace mención a la regulación de mercados de alimentos, el problema del hambre no está relacionado con la provisión de alimentos sino con su distribución y por lo contrario solo habla del buen funcionamiento de los mercados alimentarios, realmente no pretende acabar con el hambre”, (p.17).
3. <i>Salud y bienestar</i>	“que el acceso a los sistemas sanitario no genere empobrecimiento al usuario por el pago de gastos sanitarios y farmacéuticos y por otro lado es necesario el reconocimiento junto con la medicina moderna otras formas de medicina tradicional milenaria”, (p.18).
4. <i>Educación de calidad</i>	“el modelo educativo es de corte occidental basado en la colonialidad del saber y del ser. Ignora los conocimientos de distintas culturas existentes, de distintas identidades étnicas”, (p.19).
5. <i>Igualdad de género</i>	“No enfatiza la necesidad de combatir también la discriminación y violencia que sufren los demás géneros”. Y por otra, es importante que la participación de las mujeres se vaya fortaleciendo “frente al dominio político, social, económico y cultural del heteropatriarcado de los hombres”, (p.19).
6. <i>Agua limpia y saneamiento</i>	“No cuestiona la mercantilización del agua, ni el uso que hace de ella en muchos países, depositando la mayor disponibilidad del agua potable en una mayor captación, y no en un reparto más equitativo como recurso escaso”, (p.20).
7. <i>Energía asequible y no contaminante</i>	La quema de combustibles fósiles genera “la mayor afectación ambiental en la historia de la humanidad”, sin embargo, en los ODS “no se fija ninguna meta que implique la eliminación a medio plazo su uso. De la misma manera el modelo de suministro energético de electricidad y carburantes propuesto en los ODS, “genera dependencia monetaria que provoca pobreza energética cuando no se lo consigue”, (p.21).
8. <i>Trabajo decente y crecimiento económico</i>	“Asumen el crecimiento económico como algo positivo ignorando las advertencias que todo crecimiento es insostenible según teóricos del decrecimiento”. “El crecimiento económico bajo el capitalismo excluye sus beneficiarios a gran parte de la población mundial”. “Los ODS tiene una proyección excesivamente mercantil y lucrativa de trabajo, ignorando otras formas de trabajo como el reproductivo”, (p.22).

9. Industria, innovación e infraestructura	"En los ODS la industrialización y la provisión de infraestructura sigue asociado con el desarrollo y por consiguiente la materialidad del consumo". A pesar de que, "en la actualidad las sociedades más avanzadas tienen un sector industrial cada vez menor y refuerzan la desmaterialización de consumo", (p.22).
10. Reducción de las desigualdades	"En el siglo XXI el sistema económico mundial dominante en el planeta es el Capitalismo, y en los ODS es algo no que se cuestiona a pesar de que se ha demostrado que la renta proveniente del libre mercado tiende a concentrarse en pocas manos", (p.23).
11. Ciudades y comunidades sostenibles	"No es cuestionado la dimensión de asentamientos humanos, cuando es evidente que existen tamaños de ciudades que no son óptimos y, por tanto, insostenibles, inseguros, no inclusivos y no resilientes. De la misma manera nada se dice del derecho a la autodeterminación de los pueblos originarios en sus propios territorios", (p.23).
12. Producción y consumo responsables	"Propone la forma de incrementar la producción y el consumo que ignorando la ética del limitarianismo y los límites del crecimiento. Más consumo y más producción son necesariamente insostenibles. En una valoración global los países desarrollados y de clase media deben limitar su consumo para que los países en vías de desarrollo puedan incrementar sus niveles de consumo", (p.24)
13. Acción por el clima	"Combatir el cambio climático supone frenarlo, y no solo mitigar sus efectos, como se propone en los ODS, y frenar el cambio climático pasa, inevitablemente, por reducir las emisiones de gases de efecto invernadero, algo sobre lo que no se incide en los ODS" (p.24).
14. Vida submarina	"En los ODS no se cuestiona el extractivismo de los mares y océanos, asumiendo que la pesca es una actividad económica más, que solo debe ser regulada por sus impactos ambientales", (p.25).
15. Vida de ecosistemas terrestres	Evitar que los espacios naturales protegidos se conviertan en espacios urbanizados o espacios agrarios, que la degradación y desertificación de la tierra por el uso de agroquímicos, el uso de variedades biológicas usadas por el hombre, los alimentos transgénicos especialmente agrícolas, son temas que en los ODS no se hablan.
16. Paz, justicia e instituciones sólidas	La propuesta de sociedades pacíficas supone "Ceder e exclusiva el monopolio del uso de la fuerza al Consejo de Seguridad de las Naciones Unidas, de forma que toda intervención militar internacional venga avalada y controlada por dicho organismo", (p.26).
17. Alianzas para lograr los objetivos	"En los ODS se deposita una gran confianza en la inversión extranjera, cuando las empresas transnacionales tiene un claro ánimo de lucro, sin importar los efectos económicos, sociales y ambientales con respecto de sus acciones", (p.27).

Nota: Incongruencias encontradas en los ODS. Elaboración propia, (Hidalgo-Capitán, García-Álvarez, Cubillo-Guevara, & Medina-Carranco, 2019).

En definitiva, la diferencia entre los OBV vs ODS es la integración del componente económico en el eje de desarrollo, mientras que en los OBV es un elemento complementario a diferencia de los ODS, en los que la economía o el crecimiento económico es eje fundamental para el desarrollo.

Figura 20. *Objetivos del Buen Vivir vs Objetivos de Desarrollo Sostenible*



Nota: Distintas concepciones de desarrollo. Elaboración propia, (Hidalgo-Capitán, García-Álvarez, Cubillo-Guevara, & Medina-Carranco, 2019).

CAPÍTULO 3. Políticas de desarrollo

El Buen Vivir vs Plan de Creación de Oportunidades

En Ecuador, los gobiernos de turno han adoptado distintos Planes de Desarrollo (PND) que han sido sujeto a reformas, el primer PND se elaboró en el año 2007, y en el 2008 entra en vigor la nueva Constitución de la República del Ecuador (CRE) donde se incorpora el régimen del Buen Vivir-Sumak Kawsay, con este instrumento se planificó el PND 2009-2013, el mismo que plantea “alternativas al desarrollo en contraste a la visión hegemónico del crecimiento económico”, (Secretaría Nacional de Planificación y Desarrollo, Senplades, 2017). Se podría decir que el documento fue el plan más relevante en concordancia con el régimen del Buen Vivir.

Desde entonces, los PND elaborados hacen mención al Buen Vivir, pero con ciertas variaciones de enfoque, de una manera atenuante, contradictorio, o desde una visión distante a la esencia del Buen -Vivir-Sumak Kawsay, es decir, los PND perdieron su rumbo y orientaron el desarrollo a la “economía” como principal eje de desarrollo y medidor de bienestar.

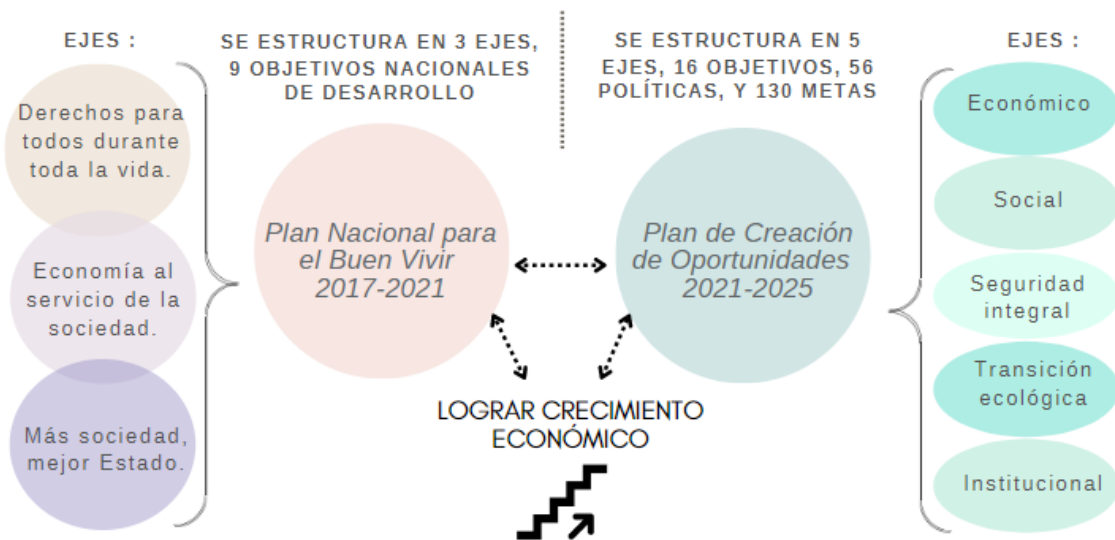
En lugar de apuntar a la equidad social, la distribución justa de recursos del estado, contrariamente se ha atenuado el componente social, cultural, ambiental, y se ha impulsado el crecimiento económico como solución para “satisfacer las necesidades de las personas”, esto implica mayor extracción de recursos no renovables, más explotación minera, más exportaciones, más deterioro ambiental, y más se extiende la brecha social, (Luxemburg, Yala, Lang, Mokrani, & Jarrín, 2018).

Por ejemplo, en el PND 2017-2021 por una parte, desde un enfoque biocentrista “valor moral de la vida, de la naturaleza” menciona que el objetivo principal es alcanzar una vida plena a través de una relación armónica entre ser humano y naturaleza, avanzar hacia una economía ecologista para salir del extractivismo,

y por otra parte, el mismo plan cambia a un enfoque antropocentrista afirmando que “el centro de desarrollo es el ser humano”, “que las personas puedan satisfacer sus necesidades”, y con esto da paso a la “minería responsable” (Secretaría Nacional de Planificación y Desarrollo, Senplades, 2017, pág. 12).

Mientras que el PND 2021-2025, “Plan de Creación de Oportunidades”, ya no incorpora el Sumak Kawsay- Buen Vivir para la planificación, el norte del desarrollo es el crecimiento económico. Su filosofía es que, a través de la potencialización de las capacidades promueve que “las personas son el centro de las actividades económicas”, del mismo modo, apunta a “lineamiento de políticas para alcanzar el crecimiento económico para mejorar la calidad de la vida”, (Secretaría Nacional de Planificación, 2021).

Figura 21. Planes de desarrollo



Nota: Principal eje de desarrollo de los PND. Elaboración propia, (Secretaría Nacional de Planificación y Desarrollo, Senplades, 2017), (Secretaría Nacional de Planificación, 2021).

Alineación a los Planes de Nacionales

El Plan Nacional de Desarrollo (PND), es el instrumento con el que se promueven políticas de desarrollo y se establecen objetivos por parte del Gobierno Central para alcanzar el desarrollo en la esfera territorial, esto permite la evaluación

formal de gestión. El primer Plan de Desarrollo, se crea en el periodo 2007-2010, con el lema “Planificación para la revolución ciudadana”.

Figura 22. Línea de tiempo de los PND



Nota: Hitos importantes en la línea de tiempo del PND. Elaboración propia, (Secretaría Nacional de Planificación, 2021), (Secretaría Nacional de Planificación y Desarrollo, Senplades, 2017).

Por medio de la Constitución de la República del Ecuador que entra en vigor en el 2008 establece la obligatoriedad al cumplimiento del Plan Nacional de Desarrollo. Acto seguido entra en vigencia el “Plan Nacional para el Buen Vivir”, periodo 2009-2013, cabe recalcar que este instrumento se planificó a través del régimen del desarrollo y el régimen del Buen Vivir para ponerlo en marcha.

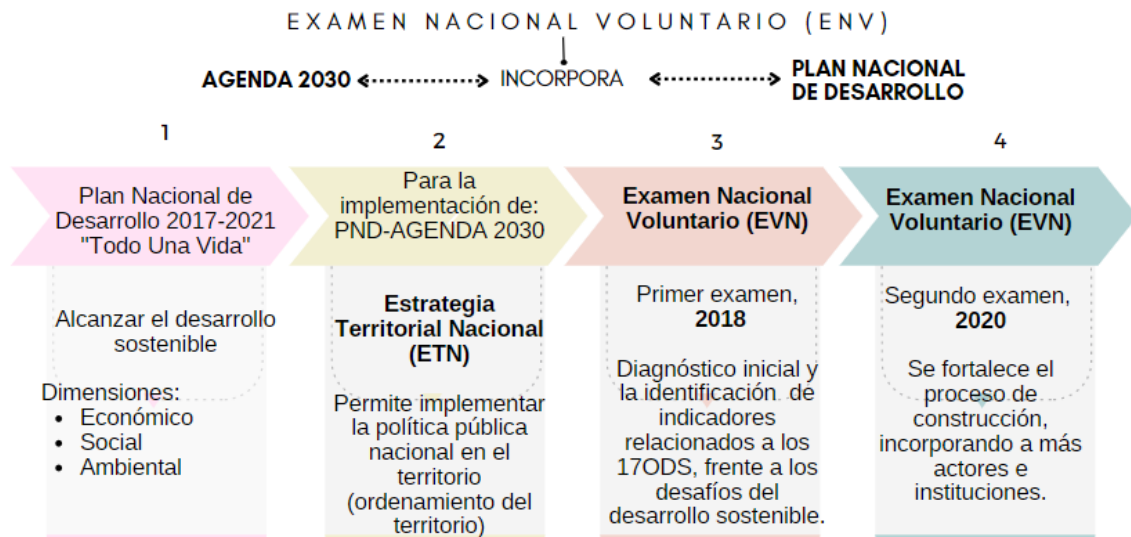
Consecutivamente surge el tercer PND, “Todo el mundo es mejor” 2013-2017, y más adelante se elaboró el PND, 2017-2021, “Toda una Vida”, que se enfoca en los derechos humanos y busca fortalecer el Régimen del Buen Vivir, estableciendo que, las personas (individuales o colectivas), y la naturaleza son el centro del proceso de desarrollo, (Secretaría Nacional de Planificación y Desarrollo, Senplades, 2017). Mientras que el “Plan Nacional para el Buen Vivir”, 2017-2021, se organiza en tres ejes y nueve objetivos, en torno a la sustentabilidad ambiental y el desarrollo territorial, (Secretaría Nacional de Planificación y Desarrollo, Senplades, 2017). Finalmente, se crea El Plan de

Creación de Oportunidades 2021-2025, que se encuentra en vigencia y se organiza en cinco ejes programáticos,” economía, social integral, seguridad integral, transición ecológica e institucional”, (Secretaría Nacional de Planificación, 2021).

Examen Voluntario Nacional

El Ecuador integra como política de Estado, la Agenda 2030, de esta manera el Plan Nacional de Desarrollo 2017-2021 “Todo Una Vida”, contribuye al cumplimiento de la agenda 2030 para conseguir el desarrollo sostenible, enfocado en el equilibrio entre el ámbito económica, social y ambiental, (Secretaría Técnica Planifica Ecuador, 2020).

Figura 23. Examen Nacional Voluntario



Nota: Examen Nacional Voluntario. Elaboración propia, (Secretaría Nacional de Planificación y Desarrollo, 2018), (Secretaría Técnica Planifica Ecuador, 2020).

La planificación nacional es responsabilidad del gobierno central por medio del Plan Nacional de Desarrollo (PND) y la Estrategia Territorial Nacional (ETN) es un instrumento complementario para coordinar procedimientos con los gobiernos autónomos descentralizados en función de la articulación de los procesos de planificación. (Secretaría Técnica Planifica Ecuador, 2020).

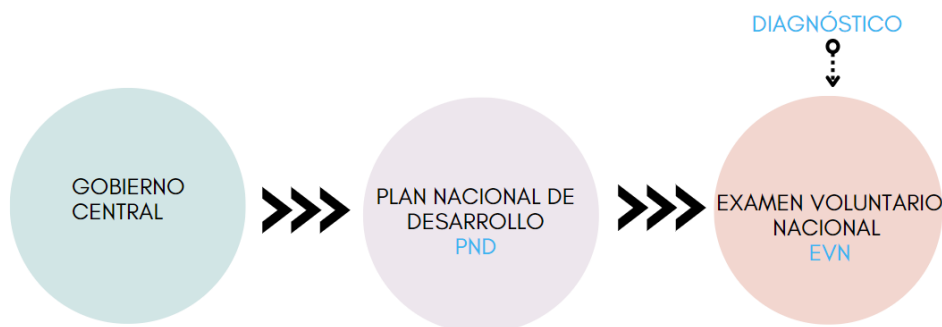
Figura 24. *Planificación Nacional*



Nota: Planificación Nacional. Elaboración propia, (Secretaría Técnica Planifica Ecuador, 2020).

Es así que, en el 2018, reafirmando la vinculación entre la Agenda 2030 y el PND 2017-2021 para alcanzar los Objetivos de Desarrollo Sostenible (ODS), el país presentó el primer Examen Nacional Voluntario (ENV), el cual permitió generar un diagnóstico inicial y la identificación de indicadores relacionados a los 17 ODS, retos y desafíos que el desarrollo sostenible implica, (Secretaría Nacional de Planificación y Desarrollo, 2018).

Figura 25. *Diagnóstico del PND*



Nota: Diagnóstico de cumplimiento del PND. Elaboración propia, (Secretaría Técnica Planifica Ecuador, 2020).

Finalmente, en 2020, por segunda y última ocasión presentan el Examen Nacional Voluntario (ENV), que incorpora nuevos aportes en relación al anterior,

es decir, “se ha fortalecido el proceso de construcción, incorporando a más actores e instituciones”. Desde entonces el gobierno central no ha elaborado más el ENV, (Secretaría Técnica Planifica Ecuador, 2020).

CAPÍTULO 4. Metodología de investigación cualitativa

Procedimiento de investigación de campo

Partiendo desde un enfoque cualitativo se realiza el trabajo de campo, recolectando información a través de las entrevistas estructuras, semiestructuradas y caminada. Los actores para la entrevista fueron elegidos estratégicamente ya que su actuación desde distintos niveles de jerarquía ha influido en el desarrollo del territorio, yendo de mayor a menor estos son los actores: presidente de la junta parroquial, teniente político de la parroquia, cabildo del barrio, fundador del barro y director de la radio Ilumán.

Figura 26. Actores sociales



Nota: Actores estratégicos. Elaboración propia

Del mismo modo se aplica más de una técnica a cada actor social con en el objetivo de ampliar la información, las experiencias y conocimientos relevantes que puedan compartir para la investigación, es decir, a cada actor en un primer

encuentro se le plantea una entrevista semiestructurada con el objetivo de formular preguntas abiertas que permita introducir los temas de interés como;

- el desarrollo territorial
- la cultura
- la cosmovisión
- la sostenibilidad

En el segundo segmento, se aplica la entrevista estructura a través de preguntas específicas con respecto a la comunidad. Y finalmente, se realiza una entrevista caminada al cabildo del barrio, visitando sitios importantes que muestran hechos históricos dentro del desarrollo de la parroquia.

Presentación de resultados

Entrevistas semiestructuradas

Los actores sociales comparten algunos temas en común que ayuda a la comprender el entorno donde se formó la parroquia, el escenario que enfrentaron, la forma organizativa del territorio, la sostenibilidad, la cultura, la cosmovisión, espacios simbólicos, la influencia de la ciudad en espacios rurales, y efectos de la planificación aplicado en la parroquia.

Se realizaron 7 entrevistas semiestructuradas con los siguientes aportes:

- OBV 1. Cuidado de ecosistemas
- OBV 3. Extracción sostenible
- OBV 4. Transiciones por el clima
- OBV 7. Hábitats óptimos
- OBV 8. Producción local
- OBV 10. Democracia participativa y pacífica

- OBV 15. Interculturalidad
- OBV 18. Vida sencilla
- OBV 19. Espiritualidades

En síntesis, de acuerdo a la información obtenida, el pueblo era sujeto a un régimen autoritario (teniente político, gendarme y sacerdote) apoyados por la fuerza militar forzaban a las personas del pueblo a realizar trabajos no remunerados en beneficio de las haciendas, eran formas de esclavitud que poco a poco fueron saliendo a través de reuniones clandestinas en lugares apartados para formar rebeliones y luego en esos sitios se formaron comunas.

El pueblo fue liberado gracias al apoyo de la “Misión Andina” una institución cuyo objetivo era transformar las condiciones precarias de vida de pueblos indígenas, canalizar para dotación de infraestructura (caminos, plazas, escuelas, agua potable, obras en general) y por ende a fomentar un nuevo concepto de “desarrollo”, (Córdova Ruiz, 2022). Desde entonces se impulsó una línea de desarrollo, este hecho aparte de brindar mejoras significó también el principio de decadencia cultural.

Figura 27. El desarrollo



Nota: Efectos del desarrollo en la cultura. Elaboración propia

Habitar en un entorno de libertad fue posible gracias al trabajo comunitario, es decir, las mingas como principal modo organizativo para el desarrollo y la inclusión. Las mingas trascienden a la acción comunitaria, significarían prácticas de sostenibilidad, por ejemplo, el cabildo comenta que, las viviendas eran de

tapial y se construían por medio de mingas, con donación de insumos y la participación de todos en el proceso constructivo, la materia primaria era la tierra (Yamberla R. , 2022).

La arquitectura de las edificaciones eran circulares llamadas “lematón”, hechos a mano “maqui pirca”, con callizos y lodo, en armonía con espacios de cultivo, es decir, intervenciones del hombre que no generaban desequilibrio ambiental ni la extracción de materiales para la construcción de viviendas. Por otro lado, en este sentido, el director de la Radio Ilumán cuestiona, “ahora todo es cuadrado, debemos rescatar el pensamiento circular”, (Yamberla H. , 2022).

Figura 28. *Lematón*



Nota: Pensamiento circular. Elaboración propia

La influencia de la ciudad en espacios rurales ha sido determinante para encauzar el desarrollo. La inequidad social que ha motivado la migración del campo a la ciudad ha influido en el cambio de ideología con respecto a la prosperidad, y el desarrollo urbano. En definitiva, la situación actual del desarrollo territorial de la parroquia refleja un crecimiento urbano desordenado, expansivo, un híbrido entre lo urbano-rural, el decaimiento del componente cultural y debilitamiento de lazos de armonía con la naturaleza.

Entrevistas estructuradas

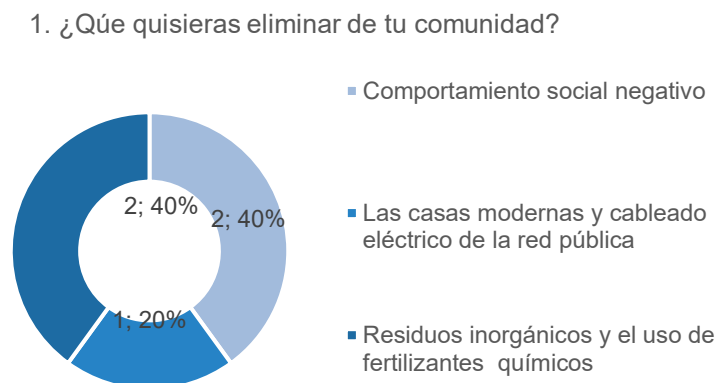
Se realizaron 5 entrevistas estructuradas y tras haber aplicado a los actores sociales una serie de preguntas relacionados a la forma de como conciben la comunidad, los aportes y resultados son los siguientes:

1. ¿Qué quisieras eliminar de tu comunidad?

- OBV 1. Cuidado de ecosistemas
- OBV 2. Economía sostenible
- OBV 4. Transiciones por el clima
- OBV 6. Economía circular
- OBV 9. Soberanía alimentaria

Consideran importante la eliminación del comportamiento social negativo o mala conducta que divide a la sociedad y atenta contra la integridad de los demás; así también a la eliminación de residuos inorgánicos y el uso de fertilizantes químicos empleados en el cultivo; con un puntaje menor han respondido a la eliminación de casas modernas que están en disparidad con el entorno o el uso desmedido de hormigón que ha reemplazado a la técnica constructiva tradicional a base de tierra, y finalmente, a la eliminación del cableado eléctrico de la infraestructura pública que causa molestias en el paisaje urbano.

Figura 29. Pregunta 1



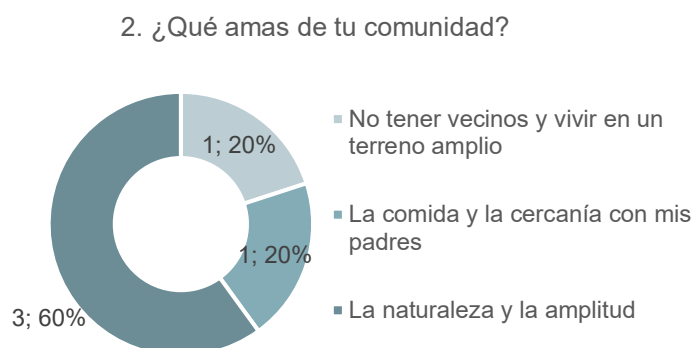
Fuente: Elaboración propia

2. ¿Qué amas de tu comunidad?

- OBV 5. Derechos de la naturaleza
- OBV 6. Economía circular
- OBV 7. Hábitats óptimos
- OBV 8. Producción local
- OBV 18. Vida sencilla

Con un puntaje mayor han respondido que el elemento que más aman de la comunidad es la naturaleza y el sentido de amplitud, gracias a que aún conservan terrenos agrícolas existen espacios naturales ya que una parte de la población aún se dedica a la agricultura, ganadería y pastoreo. Según pronósticos en pocos años gran parte de los territorios rurales pasarán a ser urbanos debido al crecimiento urbano acelerado, entonces, esto hace que las personas de la comunidad disfruten de la naturaleza y trabajen en la tierra mientras puedan.

Figura 30. *Pregunta 2*



Fuente: Elaboración propia

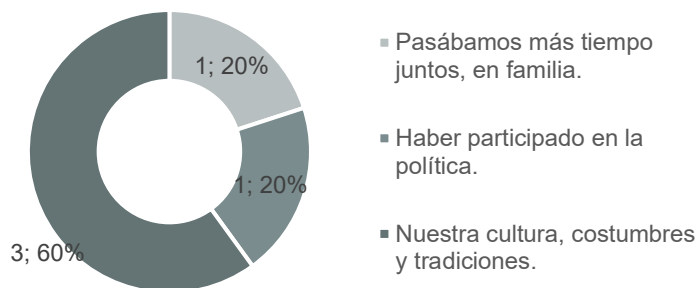
3. ¿Qué recuerdo de la comunidad tienes en tu memoria?

- OBV 5. Derechos de la naturaleza
- OBV 10. Democracia participativa y pacífica
- OBV 15. Interculturalidad
- OBV 16. Identidades diversas
- OBV 18. Vida sencilla
- OBV 20. Plurinacionalidad

El primer recuerdo que tienen en mente se relaciona a la participación en actividades culturales, costumbres y tradiciones que se desarrollaban en un entorno en armonía con la naturaleza; otro punto importante, que el estilo de vida en el pasado era mejor porque pasaban más tiempo de convivencia en familia; y finalmente un recuerdo grato de la parroquia es, haber participado en procesos políticos de forma democrática.

Figura 31. *Pregunta 3*

3. ¿Qué recuerdo de la comunidad tienes en tu memoria?



Fuente: Elaboración propia

4. ¿Qué deseas traer de regreso a tu comunidad?

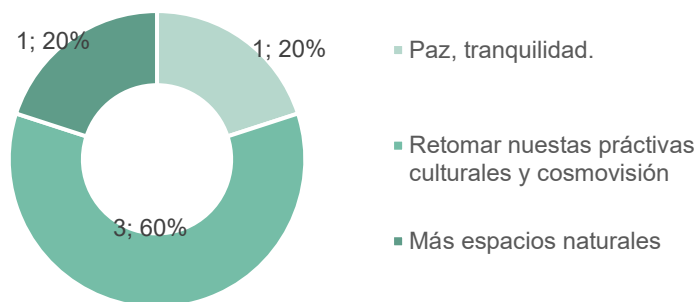
- OBV 1. Cuidado de ecosistemas
- OBV 5. Derechos de la naturaleza
- OBV 7. Hábitats óptimos
- OBV 15. Interculturalidad

- OBV 17. Educación contextual
- OBV 18. Vida sencilla
- OBV 19. Espiritualidades
- OBV 21. Salud integral

A pesar de haber nombrado elementos importantes que desearían traer de regreso a la comunidad como: la paz, la tranquilidad; más espacios naturales y cultivables para vivir y alimentarse mejor, dar un menor tratamiento y cuidado a la tierra y a las plantas, así como también espacios amplios para que no esté muy poblado la comuna; por último, el elemento que más importancia a marcado es “retomar nuestras prácticas culturales y cosmovisión”, al parecer todo apunta a la necesidad de recuperar la identidad, de promover una educación para retomar con esas doctrinas , (ver anexo, cuadro de relaciones).

Figura 32. *Pregunta 4*

4. ¿Qué deseas traer de regreso a tu comunidad?



Fuente: Elaboración propia

5. ¿Qué sugerencia tienes para la comunidad?

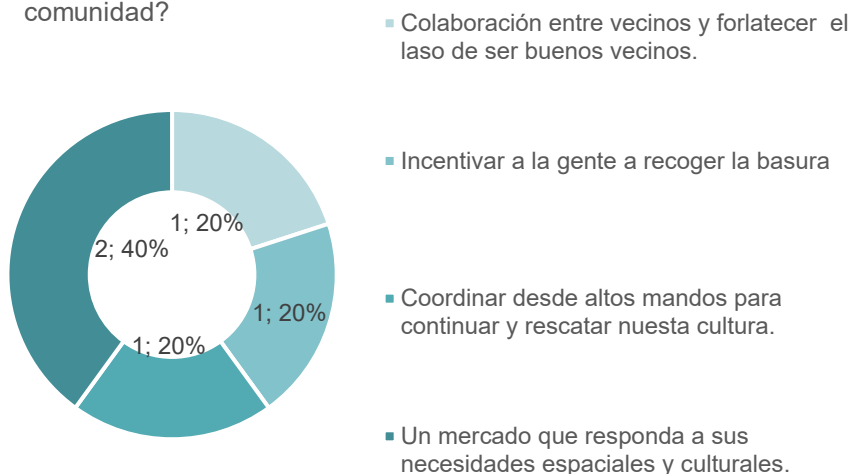
- OBV 2. Economía sostenible
- OBV 10. Democracia participativa y pacífica
- OBV 13. Regulación de mercados

- OBV 15. Interculturalidad
- OBV 19. Espiritualidades
- OBV 20. Plurinacionalidad

Aparecen nuevos elementos dentro de las sugerencias para brindar mejoras a la comunidad, como; el fortalecimiento de lasos sociales entre vecinos, planes para mantener limpio la parroquia. Sin embargo, la de idea del fortalecimiento cultural sigue siendo el común denominador para los actores, “coordinar desde altos mandos para rescatar nuestra cultura”, manifiestan la necesita de generar planes que ayuden a fomentar y fortalecer el componente cultural dentro de la parroquia.

Figura 33. *Pregunta 5*

5. ¿Qué sugerencia tienes para la comunidad?



Fuente: Elaboración propia

6. ¿Qué puedes hacer por la gente de tu comunidad para generar cambios positivos?

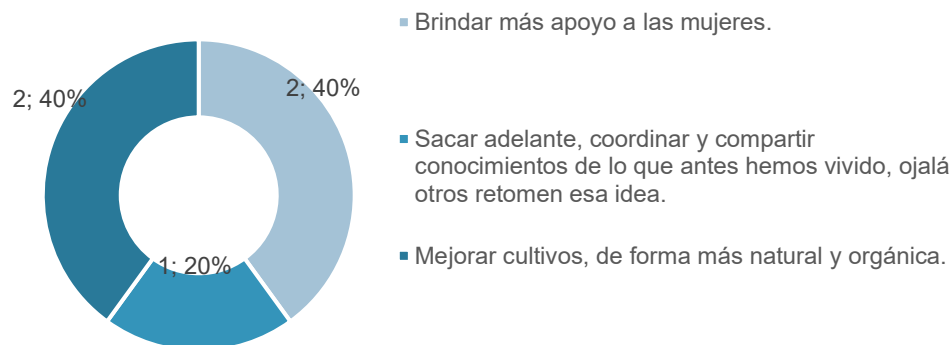
- OBV 9. Soberanía alimentaria
- OBV 14. Discriminación positiva
- OBV 15. Interculturalidad
- OBV 16. Identidades diversas

- OBV 17. Educación contextual
- OBV 19. Espiritualidades
- OBV 21. Salud integral

Con una puntuación del 40% respondieron que los cambios positivos se pueden generar a partir de brindar más apoyo a las mujeres. El otro 40% responde a que, mejorar los cultivos de forma más natural y orgánica ayudaría a mejorar la salud de las personas. Finalmente, el 20% ve la importancia de compartir conocimientos ancestrales con el objetivo de articular la cosmovisión indígena en nuevas generaciones.

Figura 34. Pregunta 6

6. ¿Qué puedes hacer por la gente de tu comunidad para generar cambios positivo?



Fuente: Elaboración propia

7. ¿Qué puedes compartir de ti para que la comunidad mejore?

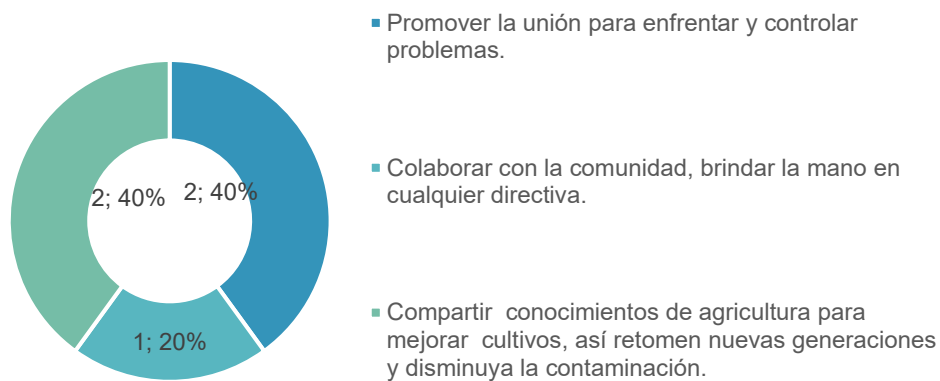
- OBV 7. Hábitats óptimos
- OBV 8. Producción local
- OBV 9. Soberanía alimentaria
- OBV 10. Democracia participativa y pacífica
- OBV 15. Interculturalidad
- OBV 17. Educación contextual

- OBV 20. Plurinacionalidad

Durante el desarrollo de la entrevista los participantes reiteran la importancia de compartir conocimientos y sabidurías heredadas de generaciones pasadas, por ejemplo, el 40% considera que, aplicar conocimientos milenarios de agricultura ayudaría a disminuir la contaminación. En cambio, el otro 40% opta por promover la inclusión, manifiestan que fomentar la unión entre vecinos ayudaría a crear un ambiente confortable para la comunidad. Y el 20% menciona el compromiso de colaborar y brindar la mano con la comunidad es algo que se puede compartir independientemente en cualquier directiva.

Figura 35. Pregunta 7

7. ¿Qué puedes compartir de ti para que la comunidad mejore?



Fuente: Elaboración propia

Finalmente, con respecto a los objetivos estratégicos planteados en el PDOT parroquial 2019- 2023, se aplicó una entrevista estructurada a Jorge de la Torre (presidente de la Junta Parroquial) para conocer el estado de avance en cumplimiento con a los programas, metas e indicadores (ver Figura 66. Objetivos estratégicos).

Objetivo 1. La meta es plantar 60.000 plantas nativas hasta el 2023, de los cuales se han cumplido con 40.000 plantas.

- OBV 1. Cuidado de los ecosistemas
- OBV 3. Extracción sostenible
- OBV 4. Transiciones por el clima
- OBV 5. Derechos de la naturaleza

Objetivo 2. La meta es beneficiar a 2.000 personas en prevención de problemas sociales en situaciones emergentes, debido a una mala coordinación con el MIES no registran mayor avance.

- OBV 8. Producción local
- OBV 12. Economías alternativas

Objetivo 3. La meta es implementar 39 eventos artísticos, culturales, hasta el 2023. El gobierno parroquial ha venido trabajando en la realización de fiestas tradicionales de los solsticios y equinoccio, el rescate de juegos tradicionales, entre otros eventos importantes. Por otro lado, también se ha elaborado una revista sobre plantas medicinales y recetas para contrarrestar síntomas comunes de COVID.

- OBV 15. Interculturalidad
- OBV 21. Salud integral

Objetivo 4. Implementar diez eventos para el fortalecimiento de desarrollo productivo. Actualmente están trabajando con setenta familias en la crianza de chanchos, pollos, e insumos para su producción, se prevé sumar setenta familias más.

- OBV 8. Producción local

- OBV 12. Economías alternativas

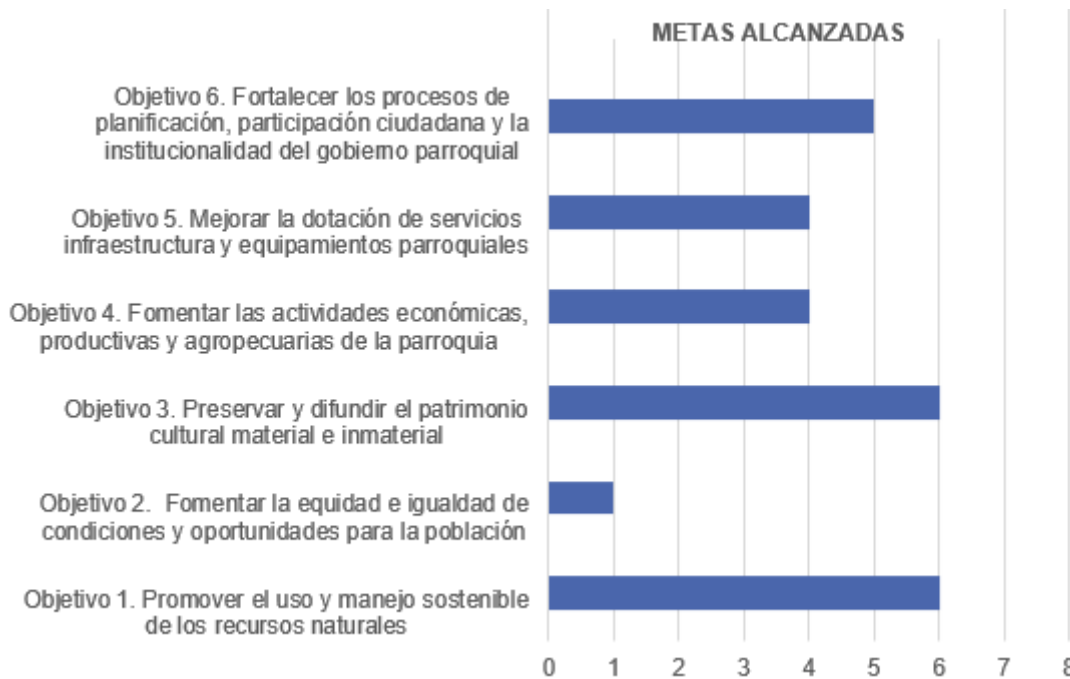
Objetivo 5. Está previsto equipar cuarenta y ocho infraestructuras parroquiales hasta el 2023. Proyectos viales, adoquinado, reinstalación del sistema de alcantarillado, tanque de tratamiento, son proyectos que aún se encuentran en estudios, mientras que entre obras ejecutadas está el mejoramiento del alumbrado público.

- No guarda relación

Objetivo 6. Hasta el 2023 está previsto implementar seis eventos para fomentar el fortalecimiento de capacidades y conocimientos, así como, la participación de 710 personas en diferentes actividades. Actualmente el modelo de gestión es, a través de la participación de distintos actores sociales, entre ellos, los cabildos que dirigen cada barrio y comuna.

- OBV 10. Democracia participativa y pacífica
- OBV 17. Educación contextual

Figura 36. *Avance de los objetivos estratégicos de PDOT San Juan de Ilumán*



Nota: Estado actual de objetivos estratégicos según datos obtenidos de la entrevista. Elaboración propia, (Gobierno Autónomo Descentralizado "San Juan de Ilumán", 2019)

En conclusión, los objetivos estratégicos a pesar de cumplir con algunas metas planteadas no reflejan todas las necesidades que requieren ser atendidas en la parroquia. Por ejemplo, el objetivo 2 alineado al PND, “garantizar la igualdad de oportunidades para todas las personas y vida digna” (Gobierno Autónomo Descentralizado "San Juan de Ilumán", 2019) , obtuvo menor puntuación, según la Junta Parroquial no cuentan con capacidad ya que es una tarea que corresponde trabajar desde el Gobierno Central en coordinación con diferentes dependencias.

Entrevista caminada

A través de una entrevista caminada con Remigio (cabildo de barrio Hualpo) por distintos sitios de la parroquia, entre senderos, vertientes naturales, lugares simbólicos y calles, se corrobora la información obtenida de anteriores entrevistas con las experiencias y conocimientos que comparte.

Aporte a los OBV:

- OBV 1. Cuidado de ecosistemas
- OBV 3. Extracción sostenible
- OBV4. Transiciones por el clima
- OBV 5. Derechos de la naturaleza
- OBV 7. Hábitats óptimos
- OBV 15. Interculturalidad
- OBV 18. Vida sencilla
- OBV 19. Espiritualidades

Ilumán es la parroquia de fuentes naturales, interconectado por una red de chaquiñanes como un lugar de encuentro. Las fuentes de agua alimentados por el agua de páramo del Tayta Imbabura (elemento simbólico más importante para comunidad), eran considerados sitios sagrados donde convergía la espiritualidad y respeto profundo por la naturaleza. Actualmente la mayoría de estos sitios están abandonados y rodeado por edificaciones rompen la armonía natural. Comenta, que antes las personas hablaban con la naturaleza de manera individual o colectivo a través de rituales en signo de gratitud, hoy lo practican solo una parte de la población.

El parque central, núcleo de la cabecera parroquial donde se encuentra también la iglesia, la percepción colonialista ha llevado a identificarlo como el hito principal, sin embargo, para el pueblo indígena es la representación de conquista, mientras que los caminos, las vertientes, la montaña, por esencia han sido sitios auténticos de encuentro. Por otro lado, el cementerio también es un sitio de interacción social y sobre todo el hito más importante en cuanto a la expresión de costumbres culturales que hasta en la actualidad se practica.

Otro aspecto es el paisaje urbano, fachadas de hormigón que desentonan espacios naturales, al igual que algunas calles que conforman el trazado urbano.

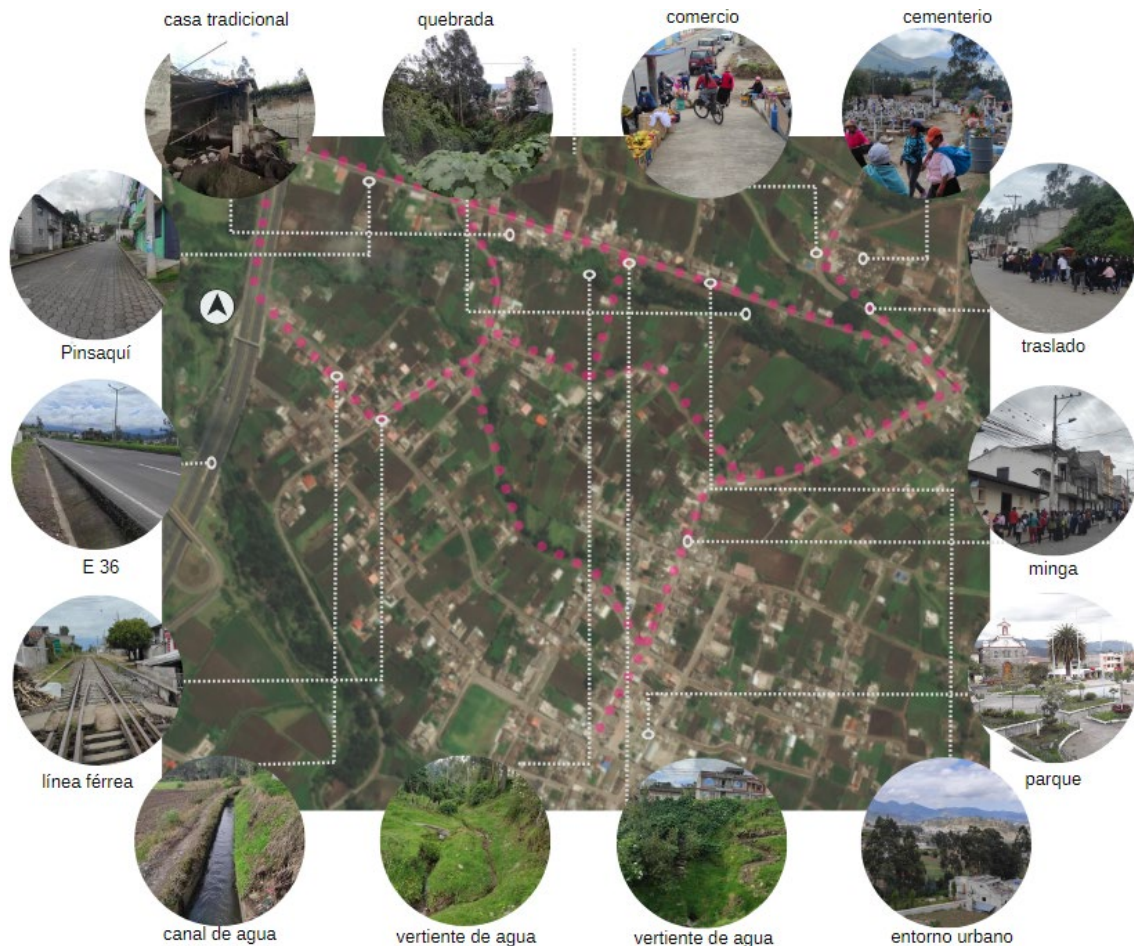
Figura 37. *Tipos de edificaciones que conforman el entorno urbano*



Nota: La arquitectura y configuración del espacio cambian los estilos de vida. Elaboración propia.

En general, durante el recorrido se aprecia la interrupción del entorno natural, un desequilibrio a favor de intervenciones urbanas, edificaciones de hormigón que conforman un paisaje gris en medio de un ambiente verde. El hormigón se ha convertido en el elemento distintivo de progreso y ha remplazado las técnicas tradicionales de construcción por una arquitectura fuera de contexto, con una configuración espacial ajeno a los estilos de vida, como afirma Jan Gehl “Primero dimos forma a nuestras ciudades, ahora nuestras ciudades no dan forma a nosotros”, (Gehl, 2014).

Figura 38. *Entrevista caminada*



Nota: Recorrido de la entrevista caminada. Elaboración propia.

Como resultado de la investigación cualitativa, entre entrevistas estructuradas, semiestructuradas y caminada se abordó 20 de 21 objetivos específicos del Buen Vivir a escala global (ver tabla 1). Por la complejidad y para mantener la línea de investigación no se abordó el “OBV 11. Progresividad fiscal”, que trata de la “implementación de sistemas fiscales progresivos, que redistribuyan la renta generada en los mercados internos de los países y de mercados internacionales”, (Hidalgo-Capitán, García-Álvarez, Cubillo-Guevara, & Medina-Carranco, 2019, pág. 39).

Además, con respecto a los objetivos estratégicos planteados en el PDOT de la parroquia, solo se abordan 10 OBV de los 21 OBV, lo que demuestra que no logra atender a todas las necesidades de la población, o al menos no responden

enteramente a su contexto cultural o que fomente el fortalecimiento de las potencialidades del pueblo ancestral.

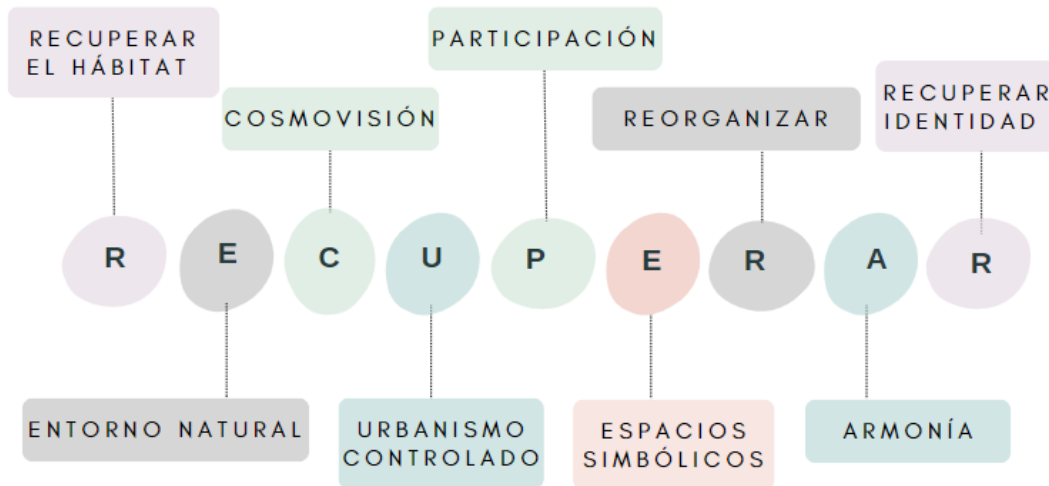
Diagnóstico a partir de la investigación de campo

El trabajo de campo ayudó a identificar temas en común, entre problemas y potencialidades que deben ser tomados en cuenta para el planteamiento de la propuesta.

Los problemas que enfrenta la parroquia son; el debilitamiento del componente sociocultural, el acelerado crecimiento urbano, la pérdida del entorno natural, la falta de espacios adecuados que ayude a fomentar prácticas culturales son factores que no permiten el desarrollo íntegro de la parroquia. Mientras se impulsó el desarrollo con modelos territoriales alineados a políticas de crecimiento económico el componente cultural pasó a un segundo plano. Diana, en la entrevista comparte un pensamiento, “Si nosotros fortaleciéramos los valores de respeto a uno mismo, a la naturaleza, esa conexión total con la naturaleza nos lleva a hacer grandes cosas”, (De La Torre D. , 2022).

En definitiva, mientras se abordaban temas de sostenibilidad, cultura y cosmovisión, es muy claro el mensaje que transmiten a lo largo de la investigación de campo ¡antes todo era mejor!, con nostalgia de pérdida miran al pasado para declarar que se vivía en armonía. A pesar que no había desarrollo económico, aseguran que había equilibrio con la naturaleza, más áreas naturales y productivas, fuertes vínculos sociales, entre otros aspectos positivos que configuraban el territorio, en este sentido manifiestan enfáticamente la idea de ¡retomar, recuperar, fortalecer!, como dice Remigio, “no podemos vivir como en el pasado, la idea es continuar, avanzar y rescatar nuestra cultura”, (Yamberla R. , 2022)

Figura 39. *Elementos de recuperación*



Nota: Elementos relacionados a las propuestas planteadas por los actores para mejorar la parroquia.
Elaboración propia.

Por una parte, los problemas que enfrentan la parroquia en gran medida son a causa de una línea de desarrollo que no encaja en el territorio y que se fomenta a través de diferentes planes que configura forzosamente el territorio al punto de ir perdiendo identidad. Y, por otra parte, atender a sus potencialidades culturales sería un camino para recuperar un hábitat deseado valiéndose de los OBV para atender a las necesidades y a la construcción del Sumak Kawsay- Buen Vivir.

CAPÍTULO 5. Propuesta frente al modelo de desarrollo convencional

“Yo ataco desde aquí violentamente a los que solamente hablan de reivindicaciones económicas sin nombrar jamás las reivindicaciones culturales que lo que los pueblos piden a gritos, bien está que todos los hombres coman pero que todos los hombres sepan, que gocen de todos los frutos del espíritu humano porque lo contrario es convertirlos en máquinas al servicio del estado, es convertirlos en esclavos de una terrible organización social”, (García Lorca, F. 1931).

Desurbanización

En esencia la desurbanización es un mecanismo para encauzar y generar cambios deseados mediante el cual permite replantear elementos que hacen posible el desarrollo territorial. Se establecen límites al crecimiento urbano acelerado, favorecer a la compacidad y reúnen condiciones que se ajusten al entorno como condicionante antes de seguir creciendo, repensar en los estilos de vida, apostar por los conocimientos ancestrales, convivir en armonía y en conexión con la naturaleza, es decir, la desurbanización como propuesta en contracorriente a los modelos desarrollistas.

Por otro lado, el decrecimiento como alternativas al desarrollo también es parte de la desurbanización, (Coscione, 2016). Mientras en Europa lo plantean en ese término, en el territorio Andino y amazónico existe el Buen Vivir que es su equivalente. El sentido común de ambos es ¡acumular menos para vivir mejor!, como una “respuesta a la crisis tridimensional, social, económica y ambiental” (Mandau, 2018). Por esto es necesario controlar el modelo expansivo, la posesión de áreas naturales y el desarrollo urbano intencionado que favorece solo al sector inmobiliario.

Hay que mencionar, además, la desurbanización no se trata exclusivamente de una reivindicación espacial, por el contrario, corresponde a la construcción nuevas relaciones sociales y deconstrucción de elementos necesarios que permitan replantear un nuevo territorio, a través, del trabajo entre distintos actores que estén estrechamente articulados con el desarrollo del territorio, es decir, el proceso de “des-urbanizar” está relacionado con la “de-construcción”, es como una dicotomía en el caminar del hombre ¡destruyo y luego construyo!, del mismo modo haciendo referencia al “tinkuy” uno de los principios del Sumak Kawsay, , “es la búsqueda permanente de innovaciones, un nuevo elemento surge que confluye a lo anterior”, (Kowii, 2011).

En los intentos fallidos de la planificación territorial se ha perpetuado el mito de lo urbano como distintivo de rico y próspero, mientras que lo rural semejante a pobreza y subdesarrollo. No obstante, es importante entender que cada uno depende del otro, tanto el campo como la ciudad se conforman de relaciones sociales, políticas, productivas, económicas, etc. En efecto, se debería replantear esa idea, en decir, por medio de la desurbanización fomentar un modelo de desarrollo rural, reconstruir un nuevo concepto no como una relación de dependencia sino de complementariedad, apostar por el desarrollo rural para que perdure en el tiempo con directrices que generen el sentido de pertenencia a los habitantes que lleguen a ser parte de la parroquia.

Líneas base para alcanzar la sostenibilidad

En las últimas décadas se registra un acelerado crecimiento del suelo urbano, al mismo tiempo que la zona rural es destinada para futura expansión urbana y a pesar de existir territorios que reúnen condiciones culturales especiales son planificados bajo los mismos criterios de la ciudad como un modelo de desarrollo a seguir. Frente a esto, en convergencia al Sumak Kawsay-Buen Vivir se plantea las líneas base para alcanzar la sostenibilidad en territorios ancestrales.

¡Recuperar lo que hemos perdido!, es la idea vinculante de las reflexiones compartidas por los actores sociales para reestablecer el orden y la armonía acorde a la realidad de la parroquia, en este sentido se prevé fomentar el desarrollo a través de los siguientes lineamientos.

Asentamientos Humanos

Alineado a la sostenibilidad biocéntrica:

Línea 1. Generar planes para controlar la expansión urbana por medio del modelo alternativo de desurbanización se controlará el crecimiento urbano, estableciendo límites con el entorno natural.

L 1.1. Mediante la desurbanización replantear el desarrollo territorial para enfrentar el expansionismo, reivindicando los valores ambientales, recuperando entornos naturales y encauzándolo sobre una línea de desarrollo sostenible.

- OBV 1. Cuidado de ecosistemas
- OBV 3. Extracción sostenible
- OBV 5. Derechos de la naturaleza

- L1.2. Establecer límites al crecimiento urbano acelerado para favorecer a la compacidad, replantear las posibles zonas de expansión urbana y reunir condiciones necesarias que respondan al contexto antes de seguir creciendo
 - OBV 3. Extracción sostenible
 - OBV 7. Hábitats óptimos

Biofísico

Alineado a la sostenibilidad biocéntrica y a la satisfacción personal:

Línea 2. Replantear y condicionar las formas de crecimiento urbano en cumplimiento con los derechos de la naturaleza del Sumak Kawsay-Buen Vivir, que permita repensar en nuestros estilos de vida en el entorno social, cultural y ambiental.

- L2.1. Promover la desurbanización en oposición a los modelos desarrollistas, apostar por los saberes ancestrales de pueblos y nacionalidades que se vean reflejados en la planificación del territorio.
 - OBV 7. Hábitats óptimos
 - OBV 15. Interculturalidad
 - OBV 19. Espiritualidad
 - OBV 20. Plurinacionalidad

- L2.2. Liberar la posesión individual sobre suelos naturales y respetar los derechos de la naturaleza.
 - OBV 2. Economía sostenible
 - OBV 3. Extracción sostenible
 - OBV 5. Derechos de la naturaleza
 - OBV 18. Vida sencilla

- L2.3. Mitigar el desequilibrio ambiental controlando la expansión del suelo urbano, la sobreexplotación de recursos naturales, el manejo de residuos sólidos y control de sustancias tóxicos empleados en la agricultura.

- OBV 2. Economía sostenible
- OBV 3. Extracción sostenible
- OBV 4. Transiciones por el clima

Socioeconómico

Alineado a la sostenibilidad biocéntrica y equidad social:

Línea 3. El componente económico no será el principal eje de desarrollo que condicione la configuración del territorio, será un mecanismo complementario y el desarrollo estará orientando a aspectos sociales y ambientales.

- L3.1. Replantear el significado del desarrollo, que el componente económico sea el elemento subordinado al social y ambiental, rompiendo las bases convencionales del crecimiento económico donde ni la sociedad ni la naturaleza sean utilizados como mercancía y establecer límites del consumo-producción-distribución para fomentar la sostenibilidad.
 - OBV 2. Economía sostenible
 - OBV 5. Derechos de la naturaleza
 - OBV 6. Economía circular
 - OBV 8. Producción local
 - OBV 12. Economías alternativas
 - OBV 13. Regulación de mercados
- L3.2. Fomentar el desarrollo desde un aspecto biocentrista, frenar paulatinamente la quema combustible fósiles cambiando a un sistema energético renovable, reducción del extractivismo y su dependencia como fuente principal del crecimiento económico e impulsar nuevos procesos

de consumo, comercio y producción agroecológico local en armonía con los valores de la vida y la naturaleza.

- OBV 3. Extracción sostenible
 - OBV 4. Transiciones por el clima
 - OBV 5. Derechos de la naturaleza
 - OBV 6. Economía circular
 - OBV 7. Hábitats óptimos
 - OBV 8. Producción local
 - OBV 9. Soberanía alimentaria
 - OBV 12. Economías alternativas
-
- L3.3. Incorporar en los modelos económicos un enfoque más humano, con medios de participación ciudadana e igualdad de oportunidades para el sector desfavorecido, alineado a los elementos del Sumak Kawsay-Buen Vivir (armonía, convivencia del ser humano con la naturaleza, y participación).
-
- OBV 2. Economía sostenible
 - OBV 5. Derechos de la naturaleza
 - OBV 8. Producción local
 - OBV 9. Soberanía alimentaria
 - OBV 10. Democracia participativa y pacífica
 - OBV 13. Regulación de mercados
 - OBV 14. Discriminación positiva

Sociocultural

Alineado a la satisfacción personal de los OBV:

Línea 4. Impulsar el valor ambiental que tiene el Sumak Kawsay- Buen Vivir, a través, del fortalecimiento del componente sociocultural, que la cultura y la cosmovisión sean elementos que se vean reflejados en la configuración del territorio.

- L4.1. Incentivar el aprendizaje del valor cultural con base en los componentes del Sumak Kawsay (querer, hacer, poder, saber) de forma pacífica respetando la diversidad de identidades, la igualdad de género, respeto entre culturas diversas y en consecuencia el fortalecimiento del tejido social.
 - OBV 15. Interculturalidad
 - OBV 16. Identidades diversas
 - OBV 17. Educación contextual
 - OBV 20. Plurinacionalidad

- L4.2. Fomentar el desarrollo cultural a través de programas integrales que fortalezcan las identidades, la lengua materna, los saberes ancestrales, la espiritualidad y que la cosmovisión sea parte de la planificación territorial, generando vínculos con la madre tierra en sintonía con los cuatro elementos de la naturaleza; Yakumama (agua), Ninamama (fuego), Wayra (aire), Alpamama (tierra).
 - OBV 15. Interculturalidad
 - OBV 16. Identidades diversas
 - OBV 17. Educación contextual
 - OBV 19. Espiritualidad

- L4.3. Reconocer y respetar diferentes formas de medicina ancestral, el cuidado de plantas medicinales y rescate de las prácticas milenarias de

Yachaks como guías espirituales y sanadores que contribuyen a mejorar la salud de las personas.

- OBV 19. Espiritualidad
- OBV 21. Salud integral

Infraestructura

Alineado a la sostenibilidad biocéntrica, equidad social y la satisfacción personal de los OBV:

Línea 5. Dotación de infraestructura, para la conservación de espacios naturales y rescate de espacios simbólicos con énfasis en la difusión cultural.

- L5.1. Vincular el territorio por medio de espacios de encuentro inclusivos en barrios y comunas, fortaleciendo el modo de vida comunitario y la generación de vínculos sociales.
 - OBV 7. Hábitats óptimos
 - OBV 15. Interculturalidad
 - OBV 18. Vida sencilla

- L5.2. Rescatar espacios naturales que fueron sitios de encuentro como; vertientes, quebradas, senderos, tolas, huacas y generar planes para la conservación del patrimonio natural.
 - OBV 1. Cuidado de ecosistemas
 - OBV 5. Derechos de la naturaleza
 - OBV 19. Espiritualidades

- L.5.3. Dotar de espacios públicos equivalentes a sitios simbólicos, configurados de acuerdo a la cosmovisión indígena, que propicien espacios adecuados en función al contexto para la utilización de diversos usos: social, cultural, comercio y producción.
 - OBV 7. Hábitats óptimos
 - OBV 8. Producción local
 - OBV 15. Interculturalidad
 - OBV 19. Espiritualidades

En efecto, las líneas base son directrices globales para la planificación de territorios ancestrales que deben ser tomados en cuenta antes que la implementación de las políticas de desarrollo convencional configure el territorio. Por otro lado, el aporte de las líneas para alcanzar la sostenibilidad es mitigar el acelerado crecimiento del suelo urbano, la pérdida de entornos naturales, el debilitamiento del componente sociocultural, y la recuperación de valores ambientales ligados a la Pachamama para que se vean reflejados en la planificación y en el territorio.

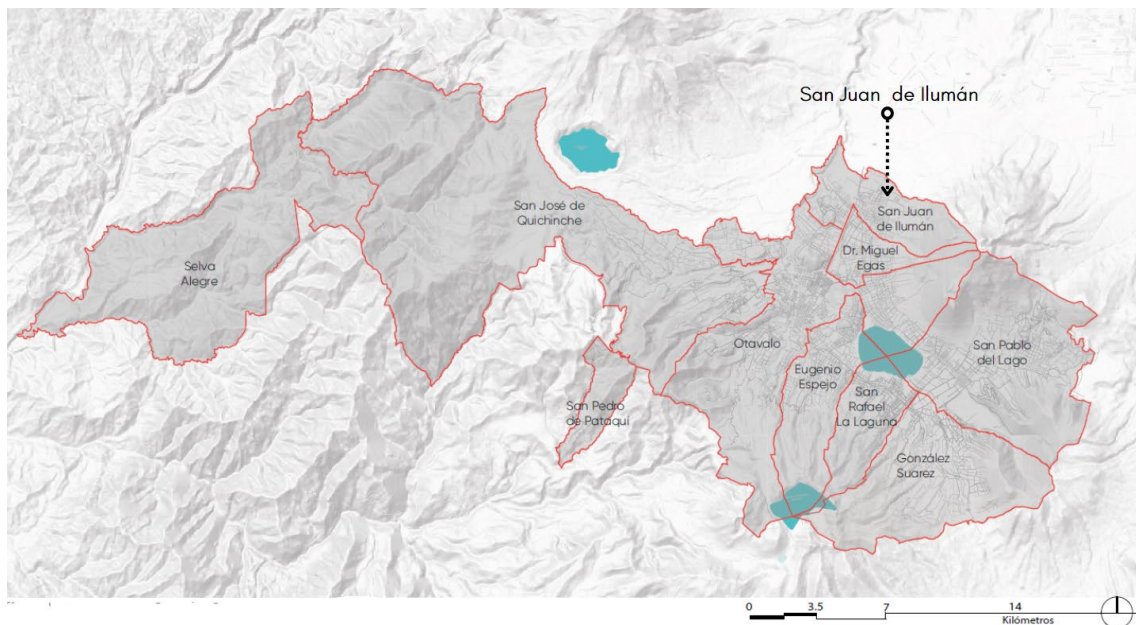
Finalmente, con base en los elementos, componentes, principios del Sumak Kawsay- Buen Vivir y en correspondencia a los OBV, las líneas base no se ajustan a un modelo occidental de proyecto urbano, razón por la cual, apoyándose de la presente investigación esta propuesta proporciona primeramente una base adecuada para la formulación de proyectos destinados a comunidades ancestrales y no se aborda directamente una propuesta con carácter de proyecto urbano.

CAPÍTULO 6. Caso de estudio, parroquia “San Juan de Ilumán”

Organización territorial

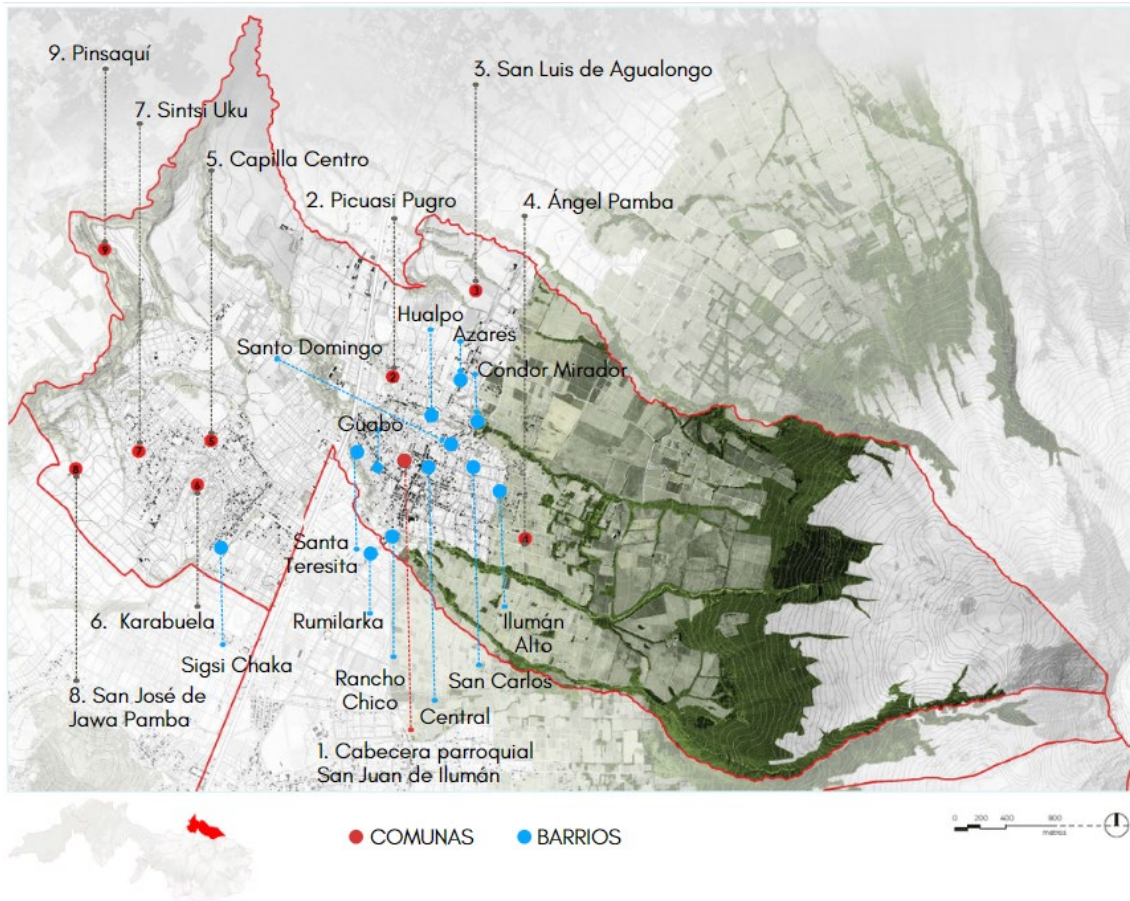
La parroquia “San Juan de Ilumán” está ubicada en la provincia de Imbabura, es una de las once parroquias del cantón Otavalo. Gran parte del territorio pertenece a zona rural, lugar donde se practica la agricultura, silvopastura, actividad de pastoreo. En cuanto a la actividad económica se caracterizan, la producción agrícola, los textiles (sombreros, tapices, artesanías), entre otros.

Figura 40. *Jurisdicciones del Cantón Otavalo*



Parroquias del Cantón Otavalo. Tomado de, (Gobierno Autónomo Descentralizado Municipal del Cantón Otavalo, 2021).

Figura 41. *Parroquia San Juan de Ilumán*



Nota: Comunas y barrios de la Parroquia San Juan de Ilumán. Modificado de, (Gobierno Autónomo Descentralizado Municipal del Cantón Otavalo, 2021).

Figura 42. Cabecera parroquial

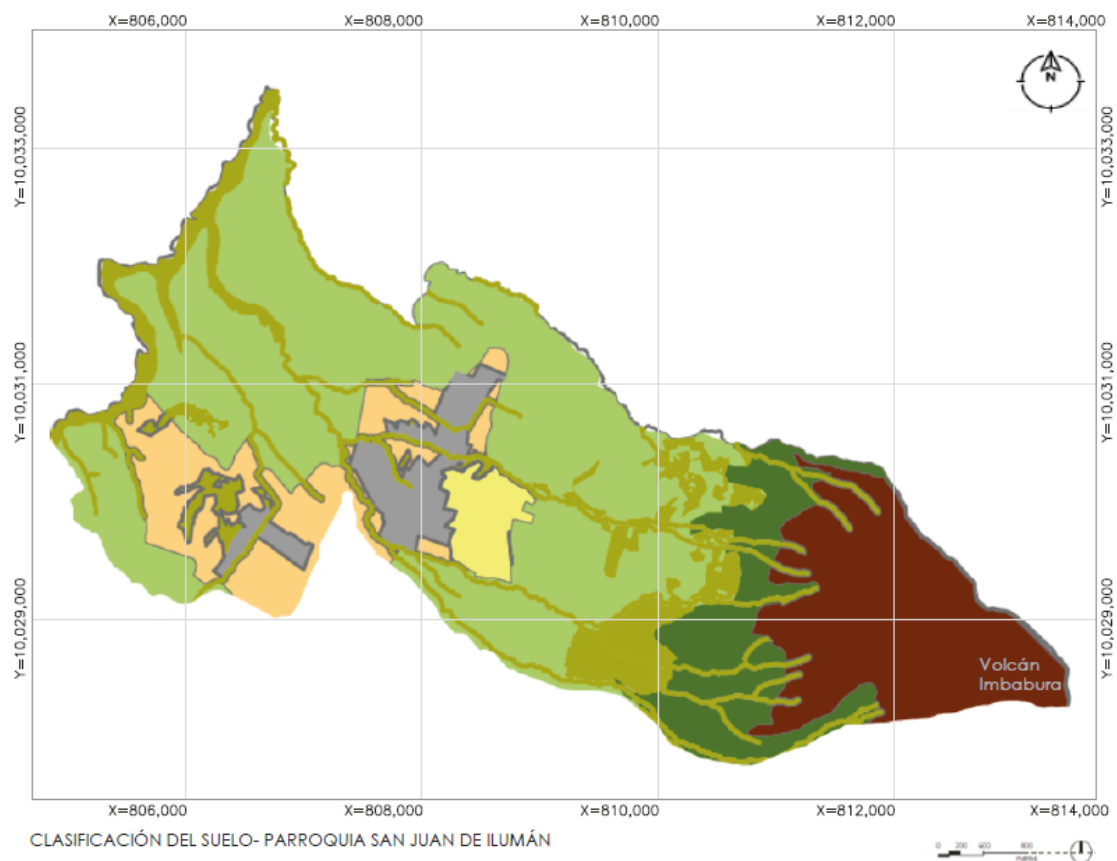
CABECERA PARROQUIAL, COMUNAS Y BARRIOS		
COMUNAS	BARRIOS	
1. Ilumán Bajo	Central	Ilumán Alto
2. Picuasi Pugro	Guabo	Sigsí Chaka
3. San Luis de Agualongo	Hualpo	Santa Teresita
4. Ángel Pamba	San Carlos	Rancho Chico
5. Capilla Centro	Rumilarka	Santo Domingo
6. Karabuela	Cónдор Mirador	Azares
7. Sintsi Uku		
8. San José de Jawa Pamba		
9. Pinsaquí		

Nota: Comunas y barrios de la Parroquia San Juan de Ilumán. Elaboración propia, (Gobierno Autónomo Descentralizado "San Juan de Ilumán", 2019).

Clasificación y subclasificación del suelo

San Juan de Ilumán es una parroquia que se compone de suelo urbano y suelo rural con una superficie total de 21.82 km², la mancha gris del mapa representa el suelo urbano con un área de 106.10 ha, mientras que el resto de la extensión representa el suelo rural, (Gobierno Autónomo Descentralizado Municipal del Cantón Otavalo, 2021).

Figura 43. Clasificación del suelo



LEYENDA

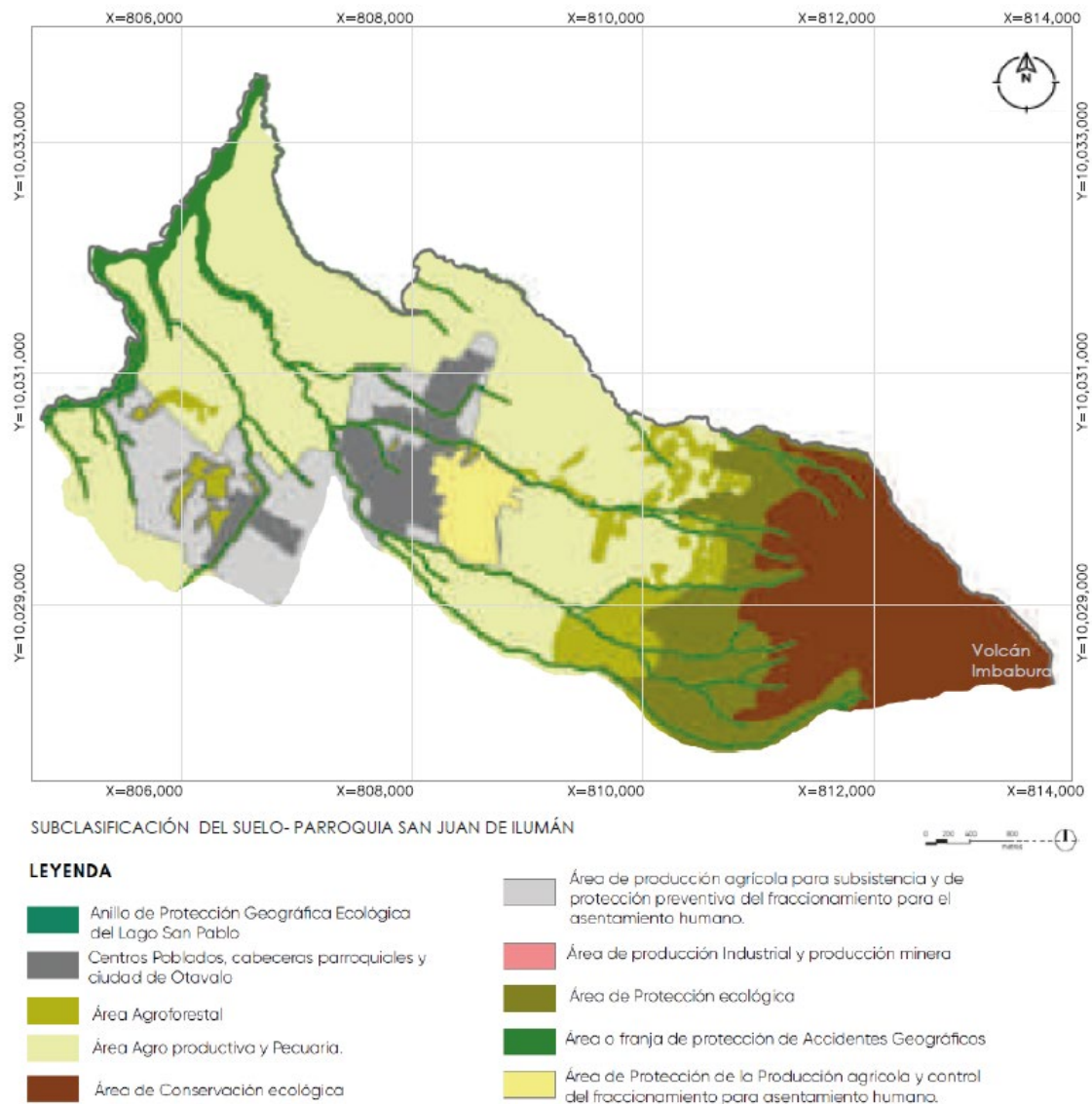
Clasificación

- Espacios de Aglomeración del Asentamiento Humano
- Espacios de Conservación Ecológica
- Espacios de Protección Ecológica
- Espacios de Protección Especial
- Espacios de Protección Especial de la Producción Agrícola y Pecuaria
- Espacios de Protección Preventiva
- Espacios de protección especial de la producción agrícola y pecuaria

Clasificación del suelo Cantonal- Parroquia San Juan de Ilumán. Elaboración propia, a partir de, (Gobierno Autónomo Descentralizado Municipal del Cantón Otavalo, 2021)

La clasificación del suelo se redistribuye a la subclasificación del suelo, a la determinación de distintos tratamientos de suelo “a partir de características de tipo morfológico, físico ambiental y socioeconómico”, (Gobierno Autónomo Descentralizado Municipal del Cantón Otavalo, 2021). De esta manera podemos ver que la parroquia se asienta sobre accidentes geográficos y el área predominante es el área agro productivo.

Figura 44. Subclasificación del suelo

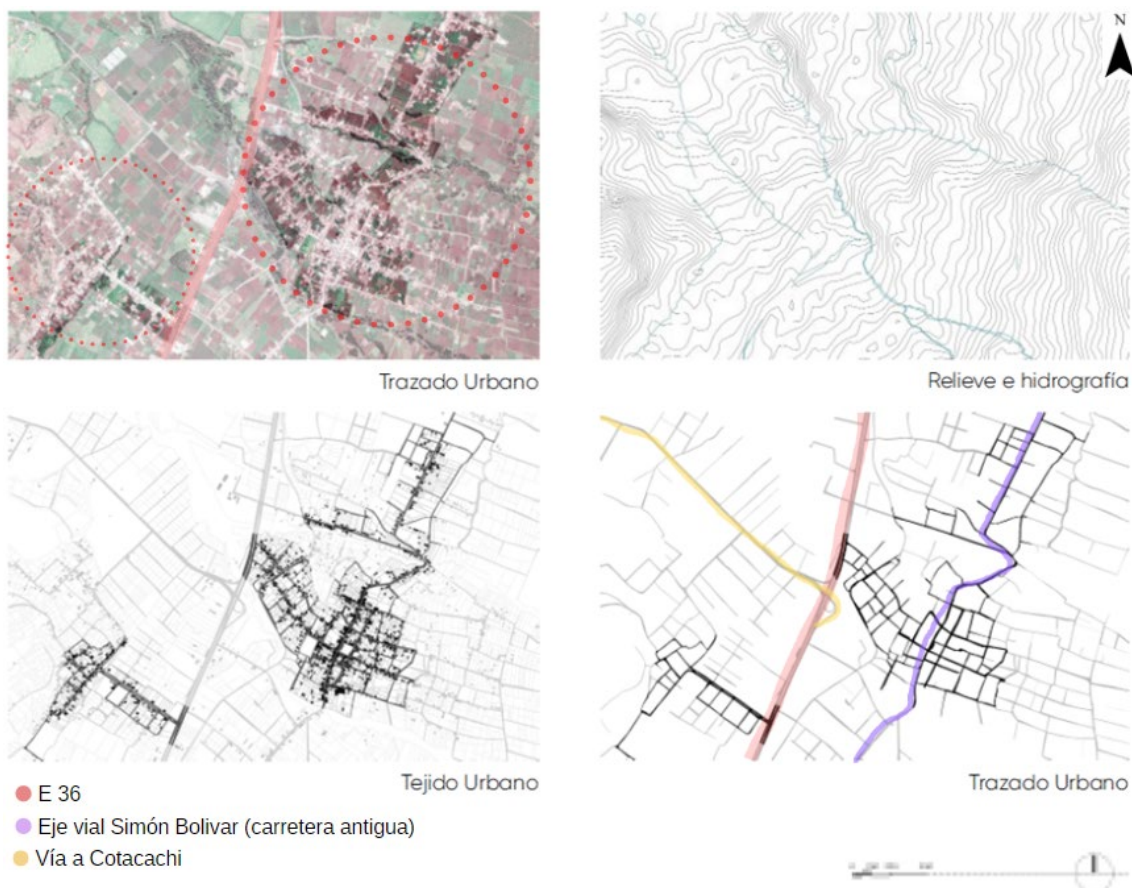


Subclasificación del suelo Cantonal- Parroquia San Juan de Ilumán. Elaboración propia, a partir de, (Gobierno Autónomo Descentralizado Municipal del Cantón Otavalo, 2021)

Definición del área de estudio e hitos.

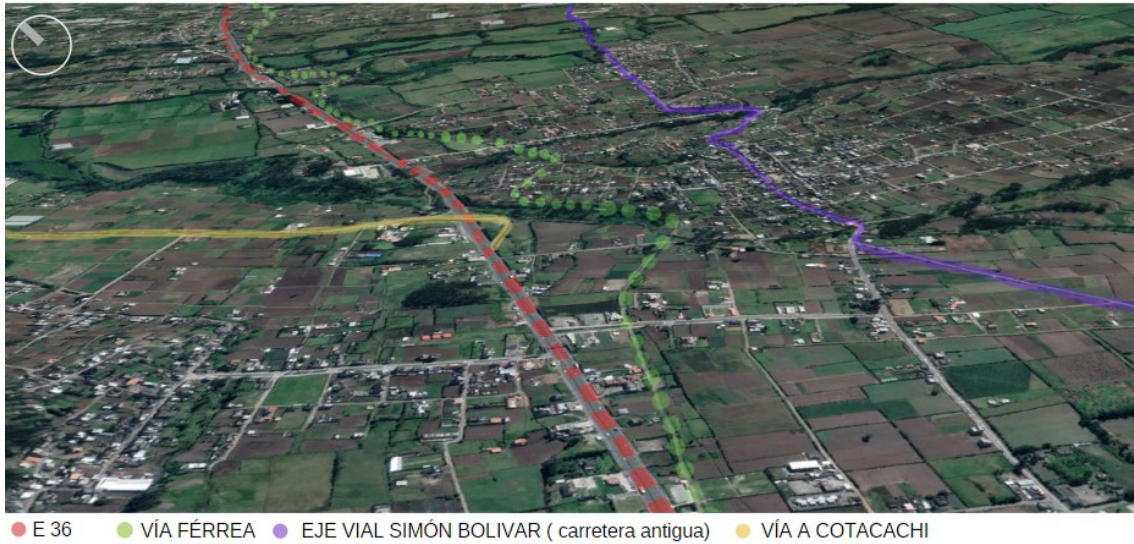
Los asentamientos de la cabecera parroquial se encuentran divididos en dos zonas urbanas desde la construcción de la troncal de la Sierra E36 que conforma la Red Vial Estatal. En cuanto al trazado urbano se desarrolla sobre una malla paralela a las curvas de nivel, descendente desde el cerro Imbabura, en sentido este-oeste, interconectado por el eje vial Simón Bolívar de norte a sur con otras parroquias.

Figura 45. Descomposición morfológica de la parroquia



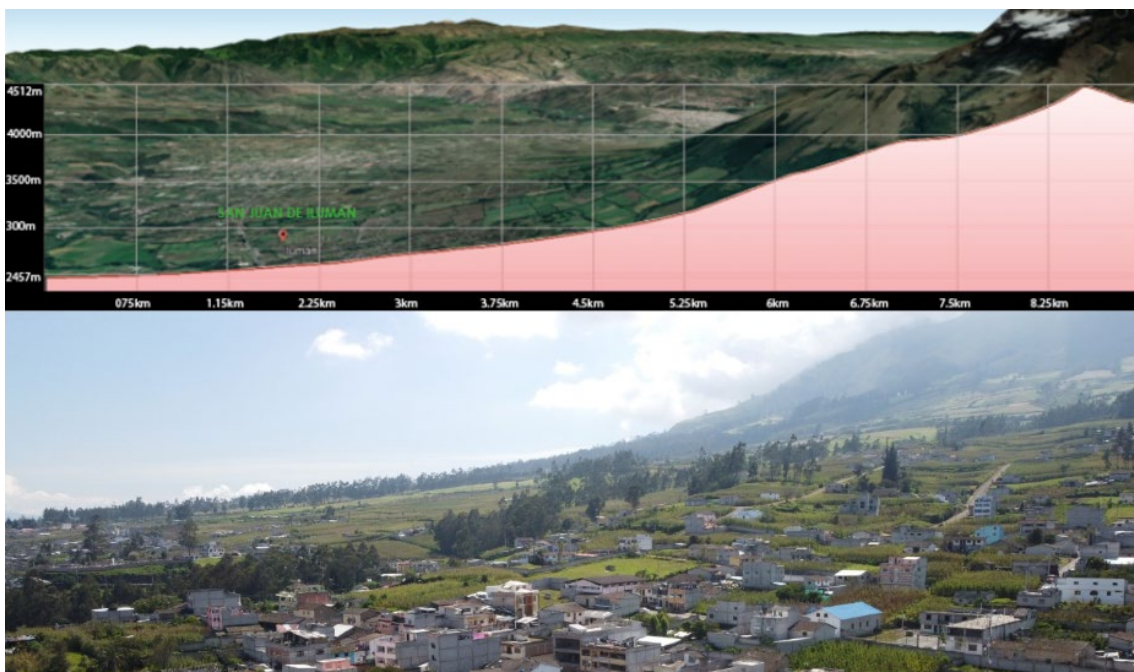
Centro poblado de la parroquia San Juan de Ilumán. Modificado de, (Gobierno Autónomo Descentralizado Municipal del Cantón Otavalo, 2021)

Figura 46. Trazado vial de la Red Vial Estatal



Nota: Trazado vial de norte a sur. Elaboración propia, a partir de, ("Ilumán". 0°16'13.26" N 78°14'23.45" O. Google Earth. Agosto 17 2022).

Figura 47. *Corte transversal*



Nota: Corte este -oeste. Elaboración propia, ("Ilumán". 0°16'13.26" N 78°14'23. Google Earth. Agosto 17 2022).

Mientras que tejido urbano en el núcleo de la parroquia se forma a través de ejes perpendiculares a las curvas de nivel.

Figura 48. *Tejido urbano*

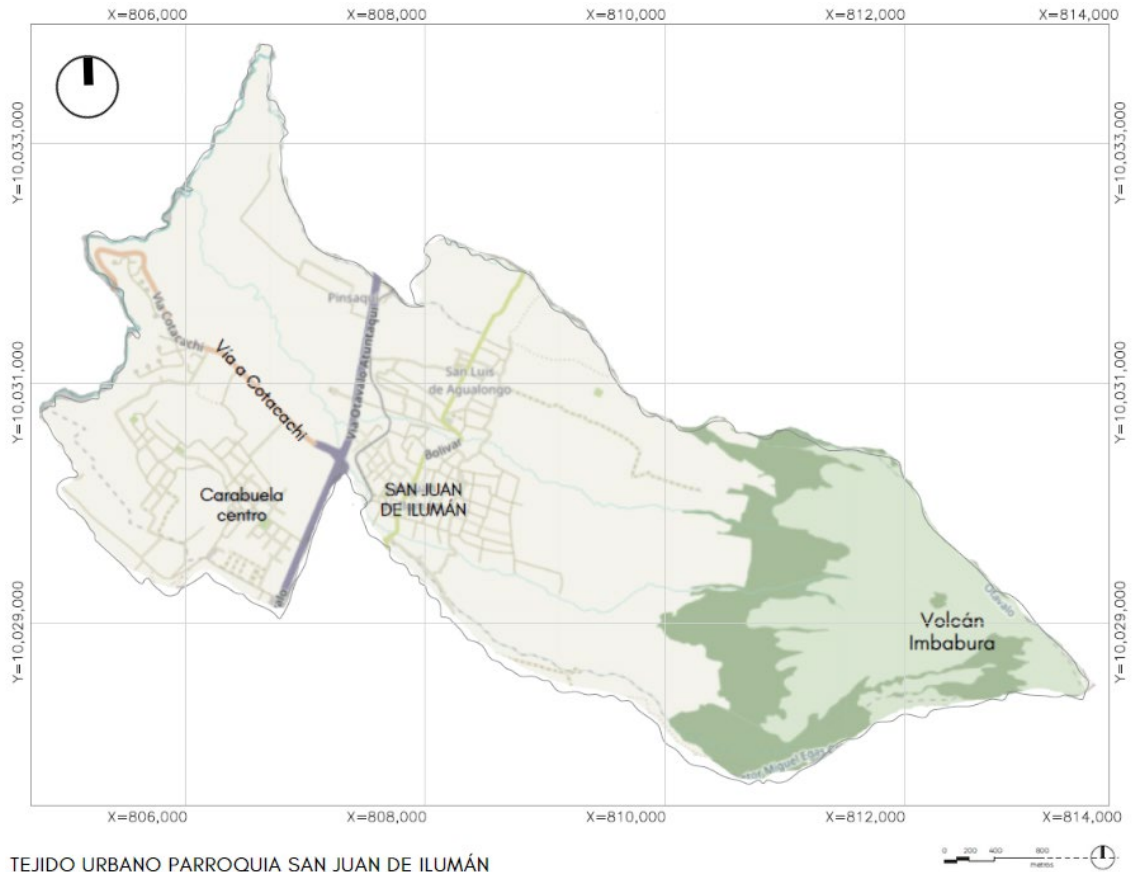


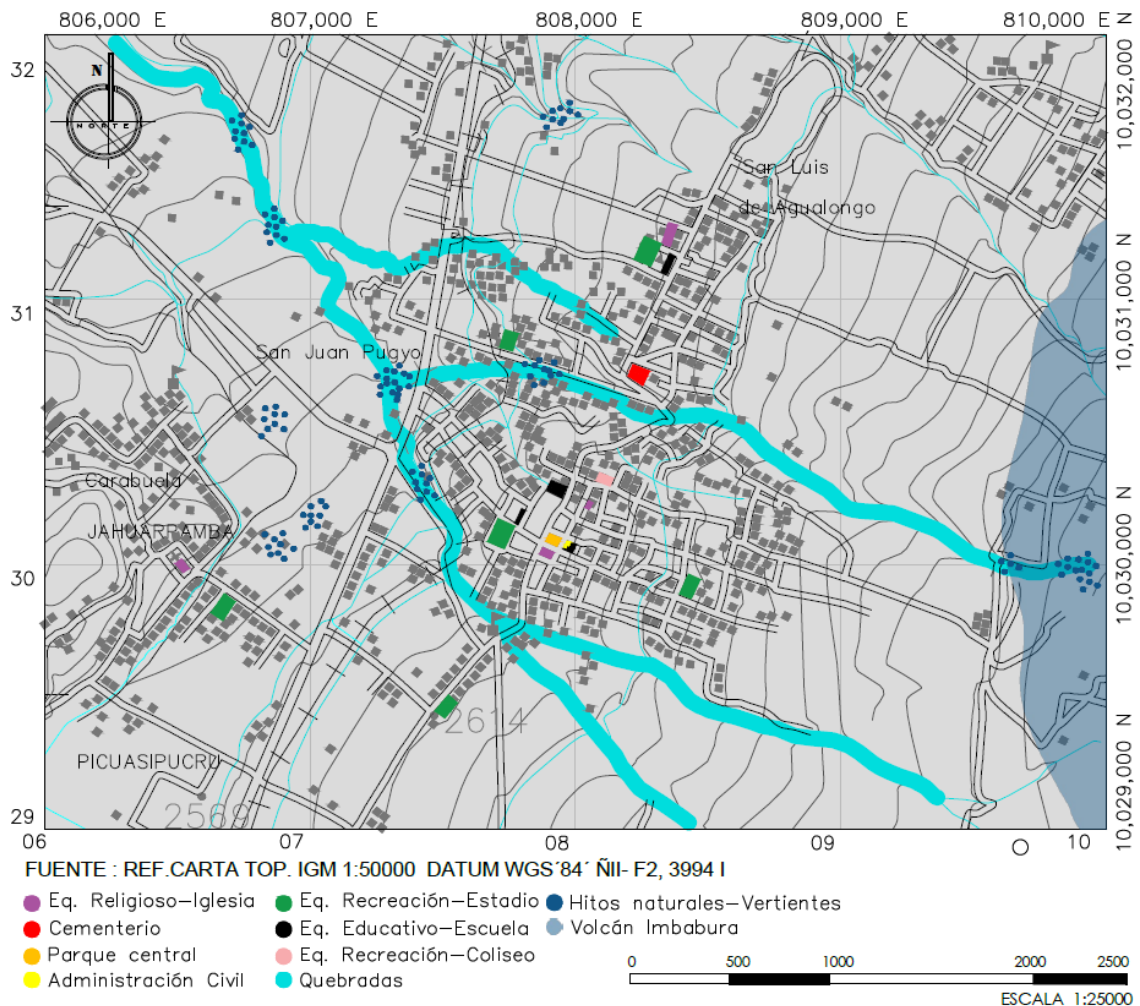
Figura 49. Vista del tejido urbano



Nota: Vista hacia el este, el volcán Imbabura es el elemento simbólico más importante para la población. Elaboración propia.

Los principales hitos urbanos donde se desarrollan distintas actividades de carácter religioso, cultural, administrativo, comercio, entre otros, son; Iglesia Católica San Juan de Ilumán, Parque Ilumán, Administración Civil, ubicados en el núcleo central de la cabecera parroquial, característico por ser un punto de encuentro para los moradores. Otro hito es el cementerio, ubicado afuera del núcleo del centro urbano, la importancia de las prácticas culturales en este sitio constituye un punto de referencia cuando se habla de cosmovisión, o de rituales funerarios andinos.

Figura 50. *Hitos urbanos*





Nota: Hitos importantes de la parroquia. Elaboración propia.

Organización socio- cultural

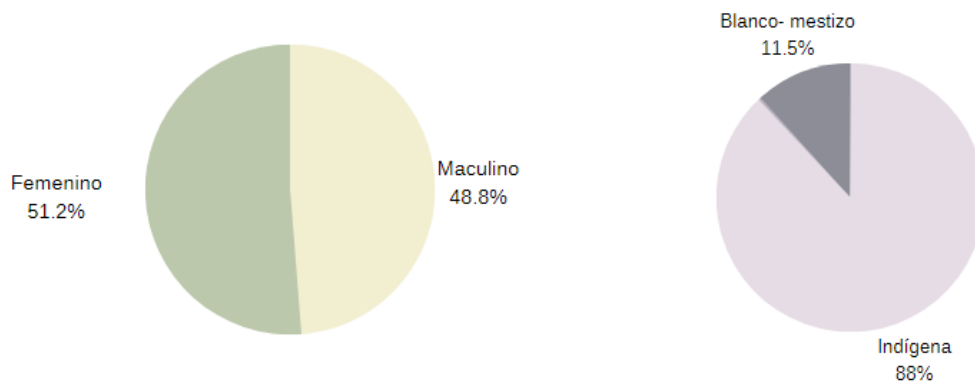
Población

Originalmente la parroquia fue un caserío ubicado en una planicie del sector de Churupamba a las orillas de río Ambi, apto para habitar por la accesibilidad al agua y fertilidad de la tierra. Mas adelante terratenientes colonizadores despojaron su territorio y expulsaron a la población hacia cerca del páramo, lugar donde se consolida la parroquia. La población, según INEC 2010, refleja 8.584 habitantes, el 88% de la población se identifica como indígena, el 11% como

mestizos o blancos, y el 1% por afroecuatorianos y montubios, (Gobierno Autónomo Descentralizado "San Juan de Ilumán", 2019).

Figura 51. Datos de la población

POBLACION			IDENTIDAD					
Maculino	Femenino	Total	Indígena	Afro	Montuvio	Mestizo - blanco	Otro	Total
4.186	4.398	8.584	7.556	26	3	991	8	8584

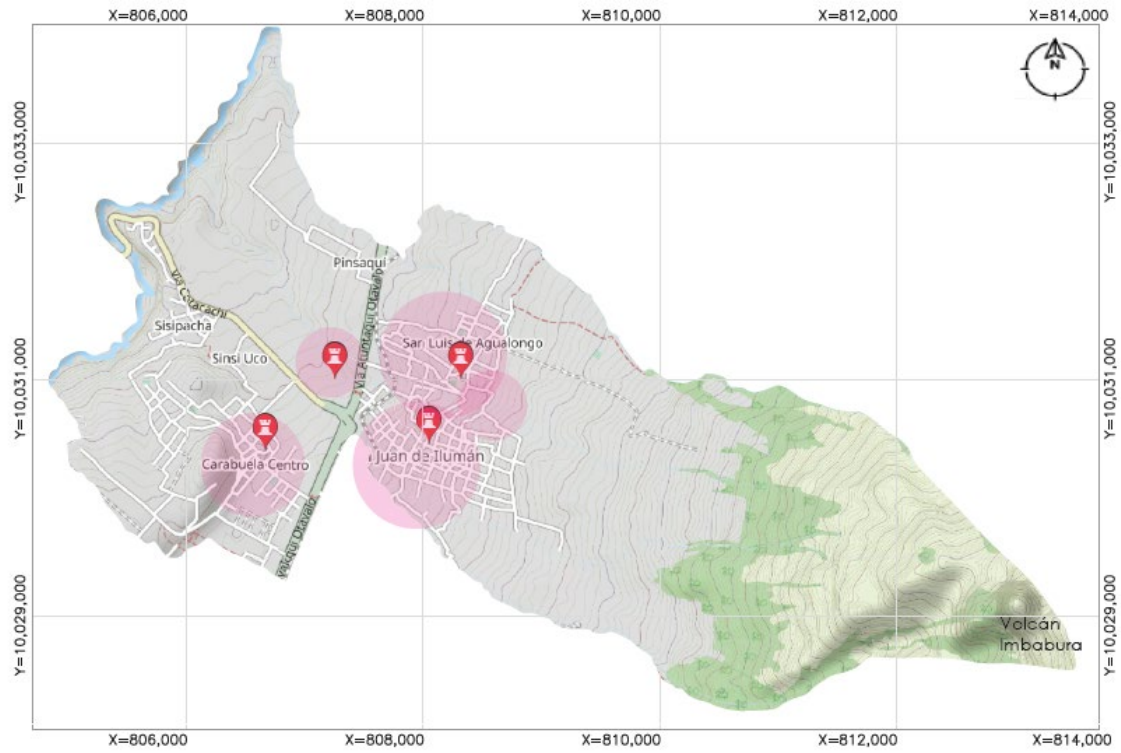


Nota: Datos demográficos de la parroquia San Juan de Ilumán. Elaboración propia (INEC,2010)

Cultura

El componente cultural es un elemento distintivo de la parroquia, la población es kichwa, a pesar de haber sufrido cambios y variaciones en el tiempo a causa de la expansión de suelo urbano y la influencia de la globalización aún se conserva la lengua materna y las prácticas culturales.

Figura 52. Prácticas culturales



ACTIVIDADES CULTURALES- PARROQUIA SAN JUAN DE ILUMÁN



Nota: Actividades sociales y prácticas culturales que aún se mantienen. Elaboración propia, a partir de (OpenStreetMap).

En distintas fechas se conmemora los solsticios a través de fiestas tradicionales, como; Pawkar Raymi (floreCIMIENTO), Inti Raymi (cosecha), Colla Raymi (fecundidad), Kapak Raymi (germinación).

Figura 53. *Fiestas tradicionales*



Nota: Festejo de solsticios y equinoccios. Elaboración propia.

Cuando se habla de cosmovisión, los rituales funerarios andinos son un claro ejemplo. Hoy en día gran parte de la población de la parroquia aún practica los rituales como el Chunkana (rituales funerarios cuando muere un adulto) y el Wuawa Wañuy (rituales funerarios cuando muere un niño), como un hecho de gratitud y compasión con el fallecido.

Figura 54. *Rituales funerarios andinos*



Nota: Juegos tradicionales y costumbres. Elaboración propia.

La presencia de yachaks y la práctica de medicina ancestral es el elemento más característico de la parroquia e incluso se ha conformado la “Asociación de Yachaks de Ilumán” como actor social. Con la participación de distintos yachaks de la comunidad en el año 2022 se desarrolló el proyecto “Medicina ancestral en

combate al covid-19 en Ilumán” alineándose al acuerdo ministerial MSP N° 1666, donde promueve el cuidado de plantas nativas ya la preparación de distintos tratamientos para combatir síntomas comunes del Covid-19.

Figura 55. *Yachaks de Ilumán*



Nota: Práctica de medicina ancestral curación energética. Tomado de, (Asociación de los Yachac's de la parroquia de San Juan de Ilumán, 2022).

Organización comunitaria

La forma organizativa de la población es promovida por la participación social, es decir, cada barrio es liderado por un Cabildo que incentiva el trabajo a través de mingas para atender circunstancias de interés colectivo en cumplimiento con los deberes y derechos ciudadanos.

Figura 56. *Mingas, participación social*



Nota: La forma organizativa en la comunidad es a través de mingas. Elaboración propia.

Los ritmos tradicionales siempre acompañan eventos culturales importantes.

Figura 57. *Música tradicional*



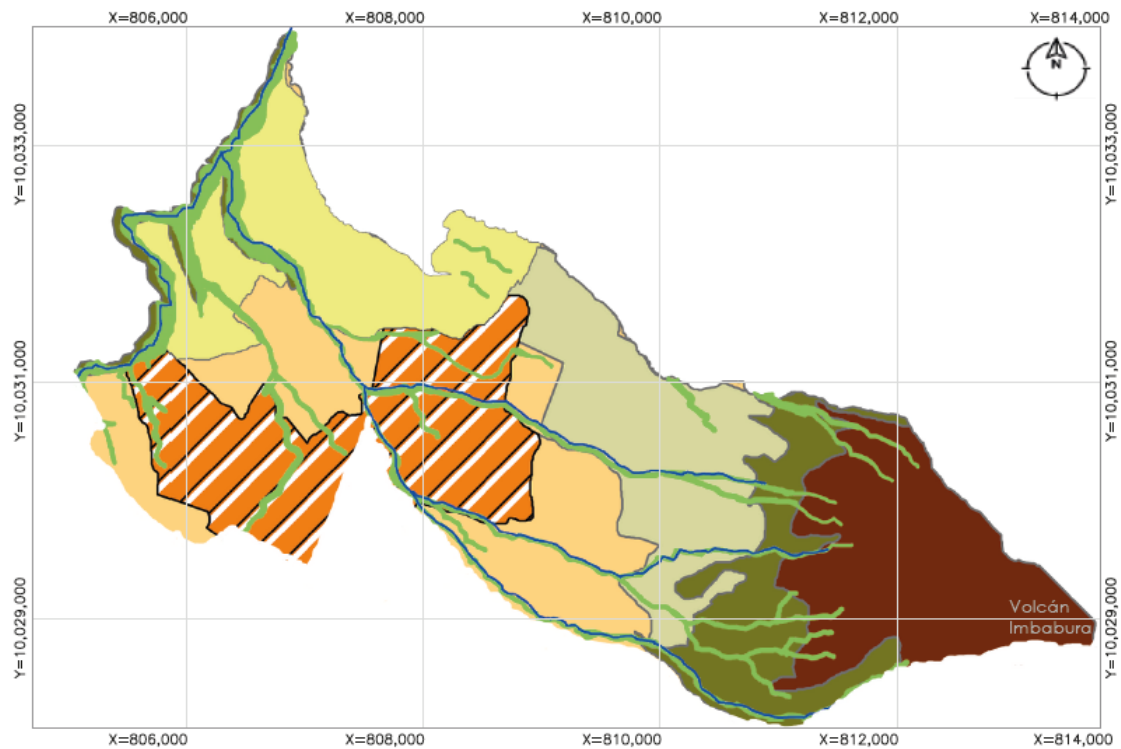
Nota: Música y ritmos tradicionales. Elaboración propia.

Sistema ambiental

Determinantes ambientales

El análisis del aspecto biofísico es determinante en cuanto al aprovechamiento de los recursos naturales del territorio sobre el cual se asienta la población. La parroquia se sitúa sobre las faldas del volcán Imbabura, entre zonas agrícolas, de producción, páramo, quebradas y accidentes geográficos como límites naturales que definen la extensión de la parroquia.

Figura 58. *Cobertura del suelo*



COBERTURA DEL SUELO - PARROQUIA SAN JUAN DE ILUMÁN

LEYENDA

USO	
	HUMEDAL
	PARAMO
	PASTO CULTIVADO
	VEGETACION ARBUSTIVA
	ACCIDENTES GEOGRÁFICOS
	QUEBRADAS
	AREA URBANA
	BOSQUE INTERVENIDO
	BOSQUE NATIVO
	BOSQUE PLANTADO
	CUERPO DE AGUA
	CULTIVO BAJO INVERNADERO
	CULTIVO CICLO CORTO

Cobertura del suelo. Elaboración propia, a partir de, (Gobierno Autónomo Descentralizado Municipal del Cantón Otavalo, 2021)

Organización espacial a partir de la naturaleza

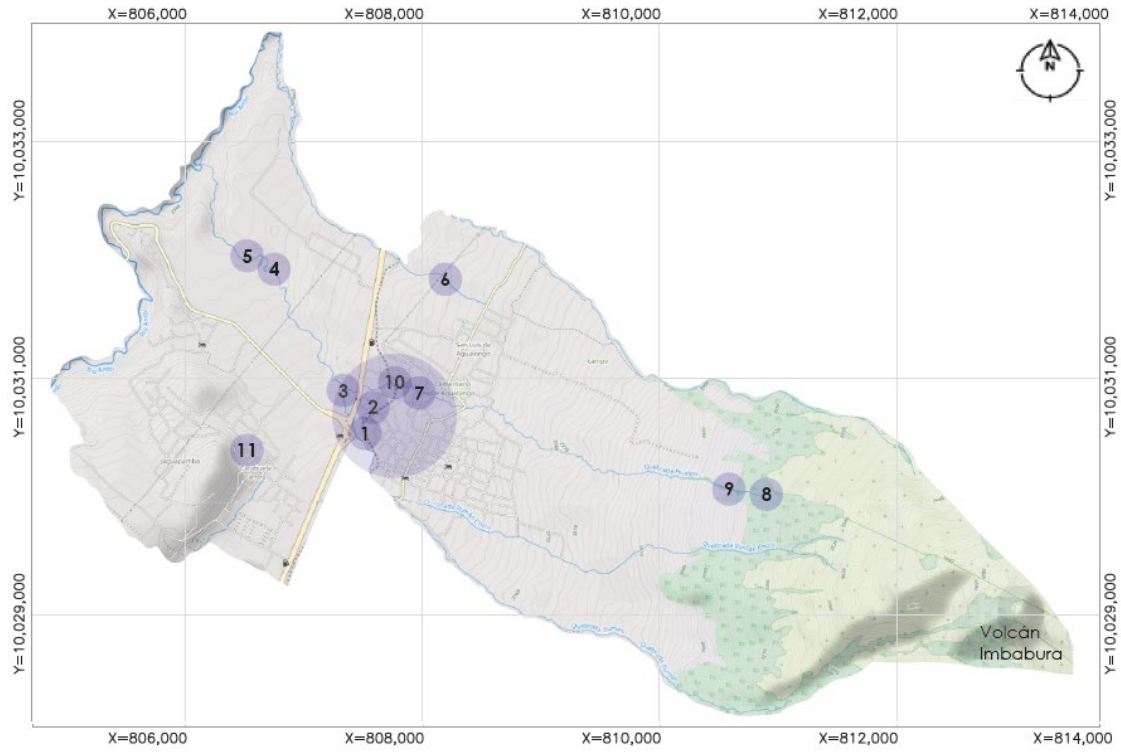
Inicialmente los asentamientos humanos de la localidad se formaron en función a la accesibilidad y cercanía a vertientes naturales de agua, interconectados por chaquiñanes o red de caminos, que con en el tiempo fueron ampliándose y creando nuevas aperturas viales conforme se dio el crecimiento urbano. En la parroquia existen varias vertientes que servían para proveer de agua a las viviendas y también existen microcuencas que son abastecidos por el páramo a través de las quebradas Hualpo, Tambor Wayki, Oscura, Siksi Chaka, (Gobierno Autónomo Descentralizado "San Juan de Ilumán", 2019).

Figura 59. Entornos naturales



Nota: Las vertientes son considerado como algo sagrado para lo yachaks. Elaboración propia.

Figura 60. Vertientes naturales



VERTIENTES NATURALES- PARROQUIA SAN JUAN DE ILUMÁN

LEYENDA

- | | | |
|------------------|-------------------|-----------------|
| 1. SOLTERO PUKYU | 4. SIRINA PUKYU | 8. MORAS PUKYU |
| 2. WANDUK PUKYU | 5. GUITARRA PUKYU | 9. UCHILA PUKYU |
| 3. PUKA PUKYU | 6. TENERIA PUKYU | 10. WANU PUKYU |
| | 7. TORO PUKYU | 11. UPA PUKYU |

Nota: Vertientes naturales. Elaboración propia, a partir de (OpenStreetMap)

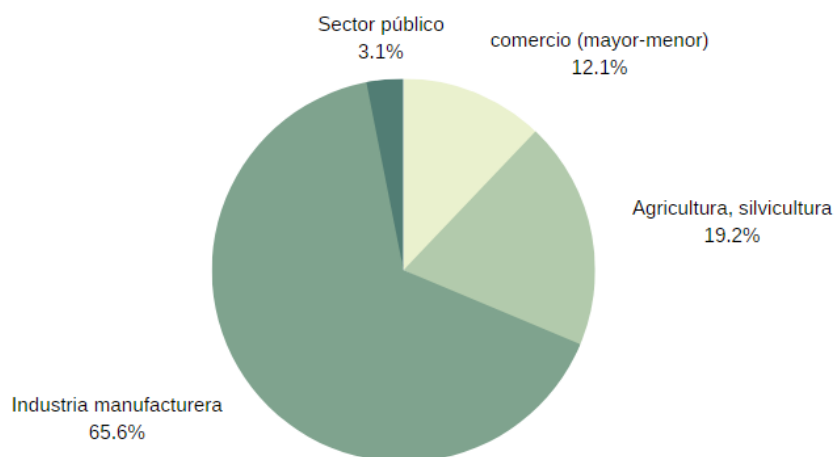
Económico

Actividades comerciales

Anteriormente las actividades comerciales se desarrollaban en un entorno de trabajo comunitario sin depender del flujo de dinero, bajo uno de los principios del Sumak Kawsay, “el randi-randi”, una visión colectiva de los medios de producción que refiere a la redistribución y a la reciprocidad (Macas, 2010), es decir, el bienestar comunitario por sobre el bienestar individual individual.

Desde la implementación de modelos económicos y la migración de personas, las actividades de producción y comerciales fueron cambiando y moldeándose a las necesidades. Según INEC 2010, actualmente las principales actividades comerciales giran en torno a la industria manufacturera artesanal, comercialización de productos al por mayor y menor, actividades agrícolas y sector público, (Gobierno Autónomo Descentralizado "San Juan de Ilumán", 2019).

Figura 61. *Ocupación por rama de actividad*



Nota: Porcentajes de ocupación de actividades productivas. Elaboración propia, (Gobierno Autónomo Descentralizado "San Juan de Ilumán", 2019).

En resumen, la parroquia San Juan de Ilumán está conformado por suelo rural y suelo urbano en constante expansión, a pesar de haber sido conocido como la parroquia de las vertientes y por la cultura kichwa Otavalo, son espacios simbólicos que se van perdiendo junto con áreas verdes a causa del crecimiento urbano, omitiendo espacios de encuentro que permitan la realización de prácticas culturales.

CAPÍTULO 7. Componentes del Plan de Desarrollo y Ordenamiento Territorial de la Parroquia “San Juan de Ilumán”

El cumplimiento del PDOT de “San Juan de Ilumán”

Los planes de desarrollo son directrices estratégicas de los gobiernos autónomos descentralizados con respecto al desarrollo del territorio a corto, mediano, y largo plazo, los mismos que son efectuados en concordancia con las políticas de desarrollo, competencias asignadas por la CRE, y de procesos de descentralización, (Gobierno Autónomo Descentralizado "San Juan de Ilumán", 2019).

Figura 62. Directrices de intervención



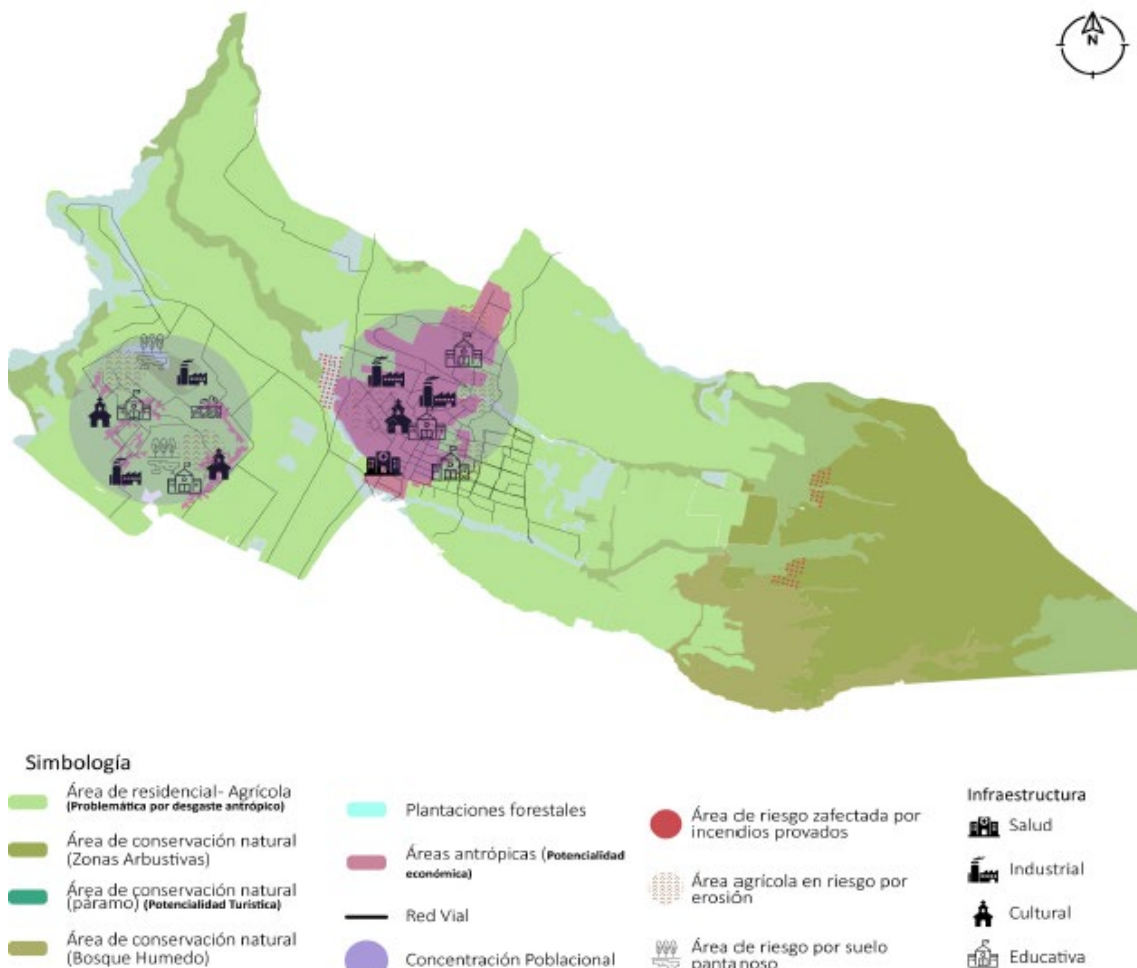
Nota: Directrices de intervención del PDOT San Juan de Ilumán. Elaboración propia, (Gobierno Autónomo Descentralizado "San Juan de Ilumán", 2019)

De esta manera el Plan de Desarrollo y Ordenamiento Territorial 2019-2023 de San Juan de Ilumán, en cumplimiento a las políticas de desarrollo se articula con la Agenda 2030 para el desarrollo sostenible y los ODS; con el Plan Nacional de Desarrollo 2017-2021, Estrategia Nacional Territorial 2017-2021 y Agendas Nacionales, (Gobierno Autónomo Descentralizado "San Juan de Ilumán", 2019).

Modelo territorial actual

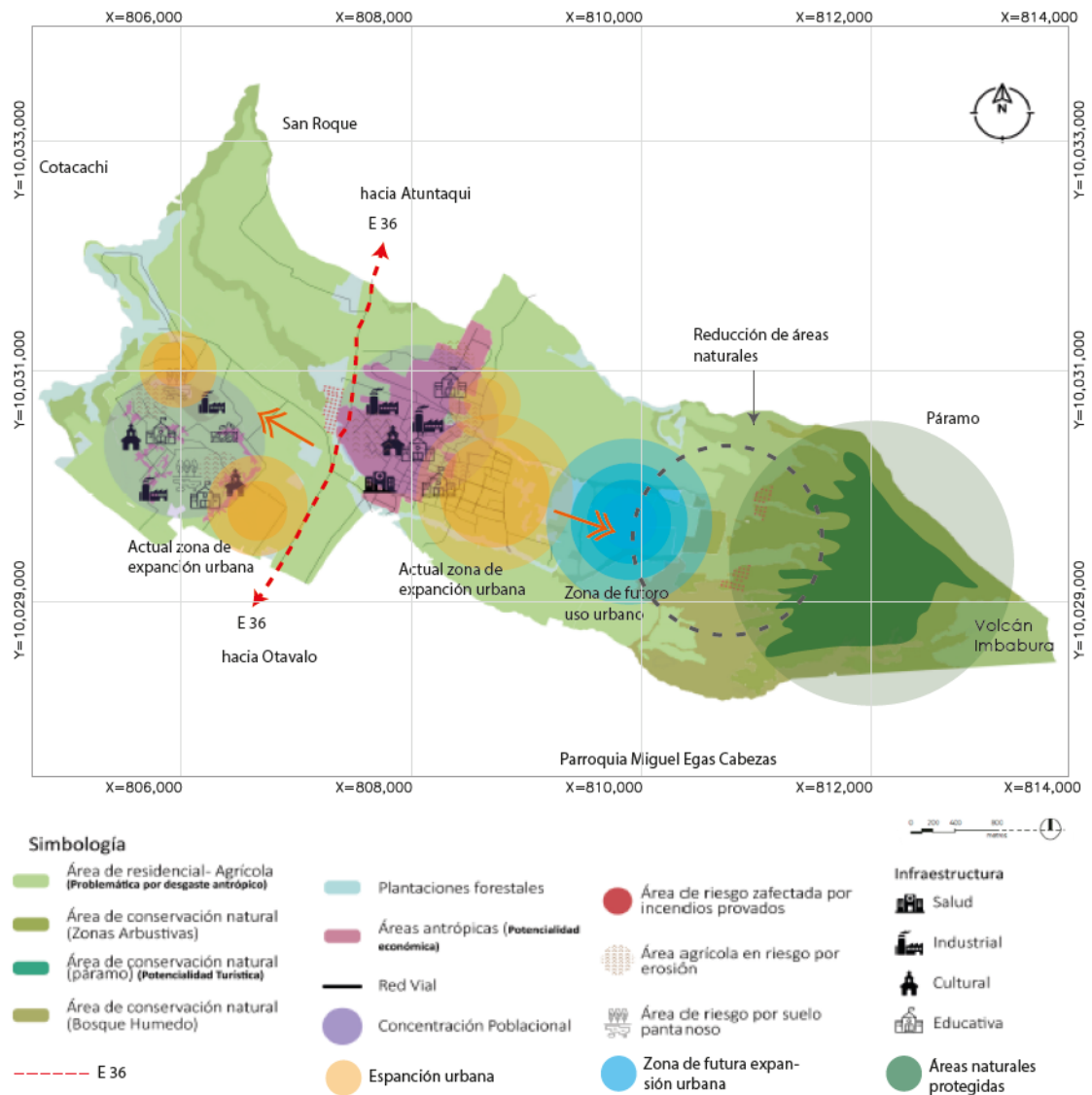
El gobierno parroquial con los poderes que le otorga la ley tiene como misión planificar y gestionar los recursos en función al desarrollo y aspiraciones que tiene específicamente el territorio, siendo el ente facilitador para atender las necesidades de la parroquia, trabajar en temas culturales, económicos, ambientales, etc. La aspiración de una correcta planificación es llegar a tener un territorio con identidad, sin embargo, a pesar de que el territorio mantenga cualidades específicas con un alto potencial cultural, la planificación y el crecimiento urbano de esta parroquia es ajeno a su realidad o a sus orígenes.

Figura 63. *Modelo territorial actual*



Modelo territorial actual. Tomado de, (Gobierno Autónomo Descentralizado "San Juan de Ilumán", 2019).

Figura 64. *Corema del modelo tendencial actual*



Modelo territorial actual. Elaboración propia, a partir de, (Gobierno Autónomo Descentralizado "San Juan de Ilumán", 2019).

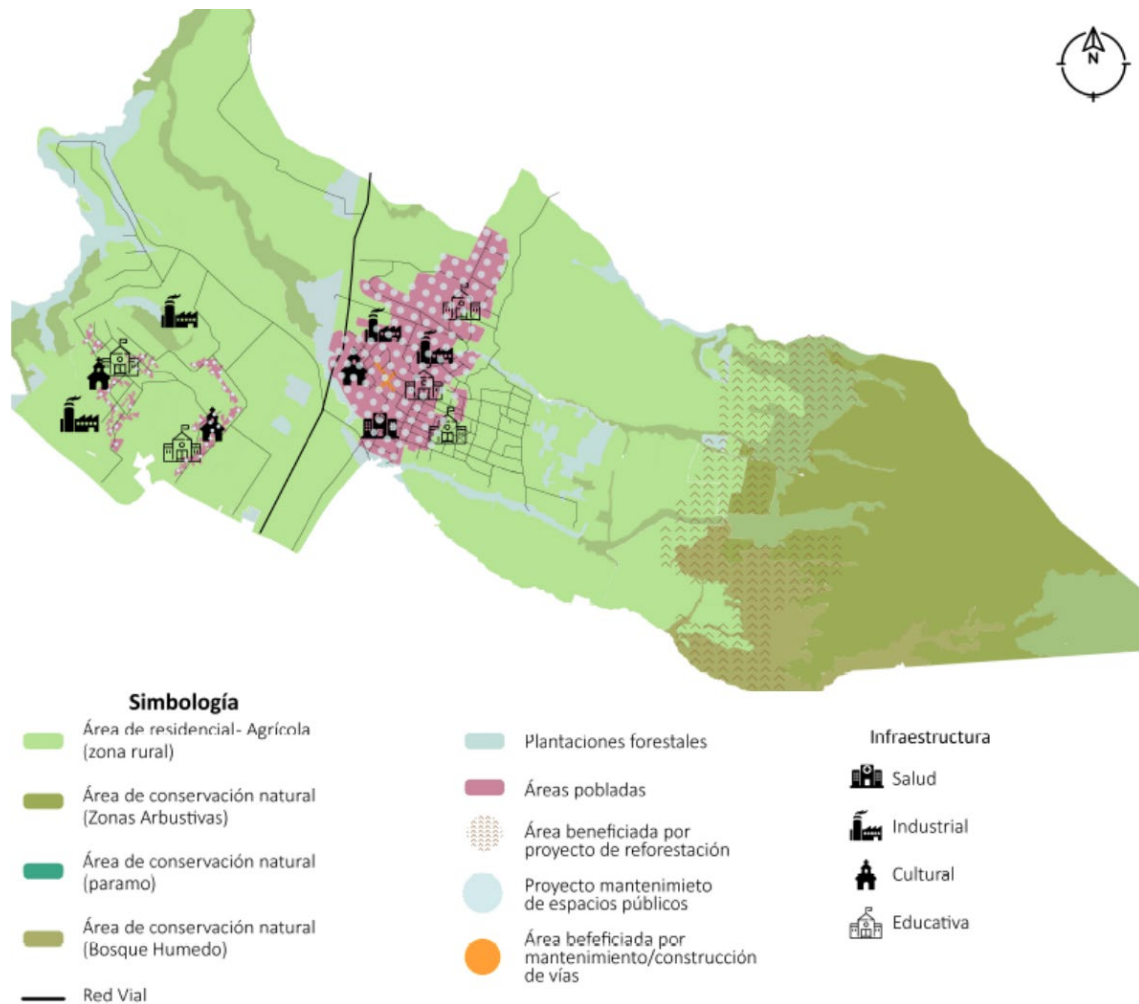
El modelo territorial actual no mapea las zonas de expansión urbana que se emplazan en las zonas agrícolas y que tienden a crecer en dirección a las zonas naturales.

Modelo territorial deseado

En función de garantizar el desarrollo parroquial, el PDOT "San Juan de Ilumán" a través de la planificación con las directrices de intervención prevé un modelo deseado. No obstante, a pesar de estar alineado al PND "Toda una vida" 2017-2021, al régimen del Buen Vivir y encaminar al desarrollo sostenible en

cumplimiento de los derechos constitucionales, se puede ver que este modelo territorial deseado apunta a la expansión urbana como única receta aplicado en distintos territorios, como si se tratara de una misma línea de desarrollo condicionado. No se propone el fortalecimiento del componente cultural, ni la manera de contener la expansión urbana (decrecimiento).

Figura 65. Modelo territorial deseado

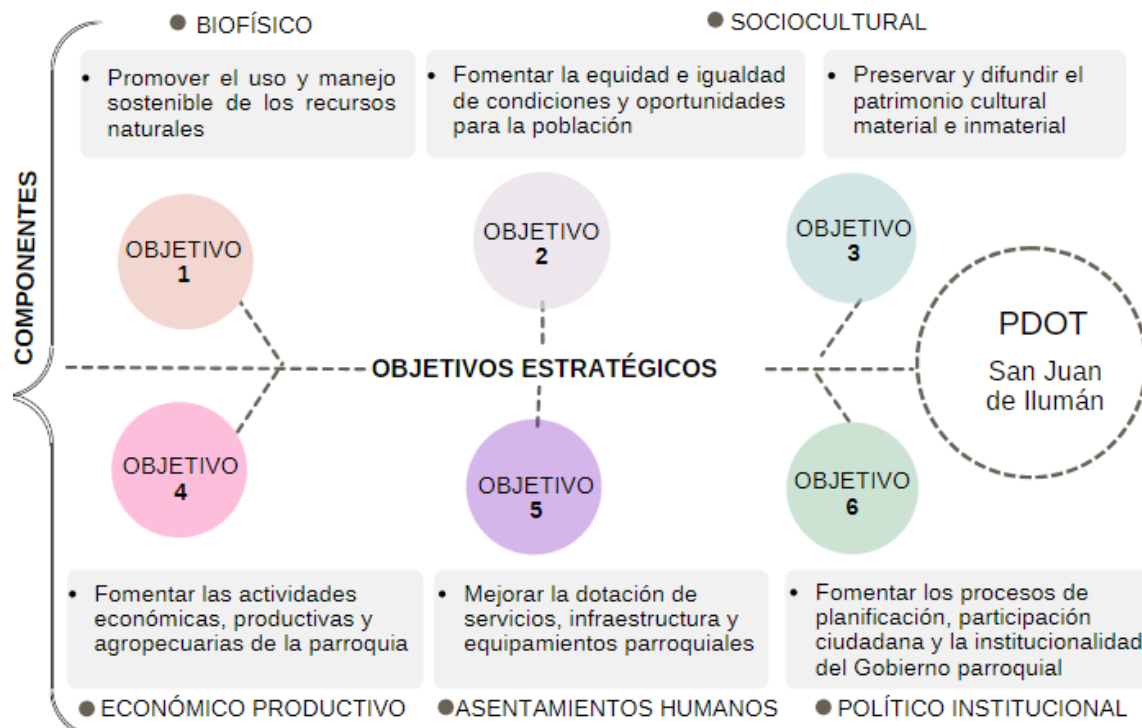


Modelo deseado. Tomado de, (Gobierno Autónomo Descentralizado "San Juan de Ilumán", 2019).

Objetivos estratégicos del PDOT “San Juan de Ilumán”

Valiéndose de los instrumentos de planificación nacional, PND y la Agenda 2030, el PDOT del gobierno parroquial propone seis objetivos estratégicos, para mejorar la calidad de vida en respuesta a las necesidades de la población.

Figura 66. *Objetivos estratégicos*



Nota: Objetivos estratégicos tomados del PDOT San Juan de Ilumán. Elaboración propia, (Gobierno Autónomo Descentralizado "San Juan de Ilumán", 2019)

Los objetivos estratégicos se definen a través, de metas, indicadores, políticas estratégicas, programas y fuente de financiamiento. En una breve explicación; las metas están planteadas en función de tiempo, cantidad y calidad; los indicadores permiten medir el avance por cada año; las políticas estratégicas reflejan la prioridad de actuación de las políticas del gobierno en un escenario determinado; los programas permiten responder a las problemáticas identificadas; y la fuente de financiamiento permite ejecutar todo lo planteado.

Figura 67. *Detalles de los objetivos estratégicos tomado del PDOT, San Juan de Ilumán*

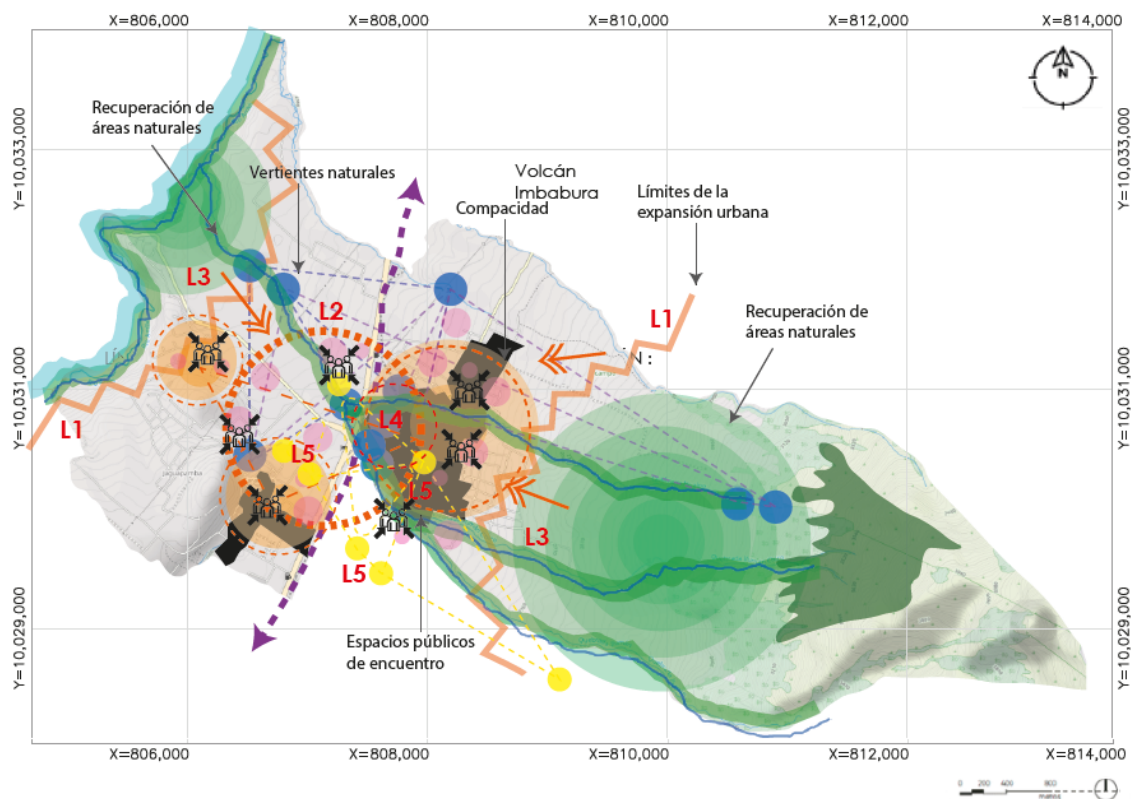
OBJETIVO PDOT	1	2	3	4	5	6
METAS	<ul style="list-style-type: none"> Incrementar a superficie reforestada con 60.000 plantas nativas hasta 2023 	<ul style="list-style-type: none"> Beneficiar a 2.000 personas de programas destinados a la prevención de problemas sociales, hasta 2023. 	<ul style="list-style-type: none"> Implementar 39 eventos artísticos y culturales, hasta 2023. 	<ul style="list-style-type: none"> Incrementar a 10 los eventos de fortalecimiento de capacidades para el desarrollo de actividades productivas, hasta 2023 	<ul style="list-style-type: none"> Mantener y equipar a 48 infraestructuras o espacios públicos parroquiales, hasta 2023. Dar mantenimiento a 4.7 km lineales de vías, hasta 2023. 	<ul style="list-style-type: none"> Incrementar a 6 los eventos desarrollados para el fortalecimiento de capacidades y conocimientos del Gobierno parroquial, hasta 2023. Incrementar a 710 personas que participan de las actividades desarrolladas por el Gobierno parroquial, hasta 2023.
INDICADORES	<ul style="list-style-type: none"> Número de plantas nativas sembradas 	<ul style="list-style-type: none"> Número de personas beneficiadas de programas destinados a la prevención de problemas sociales. 	<ul style="list-style-type: none"> Número de eventos artísticos y culturales, hasta 2023. 	<ul style="list-style-type: none"> Número de eventos de fortalecimiento de capacidades para el desarrollo de actividades productivas, hasta 2023. 	<ul style="list-style-type: none"> Número de infraestructuras y espacios públicos parroquiales mantenidos o equipados. Número de Km lineales de vías con mantenimiento. 	<ul style="list-style-type: none"> Número de eventos desarrollados para el fortalecimiento de capacidades y conocimientos del Gobierno parroquial. Número de personas que participan de las actividades desarrolladas por el Gobierno parroquial.
POLÍTICAS ESTRATÉGICAS	<ul style="list-style-type: none"> Promover la forestación y reforestación en la parroquia. Protección de los recursos naturales. Gestionar los riesgos y amenazas naturales antrópicas 	<ul style="list-style-type: none"> Prevenir los problemas sociales de alcoholismo, drogadicción y maltrato intrafamiliar. Promover la protección integral a los grupos prioritarios. 	<ul style="list-style-type: none"> Fomentar cultura y protección del patrimonio tangible e intangible 	<ul style="list-style-type: none"> Fortalecer las capacidades para el desarrollo de actividades económicas y productivas. Contribuir al fortalecimiento del sistema económico, popular y solidario. Impulsar la actividades económicas y productivas. Gestionar el acceso a recursos para la producción 	<ul style="list-style-type: none"> Gestionar la dotación de servicios públicos. Fortalecer la infraestructura y equipamientos de los espacios públicos.. Gestionar la mejora del sistema vial. 	<ul style="list-style-type: none"> Promover un sistema de planificación eficiente. Promover un sistema de seguimiento y evaluación que permita evidenciar el cumplimiento del PDOT. Fortalecer las capacidades y conocimientos del Gobierno Parroquial. Gestionar la cooperación internacional. Fomentar la participación de la ciudadanía.
PROGRAMAS	<ul style="list-style-type: none"> Forestación y reforestación. Gestión Ambiental 	<ul style="list-style-type: none"> Protección social y atención de emergencias. 	<ul style="list-style-type: none"> Gestión cultural y patrimonial 	<ul style="list-style-type: none"> Fortalecimiento de capacidades para el desarrollo de las actividades productivas. Impulso a las actividades económicas, productivas y agropecuarias 	<ul style="list-style-type: none"> Mejoramiento de los servicios, infraestructura y equipamientos parroquiales. Mejoramiento del sistema vial. 	<ul style="list-style-type: none"> Gestión para el desarrollo y ordenamiento territorial. Fortalecimiento de la participación ciudadana.
FUENTE DE FINANCIAMIENTO	<ul style="list-style-type: none"> Transferencias del Gobierno Central 	<ul style="list-style-type: none"> Transferencias del Gobierno Central 	<ul style="list-style-type: none"> Transferencias del Gobierno Central 	<ul style="list-style-type: none"> Transferencias del Gobierno Central. Transferencia del Gobierno Central y convenio con el GPI 	<ul style="list-style-type: none"> Transferencias del Gobierno Central. Convenio con el GPI 	<ul style="list-style-type: none"> Transferencias del Gobierno Central
ODS	<ul style="list-style-type: none"> 11 CIUDADES Y COMUNIDADES SOSTENIBLES 13 ACCIÓN POR EL CLIMA 15 VIDA DE ECOSISTEMAS TERRESTRES 	<ul style="list-style-type: none"> 2 HAMBRE CERO 5 IGUALDAD DE GÉNERO 10 REDUCCIÓN DE LAS DESIGUALDADES 16 PAZ, JUSTICIA E INSTITUCIONES SÓLIDAS 	<ul style="list-style-type: none"> 11 CIUDADES Y COMUNIDADES SOSTENIBLES 	<ul style="list-style-type: none"> 2 HAMBRE CERO 8 TRABAJO DECENTE Y CRECIMIENTO ECONÓMICO 12 PRODUCCIÓN Y CONSUMO RESPONSABLES 	<ul style="list-style-type: none"> 6 AGUA LIMPIA Y SANEAMIENTO 11 CIUDADES Y COMUNIDADES SOSTENIBLES 12 PRODUCCIÓN Y CONSUMO RESPONSABLES 9 INDUSTRIA, INNOVACIÓN E INFRAESTRUCTURA 	<ul style="list-style-type: none"> 11 CIUDADES Y COMUNIDADES SOSTENIBLES 17 ALIANZAS PARA LOGRAR LOS OBJETIVOS

Nota: Detalles de los objetivos estratégicos tomados del PDOT San Juan de Ilumán. Elaboración propia, (Gobierno Autónomo Descentralizado "San Juan de Ilumán", 2019)

Aplicación de las líneas base en la parroquia de San Juan de Ilumán



En definitiva, alineado a los objetivos específicos del Buen Vivir (ver tabla 1), en concordancia con el desarrollo de la investigación, a través, de las líneas base se prevé la intervención del espacio público; el rescate de entornos naturales en respuesta al desequilibrio ambiental causado por el acelerado crecimiento urbano; rescate de espacios naturales como vertientes, quebradas, senderos; rescate de lugares simbólicos ancestrales (huacas, tolas); y dotación de infraestructura que sirvan de espacios de encuentro para fortalecer la difusión de la cultura y tradiciones.

Figura 68. Corema de la aplicación de líneas base en la parroquia San Juan de Ilumán



COREMA DE LA APLICACIÓN DE LAS LÍNEAS BASE

LEYENDA

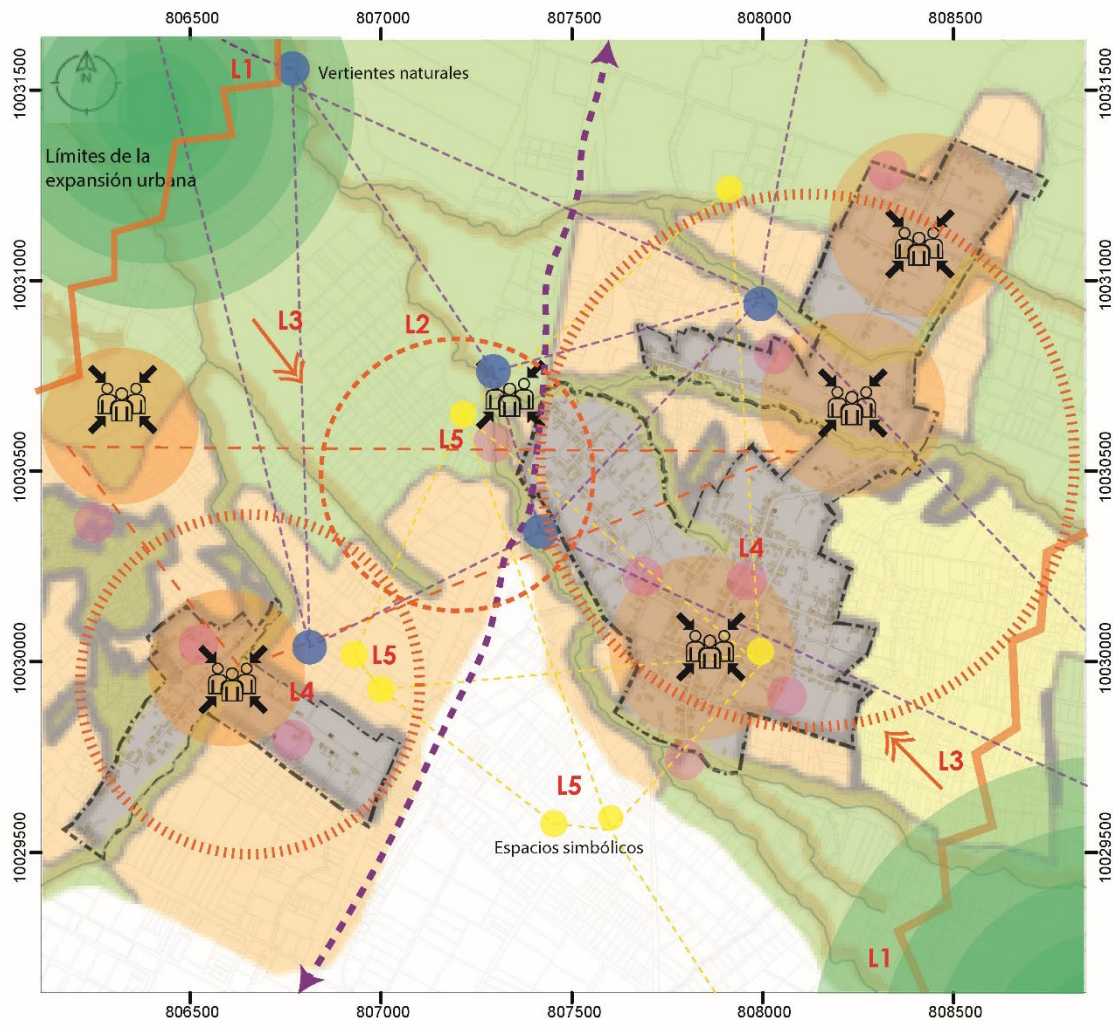
- ACTIVIDADES CULTURALES
- VERTIENTES NATURALES
- RESCATE DE SITIOS DE ENCUENTRO ANCESTRALES (Tolas, huacas)
- RECUPERACIÓN DE ÁREAS NATURALES
-  ESPACIOS PÚBLICOS DE ENCUENTRO
-  LÍMITES DE EXPANSIÓN URBANA

LÍNEAS BASE APLICADO A LA PARROQUIA SAN JUAN DE ILUMAN:

- L1: LÍNEA 1
- L2: LÍNEA 2
- L3: LÍNEA 3
- L4: LÍNEA 4
- L5: LÍNEA 5

Nota: Aplicación de líneas base. Elaboración propia

Figura 69. Corema de la aplicación de líneas base



COREMA DE LA APLICACIÓN DE LAS LÍNEAS BASE

LEYENDA

- | | |
|--------------------------------------------------------------------------------------------------|-------------------------------------|
| ● ACTIVIDADES CULTURALES | --- DELIMITACIÓN DEL ÁREA URBANO |
| ● VERTIENTES NATURALES | - - - RELACIONES Y CONECCIONES |
| ● RESCATE DE SITIOS DE ENCUENTRO ANCESTRALES (Tolas, huacas) | - - - E 36 |
| ● RECUPERACIÓN DE ÁREAS NATURALES | ■ CASCO URBANO |
| ESPACIOS PÚBLICOS DE ENCUENTRO | ■ ACTUAL ZONA DE EXPANSIÓN URBANO |
| LÍMITES DE EXPANSIÓN URBANA | ■ QUEBRADAS |
| | ■ ESPACIOS DE PROTECCION PREVENTIVA |

LÍNEAS BASE APLICADO A LA PARROQUIA SAN JUAN DE ILUMAN:

L1: Generar planes para controlar la expansión urbana por medio del modelo alternativo de desurbanización se controlará el crecimiento urbano, estableciendo límites con el entorno natural.

L2: Replantear y condicionar las formas de crecimiento urbano en cumplimiento con los derechos de la naturaleza del Sumak Kawsay-Buen Vivir, que permita repensar en nuestros estilos de vida en el entorno social, cultural y ambiental.

L3: El componente económico no será el principal eje de desarrollo que condicione la configuración del territorio, será un mecanismo complementario y el desarrollo estará orientando a aspectos sociales y ambientales.

L4: Impulsar el valor ambiental que tiene el Sumak Kawsay- Buen Vivir, a través, del fortalecimiento del componente sociocultural, que la cultura y la cosmovisión sean elementos que se vean reflejados en la configuración del territorio.

L5: Dotación de infraestructura, para la conservación de espacios naturales y rescate de espacios simbólicos con énfasis en la difusión cultural.

Nota: Aplicación de líneas base. Elaboración propia

Tabla 4. Líneas base para la sostenibilidad en relación con los OBV

Líneas base para alcanzar la sostenibilidad			OBV
	Líneas	Sub líneas	
Asentamientos humanos	Línea 1. <i>Generar planes para controlar la expansión urbana por medio del modelo alternativo de desurbanización se controlará el crecimiento urbano, estableciendo límites con el entorno natural.</i>	L 1.1. Mediante la desurbanización replantear el desarrollo territorial para enfrentar el expansionismo, reivindicando los valores ambientales, recuperando entornos naturales y encauzándolo sobre una línea de desarrollo sostenible.	1, 3, 5
		L1.2. Establecer límites al crecimiento urbano acelerado para favorecer a la compacidad, replantear las posibles zonas de expansión urbana y reunir condiciones necesarias que respondan al contexto antes de seguir creciendo	3, 7
Biofísico	Línea 2. <i>Replantear y condicionar las formas de crecimiento urbano en cumplimiento con los derechos de la naturaleza del Sumak Kawsay-Buen Vivir, que permita repensar en nuestros estilos de vida en el entorno social, cultural y ambiental</i>	L2.1. Promover la desurbanización en oposición a los modelos desarrollistas, apostar por los saberes ancestrales de pueblos y nacionalidades que se vean reflejados en la planificación del territorio.	7, 15, 19, 20
		L2.2. Liberar la posesión individual sobre suelos naturales y respetar los derechos de la naturaleza.	2, 3, 5, 18
		L2.3. Mitigar el desequilibrio ambiental controlando la expansión del suelo urbano, la sobreexplotación de recursos naturales, el manejo de residuos sólidos y control de sustancias tóxicas empleados en la agricultura.	2, 3, 4
Socioeconómico	Línea 3. <i>El componente económico no será el principal eje de desarrollo que condicione la configuración del territorio, será un mecanismo complementario y el desarrollo estará orientando a aspectos sociales y ambientales.</i>	L3.1. Replantear el significado del desarrollo, que el componente económico sea el elemento subordinado al social y ambiental, rompiendo las bases convencionales del crecimiento económico donde ni la sociedad ni la naturaleza sean utilizados como mercancía y establecer límites del consumo-producción-distribución para fomentar la sostenibilidad.	2, 5, 6, 8, 12, 13
		L3.2. Fomentar el desarrollo desde un aspecto biocentrista, frenar paulatinamente la quema combustible fósiles cambiando a un sistema energético renovable, reducción del extractivismo y su dependencia como fuente principal del crecimiento económico e impulsar nuevos procesos de consumo, comercio y producción agroecológico local en armonía con los valores de la vida y la naturaleza.	3,4,5, 6,7,8, 9,12

		L3.3. Incorporar en los modelos económicos un enfoque más humano, con medios de participación ciudadana e igualdad de oportunidades para el sector desfavorecido, alineado a los elementos del Sumak Kawsay- Buen Vivir (armonía, convivencia del ser humano con la naturaleza, y participación).	2, 5, 8, 9, 10, 13, 14
Sociocultural	<i>Línea 4. Impulsar el valor ambiental que tiene el Sumak Kawsay- Buen Vivir, a través, del fortalecimiento del componente sociocultural, que la cultura y la cosmovisión sean elementos que se vean reflejados en la configuración del territorio.</i>	L4.1. Incentivar el aprendizaje del valor cultural con base en los componentes del Sumak Kawsay (querer, hacer, poder, saber) de forma pacífica respetando la diversidad de identidades, la igualdad de género, respeto entre culturas diversas y en consecuencia el fortalecimiento del tejido social.	15,16, 17,20
		L4.2. Fomentar el desarrollo cultural a través de programas integrales que fortalezcan las identidades, la lengua materna, los saberes ancestrales, la espiritualidad y que la cosmovisión sea parte de la planificación territorial, generando vínculos con la madre tierra en sintonía con los cuatro elementos de la naturaleza; Yakumama (agua), Ninamama (fuego), Wayra (aire), Alpamama (tierra).	15,16, 17,19
		L4.3. Reconocer y respetar diferentes formas de medicina ancestral, el cuidado de plantas medicinales y rescate de las prácticas milenarias de Yachaks como guías espirituales y sanadores que contribuyen a mejorar la salud de las personas.	19, 21
Infraestructura	<i>Línea 5. Dotación de infraestructura, para la conservación de espacios naturales y rescate de espacios simbólicos con énfasis en la difusión cultural.</i>	L5.1. Vincular el territorio por medio de espacios de encuentro inclusivos en barrios y comunas, fortaleciendo el modo de vida comunitario y la generación de vínculos sociales.	7, 15, 18
		L5.2. Rescatar espacios naturales que fueron sitios de encuentro como; vertientes, quebradas, senderos, tolas, huacas y generar planes para la conservación del patrimonio natural.	1, 5, 19
		L5.3. Dotar de espacios públicos equivalentes a sitios simbólicos, configurados de acuerdo a la cosmovisión indígena, que propicien espacios adecuados en función al contexto para la utilización de diversos usos: social, cultural, comercio y producción	7, 8, 15, 19

Nota: Aplicación de líneas base. Elaboración propia

CONCLUSIONES Y DISCUSIÓN

Reconocer el contexto de un lugar es fundamental para la planificación y posterior desarrollo de programas y proyectos urbanos, comprender su historia, y mirar al pasado para entender el presente, Concretamente en este caso, es importante entender que antes de la consolidación de la parroquia San Juan de Ilumán los habitantes enfrentaron un sistema opresivo como antesala a su liberación, el mecanismo para formar el tejido social fue a través de mingas, trabajos comunitarios que ayudaron a construir vínculos sociales en un ambiente cultural enraizado en el respeto y conservación de la Pachamama. Planificar sin atender esas potencialidades serían indicios para la transformación a una población fragmentada.

EL mundo se urbaniza de manera descontrolado tomando más área de lo necesario, según Naciones Unidas “para el 2030 el 60% de la población mundial vivirá en zonas urbanas” (Naciones Unidas, 2017). Así mismo, el crecimiento urbano en la parroquia no solo gana terreno por sobre el suelo rural, sino que la posesión sobre áreas naturales generan un desequilibrio con la naturaleza y disparidad con el entorno e identidad cultural, sin embargo, el sentido de progreso apunta al desarrollo urbano, entonces ¿el desarrollo urbano realmente significa desarrollo?

“Desarrollo urbano” no es lo mismo que “desarrollo humano”. La integración en la vida comunitaria esboza una nueva forma de vida en contraposición a las bases ideológicas del desarrollo, de la “prosperidad”, y un horizonte de transformación mediante el fortaleciendo del componente sociocultural en concordancia con la filosofía de vida del Sumak Kawsay ayudaría a recuperar el equilibrio con el entorno natural y la satisfacción personal. Por lo tanto, la implementación de normas técnicas, jurídicas, tanto de carácter urbanístico como territorial es fundamental que sean formulados en respuesta al entorno cultural para una correcta planeación.

En este contexto, es importante entender que el Sumak Kawsay no surgió en la academia, tampoco representa un partido político, es una forma de vida orientada a la cosmovisión de pueblos milenarios donde ponen en manifiesto su riqueza cultural ancestral de vivir en armonía con uno mismo, con los demás y con la naturaleza. A pesar que la CRE faculta garantizar la sostenibilidad y el Buen Vivir, en el marco político muchos son los cambios e interpretaciones, incluso en las formas de ordenamiento territorial que antagónicamente connota el desarrollo económico con el sentido de progreso de extraer más para generar más riqueza y por ende hacer más próspero una región.

Además, mientras los procesos de planificación impulsan el componente económico como eje principal de desarrollo por encima del componente social, cultural y ambiental, los intereses mercantilistas permean en el modelo de desarrollo promoviendo el crecimiento económico como indicador de bienestar de la sociedad, la acumulación de excedentes por encima de la necesidad. En consecuencia, una sociedad con distintos niveles de economía, con desigualdad de oportunidades solo ayuda a proliferar la inequidad social y destruyen las bases culturales.

Por lo tanto, la prosperidad no debe medirse esencialmente por la acumulación de riquezas, puesto que, más producción significa más extracción de recursos que afecta el bienestar de otras sociedades. Distintas alternativas de desarrollo como el Sumak Kawsay plantean lineamientos sostenibles responsables con el medio ambiente, “acumular lo necesario para vivir mejor” (Luxemburg, Yala, Lang, Mokrani, & Jarrín, 2018), de tal manera que las formas de planificación deben tomar acción alineándose a un desarrollo donde pueda coexistir el hombre y la naturaleza.

Por otro lado, en el marco legal se habla del derecho a la ciudad, del reparto justo de cargas y beneficios, entre otros asuntos urbanísticos, pero no se hablan de los derechos de la naturaleza, más urbanización no significa sostenibilidad, sin embargo, el crecimiento urbano es promovido como una idea de desarrollo y

contrariamente en lugar de general planes de conservación de suelos naturales en zonas rurales, la misma LOOTUGS define al sector rural como un lugar que “debe ser protegido y reservado para futuros usos urbanos” Art.19, (Superintendencia de Ordenamiento Territorial, Uso y Gestión del Suelo, 2016)

Harvey, explica el “derecho a la ciudad” de Lefebvre, “la ciudad no solo se trata de tener acceso a los recursos y servicios que contiene una ciudad, se trata del derecho de rehacer la ciudad con una imagen, de tal manera que podamos rehacer nuestras relaciones sociales, nuestros valores, nuestra relación con la naturaleza, nuestra vida cotidiana en relación a los principios fundamentales basados en la equidad y armonía”, (Patronato de Arte Contemporáneo/ SITAC, 2020).

¿Conseguirá el Sumak Kawsay- El Buen Vivir abordar con mayor solvencia los problemas del crecimiento urbano a comparación del desarrollo convencional? Sin duda el desarrollo convencional ligado al crecimiento económico sigue ofreciendo más expansión y soluciones cada vez más complejas para mitigar los daños, por esa razón el Sumak Kawsay es una alternativa que funciona como una solución práctica de limitaciones, antes de seguir creciendo urbanamente es necesario parar y replantear nuestros estilos de vida, fusionar elementos que converjan en un mismo orden para mantener la armonía con nuestra madre tierra y finalmente sean estos los cimientos para construir un nuevo concepto de desarrollo.

¿Cuáles son los componentes esenciales para fortalecer el sentido de apropiación de los comuneros en la parroquia de San Juan de Ilumán? Las políticas públicas de desarrollo han permeado en territorios ancestrales para dar un sentido de desarrollo distinto a su contexto, de tal manera que equilibrar el desarrollo de la parroquia San Juan de Ilumán y generar el sentido de pertinencia, sería viable a través del fortalecimiento del componente social, cultural y ambiental, contribuyendo a la construcción plena de la identidad, en un

escenario donde sea posible la manifestación de tradiciones y saberes ancestrales sin desvalorizar diferentes modos de vida.

¿Podrá el Sumak Kawsay- Buen Vivir promover el desarrollo sostenible en la parroquia San Juan de Ilumán? El Sumak Kawsay, es un camino de transición hacia alternativas al desarrollo para solventar contrariedades del desarrollo convencional que cuestiona el progreso lineal sobre las bases ideológicas del desarrollo orientado al crecimiento económico, y tiene por defecto la articulación de lo individual y lo comunitario en armonía con la naturaleza. Entendiendo que el desarrollo sostenible tiene por objetivo “mejorar la calidad de vida humana sin rebasar la capacidad de carga de los ecosistemas”, (Luxemburg, Yala, Lang, Mokrani, & Jarrín, 2018), el Sumak Kawsay-Buen Vivir si puede promover el desarrollo sostenible en la parroquia San Juan de Ilumán.

Por lo tanto, sabiendo que el Sumak Kawsay- Buen Vivir nace en las expresiones de los saberes de pueblos andinos y amazónicos, el resultado del enfoque crítico de la investigación decanta en las líneas base para alcanzar la sostenibilidad que proponen parámetros más compatibles con el contexto de territorios ancestrales, en tal virtud, antes de formular proyectos urbanos para abordar las necesidades del territorio con una receta global de desarrollo, en primera instancia es necesario construir bases que permitan reconocer y fortalecer las potencialidades del territorio, así como, los vínculos con la naturaleza que mantienen desde su cosmovisión.

Finalmente, los objetivos del Buen Vivir si son una alternativa al desarrollo, sin embargo, la planificación y la programación territorial sigue manteniendo el modelo occidental como ejemplo a seguir, por lo tanto, si no se logra entender que los territorios ancestrales reúnen condiciones culturales especiales y no cortamos de raíz la influencia occidental para su planificación, es muy difícil aplicar los OBV en su totalidad.

BIBLIOGRAFÍA

- Acosta, A. (2008). El Buen Vivir, una oportunidad por construir. *Ecuador Debate*, 75:33-47.
- Altmann, P. (2019). *Los pueblos indígenas en el buen vivir global, un concepto como herramienta de inclusión de los excluidos*. Iberoamerican Journal of Development Studies, vol. 8(1): 6-28. DOI: 10.26754/ojs_ried/ijds.334.
- Álvarez-Rivadulla, M. J., Montero, S., & Villamizar Santamaría, S. (2019). *Hacia ciudades incluyentes, el ODS 11 y el reto de la segregación socioespacial en América Latina*. Centro de los objetivos de desarrollo sostenible para América Latina y el Caribe-CODS- (3).
- Arroyo Herrera, M. (2020). *Modelo de Gestión Pública para el Desarrollo de Ciudades-Cominidades Sostenibles*.
- Asociación de los Yachac's de la parroquia de San Juan de Ilumán. (2022). *Medicina Ancestral en Combate al Covid-19 en Ilumán*.
- Astudillo S, J. C., & Astudillo S, T. (2021). *Educación para el desarrollo regenerativo en la reserva de biosfera Yasuní. Guía para la feflexión docente y el trabajo en aula*. Cuenca-Ecuador: Casa Editorial homo.
- Astudillo, J. C., & Astudillo, T. (2021). *Educación para el desarrollo regenerativo en la reserva de biosfera Yasuní. Guía para la feflexión docente y el trabajo en aula*. Cuenca-Ecuador: Casa Editorial homo.
- Barandiaran, X. E., & Vázquez, D. (2013). *Sumak Yachay Devenir Sociedad del Conocimiento Común y Abierto Designing the Flok Society*. Instituto de Altos Estudios Nacionales (IAEN).
- Boff, L. (2009). *¿Vivir mejor o "buen vivir"*. Agencia Latinoamericana de Información (ALAI), 30 de marzo de 2009.
- Bolay, J.-C., Rabinovich, A., Andre de la Porte, C., Ruiz, L., Unda, M., Vivero, M., . . . Nieves, G. (2004). *Interfase urbano-rural en Ecuador: Hacia un desarrollo territorial integrado*. Quito: Cahier du LaSUR 5.
- Borges de Meneses, R. D. (2013). La deconstrucción en Jacques Derrida: Qué es y qué no es como estrategia. *Universitas Philosophica*, 30(60).

- Obtenido de
<https://revistas.javeriana.edu.co/index.php/vniphilosophica/article/view/10788>
- Córdova Ruiz, J. T. (15 de Mayo de 2022). Origen de la parroquia. (N. J. Córdova Maigua, Entrevistador)
- Coscione, M. (2016). *DES-URBANIZACIÓN Y MOVIMIENTO SOCIAL URBANO-RURAL: CLAVES PARA EL ESCENARIO DE POSCONFLICTO ARMADO. ¿ Fin del conflicto armado en Colombia?: Escenario de posacuerdo*. Editorial Universidad del Norte. Obtenido de <http://www.jstor.org/stable/j.ctt1qmw835.12>
- Cubillo-Guevara, A. P., & Hidalgo-Capitán, A. L. (2015). El trans-desarrollo como manifestación de la trans-modernidad. *Revista de Economía Mundial* 41,2015,127-158. doi:<https://doi.org/10.33776/rem.v0i41.3938>
- De la Torre Córdova, E. (2018). *Saberes ancestrales en la práctica del shamanismo en la parroquia de Ilumán cantón Otavalo, para el diseño de un catálogo de difusión turística*. Tesis de pregrado, Univerisad Técnica del Norte. Obtenido de <http://repositorio.utn.edu.ec/handle/123456789/7752>
- De La Torre, D. (13 de Mayo de 2022). La sostenibilidad. (N. J. Córdova Maigua, Entrevistador)
- De La Torre, J. (16 de Mayo de 2022). El componente cultural para la planificación. (N. J. Córdova Maigua, Entrevistador)
- De Sousa Santos, B. (2011). Epistemologías del Sur. En B. De Sousa Santos , *Utopía y Práxis Latinoamericana* (págs. 17-39). Maracaibo- Venezuela, Universidad del Zulia: Revista internacional de Filosofía liberoamericana y Teoría Social.
- Del Ecuador, A.C. (2008). *Constitución de la República del Ecuador*. Quito: Tribunal Constitucional del Ecuador: Registro oficial Nro, 449,79-93.
- Diez Tetamanti, J. M., Escudero, H. B., Carballeda, A., Barberena, M., Hallak, Z., Rocha, E., . . . Romero, N. (2012). *Cartografía Social: investigación e intervención desde la ciencias sociales, métodos y experiencias de*

- aplicación*. Buenos Aires: Primera edición-Comodoro Rivadía: Univesidad de la Patagonia, 2012. ISBN 978-987-21581-8-7.
- Escobar, A. (2015). *Territorios de diferencia: la ontología política de los "derechos al territorio"*. Cuadernos de antropología social, (41), 25-38.
- Escobar, A. (2016). *Sentipensar con la tierra: Las luchas Territoriales y la División Ontológica de las Epistemologías del Sur*. AIBR, Revista de Antropología Iberoamericana. DOI:10.11156/aibr.110102.
- Gehl, J. (2014). *Ciudades para la gente*. Buenos Aires: Infinito.
- Gobierno Autónomo Descentralizado "San Juan de Ilumán". (2019). *Plan de Desarrollo y Ordenamiento Territorial, 2019-2023*. Otavalo-Imbabura: GAD Parroquial "Ilumán".
- Gobierno Autónomo Descentralizado Municipal del Cantón Otavalo. (2021). *Plan de Uso y Gestión del Suelo del Cantón Otavalo, Provincia de Imbabura 2020-2021*. Otavalo.
- Gobierno, D, E. (2018). *Plan de Acción para la Implementación de la Agenda 2030. Hacia una Estrategia Española de Desarrollo Sostenible*. Madrid MAEUEC. Obtenido de <http://www.exteriores.gob.es/Portal/es/SalaDePrensa/Multimedia/Publicaciones/Documents/PLAN%20DE%20ACCION%20PARA%20LA%20IMPLEMENTACION%20DE%20LA%20AGENDA,202030>.
- Gudynas, E. (2011). *Buen vivir: Germinando alternativas al desarrollo*. América Latina en movimiento, 462,1-20.
- Gudynas, E., & Acosta, A. (2011). *La renovación de la crítica al desarrollo y el buen vivir como alternativa*. Utopía y praxis latinoamericana, 16 (53), 71-83.
- Hernández Sampieri, R., Fernández Collado, C., & Baptista Lucio, P. (2014). *Metodología de la Investigación. Sexta edición*. McGraw-Hill Education.
- Hidalgo-Capitán, A. L., García-Álvarez, S., Cubillo-Guevara, A. P., & Medina-Carranco, N. (2019). *Los objetivos del Buen Vivir. Una propuesta alternativa a los Objetivos de Desarrollo Sostenible*. Iberoamericana

- Journal of Development Studies, vol. 8(1):6-57.
doi:10.26754/ojs_ried/ijds.354
- Jacobs, J. (2020). *Muerte y vida de las grandes ciudades*. Capitán Swing Libros.
- Janoschka, M. (2002). *EL nuevo modelo de la ciudad latinoamericana: fragmentación y privatización*. EURE (Santiago), 28 (85), 11-20.
- Kinney, P. (2017). *Actualización en investigación social* (Vols. 67 (1-4)). (N. Gilbert, Ed.) Universidad de Surrey, Reino Unido.
- Kowii, A. (2011). El Sumak Kawsay. *Revista Electrónica Aportes Andinos*, N°28. Obtenido de <http://hdl.handle.net/10644/2796>
- Luxemburg, F. R., Yala, A., Lang, M., Mokrani, D., & Jarrín, S. (2018). *Más allá del desarrollo. Grupo Permanente de Trabajo sobre Alternativas al Desarrollo*. Quito: Abya Yala.
- Macas, L. (2010). Sumak Kawsay: La vida en plenitud. *América Latina en movimiento*, 452, 14-16.
- Mandau, N. (2018). *Postdesarrollo, Decrecimiento y El Buen Vivir: Un Análisis Comparativo*. Instituto Universitario de Desarrollo y Cooperación IUDC-UCM. Obtenido de https://www.ucm.es/data/cont/media/www/pag-82472/DT41_Nicolas_Mandau.pdf.
- Martínez, L. (1997). *El desarrollo sostenible en el medio rural*. FLACSO,N.
- Mato, D. (2009). *Educación Superior, Colaboración Intercultural y desarrollo sostenible/Buen Vivir. Experiencias en América Latina*. Caracas: UNESCO-IESALC.
- Municipio de Loja, UTPL, & GIZ. (2019). *Laboratorio Urbano de Loja 2018. Habitar la periferia*. Loja-Ecuador: 532pp.
- Naciones Unidas. (2015). Transformar nuestro mundo: Agenda 2030 para Desarrollo Sostenible. *Asamblea General de las Naciones Unidas*, (págs. 1-40). Nueva York.
- Naciones Unidas. (2017). *Nueva Agenda Urbana*. Quito.
- O.N.U, H. (2012). *Estado de las ciudades de América Latina y el Caribe 2012. Rumbo a una nueva transición urbana. ONU Habitat*. Nairobi.

- Paquot, T. (2011). *Releer "El derecho a la ciudad" de Henri Lefebvre*. Urban,(2), 81-87.
- Patronato de Arte Contemporáneo/ SITAC. (23 de marzo de 2020). *SITAC VI| Lo que nos queda- Conferencia magistral del David Harvey*. Obtenido de <https://youtu.be/shmb9Qdbtas>
- Rodríguez Salazar , A., & Unceta Satrustegui, K. (2016). *Teoría y práctica del Buen Vivir: orígenes, debates conceptuales y conflictos sociales. El caso del Ecuador, Tesis doctoral*. Bilbao: Universidad del País Vasco/ Instituto Hegoa.
- Rodríguez Salazar, A. (01 de marzo de 2021). *Buen Vivir*. Obtenido de Filosofía del Buen Vivir. Espacio de reflexión y práctica del Buen Vivir, como paradigma alternativa al desarrollo: <http://filosofiadeldbuenvivir.com>
- Ruiz Rivera, N. (2011). *La definición y medición de la vulnerabilidad social. Un enfoque normativo*. Investigacione Geográficas, Boletín del Instituto de Geografía, UNAM. ISSN 0188-4611, Núm.77,2012,pp.63-74.
- Sánchez Ramos, F. (Abril de 2012). La cosmovisión quichua en Ecuador: una perspectiva para la economía solidaria del Buen Vivir. *Cuadernos Americanos* 142, 39-51.
- Secretaría Nacional de Planificación. (2021). *Plan de Creación de Oportunidades 2021-2025*. Quito-Ecuador: PND.
- Secretaria Nacional de Planificación y Desarrollo. (2018). *Examen Nacional Voluntario, Ecuador 2018*. Quito, Ecuador: Senplades, primera edición.
- Secretaría Nacional de Planificación y Desarrollo, Senplades. (2017). *Pan Nacional de Desarrollo 2017-2021. "Toda una Vida"*. Quito-Ecuador: SENPLADES.
- Secretaría Nacional de Planificación y Desarrollo, Senplades. (2017). *Plan Nacional para el Buen Vivir 2017-2021, planificamos para toda una vida*. Quito-Ecuador: SENPLADES.
- Secretaría Técnica Planifica Ecuador. (2020). *Examen Nacional Voluntario, Ecuador 2020*. Quito, Ecuador: Primera edición, 2020. Secretaría Técnica de Planificación "Planifica Ecuador".

- Senescyt, & GIZ. (2020). *Agenda de Investigación Urbana Aplicada*. Quito, Ecuador. 44 pp.
- Superintendencia de Ordenamiento Territorial, Uso y Gestión del Suelo. (2016). *Ley Organánica de Ordenamiento Territorial, Uso y Gestión de Suelo. Suplemento, N°.790*.
- Vega, F. (2014). El Buen Vivir-Sumak Kawsay en la Constitución y el PNBV 2013-2017 del Ecuador. *OBETS.Revista de Ciencias Sociales*, 9,n.º1, 167-194. doi:10.14198/OBETS2014.9.1.06
- Vélez Torres, I., Rátiva Gaona, S., & Varela Corredor, D. (2012). *Cartografía social como metodología participativa y colaborativa de investigación en el territorio afrodescendiente de la cuenca alta del río Cauca*. Bogotá : Cuadernos de geografía: revista colombiana de geografía, 21(2),59-73. ISSN 0121-215X.
- Vila-Viñas, D., & Barandiaran, X. E. (2015). *Buen Conocer/FLOK Society. Modelos sostenibles y políticas públicas para una economía social del conocimiento común y abierto en el Ecuador*. Quito: Instituto de Altos Estudios Nacionales (IAEN)/ Centro internacional de Estudios de Comunicación para América Latina (CIESPAL).
- Vive Hábitat III. (14 de julio de 2016). Webinar Urbanismo y Derecho en Ecuador [video]. Obtenido de <https://youtu.be/kJ9r4rQg5O4>
- Yamberla, H. (14 de mayo de 2022). La comovisión. (N. Córdova Maigua, Entrevistador)
- Yamberla, R. (23 de mayo de 2022). Forma organizativa de la comunidad. (N. J. Córdova Maigua, Entrevistador)

Anexos

Libreta de campo



Análisis de entrevistas estructuradas

ENTREVISTAS ESTRUCTURADAS							
	PREGUNTA 1	PREGUNTA 2	PREGUNTA 3	PREGUNTA 4	PREGUNTA 5	PREGUNTA 6	PREGUNTA 7
Entrevistado							
1 Diana	¿Qué quisieras eliminar de tu comunidad? Malos valores.	¿Qué amas de tu comunidad? No tener vecinos. Donde yo vivía no estaba muy habitado, se vivía en un terreno amplio y se podía salir a jugar descalzo.	¿Qué recuerdo de la comunidad tienes en tu memoria? Pasábamos más tiempo juntos en familia. Ahora, mis hermanos pequeños no saben como es pasar tiempo con mis padres, el trabajo les consume todo el tiempo. Haber trabajado en la política, mi dedicación y compromiso.	¿Qué deseatarías traer de regreso a tu comunidad? Revivir el Pawkara Raymi, era bonito porque todos se integraban.	¿Qué sugerencia tienes para la comunidad? Tiene que haber la colaboración entre vecinos, fortalecer el lazo de ser buenos vecinos.	¿Qué puedes hacer por la gente de tu comunidad para Trabajar en el tema de violencia de género.	¿Qué puedes compartir de ti para que la comunidad Compartir en las reuniones las experiencias de lo que se ve en los espacios de la comunidad y solicitar estar unidos.
2 Vanessa	Malos valores.	La comida y de mi barrio es el estar cerca de mis padres.	Haber trabajado en la política, mi dedicación y compromiso.	Paz, tranquilidad.	Recoger la basura	Crear un emprendimiento para dar apoyo a las mujeres.	Fomentar la unión para enfrentar y controlar problemas, "La unión hace la fuerza."
3 Remigio	Quisiera bolar las casa modernas, eso es como enfermedad, y esos postes de luz que están llenos de cables, y en su lugar sembrar nuevamente árboles para que estén los pajaritos.	La tierra, los terrenos, las vertientes, los árboles, la forma de como se vivía ántes, separados en distancia pero unidos entre vecinos, dar la mano, dar alimentos al que no tiene, eso es gran amor.	La cultura que teníamos, nuestras costumbres y tradiciones. Que la palabrar tenía mucho valor.	Retomar con nuestra ideología, como era antes, la forma de vivir de antes, retomar, fortalecer y mantener. La generación anterior si queremos mantener, mientras que la de ahora ya no quieren seguir.	La idea es continuar y rescatar nuestra cultura. Desde altos mandos deben coordinar con las demás comunidades.	Con el pensamiento de sacar adelante, coordinar y compartir lo que antes hemos vivido, ojalá otros retomem esa idea.	Colaborar con la comunidad, brindar la mano en cualquier directiva. Así lo he venido haciendo 36 años y continuaré.
4 Tomás	La basura que viene de la ciudad a la comunidad, antes no teníamos nada de basura plástica. También los abonos químicos dejan estéril la tierra, nada se puede producir bien.	De la comunidad lo que más amo es la naturaleza.	Ver una yunta de ganado que está arando y va preparando la tierra para sembrar. Es lindo ver cuando viene la cosecha o cuando las plantas están grandes. Cuando uno ama la naturaleza, la tierra, es muy bonito.	Desearía que vuelva a ser como antes, quizá la ciudad es muy diferente al campo. Le trataría mejor a la tierra, a las plantas, todo más sano y trabajara con más ganas.	Como Ilumán está más poblado se requiere un mercado.	Ayudar a mejorar los productos sembrados para que las cosechas no tengan mucho quimico, así mejora la salud, se mejora el terreno, y lograr precios más justos para los productores.	Compartir nuestros conocimientos de agricultura para mejorar los cultivos, así las nuevas generaciones retomen con eso y se disminuya la contaminación.
5 Luzmila	La basura que viene de la ciudad a la comunidad, antes no teníamos nada de basura plástica. También los abonos químicos dejan estéril la tierra, nada se puede producir bien.	Yo igual, la naturaleza, se quiere que haga solcito, se quiere lluvia, crece la hierba, nos ponemos a sembrar.	Mientras araban con ganado seguía con un canasto para recoger las "papa ara" que salían de la tierra. Son unas papas de sabor único.	Que no esté muy poblado la comuna, que sea amplio para vivir bien, comer bien.	Un mercado, un lugar donde instalarse con los productos porque los domingo se congestiona la vía principal del parque.	La producción de alimentos de forma más natural.	Compartir nuestros conocimientos de agricultura para mejorar los cultivos, así las nuevas generaciones retomen con eso y se disminuya la

Cuadro de relaciones

ENTREVISTAS ESTRUCTURADAS							
	PREGUNTA 1	PREGUNTA 2	PREGUNTA 3	PREGUNTA 4	PREGUNTA 5	PREGUNTA 6	PREGUNTA 7
	¿Qué quisieras eliminar de tu comunidad?	¿Qué amas de tu comunidad?	¿Qué recuerdo de la comunidad tienes en tu memoria?	¿Qué desearías traer de regreso a tu comunidad?	¿Qué sugerencias tienes para la comunidad?	¿Qué puedes hacer por la gente de tu comunidad para generar cambios positivos?	¿Qué puedes compartir de ti para que la comunidad mejore?
1	Malos valores.	No tener vecinos. Donde yo vivía no estaba muy habitado, se vivía en un terreno amplio y se podía salir a jugar descaslo.	Pasábamos más tiempo juntos en familia. Ahora, mis hermanos pequeños no saben como es pasar tiempo con mis padres, el trabajo les consume todo el tiempo.	Revivir el Pavkara Raymi, era bonito porque todos se integraban.	Tiene que haber la colaboración entre vecinos, fortalecer el lazo de ser buenos vecinos.	Trabajar en el tema de violencia de género.	Compartir en las reuniones las experiencias de lo que se ve en los espacios de la comunidad y solicitar estar unidos.
Diana	Comportamiento social negativo	No tener vecinos y vivir en un terreno amplio	Pasábamos más tiempo juntos, en familia.	Retomar nuestras prácticas culturales y cosmovisión	Colaboración entre vecinos y fortalecer el lazo de ser buenos vecinos.	Brindar más apoyo a las mujeres	Promover la unión para enfrentar y controlar problemas.
2	Malos valores.	La comida y de mi barrio es el estar cerca de mis padres.	Heber trabajado en la política, mi dedicación y compromiso.	Paz, tranquilidad.	Recoger la basura	Crear un emprendimiento para dar apoyo a las mujeres.	Fomentar la unión para enfrentar y controlar problemas. "La unión hace la fuerza."
Vanesa	Comportamiento social negativo	La comida y la cercanía con mis padres	Heber participado en la política.	Paz, tranquilidad.	Incentivar a la gente a recoger la basura	Brindar más apoyo a las mujeres	Promover la unión para enfrentar y controlar
3	Quisiera botar las casa modernas, eso es como enfermedad, y esos postes de luz que están llenos de cables, y en su lugar, sembrar nuevamente árboles para que estén los pajaritos.	La tierra, los terrenos, las verientes, los árboles, la forma de como se vivía antes, separados en distancia pero unidos entre vecinos, dar la mano, dar alimentos al que no tiene,	La cultura que tenemos, nuestras costumbres y tradiciones. Que la palabra tenía mucho valor.	Retomar con nuestra ideología, como era antes, la forma de vivir de antes, retomar, fortalecer y mantener. La generación anterior si queremos mantener, mientras que la de ahora ya no quieren seguir.	La idea es continuar y rescatar nuestra cultura. Desde altos mandos deben coordinar con las demás comunidades.	Con el pensamiento de sacar adelante, coordinar y compartir lo que antes hemos vivido, ojalá otros retomem esa idea.	Colaborar con la comunidad, brindar la mano en cualquier directiva. Así lo he venido haciendo 36 años y continuaré.
4	Las casas modernas y cableado eléctrico de la red pública	La naturaleza y la amplitud	Nuestra cultura, costumbres y tradiciones.	Retomar nuestras prácticas culturales y cosmovisión.	Coordinar desde altos mandos para continuar y rescatar nuestra cultura.	Sacar adelante, coordinar y compartir conocimientos de lo que antes hemos vivido, ojalá otros retomem esa idea.	Colaborar con la comunidad, brindar la mano en cualquier directiva.
5	La basura que viene de la ciudad a la comunidad, antes no teníamos nada de basura plástica. También los abonos químicos dejan esteril la tierra, nada se puede producir bien.	De la comunidad lo que más amo es la naturaleza.	Ver una yunta de ganado que está arando y va preparando la tierra para sembrar. Es lindo ver cuando viene la cosecha o cuando las plantas están grandes. Cuando uno ama la naturaleza, la tierra, es muy bonito.	Desearía que vuelva a ser como antes, quizá mejor, porque la vida de la ciudad es muy diferente al campo. Le tratará mejor a la tierra, a las plantas, todo más sano y trabajara con más ganas.	Como llumán está más poblado se requiere un mercado.	Ayudar a mejorar los productos sembrados para que las cosechas no tengan mucho químico, así mejora la salud, se mejora el terreno, y lograr precios más justos para los productores.	Compartir nuestros conocimientos de agricultura para mejorar las nuevas generaciones, así retomem con eso y se disminuya la contaminación.
6	Residuos inorgánicos y el uso de fertilizantes químicos	La naturaleza	Nuestra cultura, costumbres y tradiciones.	Retomar nuestras prácticas culturales y cosmovisión.	Un mercado que responda a sus necesidades espaciales y culturales.	Mejorar cultivos, de forma más natural y orgánica.	Compartir conocimientos de agricultura para mejorar las nuevas generaciones y disminuya la contaminación.
7	La basura que viene de la ciudad a la comunidad, antes no teníamos nada de basura plástica. También los abonos químicos dejan esteril la tierra, nada se puede producir bien.	Yo igual, la naturaleza, se quiere que haga solcito, se quiere lluvia, crece la hierba, nos ponemos a sembrar.	Meritras araban con ganado se seguía con un canasto para recoger las "papa arar" que salían de la tierra. Son unas papas de sabor único.	Que no esté muy poblado la comuna, que sea amplio para vivir bien, comer bien.	Un mercado, un lugar donde instalarse con los productos porque los domingo se congestiona la vía principal del parque.	La producción de alimentos de forma más natural.	Compartir nuestros conocimientos de agricultura para mejorar las nuevas generaciones, así retomem con eso y se disminuya la contaminación.
8	Residuos inorgánicos y el uso de fertilizantes químicos	La naturaleza la amplitud	Nuestra cultura, costumbres y tradiciones.	Más espacios naturales	Un mercado que responda a sus necesidades espaciales y culturales.	Mejorar cultivos, de forma más natural y orgánica.	Compartir conocimientos de agricultura para mejorar las nuevas generaciones y disminuya la

Transcripción de entrevistas:

Entrevista 01 (grupo de enfoque): Diana Gisela De La Torre De La Torre (teniente político); y Marcia Males (secretaria).

Buenos días vamos a proceder a hacer esta entrevista, la finalidad obedece a intereses académicos para la elaboración de mi tesina perteneciente a la Universidad Católica de Quito. Bueno, estamos con el teniente político de la parroquia San Juan de Ilumán, cuéntenos, ¿cuál es su nombre? ¿cuánto tiempo lleva aquí?

Bueno, mi nombre es Diana Gisela De La Torre De La Torre, soy teniente político desde septiembre del 2021, es decir ya ocho meses.

¿Dentro de este tiempo cuales han sido los mayores desafíos?

Una de las cosas, que son desagradables es que, las autoridades mencionan que hay que quitarse la camiseta de grupos políticos para trabajar de manera mancomunada, y no lo hacen, esto no sucede solo en Ilumán, es a nivel nacional, deberíamos ir trabajando de la mano con la junta parroquial pero realmente no es así, ellos no pueden aceptar de que tal vez en las tenencias políticas estén personas que no son a fin al partido, eso hace que no se pueda trabajar bien.

Para contribuir a esta idea, analizaba el PDOT de la parroquia y describe seis objetivos para el desarrollo de la parroquia con sus respectivos indicadores y metas y la inclusión de la agenda 2030, entre ellas se habla de la igualdad de género, en ese sentido, la apertura que tiene una mujer para la planificación de un territorio se ha visto opacado, entiendo que usted hace bastante trabajo de campo para solucionar problemas ¿Qué es lo que más le ha impactado?

Se puede decir el bajo autoestima de las mujeres, la dependencia económica del esposo, violencia de género, machismo, maltrato físico, económico y sexual, no sé si decir a la mala costumbre o malas enseñanzas de los padres, enseñan a no revelarse ante sus maridos. Yo creo que es ese miedo de que ellas no son autosuficientes y quieren seguir ahí soportando maltratos.

A una mujer le dije ven a la oficina yo le doy la boleta de auxilio por que una de las facultades ha sido que, en las tenencias, el teniente puede darle la boleta de auxilio, determinar ciertas medidas de protección y una de ellas es la salida del agresor de la casa, sin embargo, no aceptan ayuda por pensar en sus hijos, creo que dependemos mucho psicológicamente del qué dirán los familiares y la sociedad.

¿De ser una oficina con poco personal de apoyo y recursos limitados para actuar más en territorio, ustedes reciben alguna ayuda o mantienen una buena relación con la junta parroquial, o han promovido algún programa?

Bueno, los departamentos de violencia intrafamiliar, que son de la policía nacional, los famosos "DEVIF", ellos si nos han capacitado la verdad, pero a nivel

provincial no existe. Entonces hacer algún proyecto y canalizar con la junta parroquial, crear algún centro, algún emprendimiento, la verdad no se ha realizado, no sé si alguno de los anteriores tenientes lo habrán realizado.

Considerando que la actualidad hay más oportunidades para la mujer que en épocas pasadas ¿qué problema han podido ustedes evidenciar, o algo que no se ha mencionado ante o por lo menos no se han atrevido a mencionar?

En el campo las chicas que viajan ya no se dejan, pero las mujeres que son dependiente de su esposo con muchos hijos, ese problema no se va a terminar nunca, y ese machismo ni siquiera es parte de la cultura.

Ahora bien, cambiando de tema..... el anhelo de la planificación territorial es crear ciudades inclusivas con identidad, entre otros aspectos. Lamentablemente algunos territorios fueron planificados de una forma errónea, basado en un desarrollo urbano, es decir, motiva a tener más sitios urbanizados, más consumo y extracción de recursos, los espacios armónicos son remplazados por modelos o prototipos ajenos a la realidad territorial, el desarrollo está motivado por el crecimiento económico como medidor de bienestar, de esta manera se generan sociedades fragmentadas y el sentido de barrio se va perdiendo.

En este contexto sabemos que el componente cultural en nuestra parroquia es algo que nos destaca, que a pesar de sufrir cambios a lo largo del tiempo aún se mantiene parte de ello, ¿cómo creen ustedes que se podría mantener o fortalecer nuestra identidad cultural?

Si nosotros fortaleciéramos los valores de respeto, a uno mismo, a la naturaleza, esa conexión total con la naturaleza nos lleva a hacer grandes cosas, lamentablemente vamos adquiriendo otro tipo de vida. El sistema educativo ha cambiado demasiado. Se debe promover la pluriculturalidad, la educación bilingüe, analizar el territorial para ver que les enseñan, entender el contexto cultural.

Entrevista 02 (entrevista estructurada): Diana Gisela De La Torre De La Torre (teniente político); y Marcia Males (secretaria).

Buenos días nuevamente, para dar continuación a la anterior charla, les formularé las siguientes preguntas para entender mejor nuestra localidad.

1.- ¿Qué quisieras eliminar de tu comunidad?

Diana y Vanesa: Los malos valores

2.- ¿Qué amas de tu comunidad?

Diana: la verdad, donde yo vivía lo que amaba era no tener vecinos, vivía más abajo del subcentro de salud y era la única casa, se podía salir a jugar descalzo, teníamos una televisión para todos, no teníamos vecinos y el terreno era bastante amplio, ahora está más habitado y las cosas han cambiado.

Vanesa: Lo que más amo de esta comunidad es la comida y de mi barrio es el estar cerca de mis padres.

3.- ¿Que recuerdo de la comunidad tienes en tu memoria?

Diana: como el único que trabajaba afuera era mi papá, pasábamos tiempo juntos mis hermanos y mi madre, en cambio ahora mis hermanas no tienen esa dicha se podría decir porque mamá ya tiene que salir a trabajar, entonces ellas no saben que es pasar tiempo con mamá en casa.

Vanesa: haber trabajado en la política me gusta trabajar en eso, mi dedicación era en el día y la noche en administraciones anteriores.

4.- ¿Qué desearías traer de regreso a tu comunidad?

Vanesa: yo desearía traer de regreso la paz, la tranquilidad.

Diana: quisiera revivir los Pawkar Raymi que antes había, era bonito de que todos se integraban.

5.- ¿Cuál es la sugerencia de lo que quieres para la comunidad?

Diana y Vanesa: mucho parte de nosotros mismo, pero es la colaboración entre vecinos que tiene que haber, por ejemplo, por el tema de la basura, nosotros tenemos en el barrio de abajo una caseta para la basura, sin embargo, a los vecinos les cuesta ser ordenados, entonces mi sugerencia es esa, fortalecer ese lazo de ser buenos vecinos.

6.- ¿Qué puedes hacer por la gente de tu comunidad para generar cambios positivos?

Diana y Vanesa: Es un poco difícil, por ejemplo, se ha tratado de socializar con respecto a la violencia de género, mediante los cabildos, pero muchas veces lo rechazan, lo verdad no sé de qué manera se podrían llegar a esas personas que

sufren violencia de género, tal vez la solución sea crear algún centro o emprendimiento para llevar a cabo especialmente este tipo de problemas

7.- ¿Qué puedes compartir de ti para que la comunidad mejore?

Diana y Vanesa: tal vez en las reuniones se puede compartir lo que uno ve en los espacios de la comunidad y solicitar que el estar unidos, realmente por medio de la unión se podría reducir problemas, como la inseguridad, alguna inundación, entre otros, entonces siempre la unión hace la fuerza.

Muchas gracias por su participación, con esto hemos terminado, quedo enormemente agradecido por su colaboración

Entrevista 03 (entrevista abierta): Sr. Remigio Yamberla (Cabildo del Barrio Hualpo de la parroquia San Juan de Ilumán).

Muy buenas tardes, primeramente, le agradezco por brindarme un poco de su tiempo, a continuación, procederé a hacer una entrevista abierta al cabildo del barrio Hualpo perteneciente a la comunidad San Juan de Ilumán, por favor díganos su nombre.

Mi nombre es Remigio Yamberla, soy cabildo de esta comunidad.

Tomemos en cuenta que esto es una charla abierta, olvídense que le estoy grabando. Para recordarle nuevamente los temas que estoy abordado, gira en torno a la sostenibilidad, la cultura, la cosmovisión, los cambios que se van experimentando, las problemáticas, usted que conoce el barrio siéntase en la libertad de hablar al respecto.

Aquí en este barrio, yo nací en este lugar, recuerdo que antes se vivía mejor, teníamos alimentos y no salíamos mucho a la ciudad, teníamos trabajo, como población indígena que somos trabajábamos haciendo artesanías, pero a mano, de eso nos sosteníamos, yo cuando trabajaba en los telares manuales pensaba que podría vivir solo de eso, pero los días y los años pasan y no se puede vivir de eso, que paso.... Con el cambio del país a los indígenas casi ya no hicieron cuenta y los comuneros indígenas salen a las ciudades y otros fuera del país y con esa visión nos cambian de cómo vivíamos, antes las casas eran echas a nuestro estilo indígena pero ahora vemos las casas de bloque, no es como las paredes de antes echo de tierra, la tapia de ochenta centímetros y ahora vemos con los bloques es uno quince centímetros, tememos un riesgo de vivir en esas casas.

Más antes claro que no teníamos camino, pero antes había un camino corto chaquiñán y conversábamos, vivíamos mejor con los animales, pero ahora vemos que nos fuimos cambiando y cambiando. ¡Claro!, hay camino, pero vemos que es un riesgo para nosotros salir a la calle, no estamos viviendo como indígenas y viene un carro y nos puede sorprender y ya no vivimos tranquilo.

Así es...

Esos cambios en las comunidades tenemos, pero antes como le digo, ni luz no había, pero nosotros vivíamos así, no pagábamos al estado por la luz, y ahora lo que tenemos luz a nosotros nos toca hacer cualquier cosa para pagar, antes vivíamos con espelma o a veces sin espelma. Yo me acuerdo cuando ya a las 5:30pm o 6:00pm de la tarde nosotros ya dormíamos y vivíamos bien, y ahora que hay luz nosotros aguantamos hasta de noche trabajando dicho y no estamos como una persona indígena sana, vivimos como un contaminado nosotros las personas también.

Si, eso nos pasa en la parte comunitaria como diciendo rurales y los terrenos también como abrimos camino se disminuye; y los alimentos también que vemos ya no estamos produciendo cantidades como antes hace 40 años atrás ya no hay alimento abundante como antes yo me acuerdo con mis padres

cosechábamos maíz, pero guardábamos en esas casas de tapial en el sobrado, ahí teníamos maíz, pero cantidad, habas, frejol, quinua.

Pero ahora por el cambio mmm... decimos estamos así mejor, pero con los caminos anchos y así mismo disminuye el tenemos también. A veces algunos cuando salen por cosas a las ciudades es porque ya no tenemos mucho alimento y por eso parece que estamos nosotros consumiendo como de fabricados, eso parece que a nosotros nos cambia de personalidad también. Nosotros mismo no estamos como antes, con fuerza, ahorita los jóvenes están creciendo grandes, antes los indígenas, aunque sea chiquito, pero teníamos fuerza.

¡Así es, bastante!

Bastante fuerza, resistencia, y como comíamos puro grano, no conocíamos ni sopa de fideos nada, ni como en las ciudades terceras, en ese tiempo había gallina, gallina de campo, cuando necesita comíamos, pero ahora como le repito hay calles, ya no se puede tener las gallinas, porque los carros pasan le atropellan ya no podemos tener. Ahora cambiamos todo, de vivir, de comer, de vestimenta, hasta las casas, ya no estamos como antes, en solo 20 años ya se cambió mucho, pero dando retro a 40 años al pasado era lindo vivir, teníamos árboles, dormíamos a las 6 de la tarde y trabajábamos a las 4 de la mañana al campo, para sembrar o cosechar, para preparar terreno,

Maravilloso...

Ahora casi estamos viviendo como en la ciudad que cambio todo, trabajamos diferente ya no trabajamos artesanía a mano, ya no trabajamos terreno, antes teníamos bastante terreno, ahora como está hecho parcelas y caminos ya se queda poco. Por esa razón estamos nosotros bien contaminados desde todo punto de vista, estamos con ese problema.

¡terrible no!, ¿y por eso cada vez que la gente se va corrompiendo no? hasta las autoridades.

hasta las autoridades, como digo estamos aquí las comunidades un poquito sosteniendo esa forma de vivir como indígenas, pero siempre las autoridades no le hacen cuenta eso, ellos claro que son autoridades y están trabajando, pero el trabajado de las autoridades antes no era así, autoridad era para trabajo de las mingas, para ayudar a los familiares. Ahora las autoridades son para cambiarnos o para seguir a ellos, y lamentablemente ya no estamos en las comunidades haciendo como antes, si ahora tuviéramos esas autoridades de antes aquí mejor hubiéramos estado.

Sin duda, mucho mejor

Como ahora las autoridades están en todo lado, hay corrupción, hasta en las comunidades están contaminando.

Yo recuerdo que antes las mingas se hacían incluso para ayudar en la construcción de la casa de cualquier vecino. Antes de yo nacer mi papá cuenta

que como vivían pocas personas en la comunidad todos se dedicaban hacer las casitas de cada vecino.

¡Así es! Ayudando con materiales o sino como hacíamos tapial nos dábamos la mano y no necesitaban pagar como los de ahora las casas con trabajadores, en ese tiempo era dar la mano y hacíamos casa y no gastábamos.

¿Eso es de lo que ahora hablaban del “randy randy” ?, ¿que el dinero no existe solo existe la ayuda?

Así es, pero el “randy randy” como antes era diferente, era dar la mano o como vecinos apoyarle, pero ahora le cambiaron el “randy randy” no es eso, ahora está en la economía para hacer negocio.

¿Era como el trueque?

El trueque es como, ahora yo tengo maíz ellos me daban frejol. Pero ahora ya no es trueque, sino que es venta mismo. El “randy randy” es distinto, era decir uno que tiene bastante grano y unos no tenían se debía compartir, o, por ejemplo, cocinado berro llegábamos a la casa que tenían maíz y ellos daban maíz en una taza, como en una lavacara, eso era “randy randy”, ahora ya no existe eso, en comida ya no.

¿Ahora se adquiere un producto solamente por medio de dinero?

Ahora toca comprar a nosotros. Antes era “randy randy” cuando hacían casa nueva, llevábamos maíz para hacer mote, hacíamos chicha y con eso llegábamos pues y no comprábamos nada, teníamos árboles, aunque sea eso servía para regalar, eso era lindo, pero ahora compran para dar, eso ya no es costumbre.

Tantas cosas que van cambiado

Si

¡Don Remigio le agradezco mucho por su ayuda!

Entrevista 04 (entrevista caminada): Sr. Remigio Yamberla (Cabildo del Barrio Hualpo de la parroquia San Juan de Ilumán).

Muy buenas tardes nuevamente Don Remigio, vamos a proceder a hacer una entrevista caminada. El enfoque de esta caminata es evidenciar ventajas, desventajas, potenciales, los cambios que se han enfrentado, entre otros temas de interés que serán tratados para la elaboración de la presente investigación, recalcando que es únicamente de interés académico para la elaboración de mi maestría.

Recuerdo que toda esta parte era natural, jugábamos deslizándonos por esa montañita, aquí había una casita, y esto era una calle con muchos árboles.

Si aquí en esta esquina había arboles de dos personas de brazo y el camino era estrecho, venía el agua por aquí hacia quebrada.

Ahí también se jugaba mientras íbamos a la quebrada a recoger leña

Esto era camino pequeño

Vamos a ver cómo se encuentra ahora

como nosotros no teníamos agua en la casa por este camino que vamos, allá hay una vertiente, y para coger el agua por aquí había un camino de un chaquiñán no más, casi con dos valdes no podíamos pasar, yo me acuerdo y que el agua era de vertiente.

¿La gente cuidaba mucho las vertientes? ¿se apropiaba del sitio porque era el único lugar donde abastecerse de agua?

Si, era el único lugar esta vertiente, inicialmente no habitaba nadie y luego porque hubo agua empezaron a habitar por ser sector, y como le digo las comunas vecinas de acá como, Pinsaqui, Agualongo, desde 4 de la mañana hasta 9 de la mañana se llevaban en valdes, en pundos de barro venían a cargar, estaban a la fila para coger agua de vertiente natural.

¿Se apropiaban espiritualmente del sitio, o hacían rituales para dar gracias a la Pachamama?

Mmm, antes no hacían, ahora esta cambiado dan gracias a la Pachamama, antes no era así, según me acuerdo para llegar a una vertiente tocaba pedir, voy a coger el agua, eso era nuestra costumbre. Hablar con la naturaleza, hablar con el agua, igual para llegar a una parcela que vamos a cosechar, primeramente, tocaba conversar, para coger digamos un choclo, un maíz, toca pedir, “vamos a recoger, gracias por los frutos”. Ahora que dicen que están haciendo rituales en las vertientes, no era así antes, es otra forma de hacer rituales, antes como ritual era una solo persona que se llega a una vertiente y esa persona tiene derecho de pedir el agua.

¿O sea que no esperaban a que se haga una ceremonia con muchas personas?

No, ceremonia no, solo que eso estaba en cada uno, en cada persona, la responsabilidad es de cada uno respetar a la vertiente, siempre hay que pedir permiso. Antes como la vertiente tenía unos espíritus, había unas horas para entrar a la vertiente no era de entrar no más a cualquier hora, según nuestras creencias indígenas.

¿Entonces, se creía que las vertientes tienen espíritus, y tenían un horario para ingresar?

Si, digamos ha pleno 12 del mediodía no podemos entrar, nos prohíbe a las personas, como decir nos hace mal viento. Algunas vertientes le gustan que se entre hablando y otras en total silencio, pero la idea es que siempre se debe pedir permiso, ahora la mentalidad está cambiada, entran sin pedir permiso a esta parte.

Venir desde ese sitio más urbanizado acá, a esta vertiente ¿Que le hace sentir?

pero quisiera tener una casita o alado que quisiera tener esto, ya no caminos anchos, tanto de lujo no, quisiera tener esta vertiente, alado de mi casa, árboles, eso quisiera, llegamos ahora mismo allá ya es un poco calor, pero aquí es fresco. Como que da nostalgia ver esto, extraño como antes era, yo también llegaba a esta vertiente, no era así, era piedra, más árboles, más plantas así en todo lado, pero ahora vea como ponen esto.

¿Y dónde cogían agua?

Aquí en esta parte, aquí salía más, pero en toda esta parte es de puras vertientes.

Continuemos, vayamos más allá, ¿es increíble este cambio no?, caminamos por un sitio sagrado y de repente llegamos a este sitio urbanizado, mire esto ya se va a caer.

Urbanizado todo. Por aquí no era así, había bastantes plantas naturales, pero como las personas llegan y le cortan, como le digo, así vivíamos y ahora no podemos salir a esta calle, es difícil, más antes por aquí andaban solo las personas, era un camino de tierra y ahora vivimos así. Esta parte que vemos, para algunos jóvenes es como vivir bien, pero retrocediendo hasta 40 años y comparando, no es vivir bien.

¿Es una falsa idea de progreso?

Así vemos, pero siempre los que están aquí adelante eso dicen que es avance, no es avance. Nosotros siempre como directiva o comunero luchamos, también directivas anteriores, pero directivas actuales no están viendo hacia el pasado unos 20, 30 años, ellos salen a las ciudades y con esa visión regresan. Nuestros padres y abuelos cuentan que más antes ha sido vivir bien.

¿Eso es el verdadero buen vivir?

Si, eso es el verdadero, pero nosotros ya somos casi la tercera generación.

Recuerdo que por aquí caminaba..., luego podemos subir por aquí.

¡Exacto!

Vea como esas casitas se van deteriorando.

Si, estas casas eran vivir como indígena.

Estamos en la Panamericana, terrible el ruido.

El ruido, como conversan nuestras abuelitas o nuestras madres, por el ruido no somos personas sanas, le cambian la mentalidad por los ruidos, antes no se escuchaba que pasan carros, solo se escuchaban gallinas y gallos que cantan y a los toros a la hora de sacar para ir a dejar en los comederos. Ahora como cuentan nuestras madres estamos contaminado hasta la mente mismo.

Recuerda cuando estuvimos confinados en la pandemia, se volvía a escuchar a los animalitos.

Si, ahí si llegaban los pajaritos a la casa a silbar a las 5 de la mañana, pero otra vez ya casi medio locos estamos, algunas personas y por esa razón han muerto. No se han muerto por la enfermedad, sino que han muerto por la preocupación o esas contaminaciones, porque, regresando a lo anterior ya no están fuertes con esa mentalidad y se mueren las personas.

Fueron afectados psicológicamente.

Si, también como ahora tenemos las casas a cada tres pasos todo está apegado, antes como nos cuentan nuestras madres una casa había cada cinco cuadras, en diferentes sitios. Ahora todo está apegado, no hay ni una calle libre, como vemos en esta parte es otra comunidad, de aquí hasta arriba había unas 2 casas no más, pero ahora con el cambio dicen que es buen vivir, pero no es, esto que está pasando aquí en las comunidades, los que están de viaje vienen con copias de otros países, llegan y hacen aquí nuevas construcciones, entonces aquí vienen a dañar esas casas.

¿Recuerda cómo era la panamericana?

Si. Esta calle que va a la pana era media calle no más, no era así, caminábamos tranquilo, ahora ha cambiado. Nuestros padres cuentan que en su tiempo no existía la panamericana, solo había chaquiñanes y después se crean las carreteras porque las haciendas han necesitado. Pero el chaquiñán que llevaba a Quito ha sido por el cerro Imbabura, mientras que éste camino no han sido antiguo, ósea la panamericana como llamamos.

¿Cuándo usted era niño ya existía la panamericana?

Ya existía, según yo me acuerdo eran dos carriles pequeños, no era como ahora ancho, los buses también no eran grandes, solo busetas pequeñas por eso no necesitaban caminos anchos. También me acuerdo cuando era chiquito andaba por aquí cogiendo leña y los carros pasaban una o dos veces al día, no más.

¿En todo el día?

Si, en todo el día, no había pues carros, yo me preguntaba, ¿para qué harían? como nosotros no sabíamos salir a las ciudades, talvez había ciudad no sé..., pero nosotros de la forma como vivíamos nos preguntábamos ¿qué mismo será? si solo pasan carros dos veces al día.

¿Y en el resto del día no había nada de carros?

Nada, nada.

¿Mientras tanto, qué hacían en la panamericana?

Ahí alado algunos cogían hierbas, o pastaban ganado, como no pasaba nada. La vía era angosta, pero con el tiempo los carros aumentaron, me acuerdo cuando tenía unos 8 años ya pasaba unos 20 carros al día.

¿Cuántos años tiene?

Tengo 51 años, ahora vemos bastante tránsito, parece que es bueno, pero no es, ahora para salir es un riesgo. Por la necesidad hay que salir a la fuerza, pero con riesgo salimos a las ciudades y llegamos a la casa muy agotados, al menos cuando se tiene trabajo de 6am a 6pm, se llaga cansadísimo.

¡Así es!

porque en las ciudades está contaminado y las calles están contaminadas de carros, de bulla, pero llegamos a la casa a descansar un poco, y resulta que también ya no hay mucha tranquilidad aquí.

Y también el cansancio es porque se comen mal.

Así es, comemos mal, como antes no salíamos a las ciudades ahí si comíamos granos, bien sanos pues, ahora, aunque comamos bastante para un rato no más da energía.

Las cosas han cambiado, incluso en la actualidad el cambio se está acelerando.

Por malas políticas del país cambiamos, antes trabajábamos en las casas, y por malas políticas las personas migraron y regresan a cambiar a nuestras comunidades, es más, nosotros como directiva hablábamos en la asamblea que hay muchos cambios, pero los comuneros no conversamos de esos cambios.

¿Cuál era la entrada principal de Ilumán?

Era por dónde bajamos, esa es la entrada a Ilumán, y otro por Peguche, por el camino la de arriba, esto y el camino de Carabuela no es la entrada a Ilumán.

¿Aquí estaban las lavanderías?

Si, aquí era la lavandería, esto era una quebrada honda, no había camino, y después fue cambiando, la vertiente de aquí llevaba el agua a Atuntaqui y las comunidades cuando crecieron le pidieron una llave de agua para una lavandería por eso hubo aquí, ahora esto es rellenado. Cuando existía la quebrada no había ni este camino, la quebrada era hasta allá... cómo era solo de dos vías la pana entonces hasta allá era la quebrada.

¡Increíble!, ¿y esa vía de Pinsaquí si es antigua verdad?

Es bien antigua, como ellos eran la hacienda y llegaba hasta por el cerro Imbabura, con ganadería han sabido pasar de arriba para abajo, acá era hacienda y allá había potreros que han sabido llevar con los huasipungeros como lo llamaban antes, ellos han sabido ir al cerro por eso es que han sacado camino. La entrada a Ilumán no ha sido aquí, solo la hacienda ha estado en este sitio. Como cuentan nuestros padres la hacienda ha sido todo Ilumán y ya después como las personas han crecido, la hacienda ha regalado la entrada de atrás a los huasipungeros y por la calle de acá en cambio habitaban otras personas que han comprado sus terrenos, por lo tanto, cómo fue comprado, nada regalado, la hacienda ya estaba por otro lado, así dicen que ha sido.

Vea esa vertiente de agua, ¿eso existía antes?

Eso es una acequia que viene de la cascada de Peguche, ha sido desde antes, antiguo es, sino que ahora han cambiado por esos canales de cemento, era solo un canal de tierra no más. Por aquí mismo había sembrío, pero ahora hay solo casas de losa abandonadas.

Por eso decía que se toman más área de lo que necesitan

Si, es más de lo que necesitan como comuneros.

Vea, ahí dice Camilo Picuasi, curandero, ¿Los curanderos antes eran personas de mucho respeto por su conocimiento?

¡Si, así era!, los curanderos con las vertientes conversaban, así era, ahora no son curanderos, como politiqueros han aprendido de negocio, nuestros abuelos ellos sí que han sido curanderos, ellos conversaban con vertientes, con el aire con la tierra, hasta con los alimentos.

O sea que nuestros padres ante cualquier dolencia, ¿siempre practicaban medicina ancestral?

¡Exacto! antes nosotros mismo yo que me acuerdo, como no conocíamos lo que ahora son hospitales, centro de salud, nada..., nosotros cuando enfermábamos nuestros padres sabían que tenemos y nuestros padres curaban, con esas hierbas que había a las vertientes nos curábamos en 2, 3 días.

Esta quebrada normalmente era bastante profunda, ¿verdad?

Si, pero le rellenan y le tapan para crear esta vía por la necesidad, como habitan las personas se hace camino, hacen puentes de hormigón, pero antes no

necesitábamos eso pues, antes poníamos unos palos o lecheros, como chaquiñán pasábamos no más y no necesitábamos nada mismo, y ahora veamos esos muros todo de piedras.

Y vamos a llegar a la línea del tren, eso si es muy antiguo ¿verdad?

Yo me acuerdo que ya había esa vía, servía para que nuestras comunidades salieran a las ciudades, pero no era mucha contaminación, y de a poco en poco salieron más vías, vías grandes y la línea férrea se perdió.

Vea, en esa casa dicen que era un sitio de diversión, ¿verdad?

En esta casa, en este patio, era como de los indígenas, eso se va perdiendo, claro que hay sitios parecidos, pero no es para estar ahí como antes, antes aquí se reunían las familias, pero con el tiempo eso ya se pierde.

Pero ahí dicen que le señora ¿vendía trago?

Si, trago, chicha, bastantes venían acá, si había matrimonio venían acá, si hacían casa nueva venían acá, pero lo que cocinaban, la comida, los granos, era nuestro mismo, lo que traían las mamitas para almorzar, solo el sitio nos emprestaba.

O sea, ¿ustedes traían los alimentos?

Si

¿Solo hasta ahí va este camino?

Hay un camino pequeño hasta la quebrada, antes por el filito de la acequia caminaban en un chaquiñán de 20 centímetros.

¿De dónde viene esta agua?

Desde cascada de Peguche

Agua contaminada ¿o no?

Ya está contaminada, antes cuando la vertiente se tapaba por la lluvia y no teníamos agua, esta agua consumíamos.

¿Esto es camino público?

Si, esta acequia era casi de 2 metros y medio, era así mismo ancho, aquí lavaban, de aquí mismo era para consumo humano.

¿De aquí mismo?

Si, de aquí mismo, pero no era pues así antes, era como agua de vertiente bien claro, pero hoy vemos que la gente mismo le cambia, antes cuidaban nuestros padres, nuestros abuelitos, pero ahora no le cuidan, le ven como agua que no sirve, pero antes esto era como vida, era limpio y de aquí llevamos, cuando andábamos por aquí con los niños tomábamos esa agua y no pasaba nada, pero

ahora si tomamos esto seguro que enfermamos. Este caminito así nomás era para andar, pero cada vez las vías van creciendo y hay más casas por aquí, necesitan entrar y salir...

¿Y qué tal se lleva con los vecinos del barrio?

Bien nos llevamos con los vecinos, como parte de la directiva siempre toca velar por todos los comuneros, cualquier cosa nos comunicamos, cualquier cosa que ellos necesitan de los cabildos, siempre damos la mano en las comunidades y por esa razón todos estamos reunidos para coordinar algo que de repente que hay, también siempre hay contaminaciones.

¿Vamos a llegar al mismo camino?

Si allá mismo salimos, aquí también hay una vertiente

¿Es donde está es manguera?

Allá es, pero le sacaron por que se ha derrumbado

¿Aquellas son vertientes naturales?

Vertientes naturales mismo es, con estas aguas antes vivíamos

Y esta agua más abajo se contamina ¿verdad?

Si, más abajo se contamina, o bien se pierde porque no cuidamos, antes cuidábamos bastante y ahora como supuestamente decimos que estamos viviendo bien tenemos agua de llave en la casa, pero casi estas cosas estamos olvidando.

¿Se desperdicia bastante agua?

Si, bastante, esto ya no están ocupando y antes esto era de consumo humano, así vivíamos.

¿Cuántos hijos tiene usted?

4 tengo

¿Cuáles son los mayores problemas o desafíos que ha tenido como dirigente?

El problema como dirigente es organizar con las comunidades, con los comuneros, a veces unos quieren vivir como en la ciudad y otros quiere vivir en comunidad como antes, es más un poco complicado, toca incentivar en las comunidades a cuidar la naturaleza, vertientes, todas esas cosas, pero algunos como salen a las ciudades no quieren eso, sino que quieren como en la ciudad, entonces lo que afronto como directiva es complicado.

¿Qué considera como fortaleza de la comunidad?

Hay diferentes pensamientos en la familia, nos guste o no, poco a poco nos estamos adaptando en la ciudad, debemos observar que no estamos viviendo como antes, esas cosas solo vemos algunos. Ahora dicen que necesitamos camino para salir, pero también hay comuneros que piensan distinto, lo cierto es que no estamos adaptando a distintas formas de vivir, pero como le digo a la fuerza toca salir a la ciudad para cualquier cosa. Un poquito vemos que los caminos están mejorando, pero siempre hay comuneros que piensan distinto, entonces siempre toca ver desde ambos lados, siempre es bueno ver como antes vivíamos y el momento en el que estamos viviendo, toca compartir ambas decisiones, toca adaptarnos, ahora no podemos vivir ni este presente ni el pasado también, debemos evolucionar, estamos poco a poco viviendo, pero también incentivando.

Vamos por la sombrita. Dicen que antes existía mucha injusticia ¿verdad?

Había de todo, pero eso estamos un poco incentivamos a las personas para no estar como antes, ellos ya saben cómo es, es de adaptar lo de desde antes y el presente también, ya vuelta yendo como antes vamos a ver como otras comunidades están retrasando o atrasados, toca ir de ambos lados, no toca dejar lo que hemos vivido por una parte, y por otra, vamos a vivir también.

¿Considera usted que la parte cultural nos fortalece, nos identifica, o es un gran potencial para nuestra comuna?

Si seguimos como antes, si, si es, pero vemos como ahora tanto hablan en sus gobiernos, que están con los alcaldes, eso es comercial, dicen que nos toman a nosotros como parte cultural, pero no hablan como nosotros, no saben lo que pensamos, si tuviéramos la cultura como antes sería una fortaleza mismo, pero ahora ellos claro que conversan de lo cultural o intercultural, pero solo hablan, no lo viven o no sigue la cultural misma.

¿Es importante mantener nuestra cosmovisión?, ¿fortalecerla?, ¿piensa que la comuna o las autoridades están ayudando?, o ¿lo estamos perdiendo?

La cosmovisión estamos perdiendo, no siguen los altos dirigentes, más bien en las comunidades de poco en poco se está manteniendo, pero por otra parte en todo lado hablan solo para comerciales. Si siguiéramos con la cosmovisión para nosotros es dar o traer abundante comida, como la cosmovisión de antes pero ahora se van olvidando, hablan todo bonito del fortalecimiento, pero vemos algo imposible de parte de los altos mando.

Ilumán es caracterizado por la presencia de yachaks y la práctica de medicina ancestral, ¿considera que debemos fortalecer eso?

Si para mí. Los yachaks antiguos eran como nuestros padres, cualquier cosa que pasaba ellos daban los remedios, consejos, pero en este momento hay algunos yachaks que no están para eso, antes no cobraban, cuando un vecino o persona está mal con algún problema, iba y le ayudaba con la medicina y daba como un consejo, como por ejemplo, decía que no llegue a ciertos sitios a esas horas o que llegue pidiendo permiso a la vertiente, que entre a los terrenos

pidiendo, esos consejos nos daba antes nuestros yachaks y o nuestros taitas, pero yachacks en este tiempo, no son, es como comercial, muy comercial. Quisiéramos que practiquen como antes.

¿Usted conoce aquí algún Yachak verdadero?, por ejemplo, yo tengo dentro de mi familia a un tío que practica la medicina ancestral y las curaciones, pero no le gusta que le digan Yachak porque van a pensar que es como otros falsos, solo nos cura dentro de la familia, a pesar de tener el conocimiento prefiere estar en el anonimato.

No, ahora ya están con nosotros, recuerdo que cuando yo tenía 8 años ellos tenían 60 años, ellos eran yachaks de verdad, ellos ayudaban con consejos, daban remedio gratis, no le cobraba, no era comercial, pero ahora ni un yachay está haciendo eso, sino que hacen turismo como yachak, es comercial. Antes, por ejemplo, vivía un Yachak o un Taita a 3 kilómetros, 1 kilometro, le hacía la limpia y no cobraba, solo se llevaba un poquito de maíz para brindarle, no se utilizaba el dinero, se usaba alimentos. Ahora el alimento también se hace comercial, ya no están como antes, seguir esas antiguas prácticas es difícil, ya no se puede regresar a esos tiempos ya no se puede retroceder.

Muy interesante don Remigio, le agradezco mucho por acompañarme en este recorrido.

Entrevista 05 (entrevista estructurada): Sr. Remigio Yamberla (Cabildo del Barrio Hualpo de la parroquia San Juan de Ilumán).

Buenas tardes Don Remigio, en relación a todos los temas que venimos tratando a continuación le formularé una serie de preguntas, esto nos permitirá entender mejor nuestra comuna.

1.- ¿Qué quisieras eliminar o botar de tu comunidad?

Aquí para botar no hay de la comunidad, no hay nada que tenemos que botar, sino que de la ciudad viene a botar acá. Bueno quisiera botar las casas modernas, eso es como enfermedad; quisiera botar esos alambres o cables de luz que están en los postes y sembrar árboles así como antes, ahora como se están modernizando eso llenan de cables; quisiera botar postes, alambres, casas modernas, quisiera andar dentro de los árboles ahí que estén los pajaritos, y el camino también no como ahora hecho de cemento, sino suave, recuerdo que antes caminábamos descalzos, así me tenían mis padres, estos caminos eran llenos de árboles y el camino era suave por las hojas caídas.

2.- ¿Qué amas de tu comunidad?

De mi comunidad amo la tierra, el terreno, las vertientes, los árboles, también la forma como vivíamos antes, con los vecinos lejos, pero unidos, dar la mano, dar alimentos si alguien no tenía, eso es gran amor.

3.- ¿Que recuerdo de la comunidad tienes en tu memoria?

Recuerdo, la cultura que teníamos, pero lo nuestro propio; como hacer una casa nueva, o como eran los matrimonios, como que vivíamos, en las buenas y en las malas, no como hoy, ahora hacemos trámites legales como decimos, mientras que antes valía la palabra, eso es lo que más recuerdo, de corazón vivir bien y cumplir con esa palabra

4.- ¿Qué desearías traer de regreso a tu comunidad?

Como yo he estado de dirigente, cuando tenemos una asamblea o una minga un poco conversamos como ha sido antes y hoy como estamos, y ellos también se acuerdan. Bueno ojalá que retomemos, pero como ahora estamos en otra época, no tienen la misma ideología, más de la mitad ya no tienen esa ideología, aunque como dirigente le digamos, ya no tiene esa idea de seguir, de fortalecer, las actuales generaciones ya no quieren, mientras que las generaciones anteriores sí queremos mantener.

5.- ¿Cuál es la sugerencia de lo que quieres para la comunidad?

La idea es continuar y rescatar nuestra cultura. Eso quisiera por mí, pero en una sola comunidad es difícil, poco a poco se puede, pero desde los mandos altos se debe coordinar con las demás comunidades, ahora como tenemos distintos pensamientos, no acogen esas propuestas, no quieren seguir.

6.- ¿Qué puedes hacer por la gente de tu comunidad para generar cambios positivos?

Con el pensamiento de sacar adelante, coordinar y compartir lo que antes hemos vivido, ojalá otros retomen esa idea.

7.- ¿Qué puedes compartir de ti para que la comunidad mejore?

Yo compartiría..., como le estuve contando, ahora tengo más de 51 años, yo he colaborado desde 15 años, así en cualquier directiva, eso es lo que yo he compartido, he estado desde antes, he seguido y hasta este momento como estamos.

Eso está muy bien. Buenos, estas fueron las preguntas que tenía preparado, yo le agradezco bastante por la colaboración y por todo el tiempo que me ha brindado para responder preguntas y haber compartido sus experiencias, muchas gracias.

Yo también le agradezco bastante por haberme tomando en cuenta para contar las experiencias de haber vivido en esta comunidad, hay bastantes más experiencias, necesitamos más tiempo, seguir paso por paso y yo también podría investigar más, más experiencias que nuestros abuelos también tienen, quisiera investigar cómo ha sido antes y con esas ideas, seguir y compartir también con los compañeros, y ojalá tengamos otra oportunidad.

Fin de entrevista

Con la mamá con el papá, podíamos hacer todo, pero este tiempo como dicen moderno las cosas no son así. Con mis papas me acuerdo que una atrasada de 1 minuto, daban latigazo, con eso bien respetuoso éramos, a las personas mayores siempre se saludaba, y ahora los jóvenes que va. De alguien que venga me gusta escuchar para compartir también en mi familia, ahora mismo bastante experiencia tengo de usted, usted sabe más, así como nosotros de la comunidad y algunas ideas he cogido yo también para compartir en mi familia.

¡Exacto!, eso es bueno, compartir con los demás

Así es, y justamente por no compartir es que perdemos y no vamos adelante, es lo que veo.

Qué bueno escucharle eso, entonces yo le estaré visitando.

Entrevista 06 (entrevista grupal): Sr. José Tomás Córdova Ruiz (Comunero y fundador del Barrio Hualpo de la parroquia San Juan de Ilumán) y María Luzmila Maigua Pillajo, esposa y comunera del barrio Hualpo.

Bunas tardes, a continuación, hablaré con mi padre, es fundador de la comuna Hualpo perteneciente a la parroquia San Juan de Ilumán, nos contará de hechos importantes que marcaron el desarrollo de la parroquia, por favor díganos su nombre.

Mi nombre es José Tomás Córdova Ruiz, tengo 67 años y pertenezco a la parroquia San Juan de Ilumán.

Entonces siguiendo con la conversación, ¿en épocas pasadas como se administraba la comuna o quién era la autoridad a la que le seguían?

Los Gendarmes eran personas que trabajaban para la tenencia política.

¿Qué hacían ellos?

Ellos llevaban a la cárcel a las personas que se “portaban mal”, también ellos eran lo que convocaban a los comuneros indígenas cuando tenían que hacer alguna limpieza del parque o de las calles, tomaban por la fuerza una prenda, como; una pala, un anaco, un poncho de la gente indígena para obligarles a salir a la minga y luego tenían derecho de reclamar para que le devuelvan las prendas.

¿Ósea eran empleados del teniente político?

Claro.

¿Ósea la principal administración, el poder era la tenencia política y la iglesia?

La iglesia era también la misma cosa.

¿Cuál era más poderosa?

La tenencia.

¿Y quién le pagaba a la tenencia?

El gobierno pagaba su sueldo, la tenencia política tenía que tener un secretario, y un gendarme para que vaya a botar las boletas de citación a los demandados.

¿En ese entonces cuántas personas trabajaban en la tenencia política?

3 personas.

¡Mmm!, no es como ahora una institución, como con bastantes personas

No.

Y la gente no se oponía al gendarme ante sus abusos, ¿se levantaban en su contra?

No podían, no tenían poder para reclamar, era todo lo que ellos querían

¿Quién respaldaba al gendarme?

La tenencia política

Por ejemplo, si una persona no conforme con el gendarme le golpea, digamos ¿Qué pasaba?

Seguro va a vivir en la cárcel

Por ejemplo, cuando el gendarme requería apoyo para encarcelar a muchas personas ¿a quién solicitaba ayuda?

A la comisaria cantonal

¿Por ejemplo, si se oponen una familia o un grupo de 20 personas de la comunidad?

Ahí se retiraba poco a poco, pero nadie podía alzar la mano a ellos, ni alzar la voz, todo lo que ellos decían se hacía, era como una vida de esclavitud, pero poco a poco se va coordinando para desaparecer eso. Los trabajadores en la hacienda eran esclavos, ya más luego había una institución, creo que americana pero canalizado por el mismo gobierno, vino la "misión andina" que a través de ellos se canalizaban mingas y de poco en poco se iba formando grupos y luego comunidades.

¿Qué es misión andina?

Una institución privada, nunca fue del estado, financiado por americanos, era extranjero

¿Cuál era su misión?

Sacar caminos, dar plazas, dar escuelas, dar agua, vino a hacer obras.

¿Y en esa época todavía existía el teniente político y el gendarme?

Claro, con ellos conversaban. Pero ya de paso poco a poco liberaron a la gente porque se formaron comunidades, y justamente donde se formaban comunidades hacían reuniones para no hacer caso a los gendarmes, ni a policías, ni a nadie, con la finalidad de liberarse, y si es de haber minga por cualquier necesidad, que sea en su propia comunidad para su beneficio, ya no como antes, por ejemplo, los de la comunidad de Agualongo tenía que ir a la comunidad de Ángel Pamba que nada tiene que ver, no les corresponde esa zona. Es así que el gendarme llevaba a la gente a donde sea. Entonces más adelante se forma la comunidad, conversaban de cómo hay que vivir, que los mestizos nos van a vivir pisando todavía, y poco a poco iban esas charlas,

algunos siempre voz sabes, venían de instituciones, algunos daban charlas en las comunidades de cómo organizarse, como liberarse, hasta esos grupos del MPD sabían venir a dar charlas.

¿La misión Andina era aliado con los tenientes o con el gobierno?

Claro, después también se canalizó con las comunidades. De alguna manera ellos buscaban apoyo para la comunidad más no para los dirigentes. La misión Andina, un poco más liberal nos ayudó a ser más libres, nos ayudó a salir de la esclavitud.

¿Estos hechos más o menos hace cuantos años corrieron?

Talvez unos 50 a 55 años.

¿Cuántos años tenía usted?

Yo tenía unos 12 o 15 años, y mi papá formó la comunidad de Agualongo también

¿Su papá es fundador de la comuna de San Luis de Agualongo?

Si, y así mismo el fundador de la comuna de Ilumán alto fue un tal Cáceres.

¿En Ilumán había un teniente político que era solo para esta parroquia?

Solo para lo que es Ilumán.

¿Cuándo se conforman las parroquias?

Desde antes que yo naciera.

¿Cuándo usted era niño, recuerda para que eran las mingas, y que actividades hacían?

Para beneficio de nosotros, de cada comunidad y realizábamos la limpieza de caminos.

¿Cómo eran los caminos?

Sin nada, así de tierra no más, cada vez que llueve se dañaba y tocaba a través de mingas arreglar, con palas, azadones, limpieza de las acequias, todo ya se hacía a nombre de cada uno de las comunidades.

Aparte de limpiar caminos ¿Qué más hacían en las mingas?

También se hacía como una minga familiar, quienes hacen casa, iban casi todos a esa minga de alzar la casa, daban la mano todos de la comuna.

En esa época ¿Cuántos habitantes calcula que habría?

Hablando de la comuna de Agualongo, unos 20, y cuando subieron de otros lados se pobló más, porque en Agualongo había muy poca gente.

En ese entonces ¿Cuántos habitantes habría en la parroquia de Ilumán?

No sé, más o menos sería como 1000 habitantes en la totalidad

¿En las mingas hacían algún ritual antes de iniciar con sus actividades?

De rituales no me acuerdo, la costumbre de era tomar la chicha, algún trago con la gente, agradeciendo las buenas cosechas, agradecían brindando la mano al que necesitaba, en el caso de asistir a una minga para ayudar a construir una casa, algunos llevaban teja, llevaban palo, se daban la mano, pero total que se hacían, no tenían capacidad del dinero pero hacían de cualquier forma, pero se completaba, así mismo, la comida para toda esa gente se aportaba, sea en gallinas, cuyes, coladita, mote, papas, y para tomar la chicha de siempre. Del mismo modo cuando se terminaba de construir la casa, los mismos que fueron a ayudar, ellos mismo iban con medianos, con papitas, motes, cargados de chicha en pundos, entonces el dueño de la casa no tenía que comprar nada, la misma cosa que daba la gente debía compartir para todos y alcanzaba.

Las casas sé que fabricaron durante el Huasipungo ¿tiene un nombre?

No tenía nombre, eran casitas no más, para que se identifiquen y el estado no les sigan reclamando, por eso los hacendados "supuestamente" regalaba un terrenito a quienes sirvieron en la hacienda durante muchos años.

¿Como se llamaba el tipo de casitas o chozas circulares?

No sé cómo le decían, era como lematon, hecho a mano "maqui pirca" con callizos y lodo.

¿Hacían algún ritual cuándo hacían mingas para traer agua del cerro?

Tomas: No, en las mingas no.

Luzmila: siempre hacían ritual, llevaban mediano, y dejan ahí para que no se lleve a la gente que no muera y tiran plata a la cocha. Por ejemplo, en ese tiempo no se podía hacerles acosar en el suelo a los guaguas, ha de coger algún espíritu decían y entonces se enferma el guagua, le da mal aire, con fiebre, está molesto el guagua, entonces para curarle preguntaban- ¿dónde le hiciste acostar?, -en tal parte, en ese terreno ahí durmió, le decían,- entonces decía que esta cogido por algún espíritu, por eso iban con mediano, con cuysito, con papas, con pan, con plátano, y enterraban donde ha dormido el niño a manera de ofrenda, entonces luego de eso el niño ya se ponía bien.

O sea, en las mingas comunes no se hacían un ritual antes de realizar sus actividades, a no ser que se trate de algún sitio sagrado o en un momento especial ¿vedad? o ¿en días festivos o días especiales hacían rituales en las vertientes?

Tomas: ahí sí.

Luzmila: por ejemplo, en San Juan Poguio, desde antes hacen rituales, las personas que creen aún practican, pero las personas que no creen incluso de cogen las monedas que los creyentes lanzan a la vertiente.

¿En aquella época había conflicto entre indígena y mestizo?

Luzmila: si, mucho racismo de parte de mestizos hacia la gente indígena.

¿Había mucha desigualdad?

Tomás: claro, gente muy pobre, gente analfabeta, todo analfabeto era aprovechado.

¿Por qué cree que se ha debilitado la cultura?

Tomás: porque los indígenas salieron a las ciudades, después vienen con otra cultura y también salieron a países extranjeros, salieron a Estados Unidos, a Europa, y vienen viendo otras visiones, entonces se libera la gente un poco, y se va cambiando la cultura, su forma de vestir, en su aspecto físico, la ropa.

Considera usted que por los tiempos difíciles que atravesaba el sector indígena, así como el racismo e injusticias, ¿los comuneros se cohibieron y debilitaron la cultura, evitando que se fortalezca las creencias y prácticas culturales?

Tomás: tal vez, puede ser eso ya que el indígena era muy discriminado.

¿La gente mestiza participaba nuestra cultura, la cosmovisión?

Luzmila: no

¿Qué hacían ellos?

Luzmila: para ellos primero era la Iglesia, los santos.

¿Se burla de las costumbres indígenas?

Tomás: claro, por ejemplo, se burlaban cuando la gente indígena se santiguaba, como era costumbre santiguarse cuando salía el sol, cuando miraban la luna se santiguaban. Los indígenas por ejemplo mirando un buen sembrío también entraba santiguando, dando gracias a Dios porque le va a dar una buena cosecha

¿Los indígenas querían ser parte de la Iglesia católica o querían conservar su cultura?

Tomás: ya era casi obligado para ir a la Iglesia. Por ejemplo, las personas que no participan en la iglesia no había bautizo, ósea nos ponían a un lado ya todo.

¿Piensa que durante este tiempo se ha debilitado la cultura? ¿Piensa que es importante la cultura o no es importante?

Tomás: claro, si es importante, muchas cosas hay que pensar, aquí hay personas que si queremos mantener la cultura, pero de manera correcta, en cambio hay personas que son preparados en quichua y ellos mismo buscan su negocio, vender cualquier cosa al estado o hacen algunos proyectos en veneficio propio, se aprovecha. Por eso no me ha gustado seguir alguna clase sobre quichua, más bien ellos son los que dañaron.

¿Usted era dirigente político?

Tomás: dirigente de la comunidad, yo soy criado en la comunidad de Hualpo.

¿Qué le motivo crear la comunidad?

Tomás: Cuando me casé pase a vivir en Hualpo, entonces llegué y no había gente, eran muy independientes, cada quien por su lado, siempre a las órdenes de la tendencia política para todo, la mayor parte de gente era analfabeta, entonces ahí primero abrí un centro de alfabetización en mi casa, prestando mi casa, entonces yo les enseñé a leer y escribir, ya más o menos se eliminó un poco el analfabetismo. Entonces por esa razón íbamos conversando de que no hay quien nos dirija y queríamos mejorar este sitio, así que finalmente formamos la comunidad.

¿Usted recibía un sueldo?

Tomás: no, nunca, nadie.

¿Entonces por qué le gusto ser dirigente?

Tomás: por ayudar a la gente, la gente era muy, como se le puede llamar... no conocían el castellano, nadie hablaba ni castellano. Luzmila: no había ni agua, ni luz, ni caminos. Tomás: Por eso que se formó una comunidad y yo fui presidente de la comunidad casi 7 o 8 años, donde que había ciertas charlas con los mestizos, que no deben tener odio a los indígenas, igual tienen que respetar si es pobre, analfabetito, o preparados. Entonces con las charlas la gente también iba cambiando, fuero llevándose mejor con los indígenas. Más adelante, como no teníamos una casa comunal donde hacer la reunión, hicimos la casa comunal.

Los mestizos tenían orígenes indígenas, pero de los mayordomos ¿verdad?

Luzmila: Claro ellos de los mayordomos, ya no querían ser indígenas y se identificaban como mestizo, se cortaban el pelo, y claro, ellos inicialmente formaban parte de nosotros mismos, con pocho, alpargate, sombrero, y la diferencia es que solo se cortaban el pelo.

¿En qué año era presidente del barrio?

Tomás: mi último periodo estaba de presidente cuando tu naciste, ose en 1988.

¿Le gustaba ser presidente?

Tomás: claro, por ayudarles me reelegían siempre, yo nunca he buscado algún voto o comprado para que me apoyen, más bien trataba de dejar a decisión de ellos. En esos tiempos un buen líder nunca pedía plata a la misma gente, tocaba hacer algunas gestiones o buscar ayuda de algunas instituciones, nunca se pedía ni un centavo, por eso cuando se gestionaba era por ayudar a la gente de manera desinteresada, sin perseguir algún puesto del estado, sin ningún interés tranquilamente yo me iba en la noche o en el día para hacer gestiones para la comunidad.

¿Como se identifica, indígena o mestizo?

Tomás: como indígena, pero el corazón llevo más que el mismo indígena.

¿qué le hace ser indígena a una persona?

Luzmila: nuestra cultura.

¿Qué le gusta de nuestra cultura?

Luzmila: las mingas, la cultura misma pero no lo modernizado sino lo de antes.

¿Cree que es importante mantener la identidad indígena, en sus términos más originales?

Tomás: si, porque ahora es muy entreverado y en todo está la corrupción.

¿Cree que la cultura es importante para el desarrollo de un pueblo?

Tomás: claro, no perder los orígenes.

Hay muchos sitios que dejaron de ser indígenas, olvidaron sus orígenes, ahora son ciudades comunes, congestionados, problemáticos, con problemas similares de grandes ciudades como Quito, se pierde la cultura, la identidad, se vuelven inseguridad, etc. Entonces, ahora se trata de rescatar la cultura, la cosmovisión, con el afán de mantener la identidad en distintos territorios.

¿En aquellas épocas había casos de asaltos en la calle?

Tomás: Nunca, pucha, personas que robaban le daban un castigo fuerte, entonces no era común que roben.

Por haber crecido en un entorno colonizador de las haciendas y el huasipungo, en medio de castigos y maltratos, ¿cree usted que afectó negativamente el carácter de la gente y con ello surgimiento de otros problemas dentro de las comunas o a nivel intrafamiliar?

Tomás: ellos sabían maltratar a quien, no a cualquiera. Por ejemplo, yo recuerdo que a mi papá se paraba con cualquiera a discutir, aunque era analfabeto, de pequeña estatura, no era fácil que se dejara convencer. En una ocasión el hacendado el loco Pedro Freile fue con la pistola, uno perros grandotes, dos caballos así con todo mayordomo a matar a mi papa diciendo que el está

formando comunidades, decía: ¡estás dividiendo a mi gente! Ellos no querían que se formen las comunidades, ni los sindicatos, no le convenía. Claro, finalmente no pudieron hacer nada, mi papá formo la comuna de San Luis de Agualongo.

¿Entre indígenas había unión?

Tomás: Si había unión, la gente indígena se iba preparando, ya podían discutir y armaban otros grupos. Pero como en todo lado hay alguien malo, otros vienen con otra mentalidad a hacer daño, por ejemplo, recuerdo que aquí en Illumán toda la vida Don Remigio Cáceres era un líder para una comunidad, siempre quería hacer algo bien para la comunidad, pero vino el Manuel Díaz y la gente le siguió a él a pesar de que no tiene un buen referente.

¿Más antes había corrupción en la gente indígena?

Tomás: no, la corrupción es de afuera de políticos mestizos. Lamentablemente más adelante también tentaron al indígena con la corrupción del mestizo, con la mala intención de dividir.

¿Fortalecer la cultura sería una solución?, supongamos que volveríamos al correcto modo de vida de la gente indígena donde valía la palabra.

Tomás: la gente indígena sabía hasta que día tenía que trabajar, sea propio o de alguien que le pague, sabía hasta que hora trabajar, cuanto tiene que rendir haciendo un trabajo bien hecho, y los sábados y domingos hacían trabajos propios en su terreno.

¡Muy interesante!, muchas gracias por tu tiempo, es todo por el momento.

Entrevista 07 (entrevista estructurada): Sr. José Tomás Córdova Ruiz (Comunero y fundador del Barrio Hualpo de la parroquia San Juan de Ilumán) y Luzmila Maigua (actor social)

Buenas tardes, ahora bien, en relación a todos los temas tratados a continuación le formularé una serie de preguntas, esto nos permitirá entender mejor a nuestra comuna.

1.- ¿Qué quisieras eliminar de tu comunidad, o qué considera cómo basura?

Tomás y Luzmila: Toda la basura viene de la ciudad a la comunidad, nosotros para comprar un pan corremos a la tienda, una tienda está en la parroquia o en el cantón y ya venimos con esa basura, en cambio más antes teníamos canasto, jalaban uno de esos los chicos que iban al mandado y con eso no se acumulaba la basura para nada, en ningún momento el plástico. Por ejemplo, la basura que nosotros generábamos era en cada cosecha, la mayor parte cosechaba maíz y se cortaba la chacra la parte alta y se quedaba en los wachos el troco con la raíz, ¿entonces que teníamos que hacer?, con la yunta se partía el guacho para voltear el tronquito con toda la hoja, entonces eso se recogía, amontonaba, quemaba, y eso mismo se volvía de abono para la tierra, o si no se llevaba de leña para cocinar en la casa. Entonces todos los jatulos o las cascara servían de abono para nuestro terreno. No contaminábamos la tierra con abonos químicos, pero ahora en todo el mundo están con los abonos químicos y por eso queda estéril la tierra, nada se puede producir bien.

O sea, en los pueblos indígenas no había contaminación por que no existía ningún tipo de basura para contaminar, no existían productos plásticos entre otros productos que se considere como basura que dañe la tierra, no había basura en la calle, pero ahora, por más que pertenezcan a la cultura que creen en la Pachamama, contaminan, deberíamos cuidar la naturaleza, sin embargo, hay mucha basura, si vamos a las plantaciones, a la montaña, a la comunidad, en sus huertos, y la gente no recoge, bota basura en los ríos, en acequias, no tenemos la cultura de recoger los desechos.

Entonces, ¿Cree que incentivamos la cultura de tener conciencia por la Pachamama, éste podría ser un mecanismo para no contaminar?

Si volvemos como antes, claro, sería más sano, más saludable.

Siempre y cuando tengamos conciencia por la naturaleza. Pensemos un momento en que es lo que estamos haciendo, ahí está la ciencia. Las personas que han estudiado tienen un poco que dar clases a los que no somos estudiados, a ver que estamos haciendo, la quema de la tierra y todo lo que está pasando en el mundo, hay que dar charlas desde la escuela si es que hay como, entonces para que haya una educación buena y sana, así a volver a mantener bien la tierra.

Sabemos que el planeta va cambiado de manera inevitablemente por la contaminación, pero la gente sigue votando basura, no hay la cultura de recoger o poner en su sitio, piensan que la tierra es el basurero. Deberíamos seguir

buenos ejemplos como las comunidades del sector de Zuleta el valor comunitario se siente, la gente es más unida, son más humildes, hay más naturaleza, no hay tanta contaminación.

2.- ¿Qué amas de tu comunidad?

Tomás: en la comunidad, lo que más amo es la naturaleza.

Luzmila: yo igual, se quiere que haga solcito, se quiere la lluvia, crece la hierba, nos ponemos a sembrar.

3.- ¿Que recuerdo de la comunidad tienes en tu memoria?

Tomás: Algo que me gusta recordar de mi comunidad, algo muy bonito, por ejemplo, ver una yunta de ganado que está arando y van preparando la tierra, uno se siente muy bien, y después uno poco a poco van preparando la tierra para sembrar y luego cosechar, o cuando las plantas están grandes, eso es lindo de ver, es cuando uno ama a la naturaleza, a la tierra, es muy bonito

Eso es el propio sentido de la cosmovisión, el amor verdadero por la Pachamama, no para malograr y sacar provecho como usted dice, por esa razón noté que usted un poco se esquivaba de la cultura justamente por las malas prácticas, es necesario entender el verdadero sentido de la Pachamama y la cosmovisión, no es solamente de decir, sino sentir, así como usted dice, me siento feliz al ver como crece el maíz. Si en la gente hubiera esa conexión y respeto por la naturaleza ¿cree que va a seguir contaminando?

Tomás: no, con conciencia ya no. Por ejemplo, yo odio cada vez que veo plásticos en el terreno, me da pena,

Luzmila: recuerdo que cuando están arando, con ganado, se seguía con una canasta a recoger las papas que salen de por sí de adentro de la tierra, “ara papa” le decían ese tiempo, que ricas papas que son, no hay de ese sabor en ningún lado, esas papas salían sin sembrar era larguito y pasposito, es no es como ahora, brillante, grandote, redondo, producto de mucho químico.

Tomás: solito salía cada año de la tierra, de las sobras de la cosecha que quedaban enterrado, entonces el disco de arado de tractor podía cortar esas papas, es por eso que preferiblemente se utilizaba la yunta para partir el guacho y las papas salían y otras quedaban enterradas, es así que siempre se podía seguir cosechando porque quedaba como sembrado, cuando el maíz se va secando también se podía cosechar la “papa ara”, era muy bonito.

Se nota la satisfacción cuando hablan de aquellos recuerdos, ¿creen que estas cosas les darían la misma satisfacción a jóvenes de nuevas generaciones?

Chuta no, si es una persona que no se dedica, no ama su misma de vida, nunca va a tener satisfacción. Ellos son los que más contaminan.

Entonces ahora ¿cree que la cultura es importante para el desarrollo humano?

Si, claro que es muy importante, cambiaríamos el mundo.

4.- ¿Qué desearías traer de regreso a tu comunidad?

Tomás: se piensa en lo que se ha vivido en el sector, por ejemplo, si voy a la ciudad y regreso al pueblo luego de muchos años, desearía que vuelva a ser como antes, quizá mejor, porque viendo esa vida de la ciudad al campo es muy diferente, le tratará mejor a la tierra, a las plantas, todo más sano y trabajara con más ganas.

Tomás: Lamentablemente ahora la población va creciendo sin fin

Está creciendo la zona urbana, la ciudad, se toman más territorio de lo que en realidad necesitan. ¿Cuál es en cambio lo que le gustaría retomar?

Luzmila: que no esté muy poblado la comuna, que sea amplio, para vivir bien, comer bien.

5.- ¿Cuál es la sugerencia de lo que quieres para la comunidad?

Tomás: en Ilumán como está más poblado se requiere un mercado, porque iglesia y parque ya tenemos. Si ves, la feria de los domingos es pequeña, la gente viene de todos lados, los señores que venden los caldos ocupan el parqueadero. No tienen que utilizar el parque para esas cosas.

Luzmila: claro, que haya mercado, porque no hay en donde instalarse con los productos, solo en la calle hace o en el parque se hace mercado. Los domingos la vía principal se congestiona

Claro, pero debería ser un mercado muy especial, distinto a un mercado de convencional de la ciudad, por ejemplo, aquí se comercializan animales vivos, cuyes, gallinas, vacas, toros, chanchos, indumentaria indígena, artesanía, gastronomía, entre otros productos muy particulares de la zona, entonces la configuración espacial dependerá de las actividades comerciales y culturales, incluso se vuelve un destino turístico

6.- ¿Qué puedes hacer por la gente de tu comunidad para generar cambios positivos?

Tomás: lo que se puede hacer es ayudar mejorar los productos sembrados para que las cosechas no tengan mucho químico, así mejoramos la salud, se mejora el terreno, lograr precios más justos para los productores y también sería bueno que tengan un puesto donde vender sus productos.

¿Ha cambiado las formas de cultivo?

Tomás: claro que sí, es muy diferente en la actualidad.

Luzmila: más antes no se usaba tractor, era con ganado y yunta, más natural.

7.- ¿Qué puedes compartir de ti para que la comunidad mejore?

Tomás y Luzmila: Se puede compartir nuestros conocimientos de la agricultura para mejorar los cultivos, y así las nuevas generaciones retomen con eso y se disminuya la contaminación.

Entrevista 08 (entrevista abierta): Sr. Humberto Yamberla (director de la radio Ilumán, Uyachik anta 96.7 fm)

Buenas tardes Humberto, estoy muy agradecido por concederme esta entrevista, entiendo que tu agenda de actividades es muy apretado, al menos ahora que tienes un cargo importante en la radio, por eso nuevamente reitero mi agradecimiento. La siguiente entrevista obedece a intereses académicos para la elaboración de mi proyecto de investigación y los temas que estaremos abordando está relacionado con la sostenibilidad, la cultura, la cosmovisión, entre otros temas sociales. Sería interesante que compartas conocimientos desde tus experiencias, como comunero de esta parroquia y ahora como comunicador en la radio Ilumán que cada vez gana más cobertura a nivel provincial.

Como te estaba explicando, en la agenda de desarrollo 2030, se establecen los Objetivos de Desarrollo Sostenible ODS, el cual está enfocado a solucionar problemas en diferentes campos en beneficio de los seres humanos y sobre todo del planeta, esto permitirá tomar el camino de la sostenibilidad para mitigar los daños medioambientales y sociales que atravesamos. EL GAD parroquial establece 6 objetivos y cada uno se enlaza con los ODS, el documento es interesante pero la realidad puede ser distinto.

Entre las problemáticas que enfrentamos está la migración de la gente del pueblo a la ciudad en busca de prosperidad, pero el desarrollo tiene dos caras y puede ser un arma de doble filo. Me explico; en el mundo contemporáneo el indicador de bienestar del desarrollo se basa en la acumulación de cosas, y esto supuestamente lleva a posesionarse en la sociedad para cumplir ciertas normas de prosperidad dejando de lado otros aspectos invaluable como la armonía de vida, de nosotros y de la naturaleza. Esto se consigue a través del fortalecimiento de la cultura, sin embargo, los planes de desarrollo persiguen otros objetivos, entonces desde esta postura se entiende que el desarrollo urbano es contrario al desarrollo humano.

Es así que en mi investigación abordo el Buen Vivir como mecanismo para promover sostenibilidad en nuestra parroquia, descubrir las potencialidades culturales del territorio. Entonces estos temas abordaremos en la charla, por favor te concedo la palabra

Varios puntos fundamentales que tu abor das, en primera estancia hacer una reflexión integral del territorio como tal, como pueblos, como nacionalidades, tenemos nuestra propia historia cierto, desde el pueblo chibcha que tiene su presencia desde centro américa, hasta el sur, y ahí pues obviamente viene la base fundamental ,de ahí que somos la cultura del maíz, por ejemplo no, eso lo que dicen los antropólogos y desde ahí un poco podríamos empezar a establecer este dialogo en el sentido que nuestros pueblos se han ido asentando en espacios o lugares donde siempre ha sido fundamental la cultura, el sustento de la vida y junto a ello donde existan los pogyos, donde existan las vertiente de agua, en esos lugares los pueblos originarios se asentaron.

De ahí pues ya fueron desarrollando sus actividades culturales y todo lo que la historia nos lo cuenta..., llegaron los incas con su propósito de expansionismo como pueblo, llegaron al Norte del Ecuador, Sur de Colombia, empezaron de igual forma a dejar nuevas costumbres, nuevas tradiciones, las cuales hasta ahora se las mantiene y después pues llega el tema de la colonización con los españoles y junto con ello el tema de las haciendas.

La iglesia como empezaron a planificar su cuestión territorial, despojó a los pueblos originarios y los enviaron al paramo a las partes altas, de los lugares planos, los despojaron de las grandes planicies de donde había agüita para el consumo, los enviaron al paramo, y los colonizadores se quedaron con las tierras más fértiles, con los recursos a la mano, y desde ahí vemos como ya las grandes ciudades empiezan a desarrollarse en ese marco. Y, es más, aquí viene el tema de que muchas de las veces nosotros no lo tomamos como primordial, y es el tema de la espiritualidad pues, entonces las ciudades modernas o por lo menos las que bajaron con las fundaciones de los españoles ellos hicieron pues las iglesias, hicieron los grandes centros de poder en lugares simbólicos, trascendentales para los pueblos originarios, las grandes huacas, los sitios sagrados fueron ahí donde implantaron la iglesia.

¿Qué es huaca?

Las huacas son los sitios sagrados, sitios espacios de equilibrio, de armonía energética, por ejemplo, una huaca es un sitio sagrado, uno de ellos en nuestra parroquia es San Juan Pogyo, es una huaca importante porque ahí tenemos una gran piedra, la piedra roja gigante, tenemos el ojo de agua, obviamente ya en el cerro Imbabura tenemos Rosas Pogyo, otro espacio importante aquí en la parroquia vemos las Tolas que tenemos, eso da presencia de la antigüedad a la parroquia como tal.

Entonces, los españoles llegaron, se dieron cuenta que esos espacios son simbólicos, gigantescos y ahí edificaron, por ejemplo, sus templos, sus iglesias y obviamente alrededor de eso se edificó el poder ejecutivo, no cierto alrededor de eso ya hace el poder económico, entonces todas las ciudades de latino América tienen esa lógica, el parque central y alrededor los grandes poderes, esa es la lógica de los españoles que se ve en las ciudades cuando uno va a Colombia, a Cali, va al Perú, a Bolivia y encuentra esa misma dinámica porque eso fue ya de la posición.

Entonces aterrizado acá a San Juan de Ilumán y al cantón como tal, que es donde entiendo vamos hacer énfasis.

Y nosotros vemos como el tema del campo y la ciudad se ha dado por esto, los pueblos indígenas los han enviado al paramo y los mestizos se quedaron en las planicies o los lugares más aptos para cualquier desarrollo que pueda existir, entonces vemos como primero nuestras ciudades no han sido planificadas, nunca ha existido planificación, por un lado, y lo otro es que si tocamos lo urbano, lo urbano siempre se alimentado de lo rural prácticamente, por ejemplo, todos los sábados, todo el cantón sale es a Otavalo eso ya es algo histórico, cultural, de lunes a viernes trabajan y el sábado vamos todos a Otavalo, y eso viene de

años atrás, todo lo que producimos vamos a vender en Otavalo, entonces se ha visto este tema de la migración del campo a la ciudad justamente porque siempre ha existido inequidad, un poco no comparto yo el tema de igualdad, porque somos diversos, pensamos diferente, todos tenemos nuestro propio pensamiento, costumbres, tradiciones, entonces yo más me apego al termino equitativo antes que el termino igualdad, bueno eso ya es cuestión personal.

Pero la persona que está en el campo siente que, el que está en la ciudad tiene mayor beneficio en todo sentido, y por qué siente eso, primero refiriéndonos al tema de servicios básicos, en la ciudad fueron los primeros tener agua, alcantarillado, luz eléctrica, telefonía, actualmente internet, en fin..., y todo se ha destinado en el casco urbano, mientras que lo rural siempre ha estado olvidado. En San Juan de Ilumán anteriormente la mayoría de población fue mestiza, familia, Esparza, Encalada, hay infinidad de apellidos que reconocen que son de San Juan de Ilumán, pero ¿Por qué abandonaron San Juan de Ilumán? Justamente por esto, porque no existía los servicios básicos, aquí no había agua o si había era lo poco que venía del cerro en época invernal, no existía alcantarillado, talvez los pozos habría, o los terrenitos, para el tema de necesidades biológicas, luz eléctrica ni que hablar, mi generación gracias a la lucha de nuestros padres por lo menos ya crecimos con luz eléctrica, a diferencia de mis papas o mis abuelos que estuvieron con el queroseno o más antes con leña.

Entonces esas cosas han hecho ver que siempre ha estado la inequidad, pero que sucede cuando yo tocaba el tema de los mindalaes o de los comerciantes que somos natos como tal, del pueblo kichwa Otavalo, al salir del campo a la ciudad y visionar con todo lo que es el contexto, porque uno se traslada a un lugar y aprende ciertas cosas positivas y negativas inclusive. También y se dan cuenta de que dice ¡no pues, la calidad de vida que aquí se ve es mejor que el campo!, y en la mente de nuestros padres se mete la idea ¡no quisiera que mi hijo viva lo que yo viví!, nuestros abuelos, nuestros ancestros, fueron explotados, marginados, discriminados, en fin..., y eso se ha venido dando a través de generaciones, pero hay la generación que dice tenemos que dar un salto y ese salto lo dieron los comerciantes, al salir a la ciudad, al salir al extranjero, acumularon capital, llegaron al territorio y pudieron acceder a una mejor calidad de vida, entendiendo la calidad de vida en que se satisfaga estos temas de servicios básicos, de lo cultural ya lo vamos a abordar, si sería bueno que lo tengamos entre paréntesis.

Entonces ¿Qué sucede? Por ejemplo, ya se migra a las ciudad, nuestros mashis ya adquieren sus propiedades, pero nuestra visión ya se viene con esos moldes del extranjero, con esos modelos de allá, si ya tengo un poder económico para poder hacer una casa ya no lo hago con la visión de nuestro territorio como era antes, talvez nuestros papas, nuestros abuelos lo hacían, todo era con tierrita con teja, con carrizo, con palos de eucalipto, ya no hay esa visión, ya se vienen con otras visiones, que en Holanda son estas casas, en Francia, en Alemania, en Estados Unidos, entonces ya vienen acá y empiezan a armar en ese sentido. Entonces, por un aparte Otavalo va creciendo en esa dinámica, pero aquí también vale acotar, Otavalo no estuvo cubierto al 100% de servicios básicos como lo está en la actualidad.

En la actualidad la mayoría de propiedades del parque Bolívar hacia el norte en ya es del pueblo Kichwa Otavalo de runas que lo adquirieron, y los mestizos que vendieron esos territorios se trasladaron a las ciudadelas, y en esas ciudadelas no es que habían servicios básicos, pero ahí ya se construyó todo, por eso vemos la ciudadela Imbaya, Rumiñahui, las diferentes etapas de ciudadelas que hay, y desde el poder municipal comprometen destinar recursos para obras, agua potable, alcantarillado, luz eléctrica, adoquinado de vías, aquí influye el poder político de la alcaldía y se destina todo. Pero hasta ahí la ruralidad sigue estando olvidado, no se toma en cuenta, entonces el que está en el campo o las generaciones actuales dicen, ósea aquí nuestros caminos son de tierra, cuando hay lluvia se hace un lodo, cuando es verano una polvareda, entonces entiendo que muchas de las personas vieron esas contradicciones y que no tenían ni agua, ni alcantarillado, ni luz eléctrica, y dijeron salgamos a la ciudad, inclusive para garantizar la educación de los hijos.

Todo lo que se ha hecho tiene su respeto y su reconocimiento, no podemos decir que ,porque han salido nuestros mashis dejaron de ser kichwas, también son kichwa Otavalo, entonces en ese sentido ahora vemos como las parroquias a raíz de la promulgación de la nueva constitución desde el 2008 y en ese marco ,de la filosofía de los planos de ordenamiento territoriales, de las normativas que empiezan a salir con el tema del COTAD, que tu debes conocer como es, que se empieza a normar y destinar un presupuesto a los gobiernos autónomos descentralizados, en este caso parroquiales.

En el caso de Ilumán, el dato específico puede facilitar la junta administradora de agua, aquí debemos tener sistema de agua alrededor de 30 años, pero no fue por la ayuda del poder municipal, se obtuvo a través de mingas, por el trabajo colectivo, tal vez alguna institución que apoyaba, pero no fue voluntad del estado dotar agua. El agua para Ilumán toco traer desde Araque a kilómetros de distancia, y a sabiendas de que tenemos una vertiente propia, aquí otro paréntesis, originalmente el pueblo ancestral estuvo asentado en el sector denominado Churupamba, es una parte de nuestro territorio y como recalco tras la conquista de los españoles fueron despojados de esas tierras fértiles, del agua, y fueron expulsados hacia el páramo, entonces más adelante nuestros abuelos pensaron en la manera de traer agua.

¿Y lo que ahora tenemos?

Con gestión igual, ¿y como es el proceso organizativo de nuestra parroquia?, es a través de los cabildos, los cabildos son la estructura orgánica como tal, el presidente, vicepresidente, secretario, tesorero y sindico, son los que guían a la comunidad. Entonces ellos se han organizado en la unión de comunidades, después se forma una junta de agua y acá ya tenemos agua, y ese es el motor que promueve prácticamente a un pueblo, entonces se movió eso e Ilumán empezó a crecer, ahora tenemos si no estoy mal 3000 acometidas, entonces eso da fe de que Ilumán está creciendo más, está ampliándose más y a nivel de población también, entonces eso ha hecho que la generación actual ya no piense en migrar a Otavalo, porque aquí y hay agua, aquí hay alcantarillado, nuestro alcantarillado ya está llegando a ciclo rojo, va a colapsar, estamos ya en ese tema, por eso compete a la autoridades encaminar y nosotros como parroquia a

apoyar, sin embargo, eso ha hecho que ya no se migre sino que estemos aquí mismo, eso por una parte.

Ahora el tema de la cosmovisión, como pueblos, como parroquia, un poco si hemos dejado de sentir esa esencia, esa armonía, ese equilibrio, ese contacto, esa comunicación con la tierra, porque ahora es como tú señalabas, "lo que ahora mueve es el tema económico", lo que tenemos que dedicarnos es a producir, todo es producir y producir, entonces ya muy pocos aquí en Illumán se dedicaran al tema agrícola, contadas son las familias que se dedican a la agricultura, mientras que otras familias se dedican al tema comercial, productivo, habrán familias que se dediquen al tema textil que por cierto eso algo histórico aquí en Illumán, entonces eso también hay que tenerlo muy en cuenta.

El tema de la cosmovisión o más aterrizado a la cotidianidad sería la cosmovivencia, la cosmovisión son palabras muy gigantescas, ósea en nuestra cosmovivencia como estamos viviendo, como vemos al cosmos y estamos viviendo nosotros ahorita, creo que es una tarea que tenemos que seguir fortaleciendo, ósea estamos empezando a caminar un poco en eso porque, cuando tu tocabas el tema de lo ambiental, nos estamos dando cuenta de que nuestra presencia aquí está generando un impacto fuerte, como seres humanos, ósea cada ser humano estamos generando un impacto profundo.

Porque, por ejemplo, cuando uno va hacer una casa, no se tal vez tu conozcas UNACEM, ellos tienen unas lomas gigantes que están sacando el cemento, piedra como tal, y eso es la materia prima de las casas, la varilla, la piedra, un lado vamos desgastando para construir nuestras ciudades. Entonces creo ese equilibrio, esa armonía, se está rompiendo pues, por un lado, estamos destruyendo para construir es como una dicotomía, destruyo luego construyo, pero lo que nos puede llevar a la reflexión es esta cosmovivencia, la parte cultural, de qué manera podemos volver a lo de antes, no quiero decir hagamos como hace cientos de años atrás, pero si buscar alternativas que no causen tanto daño ambiental, porque ese equilibrio, esa armonía se está rompiendo y en el tema cultural nosotros como pueblos kichwas creo que tenemos esa responsabilidad de dar ese aporte, dar esa valoración cultural, esa esencia, ver la manera de cómo podemos ir rescatando el tema de la cosmovivencia.

Cuando me refería a lo espiritual, siempre nosotros estamos hablando del agua-yakumama, del fuego-ninamama, del aire-wayra, tierra-alpamama, los cuatro elementos, entonces esos cuatro elementos tienen que estar en armonía, (agua, aire, tierra, fuego), en kichwa es (yakumama, ninamama, wayramama y alpamama), nuestra cosmovisión, nuestra cosmovivencia nos permite expresarnos, por ejemplo nosotros manejamos el tema de la dualidad, hembra - macho, masculino-femenino, hombre-mujer, siempre estamos manejándonos en eso, y a veces como que no está en equilibrio por los estigmas, por los estereotipos, complejos de superioridad, de inferioridad, machismo o feminismo y viceversa. Todo influye, el papá dirá así se hacen las cosas o mamá dirá aceptemos lo que dice, no hay ese equilibrio, entonces vemos como esas partes nos faltan fortalecerlas. Inclusive retomar el tema del calendario agrícola, ósea regresar a esas buenas prácticas en el sentido que siempre ha habido ese

respeto por la vida, por la tierra, por el agua, por el fuego, por el aire, porque esos elementos son los dadores de vida.

Nuestros sabios yachaks dicen, nosotros mismo somos yaku, nina, wayra y alpa, entonces porque no valoramos o no retornamos con el respeto hacia esos seres que también son seres vivos ya que somos nosotros mismos, estamos compuestos de ellos. Entonces, en esa lógica es cuando se quiere regresar al tema agrícola, a la salud medicinal, al tema cultural, de convivencia, para poner nuevamente esos valores en práctica, pero si nos hace falta muchísimo manejarnos en el tema de la espiritualidad, no enfocado en la religión por cierto, sino la espiritualidad que es la esencia práctica de nosotros, porque los sabios, los yachaks, ellos hablan de los pachas, de los tiempos, de los espacios, prácticamente del; Kay Pacha (este mundo), Uku Pacha (mundo de abajo), Hanan Pacha (mundo de arriba) y Chayshuk Pacha (el otro mundo), imagínate son sabidurías, no es ciencia por cierto, eso también está en mucha discrepancia, una cosa es la ciencia que te plantea la cuestión occidental del mundo occidental y lo nuestro es sabiduría, dicen que hay gente que quiere hacer nuestra sabiduría ciencia y no puede ser así, no se puede dar eso porque la ciencia tiene que ser comprobado, la sabiduría también tiene su propia lógica.

Entonces en ese marco desde lo lingüístico también estamos trabajando porque en la lengua ahí están todos esos códigos, muchas veces cometemos o cometíamos el error traducir literalmente lo que estamos hablando en kichwa, pero es un error porque cuando tu hablas en kichwa estás hablando con códigos más profundos, estas hablando desde el corazón, nuestros abuelos dicen piensa desde el corazón, habla desde el corazón que todo salga de acá, por eso el idioma es fundamental en todo este proceso para poder recopilar y obtener esos códigos, pero son códigos que no se encuentra en los textos porque nuestra cultura es oral.

En Latinoamérica manejamos la cultural de la oralidad muy poco se ha escrito de las sabidurías, de los conocimientos desde el corazón, ósea el kichwa con tal nunca se escribió solo se lo habló y el que lo interpretó lo hizo a su entender desde su realidad, muy distinto del que estaba hablando que tal vez lo estaba hablando desde su corazón, desde el alma misma mediante la lengua.

Entonces por ahí, empatando esto que estoy ampliándote, ya vendría a ser el sumak kawsay, donde que nos permita a nosotros nuevamente retomar esa armonía, ese equilibrio con el entorno. Prácticamente eso es lo que se ha quebrado, ósea ya no hay esa conexión con el entorno. Antes el respeto a los lugares sagrados, a los espacios simbólicos, era tan trascendental y que ahora ya no vemos eso pues, ósea inclusive los grandes académicos dicen que en esos espacios existió una lucha simbólica, donde ahora vemos emplazado el poder económico, el poder político o esas grandes élites que lucharon por ganar esos espacios simbólicos. Por eso nosotros como pueblos, como nacionalidades o como movimiento indígena, el espacio simbólico al cual nosotros acudimos cuando estamos inconformes es a las calles, ese es un espacio simbólico, donde nosotros reclamamos nuestros derechos, nuestras demandas, nuestras necesidades, por eso el movimiento indígena siempre saldrá a las calles, porque

ese es el espacio donde está en disputa pues, donde nos hacen caso o no, entonces eso es así, un poco de la parte simbólica.

Pero si vamos más a lo nuestro algo más apegado al entorno, económicamente hablando creo que es más caro, entonces es más fácil construir con bloques de hormigón o el que más recursos tiene lo hará con ladrillo, ladrillo visto, o lo hará con palos de eucalipto, eso también se ha transformado en un tema de estatus como tú decías, quien tiene mayor poder económico lo hará de esa manera ,pero ahí también hay algo que acotar, aquí en Ilumán vemos como gente extrajera de Estados Unidos, de otros países , sobre todo jubilados adultos mayores vienen con su jubilación a descansar en estos espacios de los campos, nosotros vemos eso por Carabuela, por Sicsichaca, abajo en Churupamba, en Cotacachi ni que decir ahí están más todavía.

Pero por acá habrá pocos que están asentados, vienen por escapar de esas grandes urbes de las grandes ciudades, ósea todo edificio ya no es casa y empatando con el tema de los medios de comunicación, algo que vemos a diario y nuestros guaguas inclusive, crecieron viendo la televisión, por ejemplo cuando veía Batman, la ciudad Gótica, gigantes edificio iluminados, animés de Japón, las grandes ciudades, el tren bala, en fin cosas así. Entonces en los medios de comunicación hemos visto que las telenovelas o las series, todo se desarrolla alrededor de esas grandes urbes y creo que eso influye en la mentalidad, de tal manera que se convierte en una aspiración que su casa se construya de esta manera, semejante a esos modelos, por un lado, y por el otro lado a las personas que no emos viajado a las grandes urbes los medios de comunicación se vuelve un factor condicionante, no dice así es como hay que caminar.

¿Son condicionamientos?

Claro ya nos dicen, por ejemplo ¿qué es lo que nos dice?, que tu calidad de vida dependerá de que, tengas una casa, tengas un vehículo, un negocio o un emprendimiento, entonces como que más se limita a tener una posición económica.

¡Correcto!, lamentablemente es así.

Ósea, no digo que está mal, la parte económica es fundamental. O sea, como piensan los ricos, dicen haber tener poder político, poder económico, inclusive el poder cultural, porque dicen saliendo a las ciudades hay museos, obras de arte, teatro, danza, música, programas culturales y nosotros porque no podemos tener eso, no digo que sea malo el dinero, es más, el poder económico, político, social cultural, es necesario para nuestros pueblos inclusive para poder visibilizarnos. O sea, por nuestro propios esfuerzos ahora ya vemos gente intelectual que está trabajando en esos aspectos, antropólogos, arquitectos, biólogos, sociólogos, todo es integral como tú dices, y ahora ya hay kichwas que están en esas ramas, ahora ya podemos hablar, debatir, analizar sobre estos aspectos, imagínate como era antes, solo a producir alimentos de la tierra para vivir y si nos vamos más atrás es peor aún, en la época que se entregaba obligado un porcentaje de la producción a la iglesia, los indígenas eran solo para el campo.

Ahora estamos viendo nuevas generaciones que están creciendo con otro pensamiento, pero no debemos olvidarnos de que somos también de seres comunitarios, ósea llumán mismo seguimos hablando de comunidades, barrios, sectores, pero en algún momento tal vez en veinte, veinticinco años, llumán va a seguir expandiéndose no sabemos si seguirá manejando esa misma estructura, ahora vemos las vías adoquinadas lo antes era de tierra, después fue empedrado, entonces a futuro no se sabe que será. Entonces de las experiencias de nuestros mashis que han salido al extranjero cuentan que las ciudades las planifican, por ejemplo, que ya todo el cableado eléctrico, el internet es soterrado, que no se ve, más apegado al ambiente, que en las casitas ya tengamos jardines. Haciendo la comparación de la ciudad al campo, uno sale a la ciudad y se ve todo de casas, centros comerciales, en fin más construcciones y solo se ve lugares específicos donde hay vegetación, pero ahora el desafío debería ser que todas las casas tengan sus propios jardines, jardines donde las aves vayan y visiten, que tengan plantitas, o sea que el tema ecológico esté presente, que las casitas no estén conformados solo cemento, también incorporen huertos, todo eso es como un desafío para nosotros.

Ahora, aquí en lluman todavía hay espacios, grandes de territorio en los que si nos toca planificar bien, o sea digamos si un padre de familia tiene unos 5, 4, o 3 hijos y tiene que repartir las herencias, habrá hijos que se queden aquí en llumán, pero otros saldrán a Otavalo, a Cotacachi, a otro lugar, todo eso hay que considerar en que se va a convertir esos espacios, porque nosotros aquí en llumán vemos que al estar creciendo por ejemplo en el tema de la educación la infraestructura de la Unidad Educativa está saturado, ya no es apto, nos toca ver otro espacio para una institución educativa, llumán no tiene un mercado por ejemplo, las actividades de mercado se están haciendo en el parque central y no es un lugar adecuado para la venta de comidas, como en llumán sigue creciendo el tráfico vehicular es terrible, vemos como los fines de semana está saturado la parte central de llumán, no hay vías alternas que ayuden a evacuarse, sino que todo pasa por ahí y se ve el desorden.

Si valdría espacios deportivos también, claro que tenemos en cada comunidad un espacio, una cancha de voley o cachas deportivas, pero hay que seguir potenciando desde otro espacio, o sea porque a veces nosotros creemos que todo debe hacerlo la autoridad y no es así, yo creo que todos debemos hacer una minga de diferentes sectores para que podamos nosotros aportar con ideas a sabiendas de que el tema económico es el necesario para ejecutar cualquier obra, así nosotros nos vamos dando cuenta cómo piensan los dirigentes, que es lo que aspiran, que es lo que sueñan y que aspira la gente también. Entonces los dirigentes son reflejo de eso, hay dirigentes que se proyectan a un objetivo, otros dirigentes que no se proyectan, entonces solo será algo pasajero. Yo creo que el tema académico, intelectual, es muy importante como para también dar soporte, porque nuestros dirigentes son sabios, saben cómo manejar el territorio, pero hay que darles también soporte, asesoramiento.

Las herramientas para la planificación

Porque eso creo que hace falta, porque ahí también hay otra cosa, en llumán hay gente preparada, pero a lo mejor todo su contingente le está fuera de acá,

eso es porque la parroquia no está dando talvez alguna motivación, algo para que la gente que se está preparando visiones aquí mismo y no se vayan a otro lugar, pero bueno ahí ya entra el tema las fuentes de empleo que, eso también es complejo. Ilumán de acuerdo a la historia ha sido una zona de textiles, de tapices, de tejedores, también de músicos, pero eso ya no se refleja en la mayor parte de personas, serán contadas las familias que se están dedicando a este tipo de trabajo, ahora vemos que todo se mueve en las actividades de construcción, en florícolas, nuestra gente sale a trabajar en las grandes plantaciones de Pedro Moncayo, de Tabacundo, Cayambe y el otro porcentaje mayoritario sale a las ciudades a trabajar en la construcción, de peones albañiles, entonces en lo cultural refiriéndome a los textiles ya no hay pues.

¡Se está perdiendo!

Está perdiéndose, ya no hay.

Por el cambio de actividades

Ya no da créditos económicos y los pocos que llegaron a decir bueno yo con esto crecí económicamente, seguiré viviendo de esto, o con esto moriré, son muy pocos. En cuanto a la música era conocido San Juan de Ilumán, aquí hay arto músico, talento musical de primera, pero ya se está perdiendo, algunos han tomado esa sabiduría de sus padres, otros ya no lo siguen ya se pierde, o lo que está pasando con los abuelos, o sea ellos son una memoria histórica fundamental y ahí viene los códigos lingüísticos nuevamente, si no hablamos con ellos no conversamos con ellos, sino aprovechamos la tecnología para documentarlo o grabarlo, eso se va a perder pues, ya que no vivimos lo que ellos están diciendo, el desafío es hacer toda esa recopilación también para decir que así era antes, así es hoy, así estará la parroquia después. Algo general no más y bueno sí, Ilumán es como tu dijiste 80% son indígenas.

Bueno, tocaste temas muy importantes de planificación. Una idea antes de que se me olvide, hablaste de sitios simbólicos para rituales, como; vertientes, calles, ¿tienes en mente algún espacio importante más, aparte de esos?

Bueno, Ilumán bajo tiene San Juan Pogoyo es como el más fuerte de aquí; el Rosas Pogoyo; como te decía, las tolas que tenemos acá en Rancho Chico; acá abajo también hay unas 2 o 3 tolas que tenemos todavía pero esos espacios ya son de propiedad privada, pero esos deberían ser espacios simbólicos de encuentro, recientemente un compañero de Agua Longo al estar haciendo hueco para la conexión del alcantarillado encuentra unas vasijas, unas ollas amiguísimo en Agua Longo, 5 o 7 ollas y dice que ahí, en esos espacios están enterrados alguna gran cantidad de esa cerámica, entonces en esos lugares todo lo amontonaban bonito como espacios simbólicos que con los siglos se fueron tapando o con los movimientos de tierra se fueron hundiendo, o quién sabe; otro sitio, bueno ese ya no estaría aquí en Ilumán ya estaría en Quinchuquí es el Wantun Rumi, ese sería como de otra comunidad; y el más grande es el Taita Imbabura, el que nos cobija a todos, a todo el cantón Otavalo

Claro, la preservación del páramo y las quebradas son del Taita Imbabura

¡Exacto! todo eso sería, de hecho, el Taita Imbabura es el máximo símbolo donde deberíamos tenerle mayor cuidado, entiendo que hay una normativa que prohíbe cualquier actividad de producción pasado los 3000m de altitud, sin embargo, si vemos actividad agrícola pasado los 3000m, inclusive vemos pinos que están ahí y eso le afecta a la vegetación del páramo, los pinos y la cuestión agrícola creo que también es un factor para que el calentamiento global, se nota pues. Más antes, como caso específico, los mosquitos que pican y absorben la sangre están en lugares planos, donde es más cálido, pero ahora vemos que ellos también se han elevado acá, a ésta altura, eso es porque aquí ya está más caliente, estamos a 2300m de altura si no estoy mal, lo que antes los mosquitos estarían hasta los 1500m o 1800m, ahora ya vemos que están en los 2300m, después estarán en el páramo, no sentirán el frío, entonces esas cosas mira cómo van cambiando, ósea el mosquito no es solo de la zona caliente sino que ya está en la zona fría también. En definitiva, el mundo está caliente.

Bueno, continuemos, 3 puntos para reforzar esta situación. Los estudios demuestran que el crecimiento de las ciudades es porque se toman más territorio del que realmente necesitan y la solución es generar ciudades más compactas para no tomar más áreas naturales. Es lamentable que grandes empresas vayan adquiriendo extensión de terrenos para urbanizar por intereses comerciales o de lucro, así mismo, el que tiene más dinero, más terrenos poseerá. Lo que sucede en Ilumán, la población indudablemente ha crecido pero el territorio extendido es más área de lo que necesitamos, varias casas no están habitadas, tenemos una arquitectura que no obedece a ningún estilo, es carente de sentido, mientras que la arquitectura milenaria que se refleja en pocas edificaciones es armoniosa, no podríamos volver a lo anterior como tú dices, pero si rescatar de alguna manera sin olvidar de donde somos, cuales son nuestros orígenes.

Expertos planificadores plantean el decrecimiento como un camino sostenible, promover la naturalización de espacios, ciudad y campo pueda coexistir en un ambiente de equidad. Otavalo es conocido como ciudad cultural, pero eso es gracias a la gente indígena del sector rural, sin embargo, los beneficios para esta población han sido muy limitados. Un problema muy grave que vamos a enfrentar en el sector rural es la privatización de suelo promovido por agentes inmobiliarios que irónicamente desde las leyes y planes de desarrollo territorial el sector rural es tomado como área para futura expansión urbana. Es así que el sector inmobiliario es promovido por bancos internacionales con créditos para la construcción de vivienda social, pero todos esos recursos se concentraron en las empresas constructoras.

En la actualidad en nuestro entorno, la planificación de territorios parte desde un enfoque antropocéntrico, es decir, que el ser humano está en el centro del universo y se debe satisfacer tus necesidades, mientras que, lo correcto sería llegar al desarrollo a través de un enfoque biocéntrico, es decir, la vida, la naturaleza, la Pachamama es el centro del cosmos y nosotros somos parte de ellos, no al revés. Nosotros nos caracterizamos porque somos seres culturales, somos kichwas, como tu decías, es importante saber esos códigos lingüísticos que no solamente sirve para expresar una palabra sino también el sentir. Intelectuales importantes hablan de la palabra sentipensar, ósea pensar y sentir, y desde ahí la base del conocimiento. Si con la ciencia planificamos porque no

planificamos también con las sabidurías ancestrales, esa es la nueva propuesta que ahora yo quiero desarrollar. En las epistemologías está el conocimiento ancestral, es valioso.

Prácticamente ese es el camino correcto, estoy muy de acuerdo con todo lo que tu manifiestas. Haber hay dos cosas que tú me señalas, ya nos han comentado que Otavalo pretende proyectarse a crecer para acá, al norte, toda esta parte plana de la Bolsa, todo lo que es Carabuela, Quinchuqui, Peguche, o sea todo se va a unir a una sola masa como ha pasado en Quito, porque antes yo vivía en Carcelén y bueno Carcelén era un pueblito pequeño, donde no teníamos agua potable, las vías eran de polvo y vivíamos arrendado, después de eso que yo me vine a vivir acá en Ilumán. Fui a Carcelén luego de veinte años, es distinto pues, ya se está empatado a Carapungo, si miramos por un lado está el sector de Marianas, mira a otro lado está Pomasqui, todo ya está así empatado. Creo que así mismo acá ya han de estar visionando, hacerle empatar Peguche con Quinchuqui y Quinchuqui con Ilumán.

Y supuestamente eso consideran que es desarrollo

Pero entre comillas. O sea eso consideran que es lo que se va aportar, por eso es que se reubicó el estadio cantonal, la proyección del nuevo terminal terrestre acá en Quichuqui, todo va creciendo hacia acá al norte, pero también eso sucede al sur, con ; San Rafael, Eugenio Espejo, Gonzales Suarez, San Pablo, todos esos sectores que están alrededor de una cuenca hidrográfica bien importante, Imbakucha, más conocido como Laguna de San Pablo, ese es otro lugar simbólico trascendental para nosotros "Imbakucha", ahí está el origen de los pueblos también, como dije hace rato se asentaban donde hay agüita, y ahí hay ojos de agua, por ahí también tienen sus propios espacios simbólicos, el pueblo Cayambi también ahí asentado.

Veras, nuestros modelos territoriales de planificación están obsoletos, por ahora distintas naciones prósperas están optando por la mixtura de espacios, es decir, espacios habitables con usos combinados en el mismo sitio, como vivienda, comercio, educación, entre otros, eso hace que sea habitable y seguro. En cambio, en nuestra realidad intentan dividir los usos de suelo a distancias largas, perjudicando de esta manera la conectividad, el transporte, entre otros aspectos, y por ende mayor requerimiento de infraestructura vial. Algunas ciudades importantes del mundo han fracasado en cuanto a la planificación territorial, lamentablemente el destino de muchas ciudades de América Latina será igual, y lo más preocupante es que esos modelos de planificación territorial se van aplicando incluso en pueblos milenarios, motivados por una idea falsa de desarrollo.

Una cosita no más antes de olvidarlo, yo había hablado con un adulto mayor de 78 años aproximadamente, él dijo que las actuales casas modernas que estamos construyendo, está afectando a la salud del ser humano a quien ahí habita, antes no se escuchaba ni artritis, ni frío, o sea las casitas estaban construidas con material de mismo entorno, con la tierrita, con la teja, inclusive andaban descalzo y no se resfriaban. Él dice, que las casas en la actualidad son muy frías y por eso vemos la gente que se enferma rápidamente .Manifiesta también que tal vez

el material utilizando no es acorde al lugar, por ejemplo, la baldosa, la cerámica, el estucado, el enlucido, la pintura, el gypsum, un montón de cosas, y eso nuestros abuelos no utilizaban, la casita era de tierra, al lado su ganadito, sus animales, o sea había una convivencia con sus animalitos, tenían pollitos para alimentarse, un espacio de la tierra para cultivar, había como armonía ahí, la arquitectura del lugar era como un círculo y eso creo que también sería bueno rescatar, el pensamiento circular, o sea, porque ahora estamos con el pensamiento cuadrado, todo es cuadrado, creo que estamos dejando de lado el pensamiento circular.

Hoy están hablando, no lo he estudiado a profundidad, pero ahora se habla mucho de las economías circulares, siento que esa economía circular está queriendo tomar pensamientos desde el tema circular de los pueblos originarios, nuestros abuelos lo practicaban, ahora nosotros somos la generación que hemos perdido esos códigos, entonces debemos retomar esas cosas para que todo sea y vuelva totalmente a la armonía, al equilibrio, la comunicación y todo el tema de la reciprocidad. Lo otro que manifiestas, planificar desde nuestras sabidurías, eso es algo contracorriente muy compleja para los grandes poderes, para los grandes intereses.

A propósito que tocamos el tema de que a donde se destinan las inversiones, en el caso de Ibarra que es de conocimiento general, quienes están en el poder político asumen ser la autoridades, deciden generar un polo económico, un desarrollo económico en un sitio determinado pero es porque ellos tienen ahí propiedades, digamos si el metro cuadrado ahí costaba 10 dólares, una vez que construyan ahí por ejemplo el Estadio, las vías, las plusvalía se eleva, es como si todo estuviera fríamente calculado desde el político de turno, y es que se construye así por eso en Ibarra no pueden solucionar el problema del mercado.

Ante eso, el modificar desde nuestras sabidurías es una alternativa, es un camino, pero para hacerlo tenemos que estar también ocupando ese espacio político para que desde ahí el político que entre tiene que estar nutrido de esto pues, de esta planificación, de esta sabiduría, porque si no va a pasar lo mismo pues, entonces hacen obras en un lado y después como que todo está fríamente calculado.

Muy interesante tus pensamientos. Entonces ya comprendemos que el crecimiento urbano desmedido no es porque la ciudad necesita expandirse, sino porque obedece a intereses particulares, carente de orden y sentido va creciendo la ciudad y tomando más área de lo que realmente necesita. Una forma de planificar rescatando nuestros orígenes, la cultura, identidad y todo eso, imagínate si empezamos a crecer de esa manera y nosotros ganamos más área de campo, más áreas naturales en lugar de que ellos vengan a nosotros con la mancha urbana, suena idealista el tema que propongo y va en contracorriente, "la desurbanización", pero toca proponer.

O sea, debe haber la iniciativa.

Una última idea antes que se me vaya, cuando tocamos el tema de lo político, también estamos tocando el tema de la concentración, ejemplo, aquí en Illumán teníamos registro civil y la gente no tenía que salir a Otavalo a sacar la cédula o a casarse, pero que pasó, cuando se concentraron el registro civil en Otavalo la gente tuvo que salir, otro tema, es una situación de concentración de poderes y de espacios públicos a donde uno tiene que acudir por obligación por todo lo que se da. Como las parroquias están creciendo, por ejemplo, he visto que en San Pablo ya han abierto una agencia de emelnorte, todo el mundo tiene que salir a pagar de la luz.

Illumán no tiene su agencia por ejemplo, donde todos podamos ir, es que ahí también hay un reto, esto de planificar desde nuestra sabiduría, también es como hacer un contra poder a las autoridades de la ciudad, deberíamos todo tener aquí no, pero que pasa, hay que gestionar todo el tema público en el municipio por eso todos salen a Otavalo, el tema eléctrico, todos salen a Otavalo, para lo único que no salimos a pagar en Otavalo es por el tema del agua, del agua pagamos aquí y cuando ya salen de su casita a pagar del agua aquí en Illumán, ya pasan haciendo compras de alimentos, se va generando economía, y si estuvieran otros espacios no habría necesidad de salir a la ciudad, como tu señalabas hace rato, porque hay que salir a Quito, porque ahí se concentra todo el poder político, por eso Guayaquil siempre quiso ser capital, pero no le dieron chance.

Por esa cuestión las partes naturales necesitan seguir siendo naturales, hay un pensador importante y hace una fuerte crítica de que el turismo no ayuda a la conservación de áreas naturales, porque el turismo de alguna manera es la explotación de la naturaleza, y la naturaleza no necesita ser explotada, porque en el turismo para nada es responsables, por ejemplo, cuando acudimos a un sector sagrado eso debe mantenerse así intacto, pero lamentablemente intervenimos con infraestructura, otro ejemplo, a un chakiñan le hacemos una vía, más adelante en una calle publica, y finalmente en una autopista, ¿ y dónde queda el lugar sagrado?.

El turismo es promovido desde el gobierno, dice que; nosotros deberíamos ser productores de fuentes de economía y que los réditos se queden en nuestro país, que en Ecuador con tanta belleza natural deberíamos impulsar el turismo, por medio de la gente que visite esos lugares se pueda hacer plata y con esa plata hacernos más ricos y mientras más ricos seamos, somos más prósperos y es mejor visto. O sea, somos depredadores.

A la final el sitio sagrado deja de ser sagrado

Claro

El respeto por la naturaleza es la clave.

Claro, más allá de la entrevista, siento que al dialogar aprendo también de ti, algunas cosas que estas manifestando son nuevas para mí, como comunicador debo que estar al día, entender las nuevas dinámicas del tema de crecimiento poblacional, del desarrollo urbanístico, si nos llama la atención, y dentro de eso, como podemos insertar el tema cultural el tema identitario, de qué manera

podemos ser como una alternativa para el desarrollo, y no llegar a caer en falsedades de decir soy kichwa Otavalo, me pongo el poncho y al final termino haciendo lo mismo que alguien que vive en la ciudad, significaría que no estamos aportando en nada, y la idea es que desde nuestras sabidurías podamos aportar de manera distinta.

Muchas gracias por tu colaboración, es muy enriquecedor todo el conocimiento que has transmitido, realmente es muy valioso. Muchas gracias nuevamente y ojalá podamos tener más encuentros para platicar de diferentes temas.

Entrevista 09 (entrevista semiestructurada): Sr. Jorge De La Torre (presidente del GAD parroquial San Juan de Ilumán).

Muy buenos días, por favor díganos su nombre y el cargo que desempeña

Soy Jorge De La Torre, presidente del GAD Parroquial San Juna de Ilumán

Actualmente me encuentro haciendo una investigación con fines académicos y trabajo en diferentes temas que ayude incorporar la sostenibilidad en la parroquia, me enfoco básicamente en el territorio de Ilumán por el contexto cultural, sociocultural, y de cosmovisión que lo identifica. Es así que trato de descubrir las potencialidades de este territorio el cual nos permita usar como herramientas para una correcta planificación. Entonces en la charla abordaremos temas relacionados a aspectos ambientales, culturales y urbanísticos, desde un enfoque sostenible y cualquier otro dato que usted considere oportuno también sería válido ser tomado en cuenta para una correcta planificación territorial. Entonces para empezar por favor díganos ¿Cuánto tiempo lleva en este cargo?, ¿qué expectativas tiene con respecto a la parroquia, ¿que se está cambiando?, ¿qué se va a cambiar?, ¿Cuál es el pronóstico a futuro? ¿cuáles son las fortalezas de la comunidad?, coméntenos.

Gracias por la entrevista y por habernos visitado al gobierno parroquial, San Juan de Ilumán. En el gobierno parroquial San Juan de Ilumán llevo 7 años en funciones, desde el 15 de mayo del 2014. Para analizar la situación del tema cultural, es muy complejo, dentro del pensum académico no existe, desde los ministerios de educación nos ven a pueblos y nacionalidades como un simple espacio, mientras no tengamos dentro del pensum académico el valorar del tema cultural de los pueblos y nacionalidades, jamás podríamos seguir avanzando, es un problema a nivel nacional. Para los gobiernos de turno definitivamente fortalecer la identidad cultural no es conveniente, hay más necesidades en otras inversiones y los gobiernos no les interesa invertir, para ellos es mejor que las identidades culturales se acaben y que seamos solamente un mestizaje, que se genere menos inversión.

Y con la globalización que estamos viendo, a pesar que, supuestamente las organizaciones internacionales como la OIT, la OEA, han anunciado que a nivel del mundo habían más de 10.000 pueblos y nacionalidades, ahora quedamos menos de 5.000. Los gobernantes en otros países especialmente en países europeos han dado un tratamiento muy diferente a los pueblos y nacionales, pero allá son un grupo muy reducidos y es más fácil. Así mismo estos gobernantes han hecho un llamado a nivel internacional para que haya esa protección de la identidad cultural de los pueblos y nacionalidades, pero a los gobiernos de turno de acá no les interesa. Cuando van a una reunión en la OEA para tratar sobre el tema cultural de identidad de los pueblos y nacionalidades, a veces los embajadores no participan, envían a algún cónsul, a alguna autoridad de menos rango, entonces, mientras los gobiernos no sean responsables con esto proyectos ¿nosotros que podemos manifestar?, no existe una capacidad por más que en el país seamos 15 nacionalidades, 19 pueblos, pero entre nosotros

mismos aquí en el país no nos entendemos por tema de liderazgo ¿qué nos va pasar?

Entonces es muy complicado y razones por las cuales a la nueva juventud el tema cultural ya no les interesa, tanto en la escuela, en el colegio, peor en la universidad, los niños de la escuela de aquí en la parroquia quizá el 5% puedan hablar en nuestra propia lengua y la mayor parte de estudiantes por más que entiendan debido a que sus madres hablan en Kichwa, se hacen los que no entienden. Cuando la mamá habla en kichwa vemos que el niño entiende, pero no quiere hablar, quizás se deba a que el pueblo indígena fue víctima de muchos maltratos y muchas veces fueron motivo de burla y cohibidos. Una etapa dura fue en los años 20, 30, 40, 50, 60 antes que el gobierno de ese entonces declare sobre la ley agraria, las personas cuando vivían en las haciendas, los huasipungueros. La hacienda Pinsaquí y la hacienda Larrea, entregaron terrenos de a los huasipungueros, así se formó la parroquia. La Hacienda Pinsaqui y dio terrenos a todos los huasipungueros, a los hombres 1 hectárea y a las mujeres media hectárea, y a las viudas que ordeñaban las vacas también le dieron media hectárea; mientras que la hacienda Larrea, solamente a los que estaban casados les dieron la hectárea.

En términos correctos del cuerdo lo que entregaron las haciendas no fue lo justo, porque ellos tenían que haber dado es a 5 hectáreas y hacer una buena construcción, pero nunca lo cumplieron, especialmente en San Luis de Agualongo, sino me equivoco la hacienda Larrea entrega terrenos a 11 familias y al resto de las mujeres viudas o madres solteras nadie le da nada, les dejaron en la calle, a pesar que trabajaron tantos años.

Mientras en el sistema educativo de aquel entonces con la situación demográfica que estamos hablando en el año 61 0 62 ya les sacaron de las haciendas y les reubicaron, pero aplicación de mano obra indígena no se terminó, les siguieron utilizando, les hicieron trabajar bajo ese maltrato, cuando el indígena hablaba kichwa en la iglesia, en la escuela, les decían que hablen en cristiano, entonces con eso nos despreciaban que nuestra lengua no sirve para nada, que nuestra lengua es de algún diablo, como nos han metido en la cabeza, pobre de ti que en la escuela hables en kichwa. Entonces el sistema educativo, el sistema religioso católico, nos han acabado definitivamente, a tal punto que a nuestros mayores les obligaron a pensar que si mi hijo inicia hablar el kichwa será marginado, humillado, quizás ese sea el factor para que nuestros mayores o nuestros padres no hayan querido que hablen Kichwa sus hijos.

Por la discriminación

Frente a eso, en los años 72 inician la organización, la conformación de cabildos, a través de una organización sin ningún estatuto, solamente de hecho, que es la CHIJALLTA FICI, que en los años 80 cada vez va tomando fuerza, hasta que en el año 90 se da el primer levantamiento indígena la resistencia de los 500 años. Desde ese momento inician a luchar por un sistema de educación intercultural bilingüe, si vemos desde el año 90 hasta la fecha ha pasado 32 años, y ¿qué ha hecho el Ministerio de Educación?, los mismo profesores hispanos pasaron supuestamente a la dirección Intercultural Bilingüe, si ellos ni sabían las 3

vocalías del kichwa, entonces ¿cómo van a dar educación intercultural bilingüe a nuestro jóvenes en las escuelas?, a pesar que había una dirección nacional los profesores no tenían una capacitación, no hablaban en lengua kichwa, y para esa creación nos ha costado sangre, nos ha costado prisión de los ex dirigentes, la paralización del país para que se creen estas direcciones.

Han pasado años, hay algunos mashis dirigentes, líderes que han ocupado funciones, hay un buen archivo del sistema educativo bilingüe, pero no hay voluntad de los gobiernos o de los ministros de turno poder implementar, tenían que..., haber, había solamente dos caminos para los profesores hispanos, que idealmente sería, si ustedes quieren trabajar en el sistema de educación bilingüe ustedes tienen que capacitarse, tienen que aprender kichwa para que puedan compartir conocimientos con nuestros estudiantes, pero nunca hicieron. En ese entonces la UNE, la famosa organización de los maestros, pobres que les obliguen pues, se paraban los profesores con una organización, mientras que, los indígenas con otra organización, pueblo contra pueblo ¿y al gobierno que le interesa?, tan fácil, el gobierno decía “pónganse de acuerdo ustedes, nosotros estamos abierto al diálogo”, pero jamás se ha llegado, han pasado años.

Entonces frente a eso, ha sido muy complicado, el tema cultural. que poco a poco ha ido cambiando y más aún con la nueva juventud del casco urbano. Cabe recalcar que más antes no había indígenas en el casco urbano de Otavalo, más adelante empieza una migración bastante fuerte de las comunidades al centro de Otavalo, especialmente al adquirir poder económico cuando iniciaron a viajar fuera del país, ¿ y que nos ha pasado?, la globalización nos ha absorbido, se fueron como indígenas y han vuelto ni como mestizos, han vuelto con aretes, con unos alambres en las narices, con pantalones rotos, antes un pantalón roto nuestros padres, madres, abuelas nos daban cociendo, así hemos crecido y ahora esos pantalones rotos dicen que supuestamente son nuevos, vienen con otras culturas que han vivido diferente, con otra alimentación diferente y eso nos ha golpeado demasiado para que nuestra identidad cultural siga avanzando

¿se pierde no?

Se pierde. En estos días que estuvimos en la Amazonía, si comparamos, en cambio los Waoranis están super fortalecidos, todo el evento se dio en su lengua ¿pero en cambio acá?

El tema de la educación es muy importante, difundir los conocimientos, la identidad, sería necesario un estudio en base a nuestro contexto. Le comento que cuando elaboran un plan de desarrollo territorial siempre se toman como referencia otros ejemplares. En la actualidad porque no hablamos del diseño de una ciudad, sino de la urbanización, que es muy ajeno a la ciudad porque la urbanización tiene intereses inmobiliarios.

Y tiene que vivir en una cuadra encerrado

Exactamente, y entonces la ciudad empieza a fraccionarse, ya no hay equidad social, prolifera la inseguridad, entre otros aspectos negativos.

Cuando usted decía justamente sobre el plan de ordenamiento territorial, el plan de ordenamiento territorial por más que supuestamente dicen somos gobiernos autónomos descentralizados, hay una directriz nacional, entonces tú tienes que cumplir, si tú no te enmarcas frente a una directriz nacional simplemente te devuelven el documento y tu sabrás como respondes a lo que debe ser. Entonces hablando del plan de ordenamiento territorial, es en vano cuando nos dicen que somos gobiernos autónomos descentralizados, si fuera así ¿en qué sentido estamos descentralizados?, descentralizados bajo condiciones y estos parámetros que se deben cumplir, ya te dan es un modelo y se tiene que encajar en eso y si el consultor no se encaja, simplemente no se puede subir al sistema, entonces de que nos ha servido, no existe.

Por otro lado, cuando se habla como usted decía sobre el crecimiento urbano, si desde el tema educativo si no hacemos un cambio acuérdesese que en el tema de la corrupción seguirá, y toma y daca de lo que siempre han sido los municipios en todas las instancias. Sin educación tu no formas al estudiante en la escuela, no formas con valores en el colegio, en la universidad, ¿a donde vamos a llegar entonces? es muy complicado.

El casco urbano de Otavalo se dice que tiene capacidad para 30.000 personas porque tenemos suficiente espacio para construir, pero no existe un plan de ordenamiento territorial. ¿Qué es lo que pasó antes del año 2016 con respecto de la autovía?, todos tenían las propiedades hasta el filo de la panamericana cuando este era de dos carriles, pero hay una ley si no me equivoco del año 65 o 60 sobre el uso de vía de la panamericana a nivel del país, ¿eso han cumplido o no han cumplido, y quien no ha cumplido? son los municipios que no han cumplido, haber ¿quién da la línea de fábrica?, ¿quien otorga la certificación para que haga la escritura?, es el municipio, entonces a quien tenemos que decir que cambie eso mientras no haya una política clara de las autoridades, de los alcaldes. En parte claro que le va contrarrestar el voto, otros dirán, a mí me afecta, yo a este ya no le voy a dar pues el voto.

¿Es muy contradictorio no?

Totalmente

Retomando el tema, vera la vivienda es el motor clave de ciudad, incluso urbanistas en el mundo dicen no, "no hay ciudad sin vivienda y no hay vivienda sin ciudad" Entonces en una realidad que vivimos con mucha desigualdad de clases económicamente, la gente con pocas posibilidades se va asentando cada vez en sitios más lejanos donde carecen de equipamientos urbanos de salud, educación, etc. Que en gran medida estos espacios son promovido por el mismo municipio y de esta manera se crea una nueva necesidad de la infraestructura vial, es decir, la ciudad toma más territorio de lo que realmente necesita debido a hay mucho interés inmobiliario, para lotizaciones, urbanizaciones, etc. El área urbana crece, las urbanizaciones y edificios a pesar de estar subocupados crece, el sector inmobiliario acapara el mercado adquiriendo más territorio. Frente al problema algunos países proponen la desurbanización como mecanismos para parar el crecimiento urbano. En este caso llumán también va creciendo de la forma desorganizado dejando de lado el componente cultural, direccionado por

lineamientos un modelo de organización territorial que busca progreso únicamente por medio de crecimiento económico como indicador de bienestar.

¿Pero a costilla de quién?

Entonces la necesidad de la migración del campo a la ciudad no debería darse, si en la comunidad se dispusiera de todos los servicios necesarios para atender las necesidades. Así mismo, pronto ocurrirá la unificación de comunidades por el acelerado crecimiento urbano, el casco urbano de Otavalo ya está unido con Peguche, y Peguche pronto de unirá con Ilumán.

Todo creación urbanística, donde quiera que se realice persigue beneficios de carácter económico, enfocado en construir, vender y como tener utilidad, no están pensando definitivamente en cómo podemos aprovechar al máximo los terrenos que tenemos. De Otavalo ya no podemos hablar de que existan patrimonios de infraestructura, casi el 80 % de la construcción en Otavalo sino me equivoco ya es de hormigón, de 3,4,5 pisos y sin ningún techo.

Exactamente

Pero que vemos en cambio en Cuenca, el tema arquitectónico, la estructura por manzanas, por cuadras, se mantiene y aquí ¿porque no se puede realizar? porque no hay voluntad de la autoridad principal, la autoridad principal en vez de fajarse bien, como se dice en términos claros, nunca lo hace. Que vaya un arquitecto, o alguien, con segunda intención les invitan a comer, a chumar, y ya te tiene en la mano no más. En eso nos hemos vuelto y así ¿cómo podemos ordenar Otavalo?, o ¿cómo podemos ordenar Ilumán? Haber yo tengo documentos hemos pedido al municipio que nos deleguen competencias, para que podamos manejar y ver lo que Ilumán quiere, y nunca no nos ha dado, no quieren porque tienen una amenaza, es el sistema tributario, es decir, que la gente vaya a Otavalo para realizar sus pagos, haber ¿por qué no se puede descentralizar el pago de los impuestos, las líneas de fábrica, los permisos de construcciones?, ¿acaso el gobierno parroquial no estamos en la capacidades de contratar un arquitecto, un ingeniero?, con la misma plata que esté generando de los cobros se puede contratar un profesional, entonces ¿dónde está el problema?, los municipios no quieren.

Continuando, le comento que en otros países el modelo económico está cambiando hacia una transición ecológica por medio de la economía circular, es decir, no compromete del deterioro del medio ambiente. Por ejemplo, en algunas ciudades es obligado a preservar los huertos urbanos, se promueve la caminabilidad, es decir, en recorridos cortos debería haber la posibilidad de llegar a diferentes equipamientos urbanos como, el servicio de educación, comercio, vivienda, trabajo, a diferentes actividades que sea necesarios dentro de una ciudad. Por ejemplo, si las personas consiguen empleo lejos de casa, deberían viajar durante varias horas al día, entonces el país se siente en la necesidad que crear carreteras para dar cabida al tránsito vehicular, así mismo, en otros escenarios, para abastecer al crecimiento poblacional se generan más fraccionar más fraccionamientos de terreno, más infraestructura, más recursos se emplean en la construcción de todo eso.

Y más contaminación

Así es, más contaminación, y esto no va parar. Entonces la clave es generar recorridos más cortos así las personas no tiene la necesidad de ocupar sus vehículos y gastar sus recursos permanentemente.

¡Ah, no! esos países ya lo tienen, pero ten por seguro acá al Ecuador llegará cuando nosotros ya no estemos, ¿sabes porque le digo? porque ningún gobierno sueña con copiar un modelo bueno de otro país lejano que esté funcionando bien. Solamente en esto no más, yo no me considero ni de izquierdista, centro, izquierda, medio derecha o más derecha, yo no me considero ninguno, pero si China, Japón, Singapur, tienen un modelo muy diferente, ¿porque yo no puedo copiarlo?, ¿por qué no puedo hacer un modelo en una ciudad?, ¿por qué no puedo iniciar? ¿o no tengo capacidad? ¿por qué no puedo viajar con una comitiva? con técnicos de la materia que se va oportuno proponer, copiar o aprender, de modelos exitosos, porque todo lo bueno si se puede copiar y se puede aprender, del copiado se puede aprender y se puede poner en práctica, ¿por qué no hacerlo?, porque no nos interesa, lo único que estamos pensando en todas las dignidades es venir a calentar el puesto y que me llegue los 30 días para cobrar el sueldo, es lo típico que tenemos todos en el país.

Mantener 45.000 reos sin ninguna producción, mientras que en el Japón la cárcel es igual a un cuartel, te levantas a las 5 de la mañana, te duchas, haces ejercicio, terminas el desayuno y tienes que ingresar al trabajo, ¿con esto qué están haciendo esos países? generando menos delincuencia, en cambio a diferencia de acá, una reo está viendo la televisión todo el día y para el colmo solamente televisión nacional, en increíble, en las cárceles de nuestro país tienen tv cable, películas prohibidas, no sé cuántos canales, discúlpeme no sé bien de eso porque yo no tengo tiempo para ver televisión solo veo un poco noticias en la noche.

En la cárcel de nuestro país, una persona inocente que entre ya sale medio perfeccionado en delincuencia ¿entonces que estamos haciendo al mandar a la cárcel?, que salga más ratero, más delincuente, en cambio, en esos países todos trabajan, tienen hora del almuerzo, es igualito al servicio militar, pobre de aquellos que les descubran trabajando en la hora de trabajo, ¡futa! en ese momento hay sanción.

Aquí en el país, se perfeccionan desde las cárceles, tienen todo el control donde tiene que robar, como tiene que robar, a quien tiene que extorsionar. Entonces solamente has cuenta 45.000 a un 1.50\$ que cueste respectivamente el desayuno, almuerzo y merienda, son 4.50\$ diarios por 45.000, y por 365 días al año, servicios básicos, personal médico, ni sé cuántas huevadas que tienen en la cárcel, ¿cuánto estamos gastando? y ¿cuánto estamos recuperando de esa gente?

Claro, es así que proliferan las pandillas

Los delincuentes dicen “prefiero que me detengan porque tengo donde dormir, tengo comida, tengo servicio básicos, todo”, pero si una persona que cometió el

delito entra a la cárcel e inicia a trabajar bajo una modalidad, discúlpeme, ¿el ejército cojudo para que tenemos?, si en Ecuador ya no tenemos guerra, ya hemos regalado territorio, ya supuestamente estamos viviendo en paz, ya se ha firmado, entonces los militares que les lleven a los reos a las haciendas y háganles trabajar, que el estado cambie de modelo, un reo que se quiera fugar desde el trabajo ya con sentencias, denle la pena capital nos más pues, para que la van a tener.

En países avanzados debe ser diferente. Yo creo que el sistema judicial tiene que estar es totalmente separado de estado con jueces probados, no porque haya una presión política tiene que dar sentencia corriendo y volando. Y todas las personas, políticos también, si en verdad se confirma que hay un robo descarado de recursos del estado, tienen que entrar a prisión y que se transmita, por televisión, por las radios, en cadena nacional y todas las instituciones tienen que paralizar sus actividades, porque tienen que ver lo que les puede tocar y desde ese momento vamos a tener miedo, cambiar, y cuidar los recursos del estado, caso contrario ¿cómo vamos a vivir?, ahora mismo estamos con 45.000 reos quizás hasta que termine Lasso, quizás lleguemos a 50.000 reos, imagínate mantener a 50.000 reos y cada año va creciendo el número.

Sigue en aumento y hasta para eso necesitan más infraestructura

Entonces, ¿Te das cuenta China como esta? ¿Japón como esta? ¿Singapur como esta? Tal como tu manifiestas, son modelos que se puede seguir y tenemos embajadas de esos países en el Ecuador, entonces bien dice Carlos Michelena de chiste a chiste,” pero si todos los ladrones de cuello blanco entran a la cárcel, entonces quien nos gobierna”.

Solamente en el tema de la asamblea, ¿cuánto están produciendo?, más es solamente disputas, peleas, y en el país ¿cuánto estamos aportando pagando a esta tira de vagos?, ¿entonces te das cuenta?, yo siempre digo si todos los candidatos pensáramos como este momento, todo fuera diferente, cambiaríamos el país, y si no estamos ya en la capacidad, muchas gracias renunciemos y vayámonos. Acuérdense, solo para Illumán, solo para Otavalo cuantos candidatos hemos de tener en este proceso electoral que viene y de todos los aspirantes ¿cuál es la propuesta?, la propuesta es “voy a hacer obra”, si yo fuese medio de comunicación preguntaría ¿Y cuánto de recursos tienes? ¿de donde tienes la plata?, ¿tienes alguna planificación?

Y eso es terrible, que nos vendan un falso desarrollo por medio de obras, ¿ha sabido a Agato últimamente? se creado una red de alumbrado público hasta donde no hay población, ¿para qué contaminarlo con infraestructura?, como, por ejemplo, el caso de una ciudad, necesitaban 100 semáforos, pero dicen que terminaron implementando 500 semáforos, este tipo cosas suceden.

La semaforización debe haber cuando haya un crecimiento poblacional consolidado

¡Correcto!

Y no porque un barrio me pide al enojo yo tengo que satisfacerlo, discúlpeme, yo con los cabildos les tengo bien claro, no porque un cabildo me venga bravo o que me venga con 30 personas me va a someter a lo que ellos quieran, y discúlpeme si se enojan, que se enojen, pero yo tengo que decir las cosas muy claras.

¡Correcto!, y continuando con la conversación del tema de caminabilidad, es algo muy positivo porque al caminar se disminuye el uso vehicular, interactúan directamente con la gente, la vida se hace más saludable.

pero todo depende como tú te hayas criado

¡Correcto!

porque si a ti no te criaron con ese valor que tienes que saludar, conversar, si ahora discúlpeme, si los propios hijos cuando te dicen, “qué fue viejo”, “qué hubo cucho”, hasta donde hemos llegado, entonces por eso yo digo lo primero son los valores desde la casa, dentro del tema académico tiene que haber una revolución, un cambio total, y haciendo eso recién, a los 25 años tendríamos los primeros profesionales con esa nueva mentalidad y nunca es tarde. Justo hablaba con la directora de esta Unidad Educativa, y le decía, no puedo entender que cuando todo el mundo estamos a la puerta de las campañas, especialmente el Profesor Rómulo en concejo de cabildo ofrece un instituto para Ilumán con 1200 millones de dólares para esa creación, que el actual presidente le está dando.

¿1200 millones?

Chuta yo le decía a la directora de la UE, si ahorita estamos necesitando para la UE 1 millón, chuta que nos donaran o que nos financiara, fuera excelente. Bueno ahí yo si le cuestioné, ¿por lo menos hemos planificado la UE? ¿dónde tenemos un terreno grande?, ¿o solamente es porque se acerca la campaña y es para entrar en el sistema educativo?, yo si le dije así en la cara.

Si cuando había compromiso presidencial de una escuela del milenio para Ilumán, fue difícil pues porque no gestionaron el terreno.

Entonces ahí le concreto, les dije, “pero si solamente para la campaña sacamos eso”, ¿qué creen que somos tontos o qué?. Les dije, “lo primero, todos sentémonos y dejemos la hipocresía de lado, si todos somos hipócritas y pensamos cada quien llevar el agua a su molino, estamos equivocado”, si en tantas funciones pasaron, ¿hay una planificación para el sistema educativo?, ¿hemos visto algún terreno?, ¿si tantos años hemos vivido en Ilumán hemos planificado las infraestructuras que necesitamos para el sistema educativo?, ¿para el sistema de la junta de agua?, ¿par los tanques de tratamiento?, entonces vamos, ¿entonces que nos dice?

Son falacias

¡así es!

Es como comprar la confianza de un niño con un caramelo, está muy mal si lo están haciendo de esa manera. Vera con el tema anterior como para terminar la idea de la caminabilidad, es muy sano incluso en términos convivencia, psicológico, cultural, social, económico, hay la difusión del arte, de espacios públicos y más. En las grandes ciudades, nadie se saluda con nadie, en cambio, en comparación con nuestra parroquia, a pesar de todos los problemas que enfrentemos como comunidad, es increíble como la gente todavía se lleva en comunidad, se detienen a conversar, no tenemos veredas adecuadas pero la gente camina, usan bastante bicicleta a pesar de no tener ciclovías, entonces tenemos un alto potencial, la palabra de la gente de antes tenía mucho valor, de los taitas y las mamas.

Más que un documento

Si a usted le vendieron un terreno aún sin escrituras formales, nadie tenía derecho de quitarle, pero ahora, si no tenemos un contrato de compraventa y pasan años, te dicen si me aumentas más dinero te damos la firma, caso contrario no.

Remontando al tiempo de antes, supongamos que soy su vecino y sufrimos los efectos de un fenómeno natural que destruye mi casita ¿Qué hicieran los vecinos al siguiente día?

La minga, todos echábamos la mano

Otro ejemplo, ¿qué pasaba si no tenía comida?

Todos poníamos alimentos para ayudar

Otro supuesto, ¿qué pasaba si alguien intentaba robar?

En ese momento salían todos a socorrer y capturar al ladrón, por eso te digo, los nuestros valores se pierden, el apoyo entre vecinos se va perdiendo.

¡Exactamente!

Hasta ese extremo hemos llegado, pero porque te digo, los valores de nuestros matrimonios no existen, ahora los matrimonios discúlpeme, en un mes están cansados y no quieren andar juntos, se pelean, salen cada uno por su lado, por eso siempre he dicho, hasta al padre le he cuestionado la enseña sobre convivencia de una pareja, ¿qué es pareja?, ¿qué es matrimonio?, ¿cuáles son los grados de respeto que hay que tener? ¿o solamente es el matrimonio es sexo y punto?, discúlpeme, pero yo no necesito aprender a rezar, yo necesito es una guía que me heche la mano, si yo me caso ¿cuál es la responsabilidad mía y cuál es de la mujer, como debe ser?, ¿qué problema tendremos que enfrentar?, no existe, de nada de eso te habla el cura o padre, creo que te llaman 5 días antes, te hacen rezar y después tienes que confesar todo lo que has hecho, ¿eso es un apoyo al matrimonio o simplemente es cumplir compromisos?, entonces si mientras no tenemos una guía de nuestros taitas, así como antes, porque antes el consejo en el pedido de mano se lo hacían arrodillado por más de 1 hora.

El tema de cosmovisión en esa época estaba más enraizado

Entonces era es por tu bien, el día sábado era la bendición, el día domingo para salir a la iglesia era bendición, para el ritual del lavado de cara era con bendición, y ahora ¿qué bendición?, si ahora ni los mismos achitaitas (padrinos) no saben pues dar la bendición, peor aconsejar. Entonces, antes te das cuenta cómo era, los matrimonios no eran todo el año, el matrimonio era después de la cosecha, julio agosto y septiembre, cuando teníamos grano para la colada, pero ahora, ¡juta ahora! contrato un chef y hago una comida diferente, de otro lado.

En lo personal lo que a mí me preocupa con respecto a esas fiestas que hacen, es la contaminación, hay basuras por todo lado, fuera de mi casa soy el único en salir a recoger la basura, incluso recojo basura de mis vecinos, por toda la cuadra, si no yo recojo no recoge nadie.

Nadie, igual yo recojo basura de toda mi calle, de atrás, de abajo, tengo que recoger la basura de lo que los vecinos botan cuando nosotros no estamos, tengo que recoger.

Si salimos en familia para hacer vida en comunidad, como por ejemplo a ver aquel evento de jugos tradicionales que ustedes organizaron que por cierto les felicito fue espectacular y digamos salgo en familia, pero en trayecto presenciamos escenarios muy desagradables, borrachos, fiestas, ruido, basura, y los fines de semana es peor, ya no puedo escuchar la naturaleza.

Para aclarar, en eso hemos querido implementar soluciones, yo siempre en las reuniones, discúlpeme, por eso muchos cabildos a mí no me pueden querer, ¿el cabildo con un carajo para que son?, el cabildo es para guiar, no solamente es para poner multas por faltar a las mingas, y ¿cuándo hablamos de hacer una limpieza de la basura?, de limpiar cunetas, de recoger basuras plásticas de las quebradas, ¿cuándo hablamos que se regulen los horarios de las fiestas, de las orquestas?

¡Exactamente!

Ningún cabildo se atreve, dicen, “es que mis vecinos se han de enojar, es que mis vecinos que dirán”, entonces no estamos en la capacidad de tener un control, discúlpeme entonces renunciemos y retirémonos, si no tenemos capacidad. ¿Entonces, te das cuenta?, los jóvenes que están fumando, cuando ven que yo estoy aquí los guambras uta, se van como ratones, apenas que yo estoy parando inician a despejarse.

¿Entonces se da cuenta?, he dicho a los cabildos, ¿por qué entre cabildos no forman una administración de justicia?, pero una administración de justicia no solo para castigar, sino también de reunirse con los familiares y la asamblea para el juzgamiento, para dar consejos. Cuanto a mi me toca enfrentar una situación así, yo trato de hablar, les digo “¿Qué sientes cuando fumas?, ¿te crees más hombre?, o ¿pelear a puños o con arma te hace hombrecito? reacciona mijo”, si en algún momento le digo, “por mala suerte le das mal golpe, ¿quieres ir 25 o 30 años a la cárcel?”, entonces ahí los guambras dicen ¡no pues! Discriminamos

totalmente y esa discriminación no puede haber, más bien hay que cogerle de buen lado y conversar, ya le digo yo, discúlpeme yo con cuantos ladrones he conversado, y la culpa para que tu hijo sea drogadicto, sea ladrón, sea borracho, la culpa es de los padres, primero, le cargan de toda la responsabilidad a la pobre madre, ella tiene que lavar, tiene que ir amarrar al ganado, tiene que ir al deshierbe y tiene que cocinar y ¿cuándo está cuidando al hijo?, en cambio, los hombres no pues salgo a las 6:30 al trabajo regreso 5:30 o 6 pm de la tarde medio aburrido, entro al cuarto prendo la tele y en qué momento dicen, mijos venga compartamos ¿qué tal fue en la escuela?, ¿qué tal fue en el colegio?, ¿hicieron el deber?, ¿hicieron alguna cosa?, ¿ayudaron a la mamá? No.

Entonces ¿dónde está el problema? el problema está en los padres, en los hogares, confiamos a los profesores que ellos sean los padres, discúlpeme, los profesores están dando materias pedagógicas, nada tiene que ver con valores, obligaciones y responsabilidades.

Y en parte nada que se asemeje a nuestra realidad, porque nosotros terminamos conociendo más de otras teorías que de nuestro propio territorio y no tiene sentido.

¿Entonces se da cuenta a donde estamos llegando?, ¿a dónde estamos encaminando?, si los padres no somos responsables, por eso en las reuniones yo si salgo del tema para también tocar estos temas.

Hay que ser bien enfático en eso ¿no? Yo en lo posible a mis seres cercanos, familiares, amigos, trato de infundir diferentes hábitos como el deporte, por ejemplo, a mí me gusta mucho correr por las montañas y en ocasiones vengo recogiendo la basura. Y por cierto lo que han hecho con el Wantun Rumi es la peor estupidez.

¿Qué han hecho?

Han destruido área natural para hacer una caseta para la venta de comida y más abajo una aplanada para parqueaderos, o sea es un sitio sagrado, debe ser virgen y necesita seguir siéndolo.

El problema cuando uno inicia hacer eso, es afectar al medio ambiente, totalmente. ¿Por qué no dejar el carro digamos en capilla de Quinchuqui, y suben caminando?, que conozcan, que acampen, que lleven su comida y si alguien quiere vender alimentos, que vendan más abajo donde hay casas, exactamente ahí tienen podrían construir restaurantes. Pero el problema es que, en asuntos parroquiales hay muchos intereses de por medio, tratan de sacar proyecto con otras intenciones. Nosotros también hemos ejecutado proyectos, pero en cambio no estoy pues pensando en la segunda elección, otra cosa es que un partido te busque, que es muy diferente a ir golpeando de puerta en puerta con regalos, discúlpeme hasta este momento nunca hecho eso.

Hay que merecerse

Es que valgo, no soy cualquiera como para ir a rogar, soy un ser humano que valgo, puedo no tener títulos profesionales, pero soy un ser humano que tengo que valorarme y no puedo estar arrodillado.

Lo que le caracteriza a usted, es que es enfático y enérgico con las cosas que quiere cambiar, siga siendo así porque es la única forma de cambiar.

Es que debe ser así, aquí no podemos rogar para que la sociedad cambie, aquí hay que actuar es con mano dura, la autoridad tiene que hacerse respetar, nadie nos va a aplaudir, discúlpeme, hasta la segunda reelección ahí recién van a pensar, hizo bien o no hizo bien. Yo entre con la 35 en el 2014, fui teniente político, renuncié 2 días antes por que vino una disposición de Quito para que encabece la Junta Parroquial porque aquí había tres candidatos para encabezar, no dieron a nadie, renuncié y a más de eso con la tenencia política que tuve en Agua Longo, supuestamente la gente de Ilumán no me quería, luego fui candidato a la Junta Parroquial y gano, entonces ahí tuve una reflexión, ¿la gente de Ilumán no me quería o eran ciertos grupos de dirigentes los que no me querían?, porque si la gente de Ilumán no me quería, no me hubieran dado la votación pues, si acaso yo entre con voto de Agua Longo, entre con voto parroquial.

Interesante cuando se trata de conocer la situación real, de hacer como un mapeo de territorios, de distinguir intereses de distintos grupos, puede resultar una situación muy distinta a lo que se percibe.

En la primera campaña me hicieron una campaña sucia terrible, difamaron diciendo “tal como se llevó la tenencia política a la comuna de Agua Longo, también se va a llevar a la junta parroquial, no le den el voto”, cuanto me insultaron. Finalmente gané y vine a posesionarme aquí, y la tenencia política que teníamos en Agua Longo, sin consultar al concejo de cabildos en 15 días de ubiqué aquí, entonces la autoridad hay que hacer valer, no para todo voy a hacer consulta pues, en otros asuntos es necesario hacer consulta, sí estoy totalmente de acuerdo, pero son casos administrativos no tengo porque hacer la consulta. Entonces dentro de partido uvo muchas peleas, les dije, “acuérdense que en Ilumán ganamos es por mí, yo no debo mi triunfo a ustedes, porque la 35 no ha invertido un puta medio, le dije”, y ahí comprendí que en Ilumán no es que la población no me quería, tal como dicen supuestos dirigentes, es un grupo determinado de dirigentes quienes quisieron vender esa imagen a la población, desde ese momento entonces hemos dicho lo que hay que hacer hay que hacerlos pues.

Y la clave es aterrizar en el territorio he involucrarse, porque la oposición puede ser un grupo mínimo en relación a toda la población que le eligió como representante, y si caminamos, nos involucramos, se dará cuenta que la realidad es distinta.

Muchas Gracias Don Jorge, por todo el conocimiento compartido y el tiempo que ha destinado para esta entrevista, le deseo éxito en sus funciones, por favor quisiera continuar con una segunda entrevista para abordar los temas con

respecto a los objetivos de desarrollo de la parroquia, los mismos que están descritos en el PDOT 2019-2023, San Juan de Ilumán.

Gracias también por su visita, estamos dispuestos a brindar nuestro apoyo.

Entrevista 10 (entrevista estructurada): Sr. Jorge De La Torre (presidente del GAD parroquial San Juan de Ilumán).

Buenas tardes Don Jorge, nos encontramos nuevamente para abordar esta entrevista donde puntualmente hablaremos sobre los objetivos de desarrollo que están descritos en el PDOT 2019-2023, San Juan de Ilumán

Vera, para continuar con la entrevista;

Estuve analizando el PDOT de la parroquia, integran los ODS (objetivos de desarrollo sostenible) con las agendas de desarrollo urbano, lo interesante es que a través de esto establecen como parroquia sus propios objetivos para el desarrollo, los mismo que están determinados por metas, indicadores y aliñados a políticas públicas. Entonces quiero hacerle preguntas de cómo han ido avanzando con respecto a cada objetivo, ¿estás avanzando?, ¿se está cumpliendo?, ¿se va a cumplir?, qué nos podría comentar:

Vamos en el primer objetivo:

Objetivo 1. Promover el uso y manejo sostenible de los recursos naturales. Está vinculado al componente de biofísico, habla del tema deforestación, la gestión ambiental, incluso impulsar programas de manejo sustentable, la gestión de riesgos, la prevención, la protección, extinción de incendios, entonces estos temas que abarca el primer objetivo. ¿Qué nos puede decir al respecto?

Me gustaría que usted que está recorriendo la parte alta la vegetación vaya a San Pablo en la bicicleta y desde San Pablo coja la vía antigua, ubique ¿en qué sitio esta avanzado la deforestación y el crecimiento agrícola?, mientras que si seguimos avanzado desde Tambor hacia el norte, para allá a San Roque, Santa Isabel, San Antonio, usted analice ¿en qué parte hay una vegetación espesa?, eso es porque, yo sí puedo decir que desde el 2011 que estoy en la tenencia política, desde que tuvimos el último incendio que vino de Santa Isabel avanzando hasta cerca de la quebrada Hualpo, subimos al cerro a apagar con las personas de nuestra parroquia, Pinsaqui y San Luis de Agualongo, todo ese fuego que estaba avanzando.

Desde esa fecha, la parte de San Luis de Agua Longo no ha habido incendios y hemos sembrado plantas, donde era solo pajonal. Estos dos años de pandemia si nos han detenido bastante, sin embargo, hemos retomado y logrado sembrar cerca de 4000 plantas en la parte alta, seguimos sembrando, muchos dirán ¿porque no en las quebradas?, como yo puedo arriesgar sembrar plantas si en las quebradas tengo lleno de eucaliptos, para que luego talen los árboles de eucalipto y me desbarate las plantas ¿o qué?

Entonces frente a eso, en el tema del medio ambiente, ¿porque no hemos abierto rompe fuegos?, porque si abrimos rompe fuegos en el pajonal estoy dando camino para que las personas suban a acampen y me desbaraten, entonces eso no tengo dentro de mi plan, si las personas quieren subir a la montaña entonces que suban por otro lado, por aquí no, cada autoridad se debe cuidar su territorio. Por eso tenemos mayor vegetación desde la quebrada de Ilumán hasta la quebrada de Tambor Huaico, es más espeso en comparación con otras parroquias.

Hace 7 meses vino Santiago Vergara, el hacendado, que tiene una propiedad en Condor Huasi con cerca de 30.000 pinos sembrados que ya se están cayendo, entonces él me dice “Jorge, te vengo a proponer y que me ayudes”. Somos amigos, pero la amistad mientras lo tengamos claro yo no tengo problema, pero cuando te quieren imponer o cuando te quieren someter con alguna huevada, hasta ahí llegamos conmigo. Me dice “Jorge voy a vender los pinos y necesito explotar” y le digo, que bueno, felicitaciones, él dice “para explotar necesito meter maquinaria para hacer la vía”, ¡ah! e digo, chuta don Santiago ahí si vamos a tener tropiezo, usted me presenta un plan de impacto ambiental pero con sistema cableado para trasladar los árboles talados, sin abrir la vía, no hay ningún problema, pero permitir que suban la maquinaria y hacer el camino eso no voy a permitir, ¡pero no pues! dice, “Jorge ahí la inversión es más alta”.

Yo no me puedo arriesgar a permitir que metan maquinaria, con un aluvión de aguacero que tengo en la parte alta, para que me baje toda la tierra que esta movido y me desbarate el barrio de Angel Pamba y llegue hasta la cabecera parroquial, ¡yo no puedo hacer!, pero dice, “Jorge podemos hablar, te damos algo de plata para la Junta Parroquial y a ti también y explotamos”, eso no funciona le dije, eso conmigo no funciona le dije, mientras usted no me presente el plan del impacto ambiental sin la maquinaria, no hay ningún problema, pero mientras yo esté aquí no lo voy a permitir.

Yo soy comunero de San Luis de Agualongo, por más que salga de la junta parroquial todavía estoy viviendo en la parroquia, en el momento que alguna junta parroquial pretenda prestarse para eso, tenga por seguro que me levantara con el pueblo, con la gente y lo defenderé. Desde ese entonces las galletas que en navidad donaba don Santiago para las guaguas, del 100% lo redujo al 10%, entonces le dije que no hay ningún problema, ¡gracias!, y para mi decía que suba a la hacienda a retirar la canasta, pero yo nunca subí.

De la misma manera, otro hacendado, que en paz descansa el coronel Martínez, cuando me peleé por la apertura que querían hacer en el pajonal, en el año 1993, yo metí un juicio al coronel Martínez, a pesar que era padrino de mi hijo, mi padrino en la primera comunión. Un año y medio entré a juicio, gracias a Dios la señora Alicia Duran Ballen me ayudo hijo, porque él me quiso hundir.

¿Qué querían hacer?

Ganar más terreno, abrir el pajonal para avanzar hasta el cerro. Cuando estuve en Colombia justamente han hecho la apertura de 5 o 7 hectáreas de terreno, de vegetación que han desbaratado. Y al otro día en la tarde cuando regresaba de

Quinchuqui, veo que me prenden el pajonal, entonces inmediato el día lunes me fui a pelear en la hacienda, él ya ha estado con la maquinaria de obras públicas de Ibarra, ¡juta! en ese entonces yo no tenía ni máquina de escribir, pido prestado, hago la denuncia al Ministerio del Ambiente, a obras públicas, a la gobernación y al otro día viajo a Quito, voy a la Presidencia, al Consejo de ese entonces, a la Sociedad Latinoamericana de Derechos Humanos y al Ministerio de Gobierno, y converso con doña Alicia Duran Ballén. Es así que el día martes a las 9 de la mañana ya estaban cargando las orugas, todo el tractor, y de ahí vinieron una inspección desde Quito, ¡juta! la mujer de tío y la mamá atalpa changa que le decimos, esas dos personas me acompañaron. Y el coronel Martínez viene a la casa, y le envenena a mi mamá, entonces mi mamá ya me mandaba sacando, saliendo a favor del compadre.

¿Y dónde voy a vivir?, solamente lloraba de noche, pero nunca llore delante ellos, me decía ¿a quién voy a pedir ayuda? Aun que me saque mi mamá de la casa no retrocederé jamás me decía, entonces doña Alicia me dijo “Jorge, me tienes a mí”, ella me defendió. Tres años después, en 1996 hasta cuando tenía 23 años, yo le seguía saludando como achitaita (padrino), le pedía la bendición tal como mi bisabuela me enseñó. Un día cuando me iba a bañarme a la vertiente, me coge en medio terreno, yo le digo ¡Buenos días achitaitico (¡padrino), la bendición!, el responde, “buenos días, Dios te bendiga mijito”, también saludo ¡señora Patricia buenos días le digo!, el me abraza fuertemente, me aplasta, y dice “ahora tienes que decir achimama (madrina), porque ella es mi mujer” yo respondo ¡pero mi achimama (madrina) todavía vive en Quito! Desde ese entonces jamás volví a decirle achitaita (padrino), solo ¡coronel, buenos días!

Pero tanta la ansiedad de tomarse área que no le pertenece

Y en ese terreno nunca los cabildos me ayudaron, ese bosque que había cerca del pajonal se llevó mismo.

¿si se ha ido a ventanas? es por Pesillo subiendo al paramo, yo me fui hace ocho meses aproximadamente y ahora al volver resulta que el pajonal ha tenido dueño, la mayoría Quiteños adinerados, lo han dividido por lotes usando alambres de púa, es lo que supo manifestar un comunero.

Es una realidad. Así mismo, le dije a Lourdes Freile o a Mariana creo que se llama, dueños de la hacienda Yanapamba, estaba vendiendo el terreno y algunas personas han venido a conversar conmigo, ¿señor presidente que hacemos, podemos comprar?, les digo ¿cuántas hectáreas son?, y me indican hasta el pajonal, entonces les digo, “ustedes pueden comprar hasta donde está el potrero, y si tiene escrituras hasta la parte alta del pajonal, eso no me van a tocar y ni tampoco nosotros le vamos a topar, compren lo que es el potrero no hay ningún problema”, me dice que son 85 hectáreas y con todo el pajonal tiene 135 hectáreas, ¿Cómo es posible que tengan 50 hectáreas de panal?. La ley también es una vaina, la ley de Imbabura que dice hasta donde se puede explotar de la parte alta, por eso siempre peleo, mientras yo viva me verán en la calle.

Saliendo del tema tengo un calendario chino, bueno con usted hay que conversar otro día, pero un poco saliendo del tema, tengo un calendario chino y según eso yo soy un perro de metal de acuerdo a mí fecha de nacimiento, el perro aúlla a dos cuadras a la redonda y cuando el, pero aúlla la gente te escucha y mi esposa es fuego, entonces nos compaginamos. Mientras el fuego va quemando al metal, el metal se diluye y el metal al fuego le apaga, le puede controlar y por eso con mi mujer nos entendemos super bien. No me gustan las injusticias, no me gusta ver personas pobres víctimas de personas con dinero que les quieran pisar, yo por defender yo me peleo.

Las buenas acciones más adelante darán buenos frutos

Gracias a Dios por eso que te das cuenta, en el 2004 me vinieron para ser candidato para la concejalía de cantón Otavalo, yo recién salía de la FICL, y gane pues la concejalía con voto cantonal, ahora es voto rural, en ese entonces yo gane con voto cantonal, a mí me eligió el pueblo, yo le debo al pueblo de Otavalo y no a algún partido, que revisen muy bien mi inscripción de la candidatura, yo soy independiente.

Interesante

Vea la vida mía, si usted supiera

Bueno, para terminar el primero objetivo. Entonces nosotros por eso es que no hemos hecho cortafuegos, sería arriesgar las áreas verdes de Ilumán, eso tiene que estar intacto, otra cosa, con la Junta de Agua si mantenemos un chaquiñán, eso no quiere decir que tenemos que ir abriendo, se vayan a subir las personas, los jóvenes, entonces no vamos a tener senderos en el pajonal de Ilumán, que tengamos para la Junta de Agua es muy diferente, pero tiene que mantenerse la vegetación espesa y aproximadamente hasta este momento, en mis dos administraciones tenemos sembrado como 40.000 plantas en la parte alta, gracias a trabajo coordinado con los cabildos y los comuneros de Ilumán.

Vamos al segundo objetivo;

Objetivo 2. Fomentar la equidad e igualdad de condiciones y oportunidades para la población. Este objetivo está alineado al componente sociocultural, en competencia en la protección integral de los derechos, también dice que tiene la atribución de coordinar con los GADs, la atención en zonas rurales y adicionalmente promover los sistemas de protección, integrar a los grupos de atención prioritaria. ¿Qué nos puede comentar al respecto?

En ese tema bueno un poco si estamos quedados. ¿y por qué nos hemos quedado?, hablemos del tema del MIES, dice que supuestamente debemos proteger a los niños, a personales de la tercera edad, lastimosamente el MIES no lo tiene claro, de acuerdo a la ley debemos hacer una inversión entre 25.000\$ a 30.000\$ como contraparte, nosotros teníamos una guardería, pero los 25,000\$ no me alcanza, tengo que sacar de la inversión para poder dar esa atención.

Hablando acerca de los niños, sabemos que en la parroquia tenemos cerca de 12.500 habitantes, entonces el grupo de niños que ingresan al programa del MIES es un grupo muy reducido de aproximadamente 150 a 200 niños, a pesar que en la realidad hay más niños, hacer una inversión para este grupo reducido de niños significaría dejar a un lado a los demás niños, entonces la pregunta es ¿estoy cumpliendo la igualdad o la desigualdad? estaría apoyando solo a un grupo determinado. Asimismo, hay personas que tienen más de posibilidades y tienen a sus hijos en las guarderías, mientras que, las personas que no tienen posibilidad no están en las guarderías, por eso es que yo justamente deje.

El tema de los adultos mayores, recién en el primer periodo que inicie a trabajar, justamente haciendo reuniones, motivaciones, el problema tan grande es que te piden es comida y la comida te piden es, arroz con pollo, ¿de dónde saco la plata?, no por ser gobierno parroquial tengo inversión para alimentación a lo que los mayores quieren. El problema tan grande es que en administraciones anteriores había raciones de comidas para personas de la tercera edad, pero justamente de acuerdo a las mismas personas, que nos han reservado los nombres, han sabido llevar el 50%, de la carga y el 50 % repartir.

Entonces por eso yo no he hecho esa gestión, y a más de eso, en el año 92 construyeron la casa para personas de la tercera edad y tampoco ha funcionado, nuestros mayores de la tercera edad no quieren vivir en una casa cerrada, nuestro mayores dicen “yo nací en esta casa y aquí me he de morir, a pesar que los hijos me quieren llevar, déjenme vivir aquí”, ¿que estamos haciendo entonces?, encerrar para que se mueran y que los hijos queden en libertad, porque la obligación de nosotros para las personas de la tercera edad, es que, tal como ello nos cuidaron cuando éramos niños, así nosotros debemos cuidar de ellos hasta el último momento y dar cristiana sepultura. Pero no existe y por eso yo siempre en las reuniones digo cuando ustedes vayan a repartir el terreno a sus hijos siempre quédense con un pedazo, porque por lo menos por ese pedazo se han de quedar para enterrarles y sino en la calle se van a dejar.

¡así es!

Yo no he trabajado mucho en el tema del adulto mayor. Pero si hemos asumido directamente con las familias afectadas, casos de maltrato intrafamiliar, maltrato a menores, en eso sí he estado, en las asambleas, charlas, cuando hay problema ahí he estado, me han invitado, a los problemas de pareja.

No comparto mucho con la comisaria de la mujer, porque son sistemas netamente en contra de los pueblos y nacionalidades, no me pueden decir que la gente mestiza no tienen problemas, con eso no le digo que nuestras mujeres indígenas no tienen derecho, todos tenemos derecho, el hombre y la mujer, lo que yo no puedo aceptar es el maltrato, y cuando una mujer quichua va a la comisaria de la mujer, no te da ninguna defensa al hombre, del por qué tienen el problema, simplemente ellos ya tienen un modelo preestablecido para llenar los datos y me consta porque yo he ayudado en esos problemas, si discúlpeme, los términos de insulto que han dicho, que eres una perra, una puta, etc, hay algunos hombres que si utilizarán esos términos pero no todos los hombres pues, ese modelo preestablecido simplemente te cambia el nombre de la denunciante,

del denunciado y la fecha, eso lo imprimen ni te preguntan, le hacen firmar y manda la citación, para el colmo, como no tienes asesoramiento y respondes a la pregunta ¿usted señor la golpeo?, responde sí, vas directo a la cárcel.

¡Complicado!

Entonces ¡como yo puedo estar de acuerdo!, a pesar de que yo soy funcionario público y la comisaria de la mujer es una institución pública, yo jamás he compartido y nunca compartiré, yo he dicho en la comisaria de la mujer “ustedes tienen un psicólogo, ustedes disponen para dar asesoramiento y guiar a esta pareja, de preguntar por qué es el problema”, es un gran problema cuando la mujer va a llorar porque el marido le dio un chirrido y por eso le mete preso 15 o 30 días a la cárcel, el problema no está solucionado, discúlpeme, con eso no salen angelitos, salen con más venganza.

¡Así es!

Salen para el divorcio y esas guaguas, ¿dónde quedan?, después desprotegidos, eso hace el trabajo de la comisaria. Es que no es una ayuda, entonces yo como puedo entender a este sistema, discúlpeme, es un sistema caduco. El problema de pareja no se soluciona en 10 minutos con una audiencia, se necesita 4,5, 6 horas, buscar el problema desde donde nació. La mujer por lo general tenga razón o no tenga razón siempre llora y lamentablemente así han educado a las mujeres, que las mujercitas tienen que llorar no más, pero el hombre pobre que llora, te utiliza el término absurdo de que el hombre no tiene que llorar. Entonces, por eso cuando voy a un problema familiar digo, ¡haber sentémonos, conversémos!, ¿Cuál es el problema?, ¿desde dónde viene?, y me quedo 5, 6 horas escuchando, a veces he tenido que latigear por castigo, o cuando me viene la mujer a quejarse por todo lo malo que es el marido, nos sentamos a escuchar y hay veces que la responsabilidad recae sobre la mujer, entonces voy escuchando y diciendo, ¿haber, esta culpa de quién?, ¿dónde está el problema?, y así van admitiendo tus errores, tanto el hombre como la mujer.

Lo importante es escucharlos

¿en la intimidad como es?, tiene que haber ese acercamiento, esa química del hombre y la mujer, del poder entender mutuamente, no es que, ¡juta! con tal que a mí me complazca y punto, eso no es así.

Entonces el problema digamos, en los niños, adolescentes, la tercera edad, no todo debe absorber las instituciones públicas para solucionar los problemas, por el contrario, estamos generando hijos, padres irresponsables. Por eso aquí no lo hemos implementado, pero en las reuniones, o donde existan problemas voy guiando como debe ser, y no solo participan la pareja, también participan las familias, entonces para mí es mucho más fácil hacerle entender.

En el caso del adulto mayor por ejemplo les digo, “ahora como hijos somos jóvenes, tus papis ya tienen edad avanzada, si ustedes votan a sus padres tengan por seguro que lo que ustedes hagan con sus padres después sus hijos harán lo mismo con ustedes, y ¿quieren que les hagan eso?”, luego reflexionan

y lloran, dicen “es verdad que estamos haciendo daño a papá y mamá”, se arrodillan y se perdonan.

Entonces uno hay que buscar los mecanismos, sino que el documento ¡chusa!, es un sistema que te impone de lo que tú tienes que hacer.

Muy estandarizado

Claro, la realidad es muy diferente, la realidad cuando tu inicias a vivir, en una comunidad, cuando te metes a un problema, ahí te vas entendiendo y vas aprendiendo, porque nadie somos sabio todos vamos aprendiendo dentro del transcurso de la vida.

Correcto, y es tan necesario saber escuchar para aprender.

Objetivo 3. Preservar y difundir el patrimonio cultural material e inmaterial. Este componente esta alineado al componente sociocultural y a las competencias el patrimonio cultural, arquitectónico, natural, mediante el cual podrá mantener, gestionar concurrentemente con otros niveles de gobierno, las competencias de preservación manteniendo el patrimonio cultural material e inmaterial.

Dentro de lo cultural, bueno el padre que se fue también era medio rudito, ¡ja, ja, ja! siempre chocábamos. En mi administración inicie a romper esquema con la Unidad Educativa, solamente topemos el tema de Inty Raymi, justamente el 23 de junio es el Armay Chishi y el 24 es el Hatun Punlla, que hay que dar la misa al Santo de San Juan ¡ja, ja, ja!, pero para los pueblos y nacionalidades el propio día es el 21 pues si vemos en su calendario solar. Para participar en el Inti Raymi tengo que prepararme un día antes o sea el 20, porque para el festejo ya tengo que estar espiritualmente preparado, por eso nosotros hacemos, el baño ritual el 20 y el 21 hacemos el Hatun Punlla, donde la Unidad Educativa entra por los 4 frentes a la toma del parque, ¡ja, ja, ja!

¡increíble!

Incluso hace dos años hice el Armay Chishi con castillos abajo en San Juan Pogoyo, claro entonces romper ese esquema, ¡juta! si no fuera Jorge en verdad el sacerdote ¡juta! te manda al carajo en la misa, yo siempre digo “padre, lo que es su responsabilidad eclesíástica cumpla, pero no me va a decir lo que yo tengo que hacer en el tema administrativo institucional, del gobierno parroquial”, podemos tener comunicación, dialogo, acercamiento y todo, pero cada quien respetándonos a lo que nos corresponde, si nosotros queremos hacer el rescate cultural, yo en ningún momento he dicho que no se haga, sigo a Santo San Juan, pero lo que yo estoy realizando es rescatar el festejo propio de los pueblos y nacionalidades. Yo también ayudo en la preparación de la chicha, yo preparo el mediano y con cada mediano y balde de chicha recibo a cada grado y este año voy hacer eso.

El Mushuk Nina, el 21 de marzo, ¿usted no creo que participo no?, con la Unidad Educativa hicimos aquí en el coliseo una ceremonia muy bonita, los estudiantes, los guambras ahora por se vistieron para una pasarela con ropa del año 60 a la

actualidad, hombres y mujeres, entonces te das cuenta, un guambra que se ponga ropa de los años 60 y hacer modelaje, por lo menos en las reuniones que tengo con los jóvenes lo voy hablando.

¿Lo publican en algún medio, aparte de internet?

Si, los canales Otavalo visión, Sarance Vision, ellos vinieron, hicieron filmaciones y todo.

¿Y en su página, o en el portal?

No he subido, pero me gusta que la gente valore, venga y vea.

Cuando realizaron el programa de rescate de los juegos tradicionales yo tomé fotos y grabe, y le pase a los profesores de la maestría de la Universidad y quedaron impresionados, por que justamente lo que acaba de decir, el objetivo es mantener, preservar la cultura, el patrimonio material e inmaterial, como planificadores deberíamos entender eso para planificar un territorio.

El 21 de diciembre en San Juan Pogyo, 2 pachamanca hicimos para la gente, yo no comí nada de lo que hice, pero mi satisfacción es dar a la gente repartir todo, a mí no me has de ver en una mesa con las autoridades, primero son los invitados. Entonces te das cuenta hemos hecho el rescate del mushuk niña el 21 de marzo con la UE, ¿por qué no he hecho con los mayores?, es que los mayores ya saben, tengo que enseñar a los guambra que puede ser nuevo para ellos, que se metan en la cabeza que somos runas y somos Kichwa Otavalo, que rescatemos estos 4 festejos que tenemos los pueblos y las nacionalidades, vamos fomentando a los guambra, porque de ellos depende el futuro para que nuestra cultura pueda sobrevivir, sino les metemos en la cabeza esto se pierde.

El 21 de junio, el 21 de septiembre y el 21 de diciembre, en eso si hemos trabajado y hemos invertido como gobierno parroquial porque es un gasto, pero lo que se quiere es que vayamos fomentando, fortaleciendo. Hacer la pachamanca no es fácil, quemar 3 horas la piedra, sacarla y poner dentro de la piedra, no es muy fácil, claro eso hicimos en San Juan Pogyo.

¡Increible!

¿Claro, algo más que falte?

Bueno, entre lo que los compromisos descritos en el PDOT están: las políticas a cumplir, que van a promover en cuanto al patrimonio cultural tangible e intangible de saberes ancestrales, cosmovisiones y dinámicas culturales. ¿Qué están haciendo al respecto?

Con respecto a eso, si estamos realizando, casi al 100% hemos retomado con eventos culturales y este 21 de junio voy a hacer con granos, aquí en el parque voy a hacer la ceremonia y la toma del parque con los jóvenes, en esta semana voy a reunirme con los cabildos para ver si las comunidades pueden participar después de la entrada de los niños y jóvenes.

¿Porque no publican todo esto?, de manera muy profesional, claro, de acuerdo a los recursos que manejan en el GAD Parroquial, serviría como fuente de información para diferentes investigaciones que se puedan hacer de la parroquia. Por ejemplo, en la investigación que realizo propongo un modelo de decrecimiento y la conservación cultural, cosmovisión, para una correcta planificación del territorio y de esta manera no repetir modelos territoriales convencionales.

Totalmente de acuerdo

Es tan curioso que expertos de fuera estén más interesados en nuestros territorios de pueblos y nacionalidades que nosotros mismos. En la investigación estoy abordando el estudio del Sumak Kawsay, desde el sentido más originario para promover las prácticas culturales y la sintonía con la naturaleza. Así mismo el buen vivir está representado en diferentes términos a rededor de Latinoamérica, y del mismo modo como el equivalente al buen vivir, en Europa es el "Vivir Bien", donde también surge la propuesta de decrecimiento y de desurbanización.

El problema tan grande sinceramente hablando yo no puedo entender, nos tienen estudios sobre estudios, creo que cada dos años nos estudian, pero de tanto estudio creo que nos estamos volviéndonos más tontos también. Para hacer ese estudio jamás hay participación técnica de los territorios a pesar que ya tenemos profesionales en nuestra localidad, y no tenemos participación, nos mandan profesionales de otras ciudades para que hagan estudios, de otros países talvez. ¿Un consultor extranjero para venir a Ecuador cuanto te cuesta?, o, digamos un técnico para movilizarse desde otra ciudad ¿cuánto te cuesta?, y ¿por qué no puedo ahorrar plata pudiendo contratar profesionales de acá?, es la gran pregunta que siempre hago y nunca me dan respuesta, pero yo sé por qué es, y seguro usted también ha de entender, es más fácil con profesionales de fuera antes que con un de nuestro territorio, porque seguro van a reaccionar ante las pendejadas que te ofrecen y a lo que te manda a hacer, con eso te digo todo.

¡Exactamente!

Yo siempre peleo con los del MIES, te mandan hacer un censo para el famoso bono del desarrollo humano, te mandan a una persona de Ibarra a levantar información ¿el que conoce de Ilumán?, nunca ha salido, ni conoce Ilumán, por referencias logra llegar. En ese supuesto mal llamado Bono del Desarrollo Humano, el 70% reciben personas que tienen posibilidad y el 30 % no reciben los que en verdad necesitan. Yo he planteado a Doña Gabriela Jaramillo cuando estuvo en el MIES, le dije; "¿por qué no te dejas apoyar de las autoridades del territorio? y hagamos un censo general y nosotros te decimos que persona necesitan recibir el bono y quien no, para poder pulir y no solo demos en plata, también enseñemos a trabajar", y no quisieron, ¿y por qué?, ya hace dos años si no me equivoco se reveló por los propios funcionarios del MIES, que más de 9000 millones de dólares ha sido robado y ¿dónde que están en la cárcel esos funcionarios?, la ley no existe.

Entonces como se puede entender que personas de fuera vengan a hacer el estudio sino no conoce el territorio y a más de eso son de otros pueblos, son de otra cultura, si nunca han participado, no han vivido aquí, o por lo menos ¿nos han visitado algún día?, y supuestamente vienen hacer la consultoría, ¿de qué nos sirve esa consultoría?, simplemente ellos vienen, tal como te digo tienen que llenar información al invento o porque ya te guiaron como tienes que hacer y te presentan, y ¿Qué sabemos nosotros?, ¿Cuándo te formularon preguntas?, ¡no existe!. Entonces no puede haber una consultoría, por eso a mí si me cansa cuando hablan de que tenemos que hacer una consultoría o cuando dicen que tenemos que hacer una investigación, ¿de investigación en investigación viviremos?, yo necesito es acciones.

El problema de aquellas investigaciones es que no hay participación ciudadana, las consultorías son bastante superficiales. Por otro lado, es curioso que hay personas extranjeras, entre ellos, sociólogos, antropólogos, etc., que llegan al territorio a investigar por su propia cuenta, por el simple hecho de compartir con nuestra cultura, sin ser contratados por nadie, otros se enamoran tanto del lugar que incluso se quedan a vivir aquí.

Ellos simplemente vienen de paseo y hacen esa investigación.

¡Exacto!

Pero en cambio los que hace estudios o consultorías contratados por alguna entidad, vienen casi en ternados, en carros de lujo.

Cuando yo estuve en la tenencia política, jamás compartí con el ACNUR, ¡ja,ja,ja!., yo siempre me peleaba y siendo funcionario del gobierno. Que dice que a los refugiados tenemos que dar una protección grandiosa en la parroquia, ¿y mi gente?, un extranjero tiene que ser más cuidado y bien alimentado, ¿y mi gente?

¡Que locura no!

Yo jamás he aceptado eso y por eso me he bronqueado. Dije, eso no aceptaré hacer en Ilumán y si me botan entonces que me boten, no tengo ningún problema. ¿Cómo puedo entender que un técnico del ACNUR gane 7000\$?, que, como es extranjero, tengan que pagar su hospedaje, pagar la alimentación, con carro privado, y ¿Qué está haciendo acá?

Diplomático

Entonces te das cuenta lo que dicen, ¿que invierta cuántos millones solamente en los técnicos? y ¿el resultado?, es igual que el Maquipurashun, mi mujer que trabajaba ahí me contaba, en el Maquipurashun para un niño daban 100\$ de esos gringos que se apadrinan a cada guagua. En Quito en la sede central hay no sé cuántos trabajadores, en el intermedio otros hay otros técnicos y aquí en Otavalo también hay más técnicos, tanta huevada, entonces, de esos 100\$, ya 90\$ se gasta en los técnicos y 10\$ llega al guagua. Así mismo, el informe que realiza un técnico se supone que está técnicamente sustentado, no tiene por qué

revisar un técnico y de ahí le asignen a otro técnico para que revise nuevamente lo que ya está revisado, no tiene que llegar pues a Quito para la misma huevada para que te pongan un visto bueno y te aprueben.

Que frustrante, es similar a lo que está sucediendo en el municipio de Otavalo

¿En Otavalo?

Si, es increíble lo que ahora está pasando. En ciertos trámites corresponde procesar al departamento de avalúos y catastros son actualizados y aprobados para luego pasar al departamento de unidad de tierras donde laboraran arquitectos y no arquitectos en la parte técnica ,le revisan nuevamente y le vuelven a pasar al departamento de avalúos y catastros para supuestamente una corrección de documentos ya aprobados, y si al otro día nuevamente va al departamento de unidad de tierras, el técnico que le atendió ya no sabe qué mismo quiere que le corrija, ya ni se acuerda, y entra en disputa con otro departamento, el de planificación. Y así, el trámite que es algo muy simple termina complicándose por la ineficiencia de los funcionarios y la mala voluntad de los jefes, y eso significa meses de espera, años incluso en algunos casos. Yo llevo en unos trámites más de un año, casi dos.

¿Tanto así?

La municipalidad actualmente tiene una decadencia fuerte, yo creo que este periodo es significativamente peor que todos los anteriores.

Las 3 municipalidades, Otavalo, Cotacachi, Ibarra.

¡Terrible!

¡Terrible, terrible!, vea si a usted le hizo eso, a mí una delegación de competencia me dio en 10 meses. Estuve pidiendo que me delegue la competencia para endeudar al gobierno parroquial para hacer un adoquinado, simplemente el departamento jurídico tiene que analizar, porque el municipio no va a poner ni un centavo, haber señor alcalde solo revise si está de acuerdo o no y la firma, para el colmo hacen la consulta el departamento financiero. Entonces les digo, acaso estoy pidiendo recursos económicos al municipio, en que parte del oficio estoy solicitando contraparte del municipio, para preguntar si hay fondo o no hay fondo o que. Ni leer un bien un documento. ¡10 meses para un chilpe oficio!

Posiblemente para la próxima administración vamos a estar nosotros ahí, entonces, pero nosotros tenemos bien claro, personas que no deseen trabajar váyanse. Hemos conversado y sería oportuno poner una hoja de control para registrar el trabajo que tú has hecho todo el día, cual es la producción, hay muchas cosas que se deberían implementar, pero verá que se han de levantarse el sindicato, que se levanten no más pues, convoca no más pues a la gente y pensamos poner una ventanilla para la denuncia, con nombre apellido que ponga y vamos, el pueblo que quiere buena atención, agilidad.

¡Correcto!, sigamos.

Objetivo 4. Fomentar las actividades económicas, productivas y agropecuarias de la parroquia. Esto se enfoca en fortalecer las productivas, generar democracia, democratizar los servicios técnicos y financieros, desarrollar conocimientos de los saberes ancestrales orientados a la producción, promover la investigación científica, tecnológica, generar redes de comunicación, gestionar el turismo.

Haber estamos trabajando justamente con la crianza de los chanchos y pollos, la primera fase hemos entregamos y recuperado, y ahorita hemos entregado a 18 familias más, también por el momento hemos presentado otro proyecto a través de la Secretaria de Pueblos, entonces en éste momento setenta familias están con chanchos, hasta el primer parto nosotros damos todo el acompañamiento, y el segundo parto con todo los conocimientos que hemos dado ya tienen que seguir con producción solos, y así nosotros seguimos repartiendo al resto de familias que en verdad quieren trabajar, con éste proyecto repartimos una lechona y balanceado; damos 10 pollos camperos con 1 quintal de balanceado; y a la chancha le insemamos, hasta cuando tenga las crías le damos vitaminización, desparasitación, y todo.

Toda esa inversión lo hacemos como gobierno parroquial, que es en lo que hemos avanzado, y ahora con el nuevo proyecto que hemos presentado con la contra parte que estamos poniendo, también vamos a entrar a 70 familias más en la parroquia, para eso coordinamos con los cabildos.

Sobre el turismo, hemos conversado bastante con la cuestión de los sombrereros y con la asociación de Yachaks, pero en el tema organizativo no quieren saber entre ellos mismo, dicen, “cada quien ya sabemos, ya tenemos nuestro trabajo, nuestro cliente”, entonces, frente a eso no hemos podido avanzar, los sombrereros no quieren saber de la organización, porque dicen ya vivimos cada quien cuantos años independientemente. Claro que dicen tenemos una asociación, pero esa asociación es solamente para justificar con una asociación, ahora que podemos hacer como autoridad si los propios, los que están trabajando no quieren, eso es.

El otro tema, “conocimiento y preservación de los saberes ancestrales”. En los saberes ancestrales, hemos trabajado con la Asociación de Yachaks sobre plantas medicinales, que, a través de una fundación Equinoccial de Quito, con un apoyo financiero se realizó una revista, también hicimos un evento con los Yachaks, entonces ahí recuperamos varias plantas medicinales contra el COVID, se trabajó y como producto tenemos una revista de eso.

Muy interesante.

Objetivo 5. Mejorar la dotación de servicios infraestructura y equipamientos parroquiales. Se vincula al componente de asentamientos humanos y a las siguientes competencias y atribuciones: la preservación de los servicios públicos agua potable, alcantarillado; preservación de servicios públicos de desechos sólidos; infraestructura física, equipamientos; y vialidad, planificar mantener las vías

Haber, el tema sobre la construcción del tanque de tratamiento, el gobierno parroquial con presupuesto participativo, con el apoyo del ex Alcalde, hemos realizado el plan maestro de alcantarillado sanitario de la parroquia, tenemos ese proyecto, nos cuesta como 5 millones de dólares, con tanque de tratamiento moderno. El alcalde actual de Otavalo nos ha ofrecido por segundo año que nos va a financiar la construcción del tanque de tratamiento, que hasta ahora nada.

Entonces sabemos que por ley que los gobiernos parroquiales no tenemos competencia sobre ese tipo de construcción, a pesar de eso hicimos el estudio, en Ilumán tenemos el estudio de plan maestro de alcantarillado, que hicimos el gobierno parroquial con el municipio. Hemos dado seguimiento, hemos realizado la apertura de la vía para la reubicación del tanque de tratamiento al Rio Ambi, y la municipalidad tampoco se ha preocupado, y ahora peor, como ya se va a terminar el periodo, no le ha de interesar.

Sobre el mejoramiento del servicio eléctrico, hemos avanzado bastantísimo, casi todas las vías están iluminadas a excepción que algunos sectores, todavía no hemos cambiado la lampara, pero lo hemos potenciado con varios transformadores, nuevas redes nuevos postes.

En el tema de vialidad, tampoco nos hemos quedado, en este año vamos a ejecutar algunas vías de San Luis de Agualongo, el adoquinado, vamos hacer con el gobierno provincial un endeudamiento con el GPI (Gobierno Provincial de Imbabura), para realizar el adoquinado de la carretera antigua desde San Antonio hasta Peguche, con la inversión de 4.5 millones, una vía de 13,4km

Y frente a eso hemos trabajado con la Junta de Agua para cambiar la red principal de alcantarillado sanitario desde San Luis de Agualongo, hasta la avenida 6 de marzo, con una longitud de 3.4 km, con tubería PVC de 400mm.

¿Para cuándo prevén las intervenciones?

-En el tema de vialidad, en Carabuela vamos a ejecutar en la calle Rumiñahui, ya se encuentra en portal de compras públicas-

-Vamos a construir pasos con tubos de acero por en la línea férrea, entre Pinsaqui y Hualpo; el otro paso vamos a realizar en Ángel Pampa-San Luis de Agualongo en la acequia Quinchuqui Alto; y el tercer paso, justamente por la vertiente de Taita Chirimoya, que también este año vamos a ejecutar.

-Vamos a colocar tubería en Hualpo, por la propiedad a lado de Don Galo, un entubado para recoger aguas lluvias y mandar a la quebrada de Hualpo, con tuberías de 1000mm, por debajo de la tierra.

-Hemos avanzado en eso, también tenemos otros estudios, ahorita estamos ejecutando el empedrado en Angel Pampa; hemos realizado el estudio, para el adoquinado en la comunidad de San Luis de Agualongo; hemos realizado justamente la avenida vencedores de Picuasi Pugro; estamos realizando ya la terminación del estudio de la calle 16 de Julio; estamos tras un crédito para el adoquinado de la calle 10 de Agosto, Eugenio Espejo y el Carmen.

Tenemos varios proyectos pendientes que tenemos que terminar en este año

¿En este año?

¡Aja!, si, la vía San Antonio posiblemente arranquemos en septiembre, ya estamos aprobados con presupuesto y todo, creo que van a subir al portal de compras públicas también, pero eso es un crédito de la prefectura para el adoquinado de 13.4km.

¡Perfecto!

Objetivo 6. Fortalecer los procesos de planificación, participación ciudadana y la institucionalidad del gobierno parroquial. Esto esta alineado a los componentes: planificar el desarrollo territorial; cooperaciones internacionales, planificar regular, controlar, gestionar la obtención de recursos de asistencias técnicas; promover la organización de los ciudadanos de las comunas, recintos y demás asentamientos rurales, con el carácter de organizaciones territoriales de base.

El año pasado, justamente de los 821 gobiernos parroquiales creo, a nivel nacional, fuimos seleccionado 50 con el concejo de participación ciudadana, sobre el modelo y gestión que realizamos cada gobierno parroquial, frente a eso Ilumán fue seleccionado y nos salió super bien. En el gobierno parroquial yo no necesito crear más organizaciones o más grupos, para las reuniones y asambleas yo trabajo con las entidades que ya están inscritas dentro de las instituciones, por eso que yo convoco al concejo de cabildos, donde participan: los 20 cabildos, asociaciones de choferes, asociación de los Yachaks, asociación de vendedores, iglesia evangélica, iglesia católica y otras organizaciones que existen, entonces cualquier decisión la tomamos con ellos.

Yo no necesito en una comunidad si el cabildo no está de acuerdo, fraccionar y crear otro grupo yo no soy de esos, por el contrario, tengo que ir fortaleciendo y doy más autoridad a los cabildos. Las asociaciones, organizaciones, que están dentro de ese territorio, tienen que respetarse, no pueden venir por encima del cabildo, tiene que coordinar, entonces ese trabajo organizativo si lo tengo bien avanzado

Fortalecido

Si

Para terminar, durante este periodo de su administración, ¿cuáles han sido los principales desafíos? y ¿que considera como fortalezas que se deben destacar de Ilumán?, ¿qué identifica a este territorio?, y ¿por donde podríamos empezar a trabajar para mejorar nuestra parroquia?

Hay dos, la primera; la mayor parte a nivel mundial nos conocen como tierra de los yachaks, es un avance bastante importante lo que hemos trabajado en creación de la revista; el otro, a Ilumán donde quiera lo conocen por la fabricación de sombrero. Esos han sido dos factores importantes.

En el tema organizativo Ilumán a veces si nos debilitamos por que, cuando los cabildos definitivamente no toman decisión o sino toman ahora la decisión y el día de mañana dicen chuta me he equivocado, no hay una decisión bastante consolidada.

En cuanto a los desafíos, el poder haber organizado, el poder haber ejecutado muchos proyectos que la mayor parte de administraciones anteriores no han podido, hemos hecho una buena inversión, a pesar que estos últimos 3 años con la actual administración del municipio nos han quitado el presupuesto participativo, que en los 4 años bordea cerca de 1 millón de dólares lo que nos han quitado el municipio, y ahora recién en este año van a realizar un adoquinado, el gobierno parroquial hemos contratado una consultoría para el estudio de Sicsichaca y ahora la municipalidad esta por ejecutar con una participación de 60-40, lo bueno que los barrios, los habitantes de ahí han presionado al municipio, porque por ahí está pasando al relleno sanitario del cantón y una vía que este pasado por ahí y no hayan ejecutado, entonces posiblemente los comuneros van aportar solamente con el 25%, eso quiere decir que la municipalidad va a realizar una inversión del 75%. Es una vía importante, una inversión importante que, si no hubiéramos hecho el estudio como GAD parroquial, ¿cuándo lo hubiera hecho la municipalidad?, para que no pongan más pretextos le dimos los estudios.

Entonces en los desafíos, a veces siempre hemos tenido pequeñas dificultades en la ampliación de las vías, hay algunos propietarios que aceptan, y otros no, pero les hemos hecho entender y cuando no han entendido hemos tomado la decisión, algunas viviendas lo hemos derrocado y hemos pasado, ¡bueno! después de todo eso a pesar que se enojan, cuando ya la vía este adoquinado o empedrado, dicen si quedó bonito. Entonces, bueno en algunas cosas siempre pasará ¿no?

En reubicación de los postes hemos tenido problemas, pero siempre hemos salido de esos problemas al momento de tomar la decisión, nunca he pensado, como hace un momento le decía, ¡“chuta!, si tomo esta decisión y cuando necesite que me apoyen con el voto ¿me darán o no?”. Eso para mí ha sido secundario, porque uno hay que decir claro las cosas y no se puede mentir, y en eso yo nunca me he caído y por eso la gente creo que me han confiado y me han relegido por segunda vez.

¿Considera que el Sumak Kawsay, dejando el interés político, es decir, en su más profunda esencia, la armonía con uno, con los demás y con la naturaleza, aún se practica, se ha debilitado o se ha perdido?

¿Como puedo entender que debemos respetar la naturaleza?, si por el otro lado estoy extrayendo petróleo, explotando minerales, afectando a la naturaleza.

¿cómo puedo entender?, si en las vías ejecutadas no dan mantenimiento los gobiernos de turno.

¿Cómo podemos tener un Sumak Kawsay, si todavía las comunidades no tienen o no tenemos agua potable con tanques de tratamiento?, tenemos solo agua

entubado, podemos tener vertientes super limpias sin contaminación, pero es necesario potabilizar, sino tengo potabilizado vienen las enfermedades diarreicas, desnutrición, parásitos en los niños, entonces ¿dónde está el Sumak Kawsay?, si todo el sistema de agua potable a nivel nacional no lo tengo como debe ser.

¿Cómo puedo tener el Sumak Kawsay, si la parroquia San Juan de Ilumán sigue desembocando las aguas servidas al río Ambi y contaminado las vertientes de aguas puras limpias, con el sistema de alcantarillado?, y no solamente Ilumán, sino el mismo municipio de Otavalo, de Cotacachi, ¿dónde está el Sumak Kawsay?, ¿la responsabilidad de las municipalidades dónde quedó?, ¿por qué no se hacen inversiones para mitigar esos daños?, porque estamos pensando, primero en el alcantarillado y después si alcanza en el sistema de tratamiento. Lo primero debe ser es agua potable y alcantarillado, pero con tanques de tratamiento de tecnología, ahí podríamos decir que en verdad estamos cumpliendo con nuestra naturaleza.

¿Por qué a la mayor parte de los políticos no les interesa obras de alcantarillado?, porque toda la inversión está debajo de la tierra, enterrado, los tanques de tratamiento están en un lugar no visibles y lo que interesa a los políticos es invertir en obras que sean visibles para aumentar su popularidad, dejando de lado obras de prioridad.

La última pregunta para finalizar la entrevista, ¿usted cree que el componente cultural, la cosmovisión, es una fortaleza que debe ser tomado en cuenta en nuestro territorio al momento de planificar, y la recuperación espacios naturales que hemos tenido?

Yo creo que es lo principal, si no tenemos eso ¿Quiénes somos?, sino tenemos conocimiento, un pueblo que no tengamos identidad, que no podamos rescatar, es un pueblo que en corto tiempo desaparecerá y no sabremos si somos blancos, mestizos, o indígenas, o pueblos y nacionalidades, por eso es parte fundamental trabajar en eso.

¡Correcto, muchas gracias!