

**PONTIFICIA UNIVERSIDAD CATÓLICA DEL
ECUADOR**

**FACULTAD DE INGENIERÍA
CARRERA DE INGENIERÍA CIVIL**



PLAN DE TRABAJO DE INTEGRACIÓN CURRICULAR

**TEMA: INVENTARIO VIAL DEL CANTÓN SAN VICENTE FASE II,
DE LA PROVINCIA DE MANABÍ**

AUTOR:

AIMACAÑA TAPIA EDGAR SEBASTIAN

TUTOR:

ING. FREDDI PAREDES

QUITO DM, SEPTIEMBRE 2023

AGRADECIMIENTO

Agradezco a mi familia y amigos por su apoyo incondicional a lo largo de este arduo proceso, sus palabras de aliento y su comprensión fueron un gran impulso en los momentos más desafiantes para lograr mis objetivos.

A la PUCE especialmente a la carrera de ingeniería civil por haberme brindado las bases de responsabilidad y hábitos de estudio que me convertirán en un profesional orgulloso de pertenecer a una de las mejores universidades del país.

DEDICATORIA

Quiero expresar mi gratitud a mi familia, quienes han sido una fuente inagotable de alegría y motivación a lo largo de este proyecto. Han estado a mi lado día tras día, brindándome un sólido apoyo que me ha permitido alcanzar esta meta.

En particular, quiero dedicar este trabajo a mis padres, Edgar e Iralda, quienes con su amor inmenso me han dado orientación, consuelo y la determinación necesaria para no rendirme nunca. Han depositado su confianza en mí y han creído en mí sin reservas, convirtiéndose en la fuerza impulsora de mi alegría y tenacidad frente a cualquier obstáculo.

También quiero reconocer a mi hermano Mateo, quien ha estado siempre presente y ha apoyado mis esfuerzos con sus palabras de aliento y su apoyo incondicional.

Además, quiero expresar mi agradecimiento a todos los familiares y amigos que siempre han estado en mis pensamientos y me han brindado su ayuda para llegar hasta este momento. Su apoyo ha sido fundamental en este camino y no puedo expresar lo agradecido que estoy por tenerlos en mi vida.

INDICE DE CONTENIDO

1.	CAPITULO 1: INTRODUCCION.....	8
2.	CAPITULO 2: FUNDAMENTACION	11
3.	CAPITULO 3: ACTUALIZACIÓN DEL INVENTARIO VIAL.....	31
4.	CAPITULO 4: ANÁLISIS DE RESULTADOS.....	37
5.	CAPITULO 5: ANÁLISIS DE RESULTADOS.....	62
5.1.	Vías	62
5.1.1.	Registro fotográfico, observación y ubicación.....	62
5.2.	Puntos críticos	64
5.3.	Puentes	66
6.	CAPITULO 6: CONCLUSIONES Y RECOMENDACIONES	66
7.	BIBLIOGRAFÍA.....	69
8.	ANEXOS.....	71
8.1.	Vías Actualizadas.....	71
8.2.	Puntos críticos del cantón San Vicente fase II.	89
8.3.	Cunetas del cantón San Vicente fase II.....	102
8.4.	Alcantarillas del cantón San Vicente fase II	118
8.5.	Puentes del cantón San Vicente fase II	134
8.6.	Taludes del cantón San Vicente fase II	135
8.7.	Señalización horizontal del cantón San Vicente fase II	137
8.8.	Señalización vertical del cantón San Vicente fase II.....	146

ÍNDICE DE MAPAS

Mapa 4-1: Vías inventariadas del cantón San Vicente Fase II.	37
Mapa 4-2: Cunetas inventariadas del cantón San Vicente Fase II.	43
Mapa 4-3: Alcantarillas inventariadas del cantón San Vicente fase II.....	47
Mapa 4-4: Puentes inventariados del cantón San Vicente fase II.	50
Mapa 4-5: Puntos críticos inventariados, del cantón San Vicente Fase II	53
Mapa 4-6: Taludes inventariados del cantón San Vicente Fase II.	55
Mapa 4-7: Señalización vertical inventariada del cantón San Vicente Fase II.	58
Mapa 4-8: Señalización horizontal inventariada del cantón San Vicente Fase II.	60

ÍNDICE DE TABLAS

Tabla 2-1. Resumen de la metodología para la aplicación y desarrollo de RAMS basados en la prioridad.	15
Tabla 2-2: Atributos	17
Tabla 2-3: Atributos de una cuneta	21
Tabla 2-4: Atributos de una alcantarilla	22
Tabla 2-5: Atributos de un puente.	23
Tabla 2-6. Atributos de puntos críticos	26
Tabla 2-7: Atributos de talud.....	26
Tabla 2-8. Atributos de señalización vertical	27
Tabla 2-9: Atributos de señalización horizontal.....	28
Tabla 4-1: Tipos de la capa de rodadura del cantón San Vicente Fase II.	37
Tabla 4-2: Estado de superficie – empedrado del cantón San Vicente Fase II.	38
Tabla 4-3: Estado de superficie – lastre del cantón San Vicente fase II.	39
Tabla 4-4: Estado de pavimento flexible del cantón San Vicente fase II.....	40

Tabla 4-5: Estado de pavimento rígido del cantón San Vicente fase II.	40
Tabla 4-6: Estado de tierra del cantón San Vicente fase II.	41
Tabla 4-7: Número de carriles de las vías del cantón San Vicente fase II.	42
Tabla 4-8: Ancho de vía del cantón San Vicente fase II.	43
Tabla 4-9: Tipos de cuneta del cantón San Vicente fase II.	44
Tabla 4-10: Estado de cunetas - canal del cantón San Vicente fase II.	45
Tabla 4-11: Estado de cunetas - en V del cantón San Vicente fase II.	45
Tabla 4-12: Estado de cunetas - natural del cantón San Vicente fase II.	46
Tabla 4-13: Tipos de alcantarillas del cantón San Vicente fase II.	47
Tabla 4-14: Materiales de alcantarillas tipo circular del cantón San Vicente fase II.	48
Tabla 4-15: Materiales de alcantarillas tipo circular del cantón San Vicente fase II.	49
Tabla 4-16: Tipo de capa de rodadura de puentes del cantón San Vicente fase II.	50
Tabla 4-17: Estado de la superestructura de puentes del cantón San Vicente fase II. ...	51
Tabla 4-18: Estado de la infraestructura de puentes del cantón San Vicente fase II.	52
Tabla 4-19: Tipo de protección lateral de puentes del cantón San Vicente fase II.	52
Tabla 4-20: Estado de la protección lateral de puentes del cantón San Vicente fase II.	53
Tabla 4-21: Tipo de puntos críticos, del cantón San Vicente Fase II.	54
Tabla 4-22: Tipos de talud, del cantón San Vicente Fase II.	56
Tabla 4-23: Estado de talud intervenido, del cantón San Vicente Fase II.	56
Tabla 4-24: Estado de talud natural, del cantón San Vicente Fase II.	57
Tabla 4-25: Tipos de señalización vertical, del cantón San Vicente Fase II.	58
Tabla 4-26: Estado de señalización vertical, del cantón San Vicente Fase II.	59
Tabla 4-27: Tipos de señalización vertical, del cantón San Vicente Fase II.	60
Tabla 4-28: Estado de señalización vertical, del cantón San Vicente Fase II.	61

INDICE DE FIGURAS

Figura 1-1. Categorización San Vicente fase II, de la Provincia de Manabí. (Elaboración Propia).....	11
Figura 3-1: Vías inventariadas	32
Figura 3-2: Vías nuevas inventariadas	32
Figura 3-3: Codificación de vías del cantón San Vicente fase II.	33
Figura 3-4: Extracción de capas	34
Figura 3-5: Representación	34
Figura 3-6: Visualización del acceso	36
Figura 3-7: Tabla de atributos: características vía.	36

INDICE DE DIAGRAMAS

Diagrama 4-1: Tipos de capa de rodadura del cantón San Vicente Fase II.	38
Diagrama 4-2: Estado de superficie – empedrado del cantón San Vicente Fase II.	38
Diagrama 4-3: Estado de superficie – lastre del cantón San Vicente fase II.	39
Diagrama 4-4: Estado de pavimento flexible del cantón San Vicente fase II.....	40
Diagrama 4-5: Estado de pavimento rígido del cantón San Vicente fase II.	41
Diagrama 4-6: Estado de tierra del cantón San Vicente fase II.	41
Diagrama 4-7: Número de carriles de las vías del cantón San Vicente fase II.	42
Diagrama 4-8: Ancho de vía del cantón San Vicente fase II.	43
Diagrama 4-9: Tipos de cuneta del cantón San Vicente fase II.	44
Diagrama 4-10: Estado de cunetas - canal del cantón San Vicente fase II.	45
Diagrama 4-11: Estado de cunetas - en V del cantón San Vicente fase II.....	46
Diagrama 4-12: Estado de cunetas - natural del cantón San Vicente fase II.	46
Diagrama 4-13: Tipos de alcantarillas del cantón San Vicente fase II.	47

Diagrama 4-14: Materiales de alcantarillas tipo circular del cantón San Vicente fase II	49
Diagrama 4-15: Materiales de alcantarillas tipo circular del cantón San Vicente fase II.	49
Diagrama 4-16: Tipo de capa de rodadura de puentes del cantón San Vicente fase II.	51
Diagrama 4-17: Estado de la superestructura de puentes del cantón San Vicente fase II.	51
Diagrama 4-18: Estado de la infraestructura de puentes del cantón San Vicente fase II.	52
Diagrama 4-19: Tipo de protección lateral de puentes del cantón San Vicente fase II.	52
Diagrama 4-20: Estado de la protección lateral de puentes del cantón San Vicente fase II.	53
Diagrama 4-21: Tipo de puntos críticos, del cantón San Vicente Fase II.	54
Diagrama 4-22: Tipos de talud, del cantón San Vicente Fase II.	56
Diagrama 4-23: Estado de talud intervenido, del cantón San Vicente Fase II.	57
Diagrama 4-24: Estado de talud natural, del cantón San Vicente Fase II.	57
Diagrama 4-25: Tipos de señalización vertical, del cantón San Vicente Fase II.	59
Diagrama 4-26: Tipos de señalización vertical, del cantón San Vicente Fase II.	59
Diagrama 4-27: Tipos de señalización vertical, del cantón San Vicente Fase II.	61
Diagrama 4-28: Estado de señalización vertical, del cantón San Vicente Fase II.	61

1. CAPÍTULO 1. INTRODUCCIÓN

1.1. Justificación

Es esencial tener una lista actualizada de las vías rurales, ya que esto proporciona información técnica precisa y confiable que simplifica la adecuada planificación de futuros proyectos de ingeniería y contribuye al desarrollo constructivo y económico de la región.

En la provincia de Manabí, en el área rural administrada por el Gobierno Autónomo Descentralizado Provincial (GADP), se ha determinado la necesidad de realizar un inventario de aproximadamente 34,000 kilómetros de carreteras. En la segunda fase del cantón San Vicente, se estima que hay alrededor de 1,300 kilómetros adicionales. Por lo tanto, es crucial contar con un inventario actualizado de las carreteras rurales en estudio, ya que esto facilitará la planificación de inversiones y el desarrollo de proyectos de infraestructura vial en el futuro.

La relevancia de mantener un registro minucioso de las condiciones de las carreteras radica en la capacidad de identificar y corregir los puntos críticos que plantean peligros para la seguridad vial, lo que es crucial para la planificación, administración y mejora de la red de carreteras, así como para garantizar la seguridad de quienes circulan por ellas.

1.2. Planteamiento del problema

Los (GAD) tienen la responsabilidad de asegurar la adecuada condición de las carreteras dentro de su jurisdicción. Es esencial tener información sobre el estado de las vías para poder tomar medidas que aborden cualquier problema a través de acciones como el mantenimiento, la rehabilitación, la conservación y la construcción de nuevas carreteras, con el fin de garantizar su correcto desempeño. Esto se traduce en asegurar su funcionamiento óptimo.

En el año 2017, se contrató firmas consultoras con el propósito de llevar a cabo inventarios de carreteras en 23 provincias, incluyendo la provincia de Manabí. Sin

embargo, estas firmas consultoras no lograron completar el inventario de todas las vías en dichas provincias (CONGOPE, 2019).

Se sostiene que la planificación, el diseño, la construcción y el mantenimiento de la infraestructura vial es un proceso altamente desafiante y costoso, dado que las autoridades pertinentes carecen de información técnica exhaustiva sobre las carreteras existentes en la actualidad.

1.3. Objetivos

1.3.1. Objetivo general

Realizar el inventario vial de aproximadamente 500 Km de las vías que comprenden el cantón San Vicente fase II de la provincia de Manabí mediante la metodología de levantamiento de inventarios viales, proporcionada por el Consejo Provincial de Pichincha junto con el Consorcio de Gobiernos Autónomos Provinciales del Ecuador (CONGOPE, 2019).

1.3.2. Objetivos específicos

- Resumir los aspectos más relevantes de la fundamentación teórica de un inventario vial.
- Realizar el inventario de las vías del cantón San Vicente fase II de la provincia de Manabí.
- Presentar los resultados del inventario vial del cantón San Vicente fase II de la provincia de Manabí, mediante el registro de la información utilizando herramientas ofimáticas adecuadas a la misma.

1.4. Alcance

El presente trabajo consiste en realizar reajuste de la red vial rural del cantón San Vicente fase II de la provincia de Manabí.

Se revisa el inventario vigente el cual es proporcionado por la Prefectura de Manabí, con ello se procede a generar la actualización del inventario de la red vial utilizando la técnica y metodología, este enfoque implica el uso de herramientas tecnológicas especializadas para la recolección y el análisis de datos en el terreno. Esta metodología permitió obtener información precisa, actualizada y confiable sobre las características y el estado actual de las carreteras en la fase II del cantón San Vicente, ubicado en la provincia de Manabí, que comprende aproximadamente 864.5 km de la red vial en esa región.

Figura 1-1. Categorización



2. CAPITULO 2: FUNDAMENTACION TEORICA

2.1. Clasificación de las vías

2.1.1. Según la jurisdicción

2.1.1.1. *Red vial estatal*

La red vial estatal se define como el conjunto de carreteras que incluye las troncales nacionales. Estas troncales están formadas por todas las vías que el ministerio responsable ha designado como vías primarias o corredores principales, así como las vías secundarias o carreteras colectoras (Ministerio de Transporte y Obras Públicas, 2018)

2.1.1.2. *Red vial provincial*

La red provincial se define como el conjunto de carreteras que se encuentran dentro del territorio de la provincia y que satisfacen al menos una de las siguientes condiciones:

- Conectan las ciudades cabeceras de los cantones entre sí.
- Enlazan las poblaciones rurales cabeceras de las parroquias entre sí.
- Establecen comunicación entre las poblaciones rurales cabeceras de las parroquias y diversos asentamientos humanos, ya sean comunidades o vecindarios.
- Facilitan la comunicación entre diferentes asentamientos humanos.
- Conectan las ciudades cabeceras de los cantones, las poblaciones rurales cabeceras de las parroquias.

Para que estas vías sean clasificadas como parte de la red vial provincial, es necesario que no abarquen áreas urbanas y que tampoco estén registradas en el inventario de la red vial estatal y regional (Ministerio de Transporte y Obras Públicas, 2018)

2.1.1.3. *Red vial cantonal urbana*

La red vial cantonal urbana, cuya responsabilidad recae en los GADS municipales o metropolitanos, se define como el conjunto de carreteras que abarca el área urbana del cantón, la localidad cabecera de la parroquia rural, así como las carreteras que, de acuerdo con la planificación municipal respectiva, se encuentren en zonas de crecimiento urbano.

2.1.2. Según las características físicas

Se proporcionarán las informaciones sobre los diferentes tipos de superficies de rodadura que están presentes en el área de investigación a examinar.

2.1.2.1. *Vías asfaltadas*

Se refiere a una superficie que ha sido revestida con un material, generalmente asfalto, con el propósito de eliminar cualquier obstáculo que pudiera afectar la circulación de vehículos. El pavimento puede variar en su configuración, pero el asfalto es el material típicamente utilizado en la mayoría de las carreteras en todo el mundo. Es importante destacar que la función principal del pavimento es prevenir que el terreno natural y sus imperfecciones generen situaciones de riesgo que puedan dificultar el control de los vehículos por parte de los conductores (ONROAD, 2022).

2.1.2.2. *Vías de pavimento rígido*

Su característica distintiva radica en la presencia de una capa superficial de concreto. Puede ser instalada sobre una base previa o directamente sobre el terreno. Esta losa, generalmente hecha de hormigón, es la que soporta la carga de los vehículos que transitan sobre ella (INVOLUCRASL, 2023). A diferencia de otros tipos, este tipo no puede flexionarse o adaptarse a las deformaciones de las capas inferiores sin que se produzca una falla estructural (Saucedo, 2012).

2.1.2.3. *Vías empedradas*

El término "empedrado" se refiere a la acción de cubrir la superficie de la vía con una capa de piedras redondeadas o fragmentos de piedra con el propósito de crear una superficie de rodadura sólida, estable y económicamente viable. Este revestimiento se aplica sobre una capa de soporte que ha sido adecuadamente preparada, siguiendo los estándares técnicos (Argüello, 2004).

2.1.2.4. *Vías de lastre*

Estas carreteras se distinguen por estar formadas por agregados que han sido triturados en su totalidad o en parte, o tamizados, y se han estabilizado utilizando agregados finos que no provienen de la trituración (HOLCIM, 2019).

2.1.2.5. *Vías de tierra*

Este tipo de caminos, que se encuentran con más frecuencia en áreas rurales, aquellos no tienen una longitud extensa y no tienen muchas curvas y cambios de dirección constantes. (González et al., 2019)

2.2. Inventario Vial

2.2.1. Inventario vial

2.2.2. Tipos de inventarios viales

Es importante tener en cuenta que los tipos de inventario vial pueden variar entre países y, a veces, incluso entre regiones dentro de un mismo país. Estos son solo algunos ejemplos para darte una idea de cómo se realiza el inventario vial en diferentes partes del mundo.

- Reino Unido: En el Reino Unido, se utiliza un sistema llamado "Road Asset Management System" (RAMS) para gestionar el inventario vial. Este sistema recopila información sobre las características de la red vial, como el estado de las carreteras, las señales de tráfico, los puentes y otros activos

relacionados con el transporte. Aquí se indica la ponderación de la metodología aplicada, donde 1 es máxima prioridad y 3 la mínima prioridad.

Tabla 2-1. Resumen de la metodología para la aplicación y desarrollo de RAMS basados en la prioridad.

ÁREA DE DESARROLLO	ACTIVIDAD	PRIORIDAD
Ampliación de la recopilación de datos	Recopilación de datos para carreteras sin pavimentar	2-3
	Recopilación de datos para puentes y túneles	2
	Mediciones de resistencia del pavimento: adquisición de equipos FWD	3
Mejora de la base de datos	Incorporación de datos de encuestas de primavera y otoño	1
	Incorporación de datos de carreteras sin pavimentar	2
	Incorporación del Sistema de Gestión de Puentes/Túneles	2
Mejora del módulo de planificación	Asignación de fondos para el mantenimiento rutinario y de invierno	1
	Algoritmos para priorizar tratamientos para carreteras sin pavimentar	2
	Algoritmos para priorizar tratamientos para puentes/túneles	2
Integración de RAMS en los procesos de planificación	Uso de RAMS en la planificación y presupuestación anual – marco legal	1
	Planificación de la reparación de capital/a medio plazo a nivel central utilizando RAMS	1
	Financiación de las RO/UML en función de la longitud, el estado y la importancia de la carretera	1
Institucionalización de la operación RAMS	Establecimiento de una unidad RAMS dedicada en RMD con expertos calificados	1
	Asignación presupuestaria anual para la recopilación de datos sobre la red de carreteras por el CFP	1
	Modernización del equipo de topografía	2

Adaptar la financiación a las necesidades prioritarias	Evaluación de las necesidades de financiación a largo plazo	2
	Identificación de fuentes de financiación adecuadas para el Fondo de Carreteras	2
Fortalecer la capacidad de ejecución de obras	Involucrar al sector privado en la reparación y mantenimiento de carreteras	3
	Involucrar al sector privado en la reparación y mantenimiento de carreteras	3

- Alemania: En Alemania, se utiliza un sistema llamado "Road Condition Assessment" (RCA) para evaluar el estado de las carreteras y planificar su mantenimiento. Este sistema recopila datos sobre el pavimento, la señalización vial y otras características relevantes.

2.3. Catálogo de atributos viales

2.3.1. Vías / Caminos

Es el espacio donde se desarrolla el tránsito, es toda calle, carretera o camino privado que se utiliza por una colectividad indeterminada de usuarios.

(Manual del Conductor, 2021)

2.3.1.1. Atributos

A continuación, se informa los atributos utilizados

Tabla 2-2: Atributos

ATRIBUTO	DEFINICIÓN	DESCRIPCIÓN DEL DOMINIO							
GID	Número identificador en orden secuencial.								
CÓDIGO	Identificación numérica de la vía.								
ORIGEN	Punto de inicio de la vía.								
DESTINO	Punto de finalización de la vía.								
TIPOTERRENO	Descripción de la topografía de la vía: Llano, Montañoso, Ondulado, Otros, Sin determinar.	<table border="1"> <tr><td>Llano</td></tr> <tr><td>Montañoso</td></tr> <tr><td>Ondulado</td></tr> <tr><td>Otros</td></tr> <tr><td>Sin determinar</td></tr> </table>	Llano	Montañoso	Ondulado	Otros	Sin determinar		
Llano									
Montañoso									
Ondulado									
Otros									
Sin determinar									
COORDENADAS	Coordenadas de longitud y latitud de inicio y final.								
NÚMERO CAMINO	Número secuencial del camino.								
NÚMERO SUBCAMINO	Número secuencial del subtramo de la misma vía.								
TSUPERF	Se indica el tipo de capa de rodadura de la vía	<table border="1"> <tr><td>Adoquín</td></tr> <tr><td>D-T Bituminoso</td></tr> <tr><td>Empedrado</td></tr> <tr><td>Lastre</td></tr> <tr><td>Mixto</td></tr> <tr><td>Pavimento flexible</td></tr> <tr><td>Pavimento rígido</td></tr> </table>	Adoquín	D-T Bituminoso	Empedrado	Lastre	Mixto	Pavimento flexible	Pavimento rígido
Adoquín									
D-T Bituminoso									
Empedrado									
Lastre									
Mixto									
Pavimento flexible									
Pavimento rígido									

		Suelo natural
		Tierra
		Otros
		Sin determinar
ESUPERF	Se indica el tipo de capa de rodadura de la vía	Bueno
		Regular
		Malo
		Sin determinar
LONGITUD	Se registra la longitud marcada por el odómetro desde el inicio hasta el final.	
ANCHOCA	Se registra el ancho de la calzada.	
ANCHOVI	Se anota la medida efectiva del camino, que corresponde a la distancia entre los límites exteriores de la carretera, abarcando también los espaldones.	
USO	Se indica el derecho de vía.	Agrícola
		Bosque
		Infraestructura
		Maleza
		Otro
		Pastos
		Cuerpo de agua
		Infraestructura Física
		Sin determinar
CARRILES	Se indica el tipo de carriles de la vía.	Cuatro carriles bidireccionales
		Dos carriles

		bidireccionales
		Dos carriles
		unidireccionales
		Un carril bidireccional
		Un carril unidireccional
		Sin determinar
VELPROM	Se registra la velocidad promedio de la vía.	
NUMCURV	Se registra el número de curvas/Km.	
DISTVIS	Se mide la distancia de visibilidad considerando la presencia de obstáculos permanentes.	
NUMINTERS	Se registra el número de intersecciones de la vía.	
ESENHORI	Se indica el estado de la señalización horizontal (Signos, leyendas, avisos).	Bueno
		Malo
		Regular
		Sin determinar
ESENVERT	Se indica el estado de la señalización vertical (Signos, leyendas, avisos).	Bueno
		Malo
		Regular
		Sin determinar
NUPUENT	Se registra el número total de puentes.	
NUMALCAN	Se registra el número total de alcantarillas.	
NUMPUNTOCRI	Se registra el número total de puntos críticos.	
NUMSEN	Se registra el número	

	total de señales.
NUMSERVICIO	Se registra el número total de servicios.
UMTALUD	Se registra el número total de taludes.
NUMASENT	Se registra el número total de asentamientos
POBLACION	Se registra el número total de habitantes de cada uno de los asentamientos.
VIVIENDAS	Se registra el número total de viviendas existentes en los asentamientos.
OBSERV	Observaciones de texto libre.
IMAGEN	Nombre de la imagen referenciada al atributo.

2.3.2. Cunetas

Zanjas, con o sin recubrimiento, diseñadas para recoger y conducir el agua superficial a lo largo de la carretera. Comúnmente se conocen como cunetas y se ubican en los bordes exteriores de los espaldones o las bermas.

2.3.2.1. *Atributos de cunetas*

Se informa los atributos viales utilizados para la actualización de datos realizada.

Tabla 2-3: Atributos de cunetas.

Atributo	Definición	Descripción del dominio
GID	Número de identificador en orden secuencial.	
LADO	Se especifica el lado en la que se encuentra la cuneta.	Ambos Centro Derecha Izquierda
ESTADO	Se indica el estado aparente del atributo.	Bueno Malo Regular Sin determinar
TIPO	Descripción que tipo de cuneta.	Cuneta canal Cuneta en l Cuneta en v Cunetas Trapeciales Suelo natural No existe
COORDENADAS	Se incluyen la longitud y latitud inicial y final.	
OBSERVACIÓN	Observaciones de texto libre.	
CÓDIGO	Código de la vía.	

2.3.3. Alcantarillas

Una estructura de cualquier naturaleza que no se clasifica como un puente y está diseñada para facilitar el paso ininterrumpido del agua, situada debajo de una carretera (MINISTERIO DE OBRAS PUBLICAS Y COMUNICACIONES, 2002)

2.3.3.1. Atributos de una alcantarilla

Se informa los atributos viales utilizados para la actualización de datos realizada.

Tabla 2-4: Atributos de una alcantarilla

Atributo	Definición	Descripción del dominio
GID	Número identificador en orden secuencial.	
MATERIAL	Se especifica el material del cuerpo de la alcantarilla.	Hormigón Ladrillo Metálica Mixto PVC Sin determinar
TIPO	Descripción del tipo de alcantarilla.	Badén Cajón Cuneta en V Circular Span Sin determinar
LONGITUD	Se indica la longitud en metros del atributo.	
CUANCHO	Registro del ancho del cuerpo de la alcantarilla.	
CUDIAM	Registro del diámetro del cuerpo de la alcantarilla.	
CABEZALES	Se indica si existen o no cabezales.	T F
ECABEZ	Se indica el estado de los cabezales de la alcantarilla.	Bueno Malo Regular Sin determinar
ECUERPO	Se indica el estado del cuerpo de la alcantarilla.	Bueno Malo Regular Sin determinar
COORDENADAS	Se incluyen la longitud y latitud.	

OBSERV	Observaciones de texto libre.
CÓDIGO	Código de la vía.
IMÁGENES	Nombre de la imagen referenciada al atributo.

2.3.4. Puentes

Una estructura compuesta por una o varias aberturas, junto con sus soportes, que se construye sobre una obstrucción, como un cuerpo de agua o una depresión, una carretera, autopista o vía férrea. Esta estructura dispone de una vía adecuada para el paso de vehículos y/o peatones, así como para otras cargas móviles.

2.3.4.1. *Atributos de un puente*

A continuación, se informa los atributos viales

Tabla 2-5: Atributos de un puente.

Atributo	Definición	Descripción del dominio
GID	Número identificador en orden secuencial	
CAPARODAD	Se especifica el material que cubre el tablero del puente.	Asfalto Hormigón Lastre Madera Metal

		Sin determinar
TIPO	Descripción del tipo de alcantarilla.	Badén Cajón Cuneta en V Circular Span Sin determinar
NOMBRE	Nombre del puente.	
RIOQUEB	Registro del río o quebrada.	
GALIBO	Se indica la altura desde la parte inferior del tablero hasta la cota superior del espejo de agua o el fondo de la quebrada.	
ANCHO	Se indica el ancho de la capa de rodadura del puente.	
ANCHOTOT	Se indica el ancho del puente, incluyendo el espacio de caminería, pasamanos y capa de rodadura.	
LONGITUD	Se indica la longitud en metros entre juntas externas del puente.	
PROTLATER	Se indica el tipo de material de las protecciones laterales.	Hormigón Madera Metálica Mixta Ninguna Otro
ESTPROT	Se indica el estado de las protecciones laterales.	Bueno Malo Regular Sin determinar
EVALINFR	Se indica la evaluación de la infraestructura.	Bueno

		Malo
		Regular
		Sin determinar
EVALSUPES	Se indica la evaluación de la superestructura.	Bueno
		Malo
		Regular
		Sin determinar
CARGA	Se muestra la carga efectiva de acuerdo con el parque automotor de la vía.	
SENCARGA	Se indica si existe señalización de la carga en el puente.	T
		F
COORDENADAS	Se incluyen la longitud y latitud.	
OBSERV	Observaciones de texto libre.	
CÓDIGO	Código de vía.	
IMÁGENES	Nombre de la imagen referenciada al atributo.	

2.3.5. Puntos críticos

Un "sitio crítico" es una sección de carretera que experimenta limitaciones parciales o totales en la circulación debido a factores como deslizamientos de tierra, pérdida de la base, daños en la estructura u otros eventos que hayan causado dichas restricciones (Narváez & Zarama, 2016)

2.3.5.1. Atributos de puntos críticos

A continuación, se informa los atributos viales utilizados para la actualización de datos realizada.

Tabla 2-6. Atributos de puntos críticos

2.3.6. Talud

Atributo	Definición	Descripción del dominio
GID	Número identificador en orden secuencial	
TIPO	Descripción del tipo de punto crítico.	Diseño geométrico Geológicos Hidrogeológicos Hidrológicos Mantenimiento Otros
COORDENADAS	Se incluyen la longitud y latitud.	
OBSERV	Observaciones de texto libre.	
CÓDIGO	Código de vía.	
IMÁGENES	Nombre de la imagen referenciada al atributo.	

2.3.6.1. Atributos de talud

A continuación, se informa los atributos viales utilizados para la actualización de datos realizada.

Tabla 2-7: Atributos de talud

Atributo	Definición	Descripción del dominio
GID	Número identificador en orden secuencial.	
ESTADO	Se indica el estado aparente del atributo.	Bueno Malo Regular Sin determinar

TIPO	Descripción del tipo de talud.	Intervenido
		Natural
COORDENADAS	Se incluyen la longitud y latitud.	
OBSERV	Observaciones de texto libre.	
CÓDIGO	Código de la vía.	
IMAGEN	Nombre de la imagen referenciada al atributo.	

2.3.7. Señalización vertical

Las señales colocadas en posición vertical son reconocibles por su montaje en posición vertical. Estas se dividen en categorías como señales preventivas, reglamentarias, temporales e informativas, y su propósito es brindar información, imponer restricciones o anticipar diversas circunstancias a quienes se desplazan por carreteras públicas, todo ello con el objetivo de asegurar su seguridad (Invisignales, 2020).

2.3.7.1. Atributos de señalización vertical

A continuación, se informa los atributos viales utilizados para la actualización de datos realizada.

Tabla 2-8. Atributos de señalización vertical

Atributo	Definición	Descripción del dominio
GID	Número identificador en orden secuencial.	
LADO	Se especifica el lado en la que se encuentra la señal vertical.	Ambos
		Centro
		Derecha
		Izquierda
ESTADO	Se indica el estado aparente del atributo.	Bueno
		Malo

		Regular
		Sin determinar
TIPO	Descripción del tipo de señalización vertical.	Informativa
		Preventiva
		Regulatoria
		Sin determinar
COORDENADAS	Se incluyen la longitud y latitud.	
OBSERV	Observaciones de texto libre.	
CÓDIGO	Código de la vía.	
IMAGEN	Nombre de la imagen referenciada al atributo.	

2.3.8. Señalización horizontal

Las señales horizontales se caracterizan por estar pintadas en el suelo y tienen como objetivo orientar, organizar y regular el tránsito. Las marcas viales o demarcaciones deben ser refractivas, o estar debidamente iluminadas. (Invisiñales, 2020)

2.3.8.1. Atributos de señalización horizontal

A continuación, se informa los atributos viales

Tabla 2-9: Atributos de señalización horizontal

Atributo	Definición	Descripción del dominio
GID	Número identificador en orden secuencial.	
LADO	Se especifica el lado en la que se encuentra la señalización horizontal.	Ambos
		Centro
		Derecha

		Izquierda
ESTADO	Se indica el estado aparente del atributo.	Bueno
		Malo
		Regular
		Sin determinar
TIPO	Descripción del tipo de señalización horizontal.	Continua con tachas
		Continua sin tachas
		Segmentada con tachas
		Segmentada sin tachas
COORDENADAS	Se incluyen la longitud y latitud inicial y final.	
OBSERV	Observaciones de texto libre.	
CÓDIGO	Código de la vía.	

2.4. Metodología de inventario.

2.4.1. Definición de códigos

Se determinarán las secciones que se van a incluir en el inventario, las cuales se subdividirán en múltiples segmentos según la superficie de la carretera, y cada uno de estos segmentos recibirá una identificación única que estará compuesta por:

- Tipo de superficie de la carretera.
- Condición de la superficie de la carretera.

- Nombre del segmento o sección.

2.4.2. Creación de catálogo de atributos en el GPS

- Se establecerá el conjunto de características en el entorno de escritorio.
- Se generará la base de datos en la computadora mediante el empleo de software como QGIS, Input QGIS y Mergin.
- La información de la computadora se trasladará al dispositivo GPS.

2.4.3. Planificación

- Usando información geográfica o imágenes de satélite como base, se llevará a cabo la planificación de los sectores, las secciones principales y sus correspondientes conexiones que se deben incluir en el inventario.
- Las secciones más extensas serán consideradas como las principales.
- Se inicia la recopilación de datos en la sección principal, seguida de las secciones subsiguientes, en orden cronológico desde el inicio hasta el final.
- Cada elemento presente en la sección principal y sus subsecciones será recopilado exhaustivamente.
- Cada sección, subsección y elemento recolectado será documentado mediante fotografías.
- Después de completar la recopilación en la sección principal, al regresar se procederá a recolectar información en las secciones que se crucen con la sección principal.
- La sección que cruce con la sección principal y que se está recopilando, se designará como la nueva sección principal.

- Este proceso se repetirá hasta que se hayan recopilado datos en todas las secciones que se cruzan con sus respectivas secciones principales.

2.4.4. Descarga de la información levantada

La información recopilada en el terreno se transferirá desde el GPS al ordenador. Los datos capturados y actualizados en el campo deben ser georreferenciados, etiquetados y documentados con fotografías para garantizar la calidad de la información como el primer paso de revisión de lo realizado en el campo.

2.4.5. Edición y procesamiento de la información.

- Los datos se convertirán a un formato GIS.
- Dentro del sistema GIS, se llevará a cabo una segunda revisión para corregir cualquier deformación, variación o desplazamiento de los elementos, así como solucionar problemas de topología.
- Luego, se procesarán los datos y se llevará a cabo la caracterización de la red vial, generando mapas, estadísticas y tablas como resultado final.

3. CAPITULO 3: ACTUALIZACIÓN DEL INVENTARIO VIAL DEL CANTÓN SAN VICENTE FASE II DE LA PROVINCIA DE MANABÍ.

La información que describe este capítulo corresponde al cantón de San Vicente fase II.

3.1. Identificación de las vías

3.1.1. Vías levantadas en el año 2017

De acuerdo con información provista por el (CONGOPE, 2019) y mediante el uso de la Geodatabase de QGIS empleada para elaboración del inventario vial de la Provincia de Manabí, se identificaron 273.71 km de red vial comprendido por el cantón San Vicente fase II.

Figura 3-1: Vías inventariadas en 2017 del cantón San Vicente fase II, de la provincia de Manabí (Elaboración propia, base de datos CONGOPE, 2017)



3.1.2. Vías no levantadas en el año 2017

Figura 3-2: Vías nuevas inventariadas en 2023 del cantón San Vicente fase II la provincia de Manabí con respecto a las vías no levantadas en el año 2017.



3.2. Identificación de las vías rurales

3.2.1. Codificación

La codificación se basará en el formato "P000-0000", que se compone de los siguientes componentes:

- El primer dígito identifica la pertenencia al Gobierno Autónomo Descentralizado (GAD) provincial y se representa con la letra "P" para indicar que se trata de vías bajo la jurisdicción del GAD provincial.
- Los dos dígitos siguientes representan el código provincial establecido a nivel nacional, donde "13" corresponde a la Provincia de Manabí, siguiendo esta estructura.
- El tercer dígito determina el tipo de vía según los criterios definidos por el CONGOPE 2020, con valores asignados de la siguiente manera:

Número de estados: 2

- Relación de parroquias rurales a parroquias rurales: 3
- Cambio de rectores a Asentamientos Humanos: 4
- Correspondencia de Hábitat a Hábitat: 5
- Los últimos cuatro dígitos representan una secuencia numérica que varía desde 0001 hasta el total de carreteras que actualmente pertenecen a la provincia.

Figura 3-3: Codificación de vías del cantón San Vicente fase II.

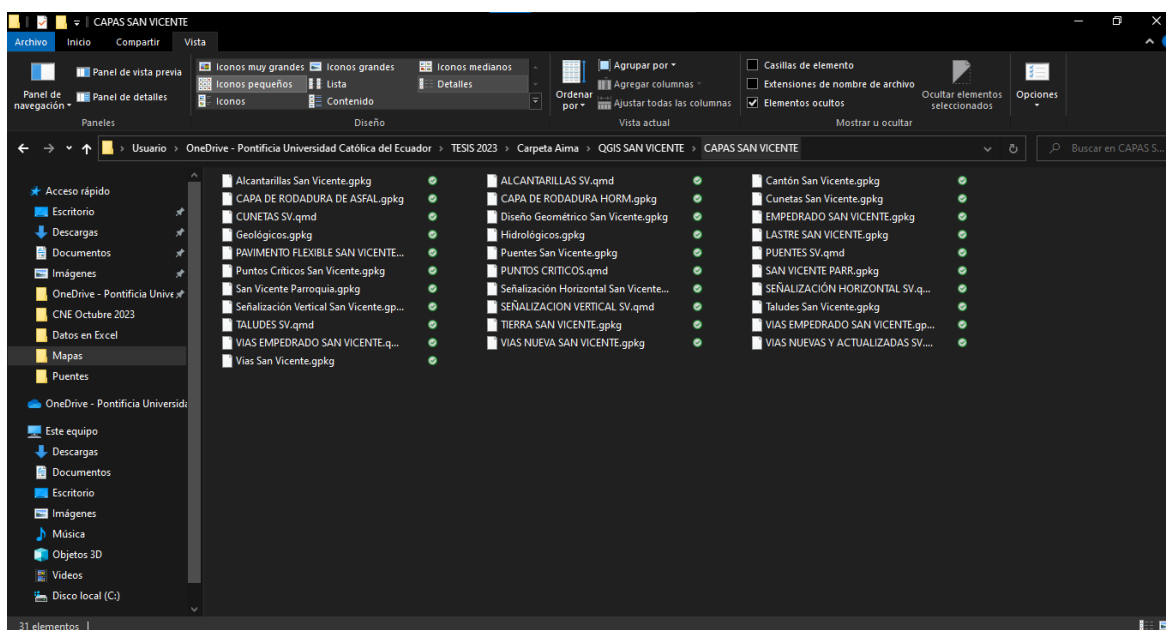
	TRAMO	PROVINCIA	CANTÓN	PARROQUIA	TIPO DE INTERCONEXIÓN	CÓDIGO
1	197	MANABI	SAN VICENTE	CANOA	Asentamiento Humano a Asentamiento Humano	P134-3045-01
2	198	MANABI	SAN VICENTE	SAN VICENTE	Cabera Parroquial a Asentamiento Humano	P135-0642-01
3	199	MANABI	SAN VICENTE	CANOA	Asentamiento Humano a Asentamiento Humano	P134-3045-02
4	200	MANABI	SAN VICENTE	CANOA	Asentamiento Humano a Asentamiento Humano	P134-3045-03
5	201	MANABI	SAN VICENTE	CANOA	Cabera Parroquial a Asentamiento Humano	P135-0642-02
6	202	MANABI	SAN VICENTE	CANOA	Cabera Parroquial a Asentamiento Humano	P135-0642-03
7	203	MANABI	SAN VICENTE	CANOA	Asentamiento Humano a Asentamiento Humano	P134-3045-04
8	204	MANABI	SAN VICENTE	CANOA	Cabera Parroquial a Asentamiento Humano	P135-0642-04
9	205	MANABI	SAN VICENTE	CANOA	Asentamiento Humano a Asentamiento Humano	P134-3045-05
10	206	MANABI	SAN VICENTE	SAN VICENTE	Asentamiento Humano a Asentamiento Humano	P134-3045-06
11	207	MANABI	SAN VICENTE	CANOA	Cabera Parroquial a Asentamiento Humano	P135-0642-05
12	208	MANABI	SAN VICENTE	CANOA	Asentamiento Humano a Asentamiento Humano	P134-3045-07
13	209	MANABI	SAN VICENTE	SAN VICENTE	Asentamiento Humano a Asentamiento Humano	P134-3045-08
14	210	MANABI	SAN VICENTE	CANOA	Cabera Parroquial a Asentamiento Humano	P135-0642-06

3.3. Elaboración de catálogo de atributos

3.3.1. Extracción de atributos de Geodatabase

Dentro del software QGIS, a partir de la Geodatabase proporcionada por el CONGOPE para la provincia de Manabí, se han extraído un total de 9 capas que engloban los atributos de las carreteras descritos en el capítulo 2. Estas capas están específicamente relacionadas con el cantón San Vicente fase II y serán de gran utilidad para recopilar y mantener actualizados los atributos durante el trabajo de campo.

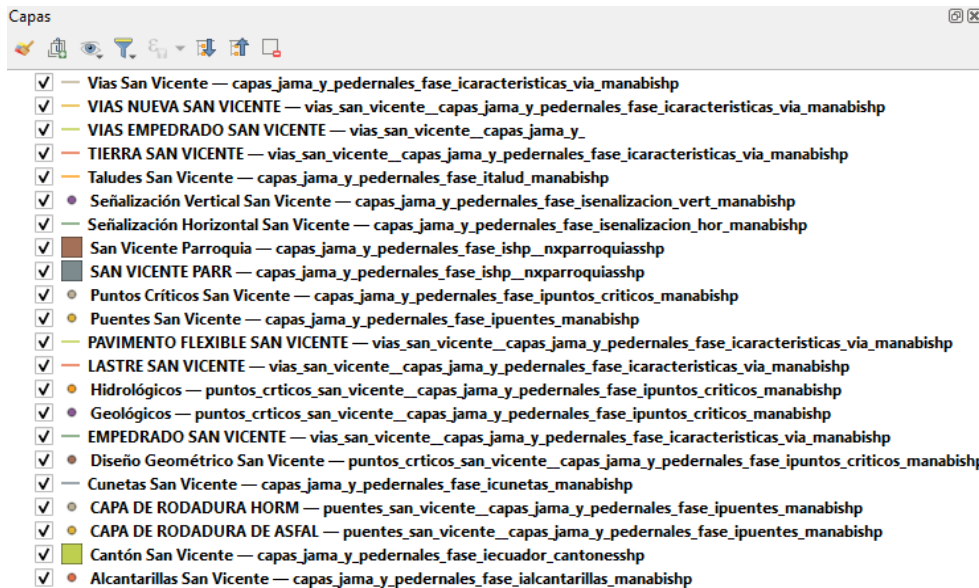
Figura 3-4: Extracción de capas para el cantón San Vicente fase II



3.3.2. Representación gráfica

Cada capa está identificada por su atributo vial y se presenta en QGIS con una representación que incluye tanto la forma como el color, como se puede apreciar en la figura 3. Las coordenadas se configurarán en la zona 17 Sur, que corresponde a la región de la provincia de Manabí.

Figura 3-5: Representación en QGIS

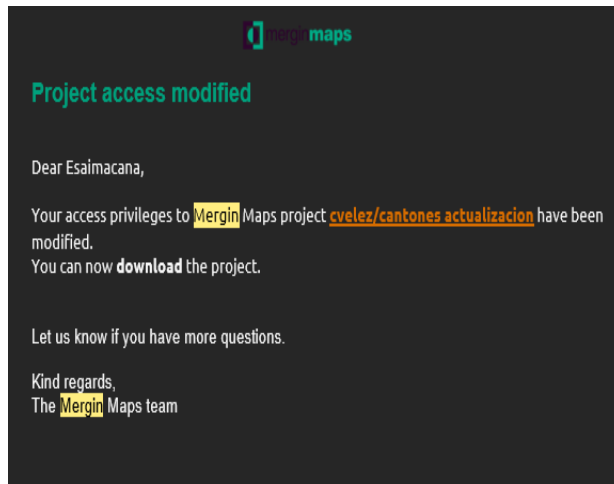


3.3.3. Envío de proyectos a la plataforma de Mergin Maps.

Para llevar a cabo el trabajo de campo de manera organizada, simple y rápida, fue necesario utilizar la aplicación Mergin Maps. Mergin Maps nos permite sincronizar los datos entre la computadora y el levantamiento en campo.

La aplicación Mergin Maps se puede instalar en dispositivos móviles, lo que habilita el uso del GPS del teléfono sin requerir acceso a internet. Esto resulta particularmente conveniente, dado que muchas de las carreteras están ubicadas en zonas remotas. Gracias a esto, la aplicación nos ayudará a levantar y actualizar toda la información necesaria sobre las vías definidas.

Figura 3-6: Visualización del acceso al proyecto de Mergin Maps.



3.4. Descarga de la información levantada

Se generó una tabla para cada capa que contiene los atributos correspondientes.

Posteriormente, se realizó un análisis y verificación en la base de datos para asegurarse de que cada campo tenga una descripción literal del dominio.

Figura 3-7: Tabla de atributos: características vía.

fid	OBJECTID	codigo	origen	destino	tipoterren	tsuperf	esuperf	uso	carriles	esenhor	esenvert	observ
1	924	924 P135-0521-03	INTERSECCION	FINAL SIN ACC...	LLANO	TIERRA	REGULAR	PASTOS	DOS CARRILES ...	NULL	NULL	NULL
2	1093	1093 P135-0511-03	INTERSECCION	INTERSECCION ...	LLANO	PAVIMENTO RI...	REGULAR	PASTOS	DOS CARRILES ...	NULL	NULL	NULL
3	3542	3542 P135-0795-02	INTERSECCION ...	INTERSECCION ...	LLANO	LASTRE	REGULAR	AGRICOLA	DOS CARRILES ...	NULL	NULL	NULL
4	3543	3543 P138-0755-01	INTERSECCION ...	FINAL SIN ACC...	ONDULADO	TIERRA	REGULAR	PASTOS	DOS CARRILES ...	NULL	NULL	NULL
5	3546	3546 P135-0749-01	INTERSECCION ...	CORTE	MONTA	TIERRA	MALO	BOSQUE	DOS CARRILES ...	NULL	NULL	NULL
6	3547	3547 P135-0749-03	CORTE	INTERSECCION	LLANO	PAVIMENTO FL...	REGULAR	AGRICOLA	DOS CARRILES ...	NULL	NULL	NULL
7	3556	3556 P135-0800-01	INTERSECCION ...	FINAL SIN ACC...	LLANO	LASTRE	BUENO	AGRICOLA	DOS CARRILES ...	NULL	NULL	NULL
8	3557	3557 P135-0754-01	INTERSECCION	CORTE	LLANO	TIERRA	REGULAR	AGRICOLA	DOS CARRILES ...	NULL	NULL	NULL
9	3558	3558 P135-0754-02	CORTE	CORTE	ONDULADO	TIERRA	REGULAR	OTRO	DOS CARRILES ...	NULL	NULL	NULL
10	3559	3559 P135-0794-01	INTERSECCION ...	INTERSECCION	LLANO	LASTRE	BUENO	OTRO	DOS CARRILES ...	NULL	NULL	NULL
11	3560	3560 P135-0794-05	INTERSECCION	INTERSECCION ...	LLANO	LASTRE	REGULAR	BOSQUE	DOS CARRILES ...	NULL	NULL	NULL
12	3561	3561 P135-0794-07	CASA	INTERSECCION	LLANO	LASTRE	REGULAR	BOSQUE	DOS CARRILES ...	NULL	NULL	NULL
13	3562	3562 P139-0796-01	INTERSECCION	FINAL SIN ACC...	LLANO	TIERRA	MALO	PASTOS	DOS CARRILES ...	NULL	NULL	NULL
14	3563	3563 P139-0797-01	INTERSECCION	FINAL SIN ACC...	LLANO	LASTRE	REGULAR	PASTOS	DOS CARRILES ...	NULL	NULL	NULL
15	3564	3564 P138-0806-02	INTERSECCION ...	INTERSECCION ...	LLANO	TIERRA	REGULAR	OTRO	DOS CARRILES ...	NULL	NULL	NULL
16	3565	3565 P138-0806-03	INTERSECCION ...	FINAL SIN ACC...	LLANO	TIERRA	REGULAR	OTRO	DOS CARRILES ...	NULL	NULL	NULL
17	3566	3566 P135-0799-02	INTERSECCION ...	FINAL SIN ACC...	LLANO	LASTRE	MALO	AGRICOLA	DOS CARRILES ...	NULL	NULL	NULL
18	3567	3567 P139-0798-01	INTERSECCION	FINAL SIN ACC...	LLANO	LASTRE	REGULAR	PASTOS	DOS CARRILES ...	NULL	NULL	NULL
19	3568	3568 P139-0807-01	INTERSECCION	FINAL SIN ACC...	LLANO	TIERRA	REGULAR	OTRO	DOS CARRILES ...	NULL	NULL	NULL
20	3569	3569 P135-0794-03	INTERSECCION	INTERSECCION	LLANO	LASTRE	MALO	OTRO	DOS CARRILES ...	NULL	NULL	NULL

3.5. Edición y procesamiento de la información

Una vez completada la actualización y recopilación de los atributos viales del cantón San Vicente fase II, se ha confirmado que cualquier modificación realizada en la computadora se reflejará en el dispositivo móvil y viceversa.

4. CAPITULO 4: ANÁLISIS DE RESULTADOS

4.1. Características de las vías inventariadas

A continuación, se presenta un enlace (.....), que muestra la información minuciosamente descrita de la base de datos con las vías levantadas y actualizadas que pertenecen al cantón San Vicente fase II de la provincia de Manabí, y el archivo de QGIS.

4.2. Representación

A partir de la información y los datos recolectados durante el levantamiento y la actualización actuales, así como mediante la edición y el procesamiento adecuado de la información correspondiente al cantón San Vicente fase II de la provincia de Manabí, que abarca un total de 360.84 kilómetros, incluyendo las nuevas vías registradas, se han obtenido los siguientes resultados.

4.2.1. Resultados

4.2.1.1. Características de la vía

Mapa 4-1: Vías inventariadas del cantón San Vicente Fase II.

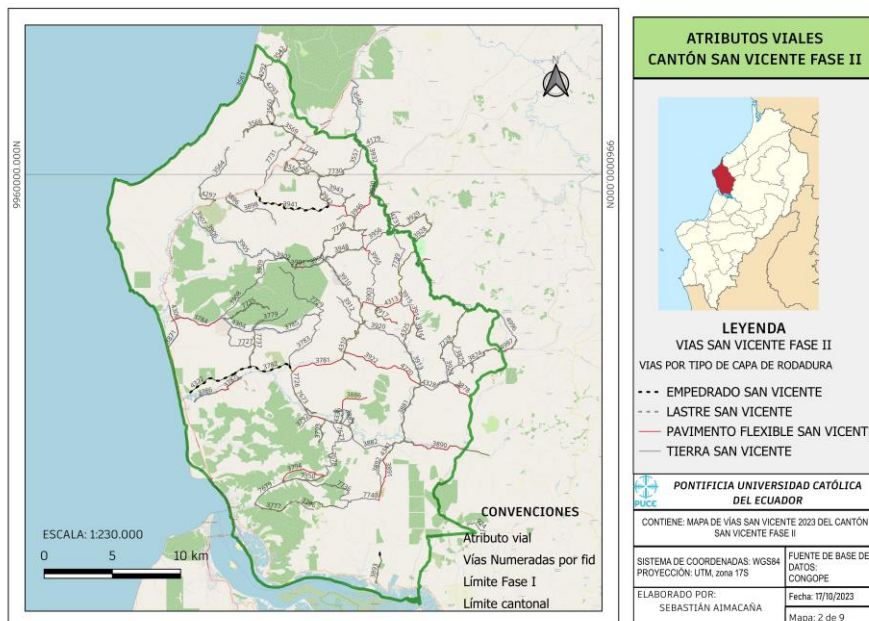


Tabla 4-1: Tipos de la capa de rodadura del cantón San Vicente Fase II.

TIPO DE CAPA DE RODADURA	LONGITUD (KM)	PORCENTAJE %
EMPEDRADO	16.53	4.58
LASTRE	129.60	35.92
PAVIMENTO FLEXIBLE	48.68	13.49
PAVIMENTO RIGIDO	13.70	3.80
TIERRA	152.34	42.22
TOTAL, DE VÍAS (KM)	360.84	100.00

Diagrama 4-1: Tipos de capa de rodadura del cantón San Vicente Fase II.

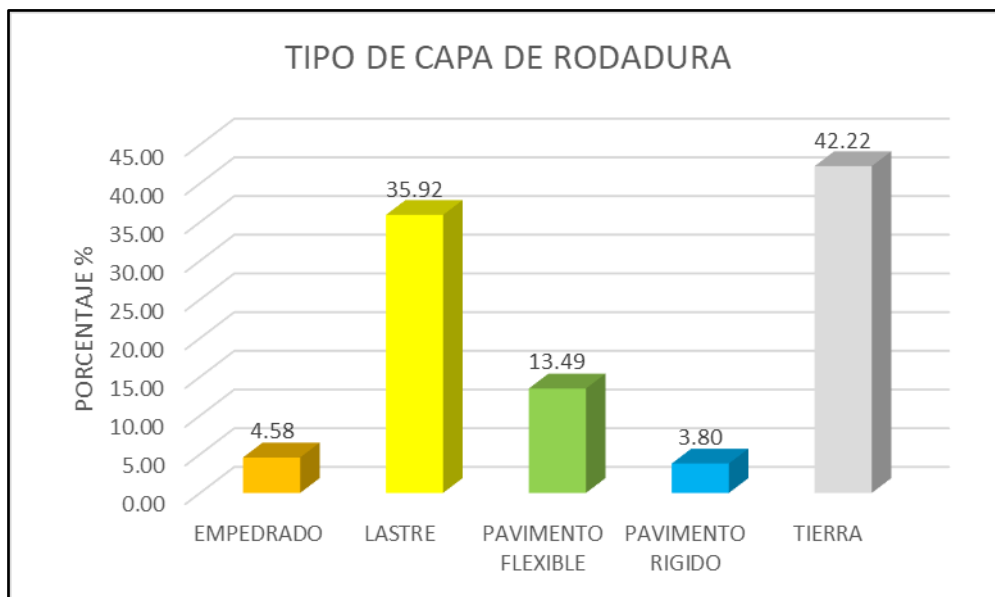


Tabla 4-2: Estado de superficie – empedrado del cantón San Vicente Fase II.

ESTADO DEL EMPEDRADO	LONGITUD (KM)	PORCENTAJE %
BUENO	0.00	0.00
REGULAR	12.03	72.79
MALO	4.50	27.21
TOTAL, DE VÍAS (KM)	16.53	100.00

Diagrama 4-2: Estado de superficie – empedrado del cantón San Vicente Fase II.

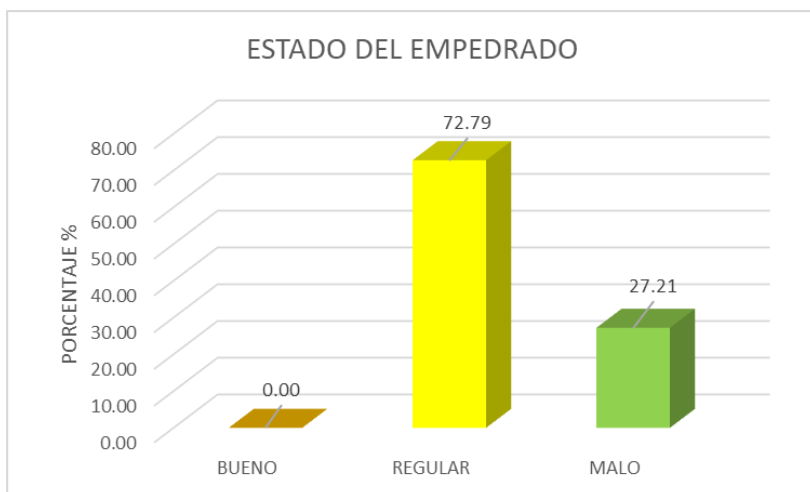


Tabla 4-3: Estado de superficie – lastre del cantón San Vicente fase II.

ESTADO DE LASTRE	LONGITUD (KM)	PORCENTAJE %
BUENO	32.94	25.42
REGULAR	76.59	59.10
MALO	20.07	15.48
TOTAL, DE VÍAS (KM)	129.60	100.00

Diagrama 4-3: Estado de superficie – lastre del cantón San Vicente fase II.

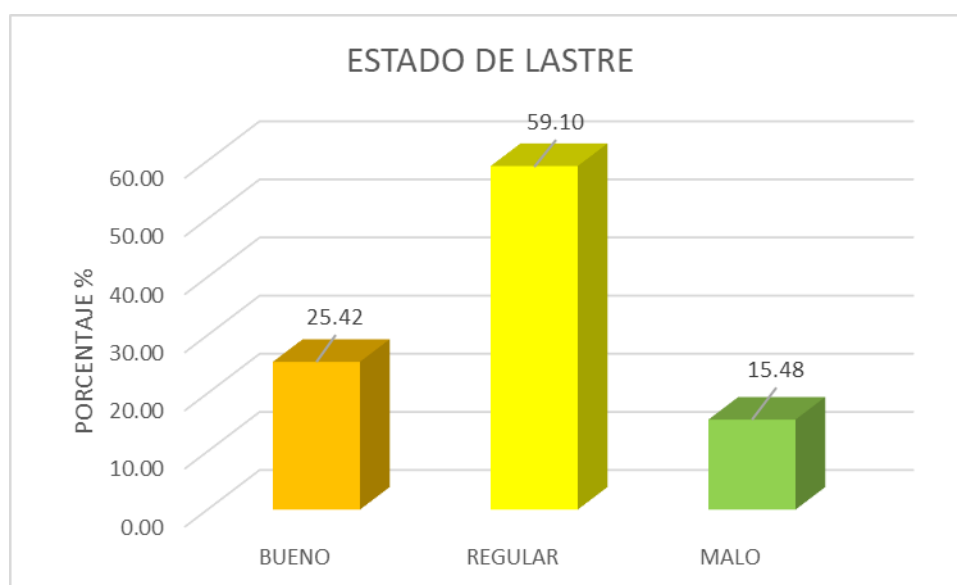


Tabla 4-4: Estado de pavimento flexible del cantón San Vicente fase II.

ESTADO DEL PAVIMENTO FLEXIBLE	LONGITUD (KM)	PORCENTAJE %
BUENO	6.21	12.76
REGULAR	35.82	73.58
MALO	6.65	13.66
TOTAL, DE VÍAS (KM)	48.68	100.00

Diagrama 4-4: Estado de pavimento flexible del cantón San Vicente fase II.

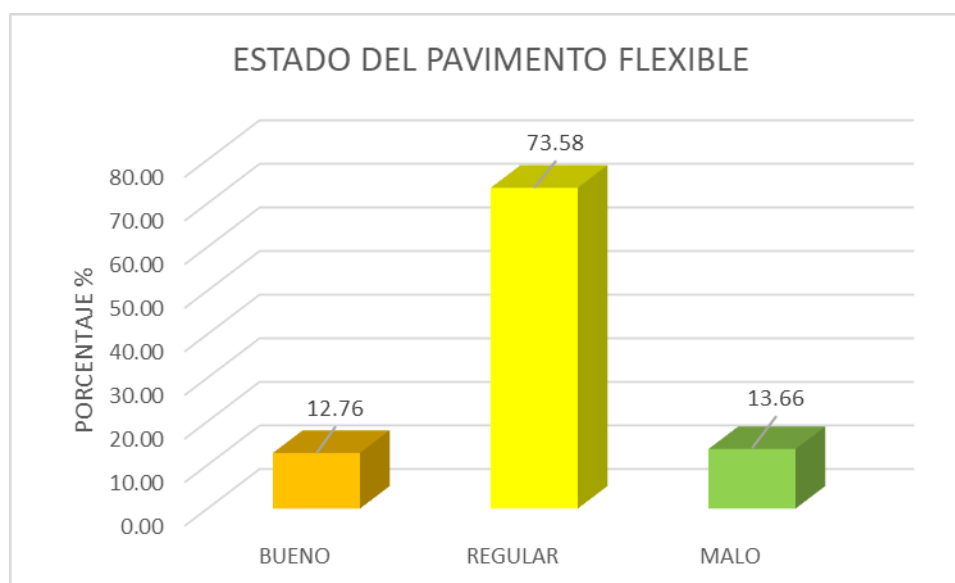


Tabla 4-5: Estado de pavimento rígido del cantón San Vicente fase II.

ESTADO DEL PAVIMENTO RÍGIDO	LONGITUD (KM)	PORCENTAJE %
BUENO	0.61	4.43
REGULAR	11.32	82.59
MALO	1.78	12.98
TOTAL, DE VÍAS (KM)	13.70	100.00

Diagrama 4-5: Estado de pavimento rígido del cantón San Vicente fase II.

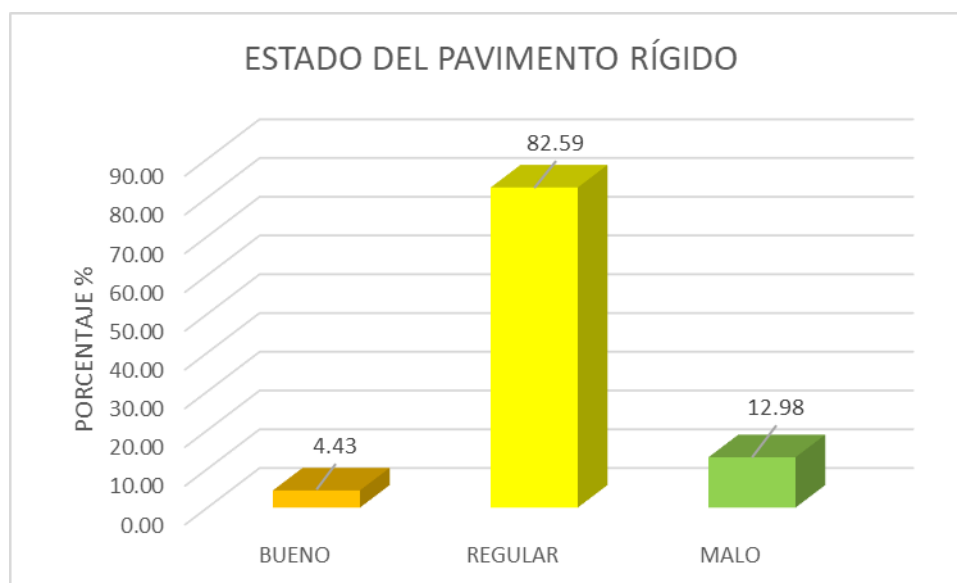


Tabla 4-6: Estado de tierra del cantón San Vicente fase II.

ESTADO DE TIERRA	LONGITUD (KM)	PORCENTAJE %
BUENO	41.27	27.09
REGULAR	77.97	51.18
MALO	33.10	21.73
TOTAL, DE VÍAS (KM)	152.34	100.00

Diagrama 4-6: Estado de tierra del cantón San Vicente fase II.

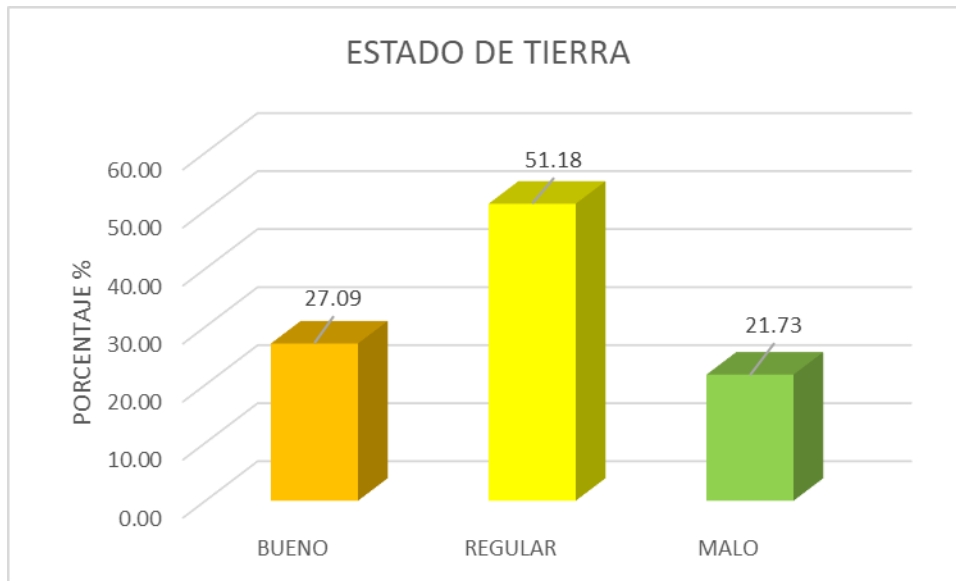
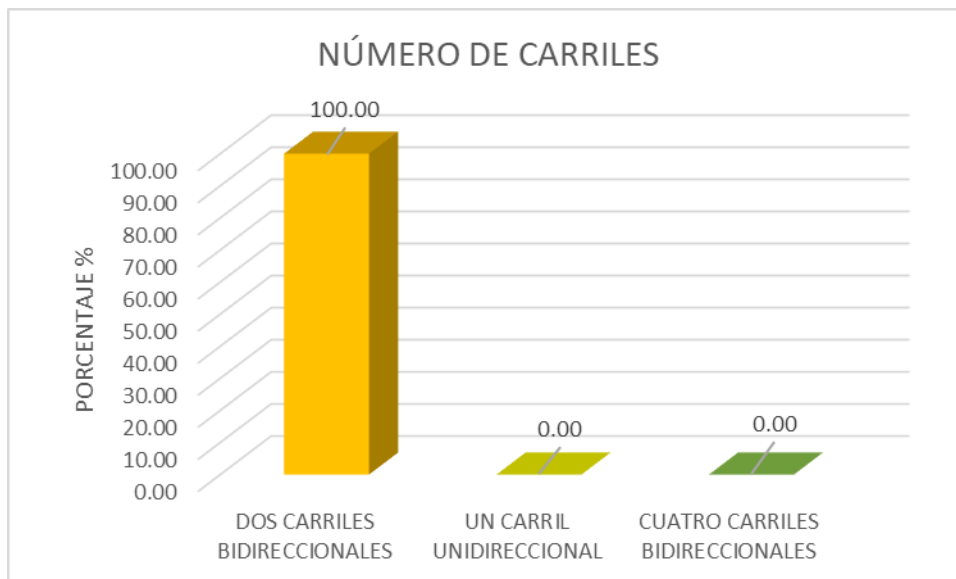


Tabla 4-7: Número de carriles de las vías del cantón San Vicente fase II.

NÚMERO DE CARRILES	LONGITUD (KM)	PORCENTAJE %
DOS CARRILES BIDIRECCIONALES	360.84	100.00
UN CARRIL UNIDIRECCIONAL	0.00	0.00
CUATRO CARRILES BIDIRECCIONALES	0.00	0.00
TOTAL, DE VÍAS (KM)	360.84	100.00

Diagrama 4-7: Número de carriles de las vías del cantón San Vicente fase II.

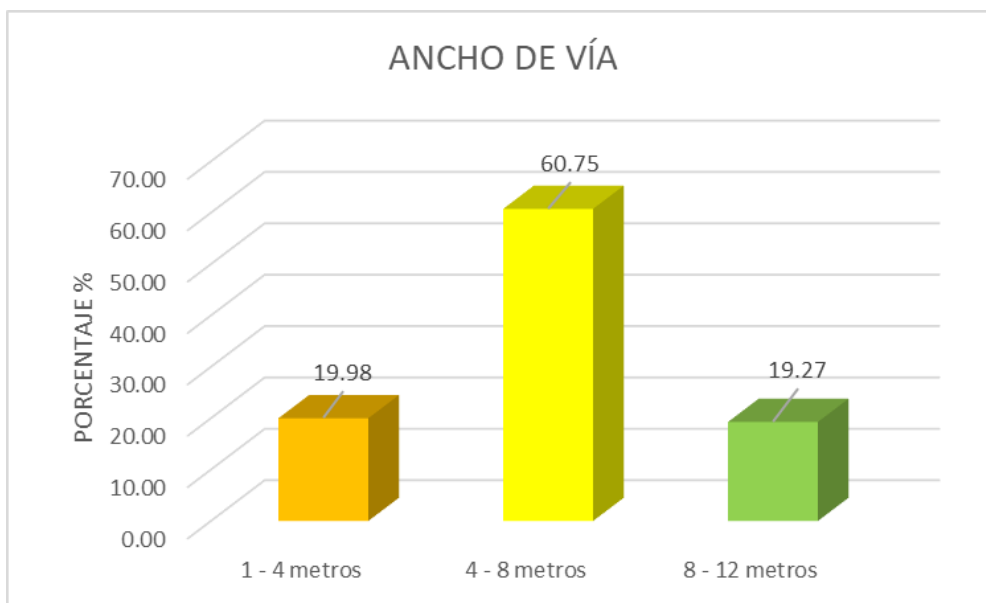


4.2.1.2. Ancho de Vía

Tabla 4-8: Ancho de vía del cantón San Vicente fase II.

ANCHO DE VÍA	LONGITUD (KM)	PORCENTAJE %
1 - 4 metros	72.11	19.98
4 - 8 metros	219.20	60.75
8 - 12 metros	69.53	19.27
TOTAL, DE VÍAS (KM)	360.84	100.00

Diagrama 4-8: Ancho de vía del cantón San Vicente fase II.



4.2.1.3. Cunetas

Mapa 4-2: Cunetas inventariadas del cantón San Vicente Fase II.

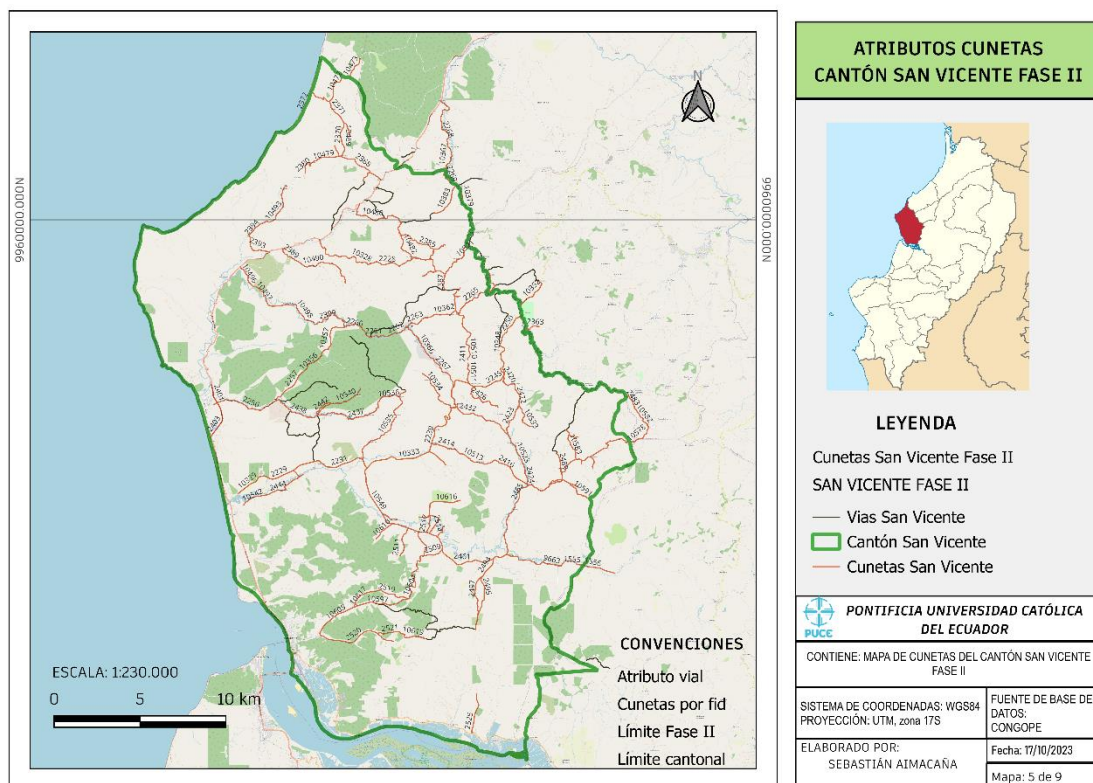


Tabla 4-9: Tipos de cuneta del cantón San Vicente fase II.

TIPO DE CUNETA	LONGITUD (KM)	PORCENTAJE %
CUNETA CANAL	103.95	17.65
CUNETA EN V	18.97	3.22
NATURAL	466.13	79.13
TOTAL, DE CUNETA (KM)	589.05	100.00

Diagrama 4-9: Tipos de cuneta del cantón San Vicente fase II.

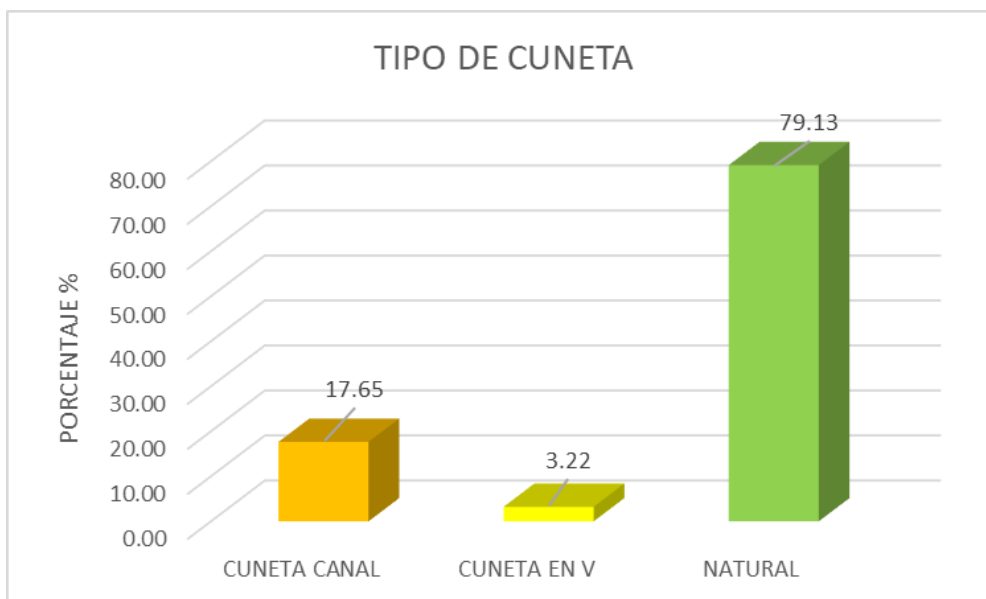


Tabla 4-10: Estado de cunetas - canal del cantón San Vicente fase II.

ESTADO DE CUNETA CANAL	LONGITUD (KM)	PORCENTAJE %
BUENO	27.82	27.46
REGULAR	42.75	42.19
MALO	30.75	30.35
TOTAL, DE CUNETA (KM)	101.32	100.00

Diagrama 4-10: Estado de cunetas - canal del cantón San Vicente fase II.

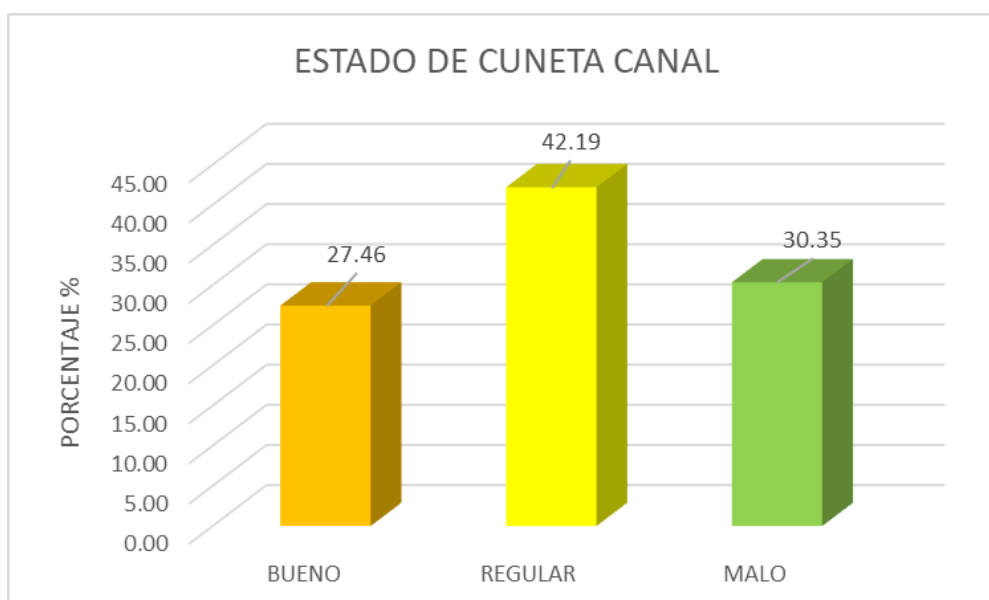


Tabla 4-11: Estado de cunetas - en V del cantón San Vicente fase II.

ESTADO DE CUNETA EN V	LONGITUD	PORCENTAJE
-----------------------	----------	------------

	(KM)	%
BUENO	0.00	0.00
REGULAR	2.23	14.31
MALO	13.35	85.69
TOTAL, DE CUNETA (KM)	15.57	100.00

Diagrama 4-11: Estado de cunetas - en V del cantón San Vicente fase II.

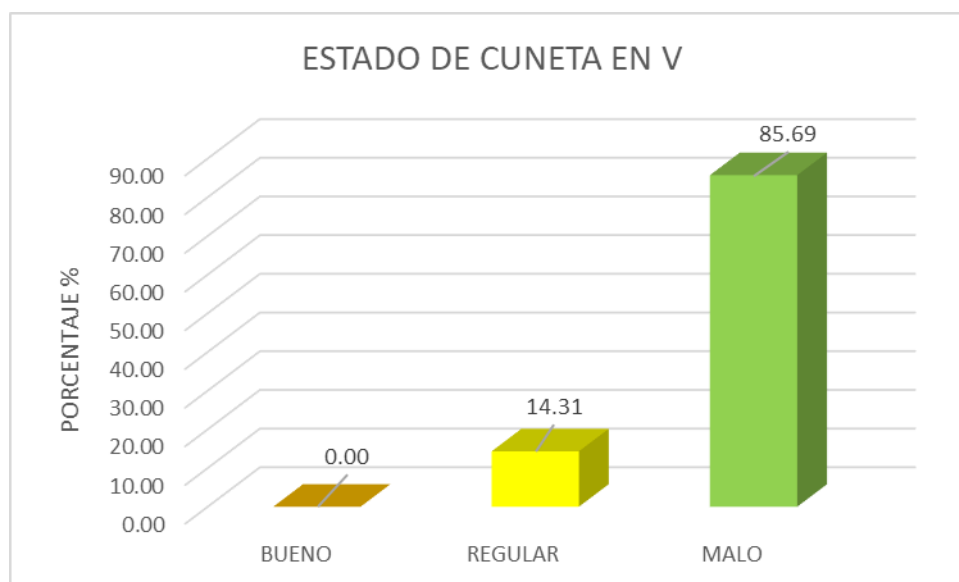
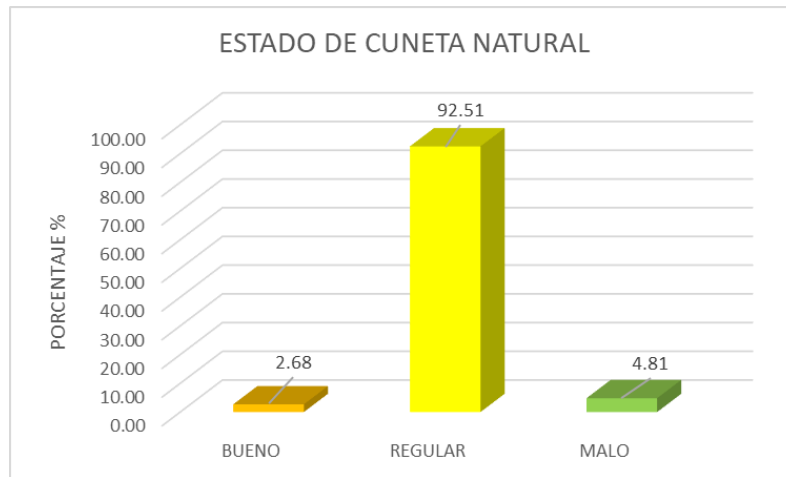


Tabla 4-12: Estado de cunetas - natural del cantón San Vicente fase II.

ESTADO DE CUNETA NATURAL	LONGITUD (KM)	PORCENTAJE %
BUENO	12.56	2.68
REGULAR	434.13	92.51
MALO	22.60	4.81
TOTAL, DE CUNETA (KM)	469.28	100.00

Diagrama 4-12: Estado de cunetas - natural del cantón San Vicente fase II.



4.2.1.4. Alcantarillas

Mapa 4-3: Alcantarillas inventariadas del cantón San Vicente fase II.

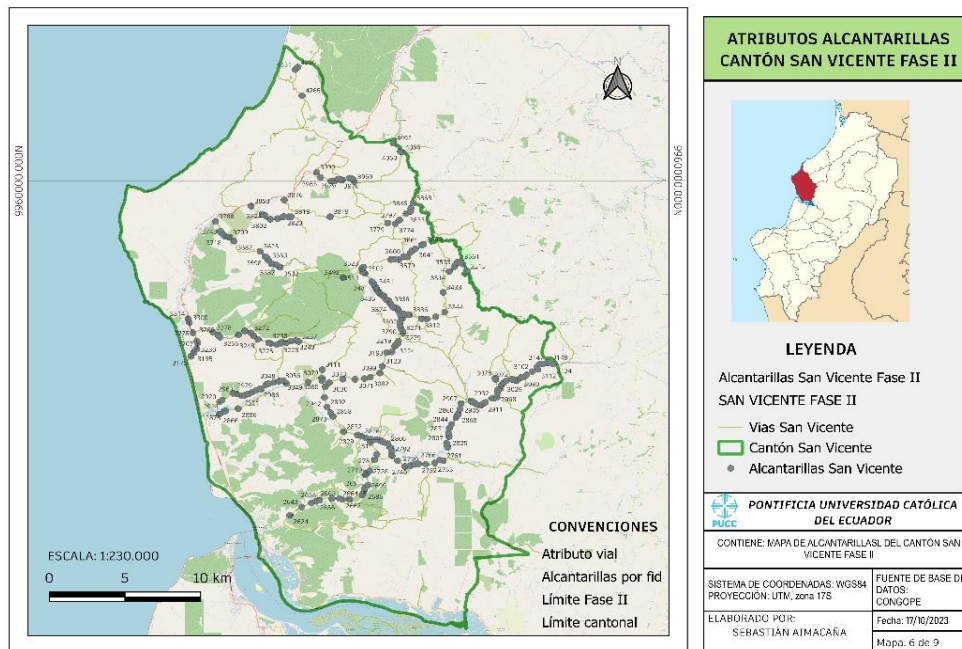


Tabla 4-13: Tipos de alcantarillas del cantón San Vicente fase II.

TIPOS DE ALCANTARILLAS	NÚMERO DE ALCANTARILLAS	PORCENTAJE %
CIRCULAR	255	93.41
RECTANGULAR	18	6.59
TOTAL, DE ALCANTARILLAS	273	100.00

Diagrama 4-13: Tipos de alcantarillas del cantón San Vicente fase II.

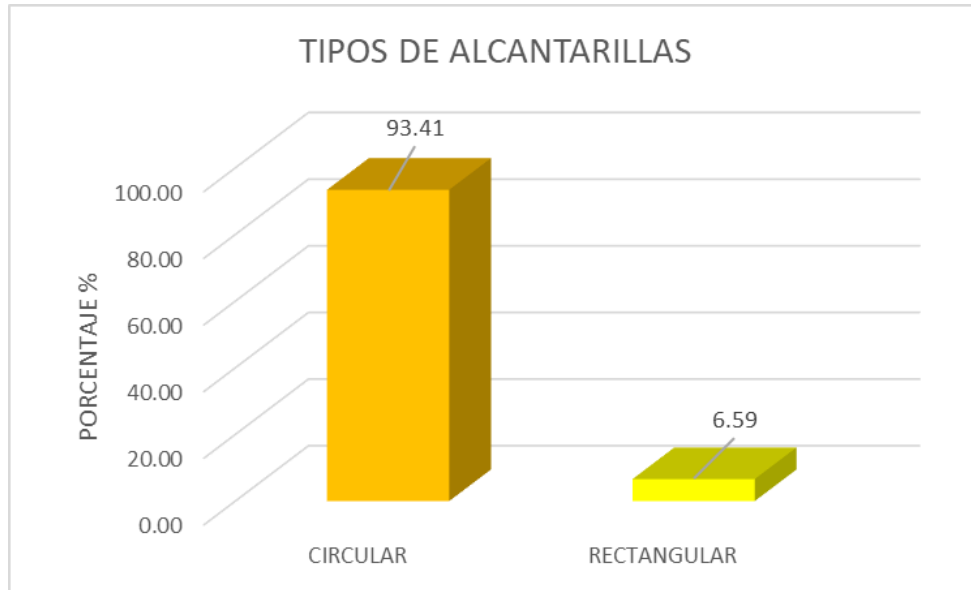


Tabla 4-14: Materiales de alcantarillas tipo circular del cantón San Vicente fase II

MATERIALES DE ALCANTARILLAS TIPO CIRCULAR	NÚMERO DE ALCANTARILLAS	PORCENTAJE %
HORMIGÓN	249	97.65
METÁLICA	5	1.96
PVC	1	0.39
TOTAL, DE ALCANTARILLAS	255	100.00

Diagrama 4-14: Materiales de alcantarillas tipo circular del cantón San Vicente fase II

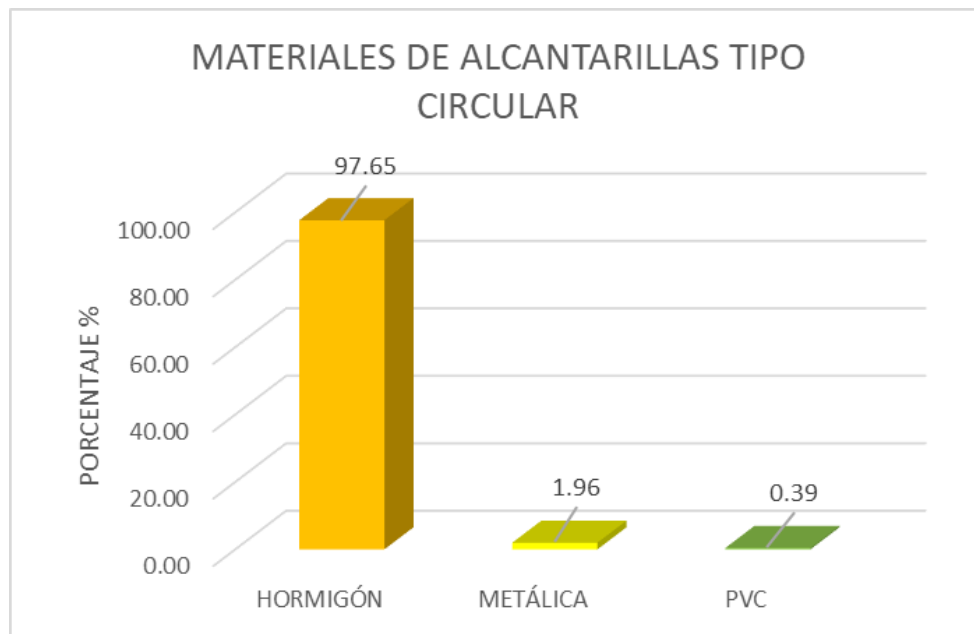
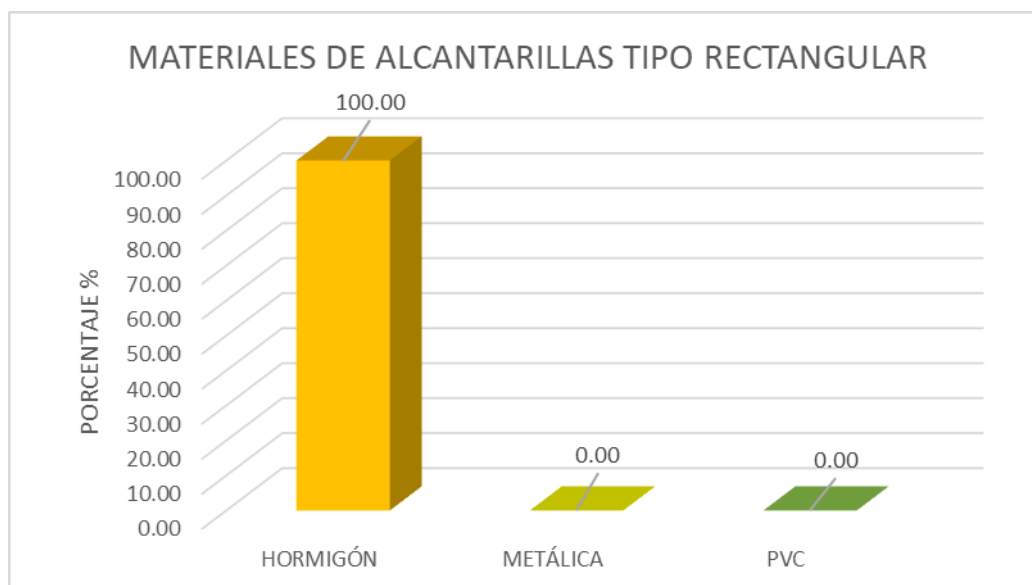


Tabla 4-15: Materiales de alcantarillas tipo circular del cantón San Vicente fase II.

MATERIALES DE ALCANTARILLAS TIPO RECTANGULAR	NÚMERO DE ALCANTARILLAS	PORCENTAJE %
HORMIGÓN	18	100.00
METÁLICA	0	0.00
PVC	0	0.00
TOTAL, DE ALCANTARILLAS	18	100.00

Diagrama 4-15: Materiales de alcantarillas tipo circular del cantón San Vicente fase II.



4.2.1.5. Puentes

Mapa 4-4: Puentes inventariados del cantón San Vicente fase II.

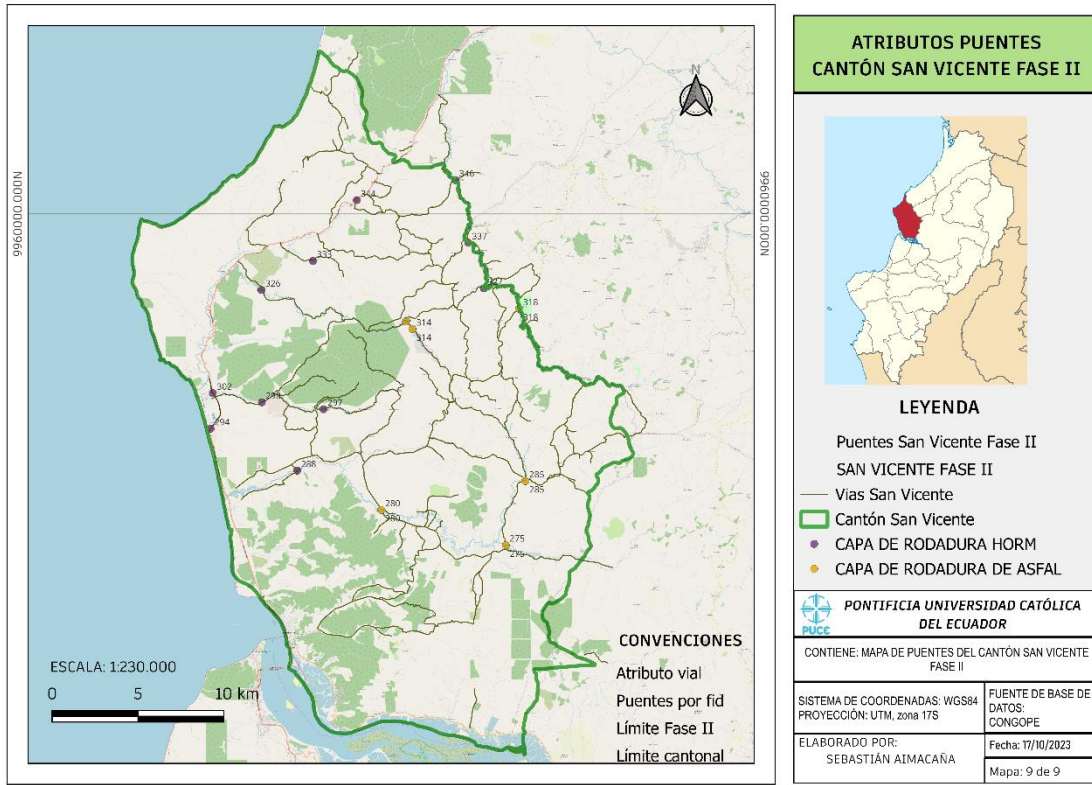


Tabla 4-16: Tipo de capa de rodadura de puentes del cantón San Vicente fase II.

TIPO DE CAPA DE RODADURA	NÚMERO DE PUENTES	PORCENTAJE %
ASFALTO	6	35.29
HORMIGÓN	11	64.71
TOTAL, DE PUENTES	17	100.00

Diagrama 4-16: Tipo de capa de rodadura de puentes del cantón San Vicente fase II.

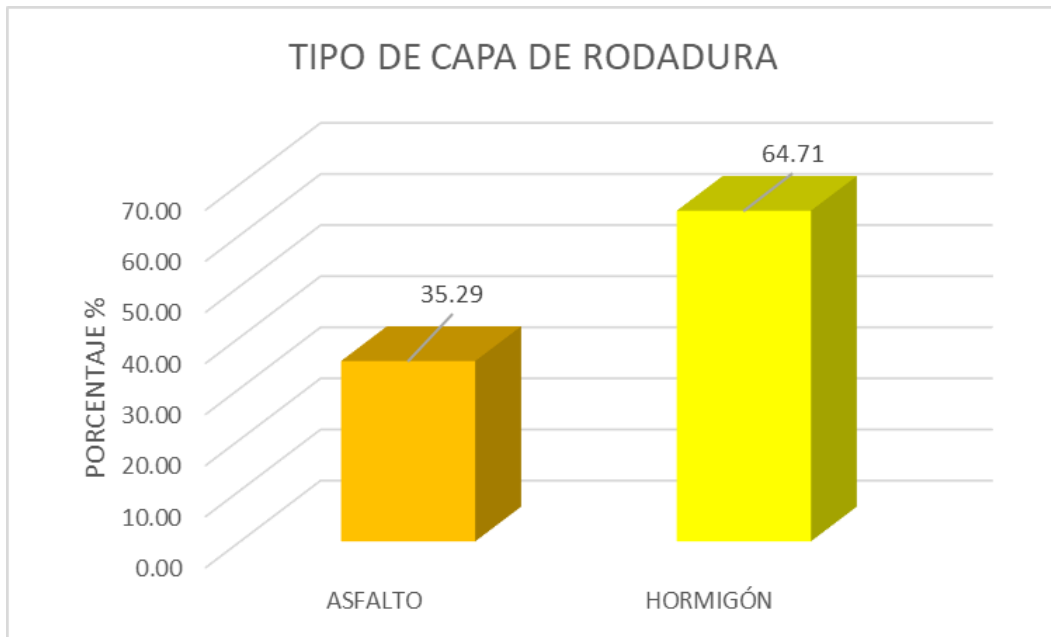


Tabla 4-17: Estado de la superestructura de puentes del cantón San Vicente fase II.

ESTADO DE LA SUPERESTRUCTURA	NÚMERO DE PUENTES	PORCENTAJE %
BUENO	17	100.00
REGULAR	0	0.00
MALO	0	0.00
TOTAL, DE PUENTES	17	100.00

Diagrama 4-17: Estado de la superestructura de puentes del cantón San Vicente fase II.

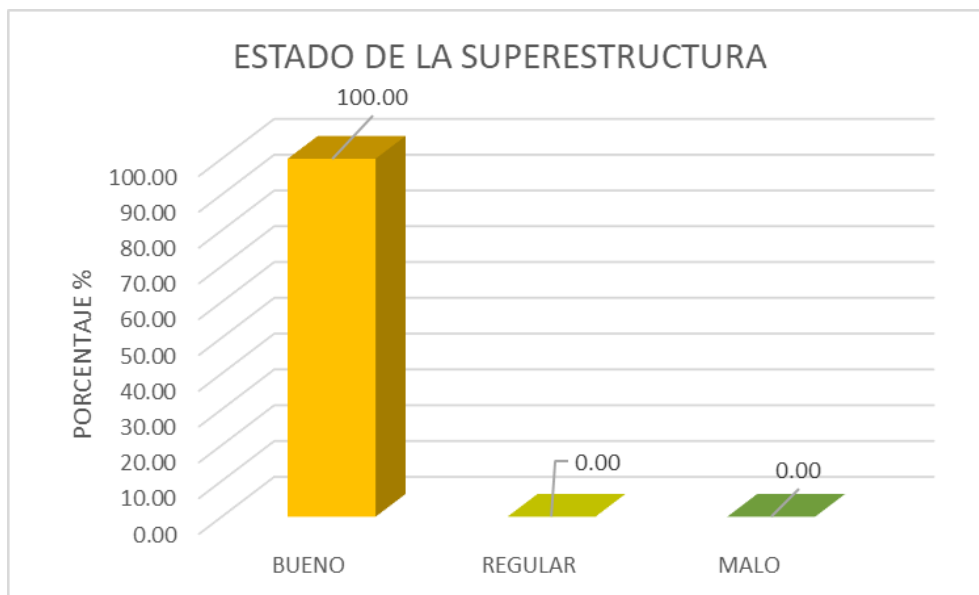


Tabla 4-18: Estado de la infraestructura de puentes del cantón San Vicente fase II.

ESTADO DE LA INFRAESTRUCTURA	NÚMERO DE PUENTES	PORCENTAJE %
BUENO	17	100.00
REGULAR	0	0.00
MALO	0	0.00
TOTAL, DE PUENTES	17	100.00

Diagrama 4-18: Estado de la infraestructura de puentes del cantón San Vicente fase II.

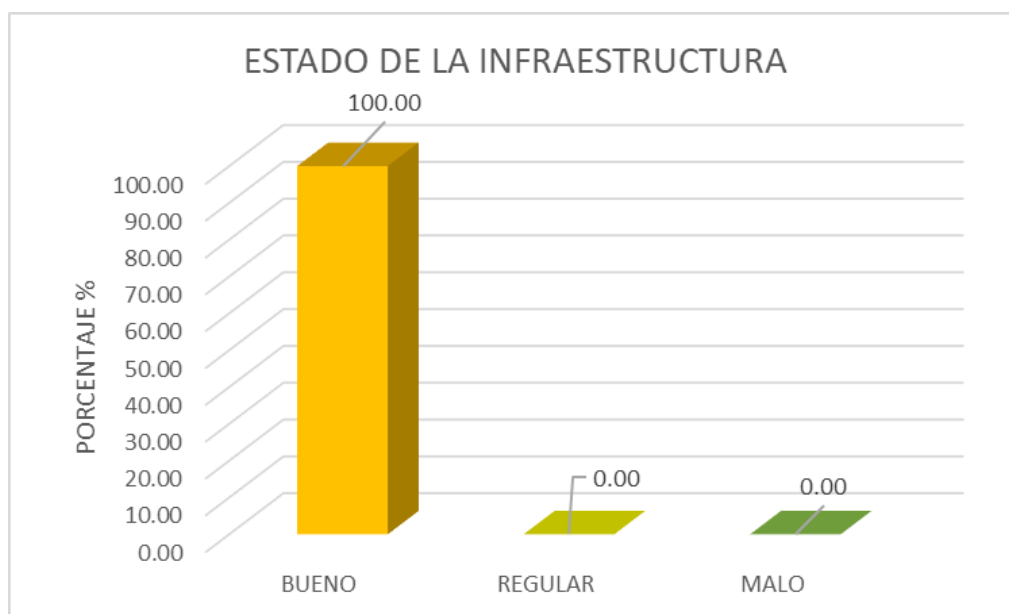


Tabla 4-19: Tipo de protección lateral de puentes del cantón San Vicente fase II.

TIPO DE PROTECCIÓN LATERAL	NÚMERO DE PUENTES	PORCENTAJE %
HORMIGÓN	2	11.76
METÁLICA	4	23.53
MIXTA	11	64.71
TOTAL, DE PUENTES	17	100.00

Diagrama 4-19: Tipo de protección lateral de puentes del cantón San Vicente fase II.

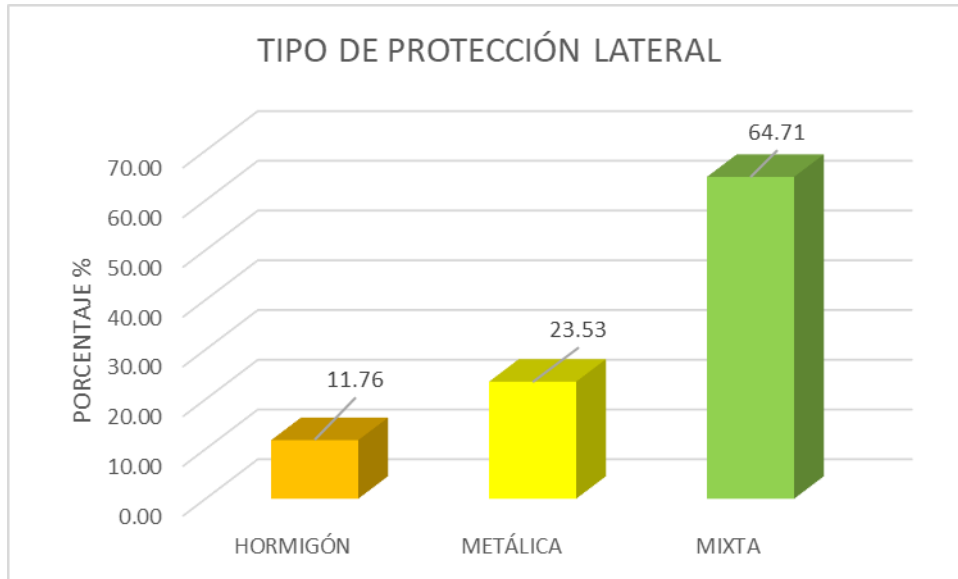
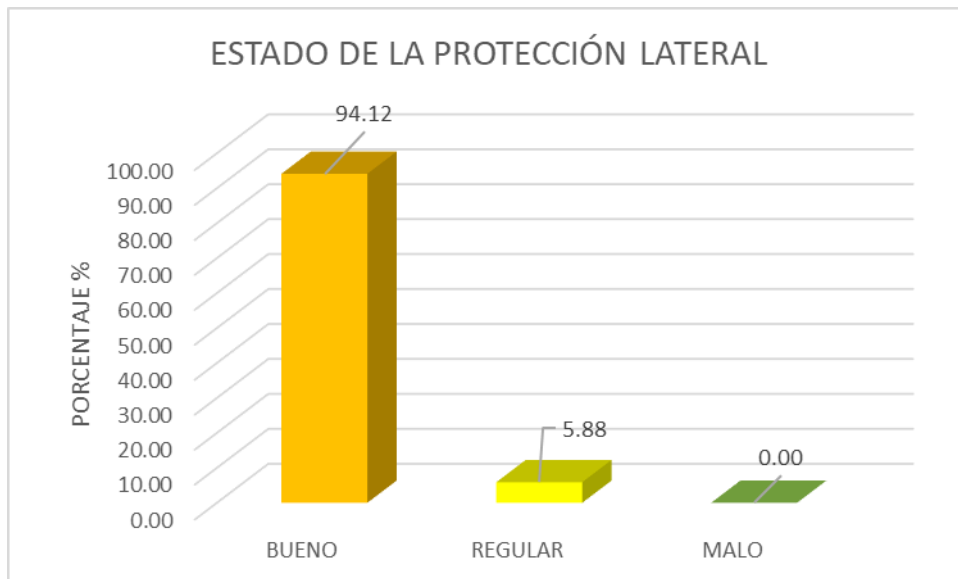


Tabla 4-20: Estado de la protección lateral de puentes del cantón San Vicente fase II.

ESTADO DE LA PROTECCIÓN LATERAL	NÚMERO DE PUENTES	PORCENTAJE %
BUENO	16	94.12
REGULAR	1	5.88
MALO	0	0.00
TOTAL, DE PUENTES	17	100.00

Diagrama 4-20: Estado de la protección lateral de puentes del cantón San Vicente fase II.



4.2.1.6. Puntos críticos

Mapa 4-5: Puntos críticos inventariados, del cantón San Vicente Fase II

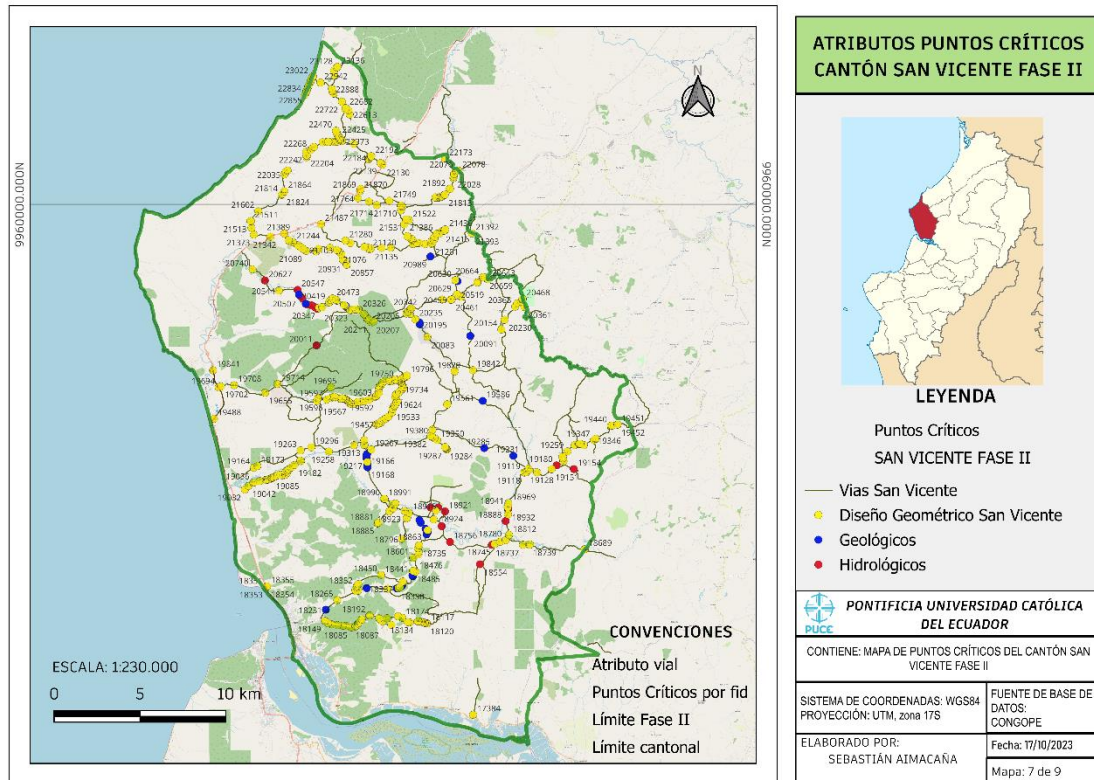
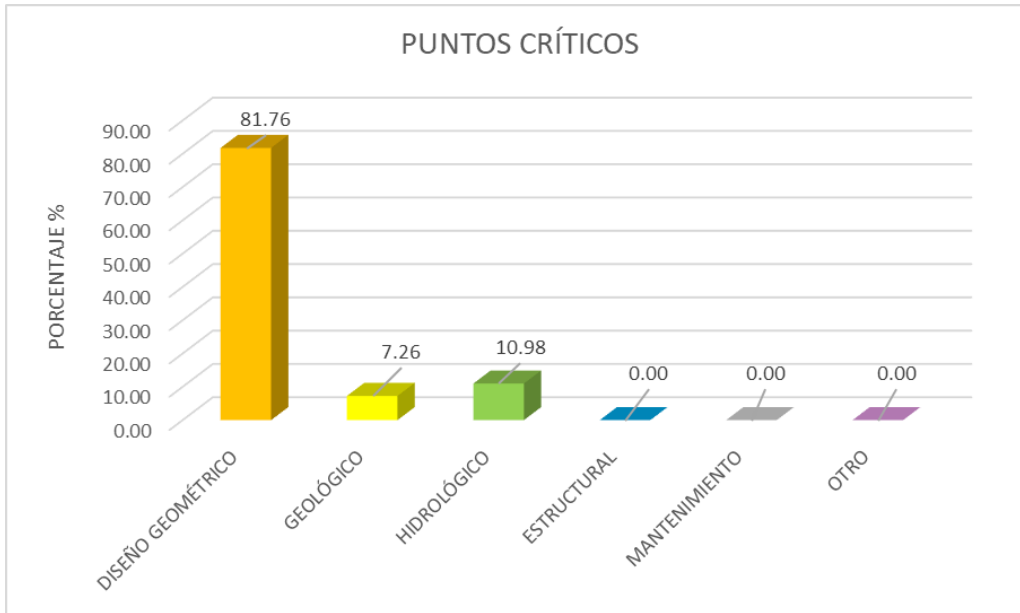


Tabla 4-21: Tipo de puntos críticos, del cantón San Vicente Fase II.

PUNTOS CRÍTICOS	NÚMERO DE PUNTOS CRÍTICOS	PORCENTAJE %
DISEÑO GEOMÉTRICO	484.00	81.76
GEOLÓGICO	43.00	7.26
HIDROLÓGICO	65.00	10.98
ESTRUCTURAL	0.00	0.00
MANTENIMIENTO	0.00	0.00
OTRO	0.00	0.00
TOTAL, DE PUNTOS CRÍTICOS	592.00	100.00

Diagrama 4-21: Tipo de puntos críticos, del cantón San Vicente Fase II.



4.2.1.7. Talud

Mapa 4-6: Taludes inventariados del cantón San Vicente Fase II.

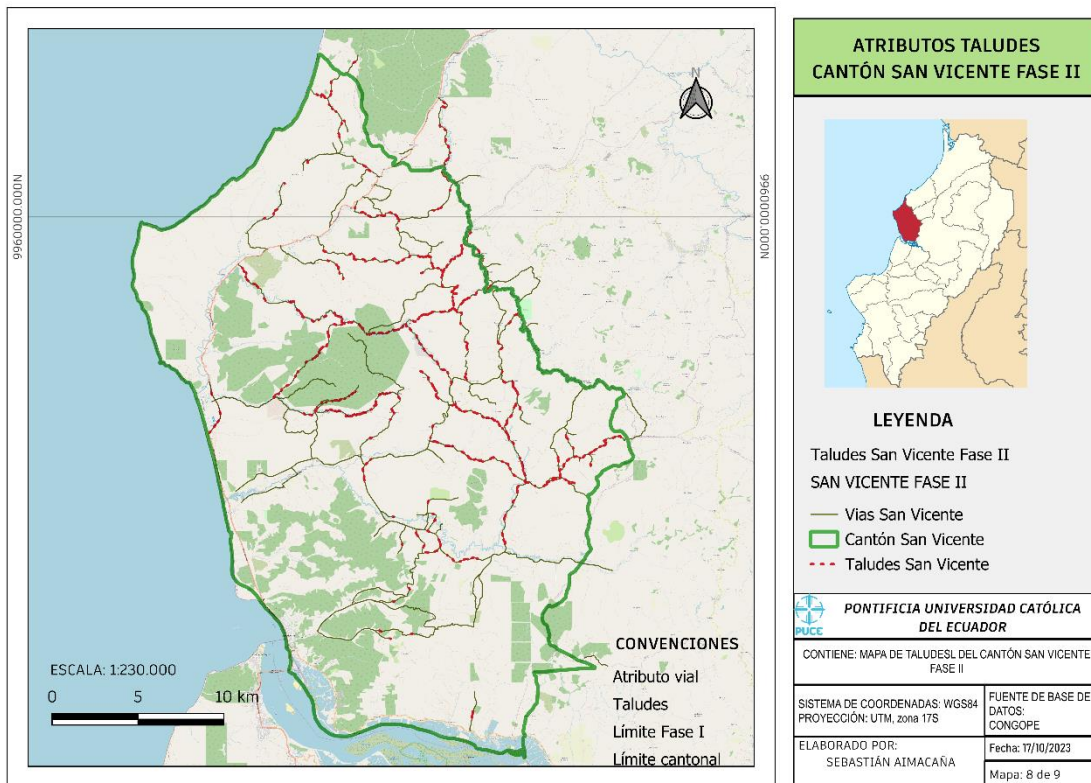


Tabla 4-22: Tipos de talud, del cantón San Vicente Fase II.

TIPOS DE TALUD	LONGITUD (KM)	PORCENTAJE %
INTERVENIDO	14.32	23.35
NATURAL	47.01	76.65
TOTAL, DE TALUDES (KM)	61.33	100.00

Diagrama 4-22: Tipos de talud, del cantón San Vicente Fase II.

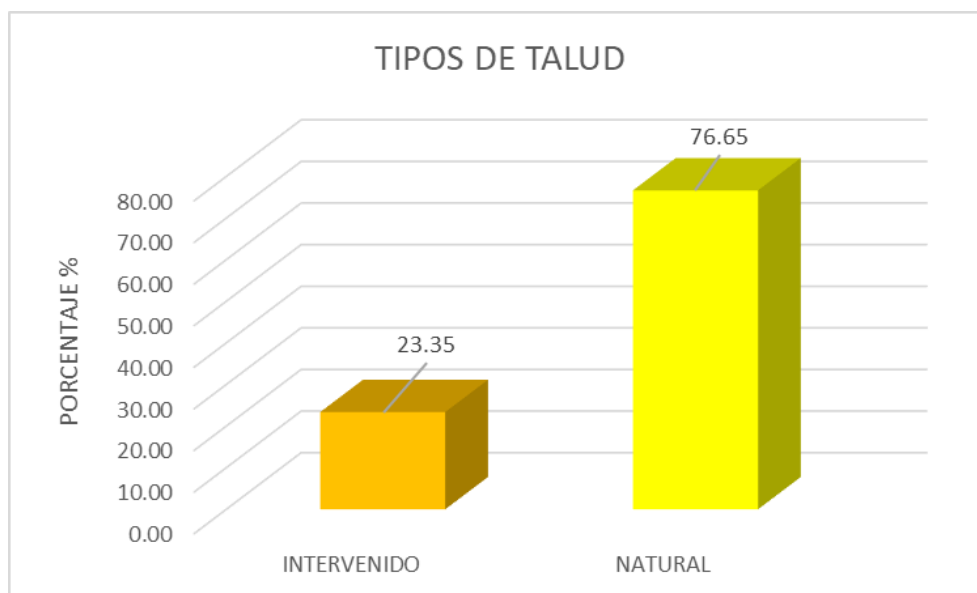


Tabla 4-23: Estado de talud intervenido, del cantón San Vicente Fase II.

ESTADO DE TALUD INTERVENIDO	LONGITUD (KM)	PORCENTAJE %
BUENO	11.26	78.62
REGULAR	0.00	0.00
MALO	3.06	21.38
TOTAL, DE TALUDES (KM)	14.32	100.00

Diagrama 4-23: Estado de talud intervenido, del cantón San Vicente Fase II.

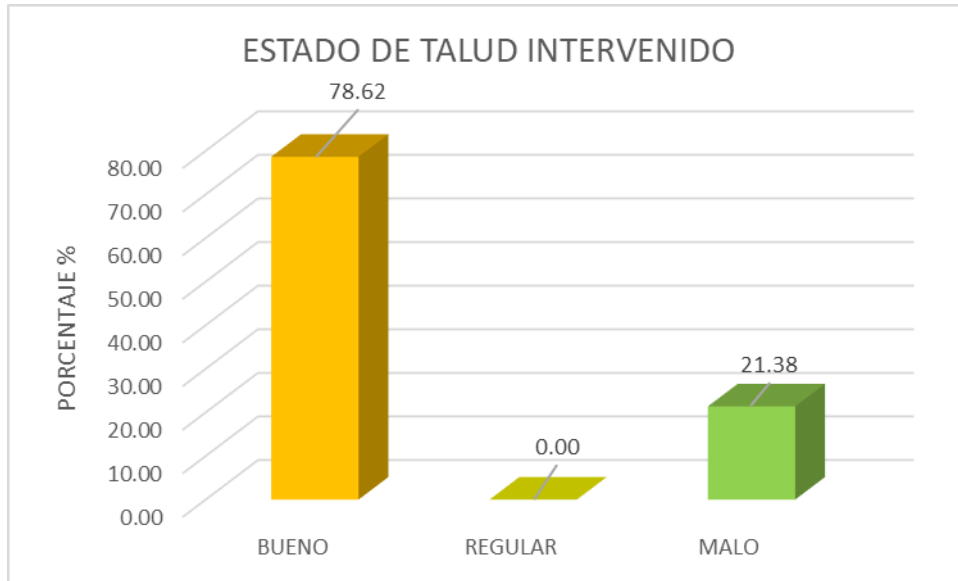
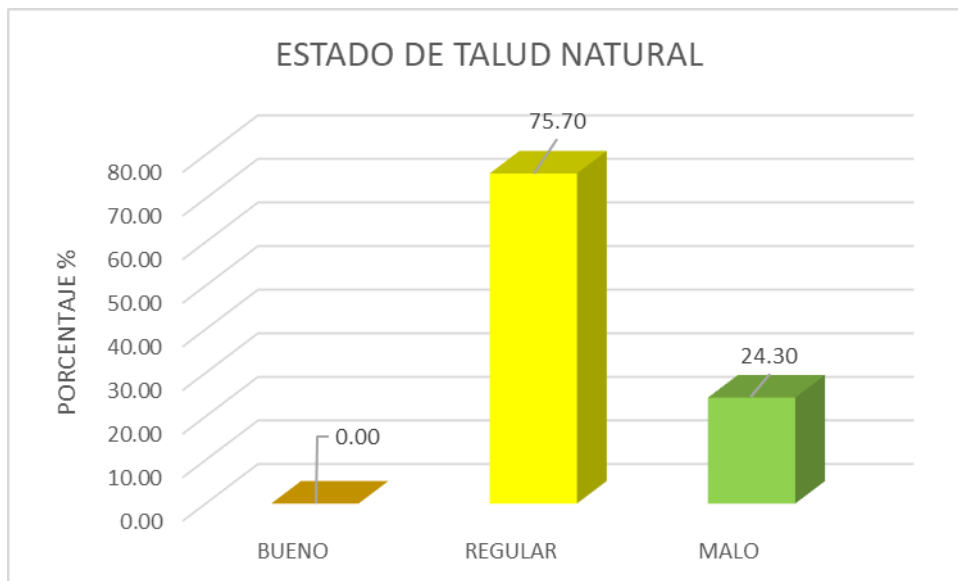


Tabla 4-24: Estado de talud natural, del cantón San Vicente Fase II.

ESTADO DE TALUD NATURAL	LONGITUD (KM)	PORCENTAJE %
BUENO	0.00	0.00
REGULAR	35.58	75.70
MALO	11.42	24.30
TOTAL, DE TALUDES (KM)	47.01	100.00

Diagrama 4-24: Estado de talud natural, del cantón San Vicente Fase II.



4.2.1.8. Señalización vertical.

Mapa 4-7: Señalización vertical inventariada del cantón San Vicente Fase II.

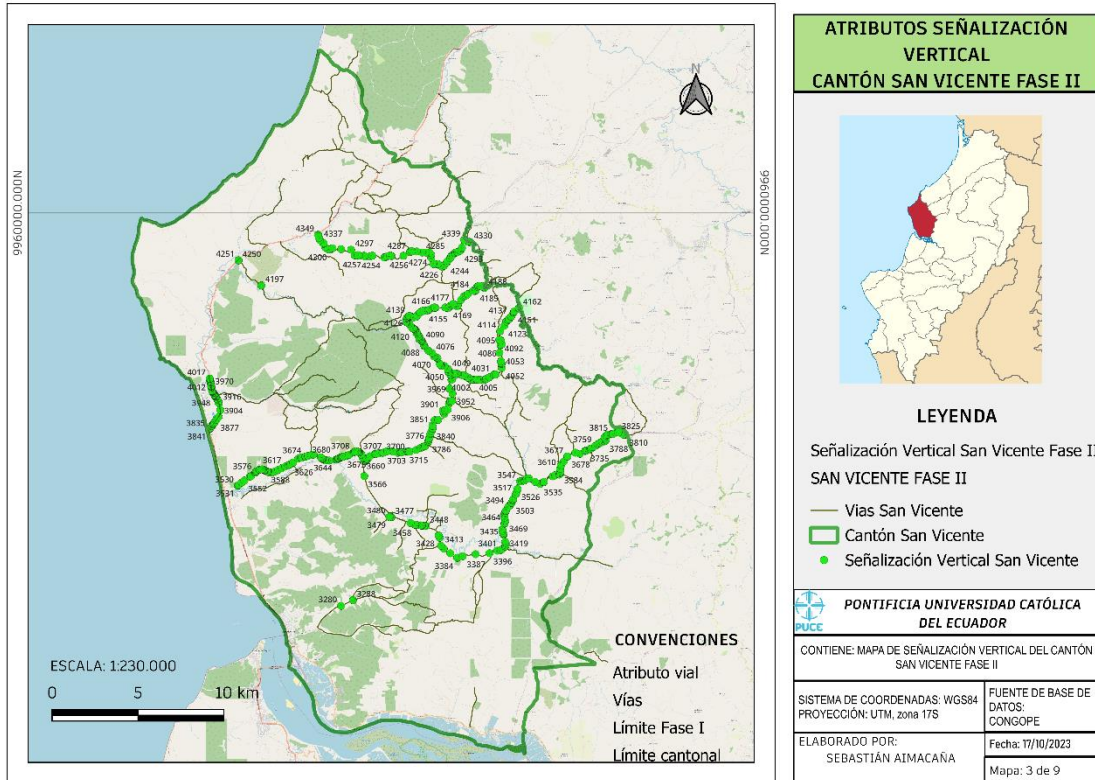


Tabla 4-25: Tipos de señalización vertical, del cantón San Vicente Fase II.

TIPOS DE SEÑALIZACIÓN VERTICAL	NÚMERO DE SEÑALIZACIONES	PORCENTAJE %
INFORMATIVA	84	28.00
PREVENTIVA	158	52.67
REGULATORIA	58	19.33
TOTAL, DE SEÑALIZACIONES	300	100.00

Diagrama 4-25: Tipos de señalización vertical, del cantón San Vicente Fase II.

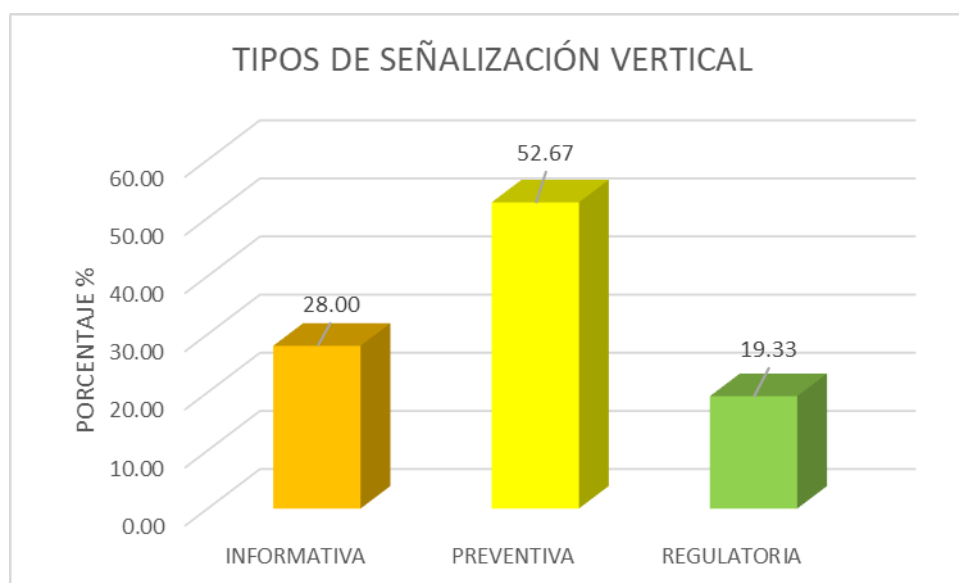
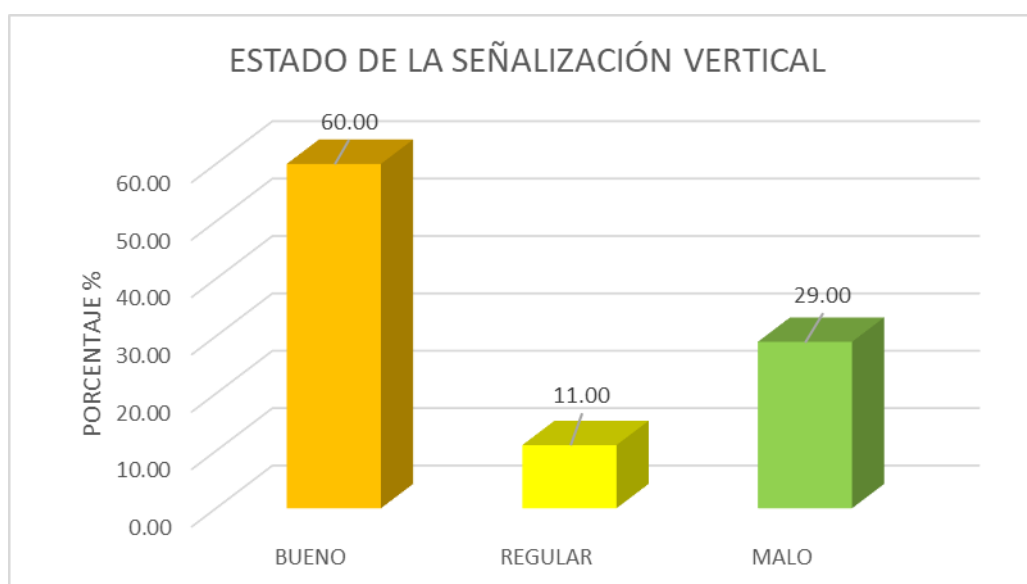


Tabla 4-26: Estado de señalización vertical, del cantón San Vicente Fase II.

ESTADO DE LA SEÑALIZACIÓN VERTICAL	NÚMERO DE SEÑALIZACIONES	PORCENTAJE %
BUENO	180	60.00
REGULAR	33	11.00
MALO	87	29.00
TOTAL, DE SEÑALIZACIONES	300	100.00

Diagrama 4-26: Tipos de señalización vertical, del cantón San Vicente Fase II.



4.2.1.9. Señalización horizontal

Mapa 4-8: Señalización horizontal inventariada del cantón San Vicente Fase II.

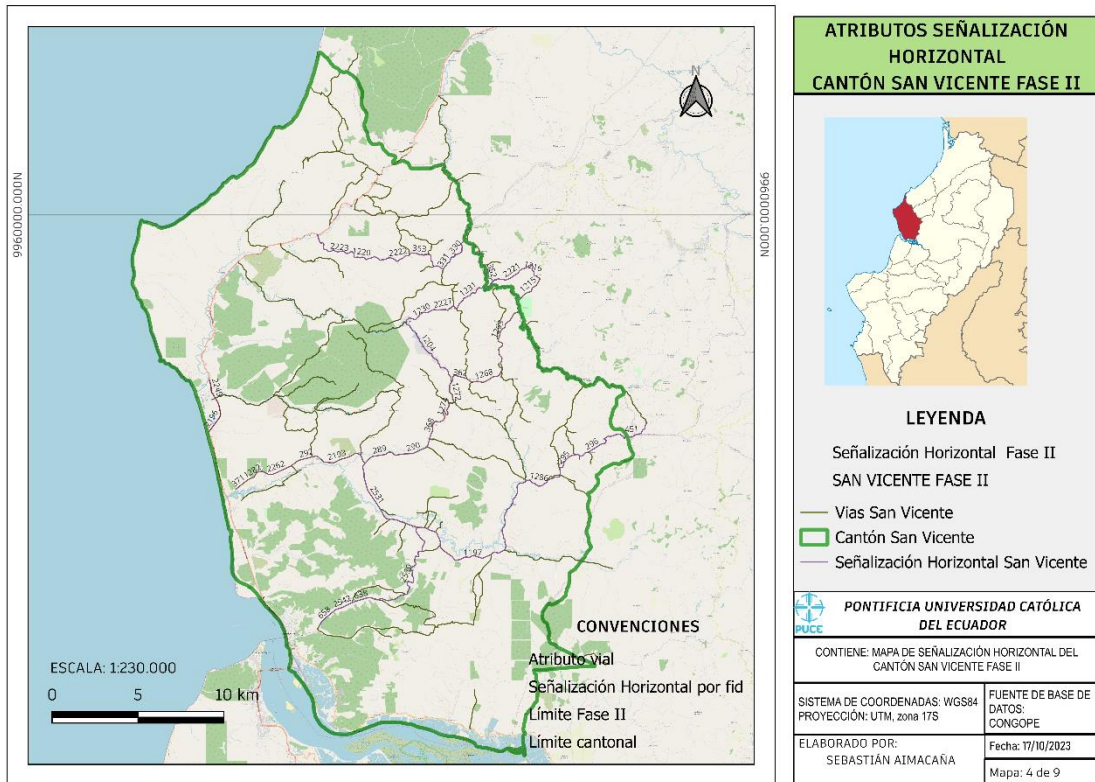


Tabla 4-27: Tipos de señalización vertical, del cantón San Vicente Fase II.

TIPOS DE SEÑALIZACIÓN VERTICAL	NÚMERO DE SEÑALIZACIONES	PORCENTAJE %
INFORMATIVA	84	28.00
PREVENTIVA	158	52.67
REGULATORIA	58	19.33
TOTAL, DE SEÑALIZACIONES	300	100.00

Diagrama 4-27: Tipos de señalización vertical, del cantón San Vicente Fase II.

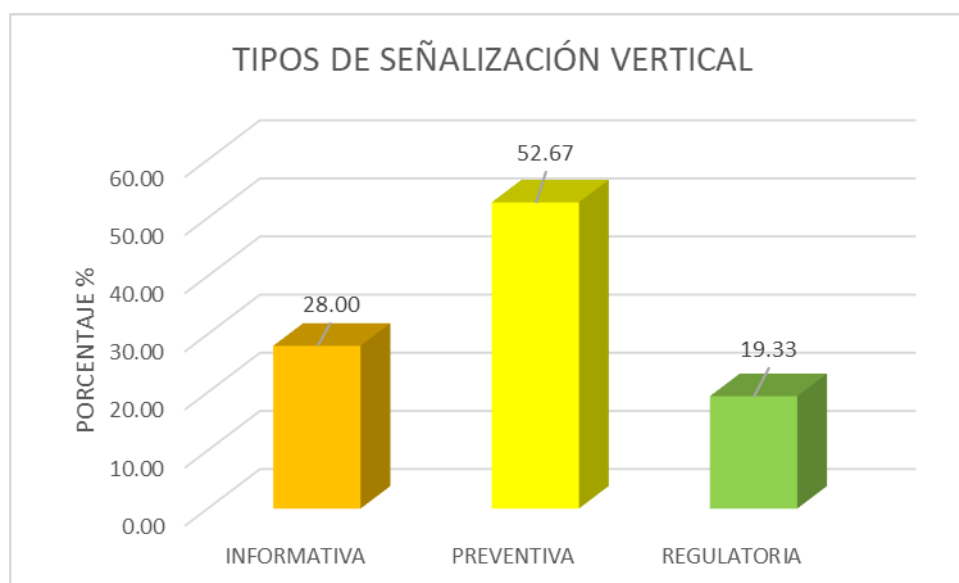
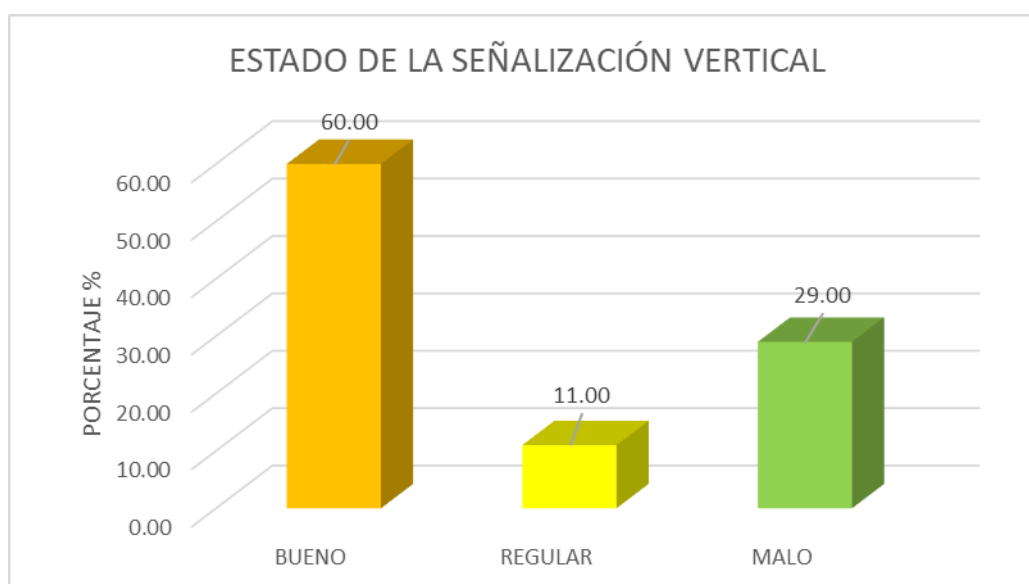


Tabla 4-28: Estado de señalización vertical, del cantón San Vicente Fase II.

ESTADO DE LA SEÑALIZACIÓN VERTICAL	NÚMERO DE SEÑALIZACIONES	PORCENTAJE %
BUENO	180	60.00
REGULAR	33	11.00
MALO	87	29.00
TOTAL, DE SEÑALIZACIONES	300	100.00

Diagrama 4-28: Estado de señalización vertical, del cantón San Vicente Fase II.



5. CAPITULO 5: ANÁLISIS DE RESULTADOS

5.1. Vías

5.1.1. Registro fotográfico, observación y ubicación

CÓDIGO	IMAGEN	OBSERVACIÓN	UBICACIÓN
P134-3045-06		En este tramo de vía se puede observar baches de gran tamaño; lo que genera una gran dificultad de circulación vehicular, lo que la vuelve peligrosa, ya que al ser una vía de asfaltada de segundo orden existe más velocidad de circulación y una mayor probabilidad de accidentes.	https://www.openstreetmap.org/#map=13/-0.5745/-80.3698
P137-0747-22		En el margen de la carretera hay una abundancia de vegetación nativa, además que no se distingue de optima forma el número de carriles de circulación. La carretera está construida sobre un suelo arcilloso que se vuelve extremadamente difícil de transitar cuando cambian las condiciones climáticas.	https://www.openstreetmap.org/#map=13/-0.3861/-80.3423

**P134-
3045-02**



En este tramo se identifica un problema relacionado con la estructura de la vía, en la primera capa de rodadura observamos tierra y la otra capa es suelo natural debido a los trabajos de la maquinaria, existe presencia de baches debidos a la compactación insuficiente

<https://www.openstreetmap.org/#map=13/-0.4459/-80.4251>

**P134-
0747-04**



La capa de rodadura de la carretera está deteriorado debido a las intensas lluvias y a la presencia de humedad y deficiente drenaje. La capa superior de la vía ha sufrido desgaste como resultado de estas condiciones.

<https://www.openstreetmap.org/#map=13/-0.4200/-80.4002>

**P138-
0746-05**



En este tramo se puede observar el deterioro de la estructura del pavimento debido que se presentan cambios en las estructuras de las vías que se intersecan siendo lastre y pavimento flexible, la cual es intersección de una vía principal.

<https://www.openstreetmap.org/#map=13/-0.4838/-80.3537>

5.2. Puntos críticos

CÓDIGO	IMAGEN	OBSERVACIÓN	UBICACIÓN
<p>P134-0747-02</p>		<p>Al no contar con un sistema de drenaje adecuado bajo los conceptos y normas técnicas de ingeniería hidráulica, el agua sigue su curso sobre la calzada de vía.</p>	<p>https://www.opentreetmap.org/#map=13/-0.4215/-80.3909</p>
<p>P138-0805-03</p>		<p>Existe una alta posibilidad de que se produzcan acumulaciones de agua, especialmente durante las épocas lluviosas, debido a la falta de un sistema de drenaje adecuado.</p>	<p>https://www.opentreetmap.org/#map=13/-0.3868/-80.4052</p>
<p>P135-0540-01</p>		<p>En este tramo no se tiene un adecuado sistema de drenaje, se observa además un deterioro en el paso de agua instalado, debido a la falta de mantenimiento la vegetación casi cubre por completo este paso de agua.</p>	<p>https://www.opentreetmap.org/#map=13/-0.5580/-80.3281</p>

**P135-
0829-21**



Al observar este tramo de vía se identificó la dificultad de ingresar en vehículo debido a las condiciones precarias del terreno, que empeoran en temporadas lluviosas.

<https://www.opens-treetmap.org/#map=13/-0.4824/-80.2572>


**P134-
0747-09**



La falta de mantenimiento en la parte inferior del talud ha generado un nivel moderado de inestabilidad, lo que podría provocar deslizamientos a causa de la erosión.

<https://www.opens-treetmap.org/#map=13/-0.4136/-80.3485>

5.3. Puentes

CÓDIGO	IMAGEN	OBSERVACIÓN	UBICACIÓN
P131-0809-01		El pavimento flexible de la capa de rodadura está en buenas condiciones, sin señales de baches o grietas. Las protecciones laterales metálicas están en óptimas condiciones. Se observa un crecimiento de vegetación que podría obstaculizar la visibilidad de los conductores. Durante la inspección del puente, no se encontraron indicios de riesgo de socavación.	https://www.openstreetmap.org/#map=13/-0.5230/-80.3798

6. CAPITULO 6: CONCLUSIONES Y RECOMENDACIONES

6.1. Conclusiones

Se logró recopilar información actualizada de 360.84 Km en el cantón San Vicente fase II, donde:

- En el cantón San Vicente fase II, la capa de rodadura mayoritaria es de tierra, abarcando 152.34 kilómetros en total. El estado actual de esta superficie es considerado regular en un 77.97% de los kilómetros inventariados en su totalidad. Además, se identifica la presencia de una superficie de lastre de 129.60 kilómetros, la cual presenta un estado actual malo en un 32.94% de su extensión.

Los resultados obtenidos respecto al estado de taludes en el cantón San Vicente fase II son los que se presentan a continuación:

- La información concerniente a los tipos de taludes intervenidos y naturales en el cantón San Vicente fase II son de 61.33 Km, al momento de realizar este inventario se evidenció que existe una cantidad considerable de taludes naturales que presentan riesgo de erosión y falla por deslizamiento.

- En los puentes analizados en el cantón San Vicente fase II, en la inspección no se encontró ninguna característica estructural o geotécnica que resulte a una posible socavación en la infraestructura, teniendo en cuenta que al realizar el inventario se evidenció que el estado de la infraestructura de los 17 puentes observados se encuentra en buenas condiciones, además de que la protección lateral al ser en su mayoría de tipo mixta 64.71% se encuentra en un estado bueno del 94.12 %. Es importante destacar que en los puentes estudiados se observa un constante aumento de la vegetación, lo cual dificulta la visibilidad tanto para los conductores como para los peatones que transitan por ellos.
- En el tema relacionado con los puntos críticos en el cantón San Vicente fase II del total de 592 los más relevantes con 484 puntos críticos son del tipo diseño geométrico los cuales hacen referencia a un tipo de diseño geométrico que se utiliza en la construcción de vías que no tienen un destino específico.
- El inventario vial es una herramienta que nos permite obtener información actualizada sobre elementos clave de una vía, como alcantarillas, puentes y taludes. Estos elementos desempeñan un papel fundamental en la seguridad tanto de conductores como de peatones. En este inventario, se ha hecho especial hincapié en identificar los daños más evidentes, con el objetivo de facilitar la intervención de las entidades públicas de manera precisa y eficiente. Cada actualización del inventario se ha georreferenciado, lo que permite identificar el estado y los atributos específicos que requieren análisis y corrección.

6.2. Recomendaciones

Es fundamental que se hagan tareas de limpieza en las vías actualizadas y existentes, ya que en cada tramo de las vías inventariadas existen dificultades para visualizar

vehículos y peatones.

- Acondicionar la capa de rodadura en áreas donde haya suelo natural o tierra, debido a que se vuelve difícil transitar por esos tramos cuando están mojados, lo que dificulta el acceso de las personas que viven en esas zonas a sus hogares.
- Mejorar el sistema de evacuación y conducción del agua en las vías, especialmente en áreas con suelos naturales que pueden alterar sus propiedades mecánicas y volumétricas. Esto implica la construcción de cunetas, ya que la mayoría de las vías inventariadas carecen de ellas.
- Realizar mantenimiento periódico en las alcantarillas, al observar que la mayoría de ellas se encuentran deterioradas o dañadas, y reemplazarlas si es necesario. También es importante limpiar las alcantarillas en buen estado y asegurarse de que no estén siendo contaminadas.
- Al inventariar los taludes se identificó que se debería cambiar la geometría de los taludes y construir sistemas de drenaje adecuados para garantizar un flujo óptimo del agua.

7. BIBLIOGRAFÍA

- Argüello, J. (2004). *Manual Andino para la Construcción y Mantenimiento de Empedrados*.
- CONGOPE. (2019). *Plan de desarrollo vial integral de la provincia de Manabí*.
<http://www.congope.gob.ec/?publicacion=plan-vial-integral-provincia-de-manabi>
- González, C., Rincón, M., & Vargas, W. (2019). *Ingeniería De Vías: Diseño, trazado y localización de carreteras* (ALFAOMEGA, Ed.; 1st ed.).
- HOLCIM. (2019). *Material granular para vías - Lastre*. www.holcim.com.ec
- Invisenales. (2020). *Señales verticales y horizontales en la vía*.
<https://invisenales.com/senales-verticales-y-horizontales-en-la-via/>
- INVOLUCRASL. (2023). *Todos los tipos de pavimentación que tienes que conocer*.
<https://involucrasl.es/todos-los-tipos-de-pavimentacion-que-tienes-que-conocer/>
- Manual del Conductor. (2021). *Utilización de la vía*.
- MINISTERIO DE OBRAS PUBLICAS Y COMUNICACIONES. (2002).
ESPECIFICACIONES GENERALES PARA LA CONSTRUCCION DE CAMINOS Y PUENTES. https://www.obraspublicas.gob.ec/wp-content/uploads/downloads/2021/01/MPR_Chimborazo_Cumanda_Especificaciones-Tecnicas-MOP-001-F-2002.pdf
- Ministerio de Transporte y Obras Públicas. (2018). *REGLAMENTO LEY SISTEMA INFRAESTRUCTURA VIAL DEL TRANSPORTE TERRESTRE*. www.lexis.com.ec
- Narváez, L., & Zarama, J. F. (2016). *GUÍA PRÁCTICA PARA ELABORACIÓN DE INVENTARIOS DE VÍAS TERCARIAS*.
<https://www.apccolombia.gov.co/sites/default/files/usaid-guia-practica-inventarios-viales.pdf>
- ONROAD. (2022). *Vía pavimentada - Las características de las carreteras* .

<https://www.onroad.to/teorico/clases-autoescuela/carretera/via/via-pavimentada>

Saucedo, A. (2012). *CONCRETO HIDRAULICO PERMEABLE, UNA ALTERNATIVA PARA LA RECARGA DE LOS MANTOS ACUIFEROS DEL VALLE DE MEXICO.*

<http://www.ptolomeo.unam.mx:8080/xmlui/handle/132.248.52.100/529>

8. ANEXOS

8.1. Vías Actualizadas y nuevas del cantón San Vicente fase II

FID	OBJECTID	CÓDIGO	ORIGEN	DESTINO	TIPOTERREN	TSUPERF	ESUPERF	USO	CARRILES	SHAPE_LENG	GID	LATI	LONGI	LATF	LONGF	NUMEROCAMI	NUMEROSUBC	LONGITUD	ANCHOCA	ANCHOVI	VELPROM	NUMCURV	DISTVIS	NUMINTERS	NUPUENT	NUMMINAS	SHAPE_LE_1
924	924	P135-0521-03	INTERSECCION	FINAL SIN ACCESO, PROPIEDAD PRIVADA	LLANO	TIERRA	REGULAR	PASTOS	DOS CARRILES BIDIRECCIONALES	1740,42	1558	585017	9932990	583636	9933470	521	3	1,74	2,46	2,83	20,2	6	55	2	0	2	1740,42
1093	1093	P135-0511-03	INTERSECCION	INTERSECCION A PROPIEDAD PRIVADA	LLANO	PAVIMENTO RIGIDO	REGULAR	PASTOS	DOS CARRILES BIDIRECCIONALES	2090,99	1528	583448	9939260	585308	9938730	511	3	2,09	3,96	3,96	27,7	2	55	1	0	1	2090,99
3542	3542	P135-0795-02	INTERSECCION A SENDERO	INTERSECCION	LLANO	LASTRE	REGULAR	AGRICOLA	DOS CARRILES BIDIRECCIONALES	1683,31	7416	569097	9968570	570000	9969730	795	2	1,68	4,98	4,98	26,9	7	55	4	0	4	1683,31
3543	3543	P138-0755-01	INTERSECCION A VIA ESTATAL	FINAL SIN ACCESOS VEHICULAR, PROPIEDAD PRIVADA	ONDULADO	TIERRA	REGULAR	PASTOS	DOS CARRILES BIDIRECCIONALES	851,71	7415	572517	9963790	573268	9964090	755	1	0,85	3,47	3,47	15,7	2	35	1	0	1	851,71
3546	3546	P135-0749-01	INTERSECCION A VIA ESTATAL	CORTE	MONTA	TIERRA	MALO	BOSQUE	DOS CARRILES BIDIRECCIONALES	5382,90	7403	575143	9963020	574855	9967150	749	1	5,38	5,81	5,81	26,3	24	25	3	1	3	5382,90
3547	3547	P135-0749-03	CORTE	INTERSECCION	LLANO	PAVIMENTO FLEXIBLE	REGULAR	AGRICOLA	DOS CARRILES BIDIRECCIONALES	300,06	7554	575493	9962160	575768	9962050	749	3	0,30	4,90	4,90	19,1	0	55	1	0	1	300,06
3556	3556	P135-0800-01	INTERSECCION A VIA ESTATAL	FINAL SIN ACCESO VEHICULAR	LLANO	LASTRE	BUENO	AGRICOLA	DOS CARRILES BIDIRECCIONALES	3790,15	7572	572475	9959880	569966	9960940	800	1	3,79	4,59	4,59	37,0	12	55	3	1	3	3790,15
3557	3557	P135-0754-01	INTERSECCION	CORTE	LLANO	TIERRA	REGULAR	AGRICOLA	DOS CARRILES BIDIRECCIONALES	1744,82	7556	575768	9962050	575020	9960580	754	1	1,74	2,58	2,58	22,3	11	55	0	0	0	1744,82

3558	3558	P135-0794-02	CORTE	CORTE	ONDULADO	TIERRA	REGULAR	OTRO	DOS CARRILES BIDIRECCIONALES	650,48	7557	575020	9960580	574445	9960410	754	2	0,65	3,05	3,05	16,5	2	35	0	0	0	650,48
3559	3559	P135-0794-01	INTERSECCION A VIA ESTATAL	INTERSECCION	LLANO	LASTRE	BUENO	OTRO	DOS CARRILES BIDIRECCIONALES	872,14	7559	571283	9962390	570608	9962890	794	1	0,87	4,45	4,45	26,3	2	55	0	0	0	872,14
3560	3560	P135-0794-05	INTERSECCION	INTERSECCION A SENDERO	LLANO	LASTRE	REGULAR	BOSQUE	DOS CARRILES BIDIRECCIONALES	2155,83	7563	568832	9963830	569028	9965800	794	5	2,16	4,59	4,59	36,5	5	55	1	0	1	2155,83
3561	3561	P135-0794-07	CASA	INTERSECCION	LLANO	LASTRE	REGULAR	BOSQUE	DOS CARRILES BIDIRECCIONALES	2776,16	7565	566607	9966600	568191	9967110	794	7	2,78	3,74	3,53	25,3	10	55	2	0	2	2776,16
3562	3562	P139-0796-01	INTERSECCION	FINAL SIN ACCESO, PROPIEDAD PRIVADA	LLANO	TIERRA	MALO	PASTOS	DOS CARRILES BIDIRECCIONALES	861,89	7567	569028	9965800	569374	9965120	796	1	0,86	2,05	2,05	26,3	1	55	2	0	2	861,89
3563	3563	P139-0797-01	INTERSECCION	FINAL SIN ACCESO, PROPIEDAD PRIVADA	LLANO	LASTRE	REGULAR	PASTOS	DOS CARRILES BIDIRECCIONALES	814,69	7568	570225	9962330	570596	9962920	797	1	0,81	2,35	2,35	23,4	4	55	1	0	1	814,69
3564	3564	P138-0806-02	INTERSECCION A VIA ESTATAL	INTERSECCION A SENDERO	LLANO	TIERRA	REGULAR	OTRO	DOS CARRILES BIDIRECCIONALES	3886,09	7585	563364	9959000	565333	9961660	806	2	3,89	4,21	4,21	28,6	12	55	5	0	5	3886,09
3565	3565	P138-0806-03	INTERSECCION A SENDERO	FINAL SIN ACCESO VEHICULAR	LLANO	TIERRA	REGULAR	OTRO	DOS CARRILES BIDIRECCIONALES	541,02	7586	565333	9961660	565589	9962020	806	3	0,54	4,10	4,10	16,3	1	55	3	0	3	541,02
3566	3566	P135-0799-02	INTERSECCION	FINAL SIN ACCESO VEHICULAR	LLANO	LASTRE	MALO	AGRICOLA	DOS CARRILES BIDIRECCIONALES	3053,74	7571	568736	9963830	566704	9962810	799	2	3,05	2,82	2,82	22,9	12	55	3	0	3	3053,74
3567	3567	P139-0798-01	INTERSECCION	FINAL SIN ACCESO VEHICULAR	LLANO	LASTRE	REGULAR	PASTOS	DOS CARRILES BIDIRECCIONALES	692,54	7569	568736	9963830	568473	9964460	798	1	0,69	3,10	3,10	26,7	0	55	0	0	0	692,54
3568	3568	P139-0807-01	INTERSECCION	FINAL SIN ACCESO, PROPIEDAD PRIVADA	LLANO	TIERRA	REGULAR	OTRO	DOS CARRILES BIDIRECCIONALES	105,16	7587	563364	9959000	563265	9959030	807	1	0,11	1,80	1,80	17,9	0	55	0	0	0	105,16
3569	3569	P135-0794-03	INTERSECCION	INTERSECCION	LLANO	LASTRE	MALO	OTRO	DOS CARRILES BIDIRECCIONALES	2089,27	7561	570596	9962920	568855	9963820	794	3	2,09	5,10	5,10	27,1	4	55	1	0	1	2089,27

3777	3777	P134-0850-01	INTERSECCION, SAN VICENTE	CORTE	LLANO	LASTRE	BUENO	AGRICOLA	DOS CARRILES BIDIRECCIONALES	3953,50	7514	567567	9935090	571057	9935100	850	1	3,95	4,65	4,65	19,7	4	55	8	0	8	3953,50
3778	3778	P134-0850-03	CORTE	FINAL SIN ACCESO, PROPIEDAD PRIVADA	MONTAOSO	TIERRA	REGULAR	PASTOS	DOS CARRILES BIDIRECCIONALES	186,85	7516	573793	9934810	573971	9934770	850	3	0,19	3,50	3,50	16,5	2	25	0	0	0	186,85
3779	3779	P135-0825-02	INTERSECCION	FINAL SIN ACCESO, PROPIEDAD PRIVADA	LLANO	TIERRA	REGULAR	BOSQUE	DOS CARRILES BIDIRECCIONALES	3287,41	7620	567414	9948340	570036	9949830	825	2	3,29	4,74	4,74	23,4	22	55	0	0	0	3287,41
3780	3780	P139-0826-01	INTERSECCION	FINAL SIN ACCESO, PROPIEDAD PRIVADA	LLANO	TIERRA	REGULAR	BOSQUE	DOS CARRILES BIDIRECCIONALES	1184,14	7621	567414	9948340	568228	9948990	826	1	1,18	4,38	4,38	28,3	7	55	3	0	3	1184,14
3781	3781	P138-0746-04	CORTE	INTERSECCION	ONDULADO	PAVIMENTO FLEXIBLE	REGULAR	PASTOS	DOS CARRILES BIDIRECCIONALES	4088,77	7530	570431	9945060	574158	9946050	746	4	4,09	8,82	9,97	63,2	5	70	1	0	1	4088,77
3782	3782	P138-0746-02	INTERSECCION A VIA ESTATAL	CORTE	LLANO	EMPEDRADO	REGULAR	BOSQUE	DOS CARRILES BIDIRECCIONALES	4639,38	7528	565988	9944910	570184	9945510	746	2	4,64	7,84	11,11	67,3	4	110	6	0	6	4639,38
3783	3783	P135-0823-01	INTERSECCION	FINAL SIN ACCESO, PROPIEDAD PRIVADA	LLANO	TIERRA	BUENO	PASTOS	DOS CARRILES BIDIRECCIONALES	5288,79	7615	570184	9945510	572396	9949340	823	1	5,29	5,16	5,16	21,0	18	55	2	0	2	5288,79
3784	3784	P134-0747-02	INTERSECCION	INTERSECCION, CANOA	LLANO	PAVIMENTO FLEXIBLE	MALO	PASTOS	DOS CARRILES BIDIRECCIONALES	3976,85	7542	564928	9949090	561409	9948980	747	2	3,98	5,90	5,90	33,7	14	55	3	1	3	3976,85
3785	3785	P135-0823-02	INTERSECCION	INTERSECCION	LLANO	TIERRA	BUENO	BOSQUE	DOS CARRILES BIDIRECCIONALES	6228,86	7616	572396	9949340	567453	9948280	823	2	6,23	4,36	4,36	24,8	42	55	3	1	3	6228,86
3786	3786	P138-0827-01	INTERSECCION A VIA ESTATAL	CORTE	LLANO	LASTRE	REGULAR	BOSQUE	DOS CARRILES BIDIRECCIONALES	1909,52	7460	562978	9942810	564668	9943550	827	1	1,91	7,03	7,03	33,3	3	110	1	0	1	1909,52
3787	3787	P138-0827-02	CORTE	FINAL SIN ACCESO, PROPIEDAD PRIVADA	LLANO	PAVIMENTO FLEXIBLE	BUENO	BOSQUE	DOS CARRILES BIDIRECCIONALES	2240,87	7461	564668	9943550	566381	9944550	827	2	2,24	6,08	6,08	36,0	4	110	2	0	2	2240,87
3788	3788	P135-0828-01	INTERSECCION	INTERSECCION A VIA ASFALTADA	LLANO	TIERRA	BUENO	BOSQUE	DOS CARRILES BIDIRECCIONALES	441,25	7622	566298	9944590	565988	9944910	828	1	0,44	4,40	4,40	31,1	0	55	0	0	0	441,25

3789	3789	P139-0814-01	INTERSECCION A VIA ASFALTADA	CORTE	ONDULADO	LASTRE	REGULAR	PASTOS	DOS CARRILES BIDIRECCIONALES	579,40	7603	574640	9945740	574158	9946050	814	1	0,58	3,80	3,80	20,3	0	35	1	0	1	579,40
3790	3790	P139-0814-02	CORTE	FINAL SIN ACCESO, PROPIEDAD PRIVADA	ONDULADO	LASTRE	REGULAR	PASTOS	DOS CARRILES BIDIRECCIONALES	721,47	7604	574640	9945740	575152	9945240	814	2	0,72	3,77	3,77	18,0	0	35	0	0	0	721,47
3791	3791	P139-0846-01	INTERSECCION A VIA ASFALTADA	FINAL SIN ACCESO, PROPIEDAD PRIVADA	MONTAOSO	LASTRE	REGULAR	OTRO	DOS CARRILES BIDIRECCIONALES	1013,86	7507	571363	9942270	572229	9941960	846	1	1,01	3,80	3,80	22,8	8	25	1	0	1	1013,86
3792	3792	P139-0845-01	INTERSECCION A VIA ASFALTADA	FINAL SIN ACCESO, PROPIEDAD PRIVADA	LLANO	TIERRA	REGULAR	OTRO	DOS CARRILES BIDIRECCIONALES	1358,10	7506	570967	9940790	571935	9941700	845	1	1,36	3,60	3,60	28,0	2	55	1	0	1	1358,10
3793	3793	P139-0844-01	INTERSECCION A VIA ASFALTADA	FINAL SIN ACCESO, PROPIEDAD PRIVADA	LLANO	LASTRE	REGULAR	OTRO	DOS CARRILES BIDIRECCIONALES	1926,70	7505	572396	9939760	572878	9941440	844	1	1,93	3,92	3,92	22,9	5	55	1	0	1	1926,70
3794	3794	P135-0849-01	INTERSECCION A VIA ASFALTADA	INTERSECCION A VIA ASFALTADA	LLANO	PAVIMENTO FLEXIBLE	REGULAR	BOSQUE	DOS CARRILES BIDIRECCIONALES	3986,78	7513	569688	9936700	572837	9937160	849	1	3,99	4,01	4,01	26,8	11	55	7	0	7	3986,78
3795	3795	P139-0852-01	INTERSECCION A VIA ESTATAL	FINAL SIN ACCESO, PROPIEDAD PRIVADA	MONTAOSO	PAVIMENTO FLEXIBLE	REGULAR	PASTOS	DOS CARRILES BIDIRECCIONALES	87,14	7518	564283	9936940	564335	9937000	852	1	0,09	4,45	4,45	11,0	3	25	1	0	1	87,14
3796	3796	P139-0851-01	PROPIEDAD PRIVADA	INTERSECCION	LLANO	TIERRA	REGULAR	PASTOS	DOS CARRILES BIDIRECCIONALES	1158,11	7517	572002	9934610	571057	9935100	851	1	1,16	4,45	4,45	21,4	7	55	2	0	2	1158,11
3871	3871	P131-0809-02	INTERSECCION	REDONDEL	LLANO	TIERRA	REGULAR	BOSQUE	DOS CARRILES BIDIRECCIONALES	2349,03	7593	561409	9948980	560989	9946950	809	2	2,35	9,16	13,05	48,8	1	110	2	1	2	2349,03
3872	3872	P135-0829-18	INTERSECCION	INTERSECCION	LLANO	TIERRA	BUENO	AGRICOLA	DOS CARRILES BIDIRECCIONALES	1320,91	7480	582144	9944710	583005	9945560	829	18	1,32	7,00	6,95	57,0	4	110	1	0	1	1320,91
3873	3873	P139-0832-01	INTERSECCION	FINAL SIN ACCESO VEHICULAR	LLANO	TIERRA	REGULAR	BOSQUE	DOS CARRILES BIDIRECCIONALES	610,78	7487	582599	9947090	583122	9946910	832	1	0,61	2,57	2,57	18,1	4	55	0	0	0	610,78
3874	3874	P135-0829-21	INTERSECCION	INTERSECCION	ONDULADO	LASTRE	REGULAR	OTRO	DOS CARRILES BIDIRECCIONALES	2946,24	7483	583874	9945740	586068	9946560	829	21	2,95	6,77	6,77	48,2	13	70	10	0	10	2946,24

3875	3875	P135-0831-01	INTERSECCION A VIA ASFALTADA	INTERSECCION	ONDULADO	TIERRA	BUENO	BOSQUE	DOS CARRILES BIDIRECCIONALES	1752,21	7485	583005	9945560	582599	9947090	831	1	1,75	2,44	4,38	20,1	12	35	4	0	4	1752,21
3876	3876	P139-0833-01	INTERSECCION A VIA ASFALTADA	FINAL SIN ACCESO, PROPIEDAD PRIVADA	LLANO	LASTRE	REGULAR	PASTOS	DOS CARRILES BIDIRECCIONALES	858,75	7488	584007	9945020	583874	9945740	833	1	0,86	2,30	2,85	17,0	7	55	3	0	3	858,75
3877	3877	P139-0834-01	INTERSECCION A VIA ASFALTADA	FINAL SIN ACCESO VEHICULAR	LLANO	PAVIMENTO FLEXIBLE	REGULAR	PASTOS	DOS CARRILES BIDIRECCIONALES	196,37	7489	583364	9945510	583335	9945320	834	1	0,20	2,60	2,60	20,7	2	55	1	0	1	196,37
3878	3878	P135-0837-02	INTERSECCION A VIA ASFALTADA	INTERSECCION	ONDULADO	PAVIMENTO FLEXIBLE	MALO	BOSQUE	DOS CARRILES BIDIRECCIONALES	1594,31	7493	583781	9943200	582687	9944090	837	2	1,59	2,58	4,37	23,2	10	35	2	0	2	1594,31
3879	3879	P135-0836-01	INTERSECCION A VIA ASFALTADA	INTERSECCION A VIA ASFALTADA	LLANO	LASTRE	REGULAR	AGRICOLA	DOS CARRILES BIDIRECCIONALES	1006,05	7491	581399	9944000	582181	9944380	836	1	1,01	2,27	2,27	22,4	7	55	1	0	1	1006,05
3880	3880	P139-0838-01	INTERSECCION	FINAL SIN ACCESO, PROPIEDAD PRIVADA	LLANO	LASTRE	MALO	BOSQUE	DOS CARRILES BIDIRECCIONALES	436,04	7494	583044	9943940	582687	9944090	838	1	0,44	1,90	4,20	16,2	3	55	1	0	1	436,04
3881	3881	P135-0829-12	INTERSECCION	INTERSECCION	LLANO	LASTRE	REGULAR	PASTOS	DOS CARRILES BIDIRECCIONALES	4906,44	7474	578819	9939850	580105	9944010	829	12	4,91	6,86	6,86	46,5	17	110	16	2	16	4906,44
3882	3882	P135-0829-10	INTERSECCION	INTERSECCION	LLANO	TIERRA	BUENO	PASTOS	DOS CARRILES BIDIRECCIONALES	3582,29	7472	574943	9940090	578030	9939580	829	10	3,58	6,98	6,98	55,6	7	110	13	0	13	3582,29
3883	3883	P135-0842-01	INTERSECCION A VIA ASFALTADA	INTERSECCION A VIA ASFALTADA	LLANO	TIERRA	REGULAR	AGRICOLA	DOS CARRILES BIDIRECCIONALES	1221,51	7503	574943	9940090	573847	9939780	842	1	1,22	2,50	2,50	21,3	7	55	3	0	3	1221,51
3884	3884	P135-0829-09	INTERSECCION	INTERSECCION	LLANO	LASTRE	BUENO	OTRO	DOS CARRILES BIDIRECCIONALES	914,21	7471	574943	9940090	574654	9940910	829	9	0,91	7,02	7,02	55,4	3	110	5	0	5	914,21
3885	3885	P139-0843-01	INTERSECCION A VIA ASFALTADA	FINAL SIN ACCESO, PROPIEDAD PRIVADA	LLANO	LASTRE	REGULAR	OTRO	DOS CARRILES BIDIRECCIONALES	965,62	7504	574654	9940910	575062	9941570	843	1	0,97	2,80	3,85	21,3	10	55	3	0	3	965,62
3886	3886	P135-0848-02	INTERSECCION A VIA ASFALTADA	FINAL SIN ACCESO, PROPIEDAD PRIVADA	LLANO	PAVIMENTO FLEXIBLE	REGULAR	BOSQUE	DOS CARRILES BIDIRECCIONALES	2594,64	7512	574177	9942200	576031	9943110	848	2	2,59	2,58	4,38	22,7	5	55	4	0	4	2594,64

3887	3887	P135-0847-01	INTERSECCION	INTERSECCION A VIA ASFALTADA	LLANO	TIERRA	BUENO	PASTOS	DOS CARRILES BIDIRECCIONALES	1667,63	7508	574177	9942200	574179	9941120	847	1	1,67	2,90	4,46	22,1	4	55	8	0	8	1667,63
3888	3888	P135-0847-03	INTERSECCION	INTERSECCION	LLANO	LASTRE	REGULAR	PASTOS	DOS CARRILES BIDIRECCIONALES	738,26	7510	574170	9942190	573539	9942090	847	3	0,74	2,75	2,75	22,2	5	55	1	0	1	738,26
3889	3889	P135-0511-01	INTERSECCION A VIA ASFALTADA	CORTE	LLANO	LASTRE	REGULAR	PASTOS	DOS CARRILES BIDIRECCIONALES	793,27	7450	578819	9939850	579540	9939670	511	1	0,79	4,15	4,15	30,0	4	55	2	0	2	793,27
3890	3890	P135-0511-02	CORTE	INTERSECCION	LLANO	PAVIMENTO FLEXIBLE	REGULAR	OTRO	DOS CARRILES BIDIRECCIONALES	4510,78	7451	579540	9939670	583448	9939260	511	2	4,51	3,44	4,25	26,5	19	55	5	0	5	4510,78
3891	3891	P135-0839-02	INTERSECCION A VIA ASFALTADA	FINAL SIN ACCESO. PROPIEDAD PRIVADA	LLANO	PAVIMENTO FLEXIBLE	REGULAR	OTRO	DOS CARRILES BIDIRECCIONALES	2510,47	7496	577413	9938580	577112	9936310	839	2	2,51	3,16	3,16	25,1	8	55	2	0	2	2510,47
3892	3892	P135-0840-01	INTERSECCION	INTERSECCION	LLANO	TIERRA	REGULAR	OTRO	DOS CARRILES BIDIRECCIONALES	2558,15	7498	577112	9936310	577413	9938580	840	1	2,56	2,69	3,50	25,3	11	55	7	0	7	2558,15
3893	3893	P138-0853-01	INTERSECCION A VIA ESTATAL	CORTE	LLANO	LASTRE	REGULAR	PASTOS	DOS CARRILES BIDIRECCIONALES	1712,92	7519	576754	9929090	577133	9930720	853	1	1,71	2,92	2,92	20,1	2	55	1	0	1	1712,92
3894	3894	P138-0853-02	CORTE	CORTE	ONDULADO	PAVIMENTO RIGIDO	BUENO	PASTOS	DOS CARRILES BIDIRECCIONALES	486,83	7520	577133	9930720	577018	9931180	853	2	0,49	2,40	2,40	23,1	2	35	0	0	0	486,83
3895	3895	P138-0853-03	CORTE	FINAL SIN ACCESO. PROPIEDAD PRIVADA	LLANO	EMPEDRADO	REGULAR	BOSQUE	DOS CARRILES BIDIRECCIONALES	267,85	7521	577018	9931180	577013	9931450	853	3	0,27	2,50	2,50	18,7	0	55	0	0	0	267,85
3896	3896	P138-0805-01	INTERSECCION A VIA ESTATAL	CORTE	ONDULADO	LASTRE	REGULAR	PASTOS	DOS CARRILES BIDIRECCIONALES	1136,68	7580	566102	9957570	565358	9958260	805	1	1,14	6,38	6,38	25,2	7	70	1	0	1	1136,68
3897	3897	P138-0805-02	CORTE	CORTE	LLANO	LASTRE	REGULAR	PASTOS	DOS CARRILES BIDIRECCIONALES	599,55	7581	566102	9957570	566601	9957250	805	2	0,60	6,35	6,35	14,6	0	110	1	0	1	599,55
3898	3898	P138-0805-03	CORTE	CORTE	LLANO	TIERRA	REGULAR	PASTOS	DOS CARRILES BIDIRECCIONALES	2766,52	7582	566601	9957250	568826	9956850	805	3	2,77	5,20	5,20	24,1	17	55	3	1	3	2766,52

3899	3899	P138-0805-04	CORTE	FINAL SIN ACCESO VEHICULAR	LLANO	TIERRA	REGULAR	PASTOS	DOS CARRILES BIDIRECCIONALES	841,09	7583	568826	9956850	569119	9956220	805	4	0,84	3,83	3,83	15,8	9	55	0	0	0	841,09
3900	3900	P134-0747-08	INTERSECCION A VIA ASFALTADA	CORTE	LLANO	LASTRE	MALO	OTRO	DOS CARRILES BIDIRECCIONALES	1797,38	7548	572889	9953550	571383	9953040	747	8	1,80	2,98	3,50	23,0	9	55	5	0	5	1797,38
3901	3901	P134-0747-07	CORTE	CORTE	LLANO	PAVIMENTO FLEXIBLE	REGULAR	AGRICOLA	DOS CARRILES BIDIRECCIONALES	1129,29	7547	571383	9953040	570402	9953050	747	7	1,13	2,43	2,43	21,4	5	55	1	0	1	1129,29
3902	3902	P134-0747-06	CORTE	INTERSECCION A PROPIEDAD PRIVADA	LLANO	LASTRE	BUENO	AGRICOLA	DOS CARRILES BIDIRECCIONALES	1725,49	7546	570402	9953050	569168	9953550	747	6	1,73	3,14	3,14	20,8	11	55	0	0	0	1725,49
3903	3903	P135-0812-03	INTERSECCION A VIA ASFALTADA	FINAL SIN ACCESO. PROPIEDAD PRIVADA	ONDULADO	TIERRA	REGULAR	BOSQUE	DOS CARRILES BIDIRECCIONALES	1410,48	7601	576490	9950170	576501	9951360	812	3	1,41	3,35	4,45	10,8	14	35	0	0	0	1410,48
3904	3904	P138-0808-04	INTERSECCION	CORTE	LLANO	TIERRA	REGULAR	BOSQUE	DOS CARRILES BIDIRECCIONALES	1087,46	7591	569138	9953560	568622	9954160	808	4	1,09	2,93	5,43	15,4	5	55	3	0	3	1087,46
3905	3905	P138-0808-03	CORTE	INTERSECCION A PROPIEDAD PRIVADA	LLANO	TIERRA	REGULAR	BOSQUE	DOS CARRILES BIDIRECCIONALES	5488,43	7590	568622	9954160	564467	9954900	808	3	5,49	3,46	4,61	20,6	20	55	10	0	10	5488,43
3906	3906	P138-0808-02	INTERSECCION A PROPIEDAD PRIVADA	CORTE	LLANO	TIERRA	REGULAR	OTRO	DOS CARRILES BIDIRECCIONALES	1485,37	7589	564467	9954900	563681	9955970	808	2	1,49	3,78	5,25	21,0	8	55	9	1	9	1485,37
3907	3907	P138-0808-01	CORTE	INTERSECCION A VIA ESTATAL	LLANO	TIERRA	REGULAR	OTRO	DOS CARRILES BIDIRECCIONALES	1625,91	7588	563681	9955970	562801	9957160	808	1	1,63	5,13	5,13	17,6	4	55	3	0	3	1625,91
3908	3908	P134-0747-03	INTERSECCION	INTERSECCION A SENDERO	LLANO	TIERRA	MALO	PASTOS	DOS CARRILES BIDIRECCIONALES	3879,56	7543	564928	9949090	567505	9951630	747	3	3,88	2,67	2,67	24,0	15	55	2	0	2	3879,56
3909	3909	P134-0747-04	INTERSECCION A SENDERO	INTERSECCION A SENDERO	LLANO	TIERRA	MALO	PASTOS	DOS CARRILES BIDIRECCIONALES	3188,32	7544	567505	9951630	569138	9953560	747	4	3,19	2,60	3,26	15,9	18	55	3	0	3	3188,32
3910	3910	P135-0748-01	INTERSECCION	INTERSECCION	LLANO	LASTRE	BUENO	BOSQUE	DOS CARRILES BIDIRECCIONALES	4957,33	7552	575625	9949930	572889	9953550	748	1	4,96	7,22	7,22	51,5	24	110	19	2	19	4957,33

3911	3911	P139-0815-01	INTERSECCION A VIA ASFALTADA	FINAL SIN ACCESO, PROPIEDAD PRIVADA	MONTAOSO	TIERRA	BUENO	PASTOS	DOS CARRILES BIDIRECCIONALES	502,67	7605	578662	9950690	578496	9951090	815	1	0,50	2,40	2,40	16,4	3	25	0	0	0	502,67
3912	3912	P135-0822-01	INTERSECCION A VIA ASFALTADA	FINAL SIN ACCESO VEHICULAR	LLANO	TIERRA	BUENO	PASTOS	DOS CARRILES BIDIRECCIONALES	3235,80	7614	575634	9948680	573761	9950730	822	1	3,24	2,91	2,91	21,6	15	55	3	0	3	3235,80
3913	3913	P135-0816-05	INTERSECCION A VIA ASFALTADA	CORTE	LLANO	LASTRE	REGULAR	AGRICOLA	DOS CARRILES BIDIRECCIONALES	3262,53	7455	580065	9944090	578950	9947000	816	5	3,26	2,92	4,49	26,2	10	55	4	0	4	3262,53
3914	3914	P135-0816-03	CORTE	CORTE	LLANO	PAVIMENTO FLEXIBLE	REGULAR	OTRO	DOS CARRILES BIDIRECCIONALES	1174,84	7453	579579	9948870	579338	9949920	816	3	1,17	5,73	6,53	19,8	4	55	1	0	1	1174,84
3915	3915	P135-0816-01	CORTE	INTERSECCION A VIA ASFALTADA	ONDULADO	TIERRA	BUENO	PASTOS	DOS CARRILES BIDIRECCIONALES	1474,77	7606	579327	9950050	578679	9950800	816	1	1,47	4,40	5,20	27,9	9	35	3	0	3	1474,77
3916	3916	P139-0821-01	INTERSECCION	FINAL SIN ACCESO, PROPIEDAD PRIVADA	LLANO	LASTRE	REGULAR	OTRO	DOS CARRILES BIDIRECCIONALES	1888,94	7459	579579	9948870	580368	9947540	821	1	1,89	2,32	2,94	19,2	8	55	1	0	1	1888,94
3917	3917	P135-0817-01	INTERSECCION A VIA ASFALTADA	CORTE	LLANO	LASTRE	REGULAR	AGRICOLA	DOS CARRILES BIDIRECCIONALES	1697,08	7608	577443	9949010	576939	9949970	817	1	1,70	2,28	2,70	16,6	7	55	0	0	0	1697,08
3918	3918	P135-0817-02	CORTE	FINAL SIN ACCESO, PROPIEDAD PRIVADA	LLANO	PAVIMENTO FLEXIBLE	BUENO	AGRICOLA	DOS CARRILES BIDIRECCIONALES	966,16	7609	577443	9949010	578242	9948810	817	2	0,97	3,80	3,80	4,5	3	55	1	0	1	966,16
3919	3919	P135-0819-01	INTERSECCION A VIA ASFALTADA	FINAL SIN ACCESO, PROPIEDAD PRIVADA	LLANO	TIERRA	REGULAR	PASTOS	DOS CARRILES BIDIRECCIONALES	335,62	7611	575572	9948660	575858	9948790	819	1	0,34	3,70	3,70	26,8	1	55	2	0	2	335,62
3920	3920	P135-0820-01	INTERSECCION	INTERSECCION	LLANO	TIERRA	BUENO	PASTOS	DOS CARRILES BIDIRECCIONALES	2855,48	7613	575858	9948790	578156	9947780	820	1	2,86	2,91	5,47	30,0	19	55	5	0	5	2855,48
3921	3921	P135-0817-03	INTERSECCION	FIANL SIN ACCESO VEHICULAR	LLANO	LASTRE	REGULAR	AGRICOLA	DOS CARRILES BIDIRECCIONALES	101,57	7457	578299	9948730	578242	9948810	817	3	0,10	3,20	3,20	12,5	0	55	0	0	0	101,57
3922	3922	P135-0813-01	INTERSECCION A VIA ASFALTADA	INTERSECCION	LLANO	PAVIMENTO FLEXIBLE	REGULAR	BOSQUE	DOS CARRILES BIDIRECCIONALES	4328,53	7602	578089	9945520	574307	9946510	813	1	4,33	2,51	4,73	23,8	20	55	4	0	4	4328,53

3923	3923	P139-0835-01	INTERSECCION A VIA ASFALTADA	FINAL SIN ACCESO, PROPIEDAD PRIVADA	LLANO	TIERRA	REGULAR	AGRICOLA	DOS CARRILES BIDIRECCIONALES	1323,88	7490	582144	9944710	581836	9945950	835	1	1,32	2,73	4,87	25,4	6	55	2	0	2	1323,88
3928	3928	P138-0746-15	INTERSECCION	INTERSECCION	ONDULADO	LASTRE	MALO	AGRICOLA	DOS CARRILES BIDIRECCIONALES	2659,39	5828	579730	9954330	580770	9956290	746	15	2,66	11,49	12,00	55,6	5	70	0	0	0	2659,39
3929	3929	P137-0745-17	INTERSECCION	INTERSECCION	LLANO	LASTRE	MALO	OTRO	DOS CARRILES BIDIRECCIONALES	3493,36	5823	578151	9956030	580731	9956340	745	17	3,49	9,08	9,08	49,2	12	110	2	0	2	3493,36
3930	3930	P135-0750-01	INTERSECCION A VIA ASFALTADA	CORTE	LLANO	LASTRE	REGULAR	BOSQUE	DOS CARRILES BIDIRECCIONALES	1505,06	5831	576871	9958300	576874	9959490	750	1	1,51	4,17	4,17	27,1	6	55	5	0	5	1505,06
3931	3931	P135-0750-03	CORTE	CORTE	MONTA	LASTRE	REGULAR	AGRICOLA	DOS CARRILES BIDIRECCIONALES	790,15	7410	576769	9959860	576702	9960580	750	3	0,79	3,83	3,83	24,9	3	25	0	0	0	790,15
3932	3932	P135-0750-04	CORTE	INTERSECCION	ONDULADO	LASTRE	REGULAR	BOSQUE	DOS CARRILES BIDIRECCIONALES	1931,71	7411	576702	9960580	575912	9962030	750	4	1,93	3,98	3,98	23,5	8	35	3	0	3	1931,71
3933	3933	P139-0793-01	INTERSECCION A VIA ASFALTADA	FINAL SIN ACCESO, PROPIEDAD PRIVADA	LLANO	TIERRA	BUENO	OTRO	DOS CARRILES BIDIRECCIONALES	1026,14	5905	577636	9956940	578575	9957130	793	1	1,03	3,90	3,90	20,7	3	55	0	0	0	1026,14
3939	3939	P135-0792-02	INTERSECCION	CORTE	LLANO	LASTRE	MALO	OTRO	DOS CARRILES BIDIRECCIONALES	1073,04	5903	580020	9953620	580808	9953570	792	2	1,07	5,98	5,98	31,0	1	55	1	0	1	1073,04
3941	3941	P137-0745-26	INTERSECCION A VIA ESTATAL	INTERSECCION	LLANO	EMPEDRADO	REGULAR	BOSQUE	DOS CARRILES BIDIRECCIONALES	7098,27	7526	573098	9957600	567563	9958820	745	26	7,10	9,00	9,00	51,1	23	110	2	0	2	7098,27
3942	3942	P135-0800-03	INTERSECCION A VIA ASFALTADA	INTERSECCION	LLANO	LASTRE	REGULAR	AGRICOLA	DOS CARRILES BIDIRECCIONALES	1899,71	7574	573098	9957600	572484	9959080	800	3	1,90	3,98	3,98	18,4	8	55	1	0	1	1899,71
3943	3943	P135-0801-02	INTERSECCION A VIA ASFALTADA	INTERSECCION	LLANO	TIERRA	REGULAR	BOSQUE	DOS CARRILES BIDIRECCIONALES	2387,66	7576	574440	9958200	572484	9959080	801	2	2,39	4,93	4,93	23,5	17	55	1	0	1	2387,66
3944	3944	P137-0745-24	INTERSECCION	INTERSECCION	ONDULADO	PAVIMENTO FLEXIBLE	BUENO	PASTOS	DOS CARRILES BIDIRECCIONALES	967,14	7524	574201	9957630	574605	9956910	745	24	0,97	9,14	9,14	34,5	4	70	1	0	1	967,14

3945	3945	P139-0802-01	INTERSECCION	FINAL SIN ACCESO, PROPIEDAD PRIVADA	LLANO	LASTRE	BUENO	BOSQUE	DOS CARRILES BIDIRECCIONALES	831,58	7577	574440	9958200	575113	9958490	802	1	0,83	3,67	3,67	16,5	5	55	2	0	2	831,58
3946	3946	P137-0745-22	INTERSECCION	INTERSECCION	LLANO	PAVIMENTO FLEXIBLE	REGULAR	BOSQUE	DOS CARRILES BIDIRECCIONALES	2797,41	7522	575134	9956730	576732	9958260	745	22	2,80	8,83	8,83	45,3	10	110	0	1	0	2797,41
3947	3947	P139-0803-01	INTERSECCION A VIA ASFALTADA	FINAL SIN ACCESO, PROPIEDAD PRIVADA	ONDULADO	LASTRE	BUENO	BOSQUE	DOS CARRILES BIDIRECCIONALES	1087,15	7578	575134	9956730	575180	9955780	803	1	1,09	3,13	3,13	13,7	10	35	0	0	0	1087,15
3948	3948	P134-0747-09	INTERSECCION	INTERSECCION	LLANO	LASTRE	REGULAR	OTRO	DOS CARRILES BIDIRECCIONALES	3342,39	7549	575735	9954520	572889	9953550	747	9	3,34	7,48	7,48	47,3	11	110	7	0	7	3342,39
3949	3949	P135-0810-01	INTERSECCION A VIA ASFALTADA	CORTE	ONDULADO	TIERRA	REGULAR	PASTOS	DOS CARRILES BIDIRECCIONALES	488,09	7594	575735	9954520	575726	9955000	810	1	0,49	4,20	4,20	15,9	3	35	0	0	0	488,09
3950	3950	P135-0810-02	CORTE	FINAL SIN ACCESO, PROPIEDAD PRIVADA	ONDULADO	TIERRA	REGULAR	PASTOS	DOS CARRILES BIDIRECCIONALES	478,45	7595	575726	9955000	575664	9955440	810	2	0,48	3,40	3,40	15,5	2	35	1	0	1	478,45
3951	3951	P135-0810-03	INTERSECCION A PROPIEDAD PRIVADA	CORTE	MONTA	TIERRA	REGULAR	PASTOS	DOS CARRILES BIDIRECCIONALES	475,69	7596	575664	9955440	575896	9955760	810	3	0,48	3,30	3,30	13,3	3	25	1	0	1	475,69
3952	3952	P135-0810-04	CORTE	FINAL DE DIFICIL ACCESO VEHICULAR	MONTAOSO	TIERRA	MALO	AGRICOLA	DOS CARRILES BIDIRECCIONALES	220,79	7597	575896	9955760	576040	9955900	810	4	0,22	2,90	2,90	9,6	1	25	1	0	1	220,79
3953	3953	P139-0804-01	INTERSECCION A VIA ASFALTADA	FINAL SIN ACCESO, PROPIEDAD PRIVADA	ONDULADO	TIERRA	REGULAR	BOSQUE	DOS CARRILES BIDIRECCIONALES	975,09	7579	574605	9956910	573761	9956610	804	1	0,98	2,60	5,60	20,5	3	35	1	0	1	975,09
3954	3954	P135-0812-01	INTERSECCION A VIA ASFALTADA	CORTE	LLANO	PAVIMENTO FLEXIBLE	REGULAR	OTRO	DOS CARRILES BIDIRECCIONALES	869,86	7599	576166	9953990	575808	9954470	812	1	0,87	3,25	3,25	17,4	4	55	0	0	0	869,86
3955	3955	P135-0812-02	CORTE	FINAL SIN ACCESO, PROPIEDAD PRIVADA	LLANO	TIERRA	REGULAR	OTRO	DOS CARRILES BIDIRECCIONALES	2930,04	7600	576166	9953990	576470	9951590	812	2	2,93	2,75	4,10	15,6	10	55	2	0	2	2930,04
3956	3956	P134-0747-11	INTERSECCION	INTERSECCION	LLANO	TIERRA	BUENO	BOSQUE	DOS CARRILES BIDIRECCIONALES	2540,65	7551	575808	9954470	577625	9955490	747	11	2,54	7,51	7,51	43,7	11	110	5	1	5	2540,65

3957	3957	P139-0811-01	INTERSECCION	FINAL SIN ACCESO. PROPIEDAD PRIVADA	ONDULADO	PAVIMENTO FLEXIBLE	REGULAR	AGRICOLA	DOS CARRILES BIDIRECCIONALES	355,74	7598	575992	9955410	575664	9955440	811	1	0,36	3,20	3,20	12,9	1	35	1	0	1	355,74
4179	4179	P135-0749-06	INTERSECCION	FINAL SIN ACCESO VEHICULAR	LLANO	TIERRA	REGULAR	PASTOS	DOS CARRILES BIDIRECCIONALES	1541,33	7405	575912	9962030	577314	9962470	749	6	1,54	5,18	5,18	36,8	6	55	3	0	3	1541,33
4180	4180	P135-0749-04	CORTE	INTERSECCION	LLANO	EMPEDRADO	MALO	AGRICOLA	DOS CARRILES BIDIRECCIONALES	91,55	7555	575768	9962050	575858	9962040	749	4	0,09	4,90	4,90	19,1	0	55	0	0	0	91,55
4181	4181	P135-0749-05	CORTE	INTERSECCION	LLANO	TIERRA	REGULAR	BOSQUE	DOS CARRILES BIDIRECCIONALES	54,56	7404	575858	9962040	575912	9962030	749	5	0,05	4,90	4,90	19,1	0	55	1	1	1	54,56
4182	4182	P135-0749-02	INTERSECCION A VIA ESTATAL	CORTE	MONTA	LASTRE	REGULAR	BOSQUE	DOS CARRILES BIDIRECCIONALES	1133,01	7553	575493	9962160	575143	9963020	749	2	1,13	5,81	5,81	26,3	6	25	1	0	1	1133,01
4229	4229	P137-0745-20	INTERSECCION	INTERSECCION	LLANO	LASTRE	MALO	AGRICOLA	DOS CARRILES BIDIRECCIONALES	23,05	5826	576849	9958310	576871	9958300	745	20	0,02	9,08	9,08	49,2	0	110	0	0	0	23,05
4230	4230	P137-0745-19	INTERSECCION	INTERSECCION	LLANO	PAVIMENTO RIGIDO	MALO	AGRICOLA	DOS CARRILES BIDIRECCIONALES	1778,29	5825	576871	9958300	577636	9956940	745	19	1,78	9,08	9,08	49,2	6	110	2	0	2	1778,29
4231	4231	P137-0745-18	INTERSECCION	INTERSECCION	LLANO	LASTRE	REGULAR	OTRO	DOS CARRILES BIDIRECCIONALES	1187,76	5824	577636	9956940	578151	9956030	745	18	1,19	9,08	9,08	49,2	3	110	1	0	1	1187,76
4292	4292	P135-0795-01	INTERSECCION	INTERSECCION A SENDERO	LLANO	TIERRA	MALO	BOSQUE	DOS CARRILES BIDIRECCIONALES	2053,83	7566	568191	9967110	569097	9968570	795	1	2,05	4,59	4,59	36,5	6	55	1	0	1	2053,83
4293	4293	P135-0794-06	INTERSECCION	INTERSECCION A SENDERO	LLANO	TIERRA	REGULAR	BOSQUE	DOS CARRILES BIDIRECCIONALES	1633,33	7564	569028	9965800	568191	9967110	794	6	1,63	4,59	4,59	36,5	8	55	5	0	5	1633,33
4294	4294	P135-0794-04	INTERSECCION	FINAL SIN ACCESO VEHICULAR	LLANO	EMPEDRADO	REGULAR	OTRO	DOS CARRILES BIDIRECCIONALES	23,94	7562	568855	9963820	568832	9963830	794	4	0,02	2,82	2,82	22,9	0	55	1	0	1	23,94
4295	4295	P135-0799-01	INTERSECCION	FINAL SIN ACCESO VEHICULAR	LLANO	LASTRE	MALO	PASTOS	DOS CARRILES BIDIRECCIONALES	96,03	7570	568832	9963830	568736	9963830	799	1	0,10	2,82	2,82	22,9	0	55	1	0	1	96,03

4296	4296	P135-0794-02	INTERSECCION	INTERSECCION	LLANO	LASTRE	REGULAR	OTRO	DOS CARRILES BIDIRECCIONALES	32,65	7560	570608	9962890	570596	9962920	794	2	0,03	5,10	5,10	27,1	0	55	1	0	1	32,65
4297	4297	P138-0806-01	INTERSECCION A VIA ESTATAL	INTERSECCION A SENDERO	LLANO	LASTRE	REGULAR	AGRICOLA	DOS CARRILES BIDIRECCIONALES	1914,08	7584	564538	9958050	563364	9959000	806	1	1,91	4,21	4,21	28,6	4	55	0	0	0	1914,08
4298	4298	P135-0800-02	INTERSECCION A VIA ASFALTADA	INTERSECCION	LLANO	LASTRE	REGULAR	AGRICOLA	DOS CARRILES BIDIRECCIONALES	967,01	7573	572484	9959080	572475	9959880	800	2	0,97	3,98	3,98	18,4	7	55	0	0	0	967,01
4299	4299	P135-0801-01	INTERSECCION A VIA ASFALTADA	INTERSECCION	LLANO	LASTRE	REGULAR	BOSQUE	DOS CARRILES BIDIRECCIONALES	736,05	7575	574201	9957630	574440	9958200	801	1	0,74	4,93	4,93	23,5	4	55	1	0	1	736,05
4300	4300	P137-0745-25	INTERSECCION A VIA ESTATAL	INTERSECCION	LLANO	PAVIMENTO FLEXIBLE	REGULAR	OTRO	DOS CARRILES BIDIRECCIONALES	1202,49	7525	574201	9957630	573098	9957600	745	25	1,20	9,00	9,00	51,1	6	110	0	0	0	1202,49
4301	4301	P137-0745-23	INTERSECCION	INTERSECCION	ONDULADO	LASTRE	REGULAR	BOSQUE	DOS CARRILES BIDIRECCIONALES	589,75	7523	575134	9956730	574605	9956910	745	23	0,59	9,14	9,14	34,5	1	70	0	0	0	589,75
4302	4302	P134-0747-10	INTERSECCION	INTERSECCION	LLANO	PAVIMENTO FLEXIBLE	REGULAR	OTRO	DOS CARRILES BIDIRECCIONALES	97,06	7550	575808	9954470	575735	9954520	747	10	0,10	7,51	7,51	43,7	0	110	2	0	2	97,06
4303	4303	P134-0747-05	INTERSECCION A SENDERO	INTERSECCION A SENDERO	LLANO	LASTRE	BUENO	AGRICOLA	DOS CARRILES BIDIRECCIONALES	32,99	7545	569138	9953560	569168	9953550	747	5	0,03	2,60	3,26	15,9	0	55	0	0	0	32,99
4304	4304	P135-0823-03	INTERSECCION	INTERSECCION, CANOA	LLANO	TIERRA	BUENO	BOSQUE	DOS CARRILES BIDIRECCIONALES	3070,80	7617	567453	9948280	564928	9949090	823	3	3,07	5,90	5,90	33,7	14	55	3	0	3	3070,80
4305	4305	P134-0747-01	INTERSECCION	INTERSECCION, CANOA	LLANO	PAVIMENTO FLEXIBLE	REGULAR	BOSQUE	DOS CARRILES BIDIRECCIONALES	212,68	7541	561409	9948980	561218	9948890	747	1	0,21	5,90	5,90	33,7	0	55	1	0	1	212,68
4306	4306	P131-0809-01	INTERSECCION	REDONDEL	LLANO	TIERRA	BUENO	BOSQUE	DOS CARRILES BIDIRECCIONALES	1189,37	7592	561409	9948980	561025	9950080	809	1	1,19	9,16	13,05	48,8	1	110	1	1	1	1189,37
4307	4307	P135-0825-01	INTERSECCION	FINAL SIN ACCESO, PROPIEDAD PRIVADA	LLANO	LASTRE	BUENO	AGRICOLA	DOS CARRILES BIDIRECCIONALES	91,95	7619	567453	9948280	567414	9948340	825	1	0,09	4,74	4,74	23,4	0	55	2	0	2	91,95

4308	4308	P139-0824-01	INTERSECCION	FINAL SIN ACCESO. PROPIEDAD PRIVADA	LLANO	TIERRA	BUENO	AGRICOLA	DOS CARRILES BIDIRECCIONALES	575,19	7618	572396	9949340	572749	9949720	824	1	0,58	5,16	5,16	21,0	2	55	0	0	0	575,19
4309	4309	P135-0816-02	CORTE	CORTE	LLANO	TIERRA	REGULAR	AGRICOLA	DOS CARRILES BIDIRECCIONALES	130,58	7607	579338	9949920	579327	9950050	816	2	0,13	5,73	6,53	19,8	0	55	0	0	0	130,58
4310	4310	P138-0746-13	CORTE	INTERSECCION	ONDULADO	PAVIMENTO RIGIDO	REGULAR	OTRO	DOS CARRILES BIDIRECCIONALES	4182,32	7539	578679	9950800	579620	9954170	746	13	4,18	8,82	9,97	63,2	8	70	2	0	2	4182,32
4311	4311	P138-0746-12	CORTE	INTERSECCION	ONDULADO	PAVIMENTO RIGIDO	BUENO	OTRO	DOS CARRILES BIDIRECCIONALES	120,16	7538	578662	9950690	578679	9950800	746	12	0,12	8,82	9,97	63,2	0	70	1	0	1	120,16
4312	4312	P139-0818-01	CORTE	FINAL SIN ACCESO. PROPIEDAD PRIVADA	LLANO	TIERRA	REGULAR	PASTOS	DOS CARRILES BIDIRECCIONALES	23,92	7610	578242	9948810	578263	9948820	818	1	0,02	3,80	3,80	4,5	0	55	0	0	0	23,92
4313	4313	P138-0746-11	CORTE	INTERSECCION	ONDULADO	PAVIMENTO FLEXIBLE	BUENO	AGRICOLA	DOS CARRILES BIDIRECCIONALES	2038,46	7537	576939	9949970	578662	9950690	746	11	2,04	8,82	9,97	63,2	4	70	0	0	0	2038,46
4314	4314	P138-0746-10	CORTE	INTERSECCION	ONDULADO	PAVIMENTO RIGIDO	REGULAR	AGRICOLA	DOS CARRILES BIDIRECCIONALES	505,73	7536	576490	9950170	576939	9949970	746	10	0,51	8,82	9,97	63,2	1	70	0	0	0	505,73
4315	4315	P138-0746-09	CORTE	INTERSECCION	ONDULADO	PAVIMENTO FLEXIBLE	REGULAR	AGRICOLA	DOS CARRILES BIDIRECCIONALES	1188,05	7535	575625	9949930	576490	9950170	746	9	1,19	8,82	9,97	63,2	1	70	1	0	1	1188,05
4316	4316	P135-0819-02	INTERSECCION A VIA ASFALTADA	FINAL SIN ACCESO. PROPIEDAD PRIVADA	LLANO	LASTRE	BUENO	PASTOS	DOS CARRILES BIDIRECCIONALES	130,30	7612	575858	9948790	575875	9948920	819	2	0,13	3,70	3,70	26,8	0	55	1	0	1	130,30
4317	4317	P138-0746-08	CORTE	INTERSECCION	ONDULADO	PAVIMENTO RIGIDO	REGULAR	PASTOS	DOS CARRILES BIDIRECCIONALES	1428,36	7534	575634	9948680	575625	9949930	746	8	1,43	8,82	9,97	63,2	2	70	1	0	1	1428,36
4318	4318	P138-0746-07	CORTE	INTERSECCION	ONDULADO	PAVIMENTO FLEXIBLE	MALO	PASTOS	DOS CARRILES BIDIRECCIONALES	65,72	7533	575572	9948660	575634	9948680	746	7	0,07	8,82	9,97	63,2	0	70	2	0	2	65,72
4319	4319	P138-0746-06	CORTE	INTERSECCION	ONDULADO	LASTRE	MALO	PASTOS	DOS CARRILES BIDIRECCIONALES	3409,28	7532	574307	9946510	575572	9948660	746	6	3,41	8,82	9,97	63,2	6	70	4	0	4	3409,28

4320	4320	P138-0746-05	CORTE	INTERSECCION	ONDULADO	LASTRE	REGULAR	PASTOS	DOS CARRILES BIDIRECCIONALES	487,65	7531	574158	9946050	574307	9946510	746	5	0,49	8,82	9,97	63,2	0	70	0	0	0	487,65
4321	4321	P138-0746-03	CORTE	INTERSECCION	ONDULADO	EMPEDRADO	MALO	BOSQUE	DOS CARRILES BIDIRECCIONALES	529,69	7529	570184	9945510	570431	9945060	746	3	0,53	8,82	9,97	63,2	0	70	2	0	2	529,69
4322	4322	P138-0746-01	INTERSECCION A VIA ESTATAL	CORTE	LLANO	EMPEDRADO	MALO	BOSQUE	DOS CARRILES BIDIRECCIONALES	3874,62	7527	562655	9943500	565988	9944910	746	1	3,87	7,84	11,11	67,3	3	110	3	0	3	3874,62
4323	4323	P138-0827-03	CORTE	FINAL SIN ACCESO, PROPIEDAD PRIVADA	LLANO	LASTRE	REGULAR	BOSQUE	DOS CARRILES BIDIRECCIONALES	220,04	7462	566381	9944550	566571	9944660	827	3	0,22	6,08	6,08	36,0	0	110	0	0	0	220,04
4324	4324	P135-0828-02	INTERSECCION	INTERSECCION A VIA ASFALTADA	LLANO	LASTRE	REGULAR	PASTOS	DOS CARRILES BIDIRECCIONALES	100,49	7463	566381	9944550	566298	9944590	828	2	0,10	4,40	4,40	31,1	0	55	1	1	1	100,49
4325	4325	P135-0816-04	INTERSECCION A VIA ASFALTADA	CORTE	LLANO	LASTRE	REGULAR	AGRICOLA	DOS CARRILES BIDIRECCIONALES	2236,51	7454	578950	9947000	579579	9948870	816	4	2,24	2,92	4,49	26,2	8	55	4	0	4	2236,51
4326	4326	P135-0816-06	INTERSECCION A VIA ASFALTADA	CORTE	LLANO	TIERRA	REGULAR	AGRICOLA	DOS CARRILES BIDIRECCIONALES	95,31	7456	580118	9944020	580065	9944090	816	6	0,10	2,92	4,49	26,2	0	55	0	0	0	95,31
4327	4327	P135-0829-13	INTERSECCION	INTERSECCION	LLANO	TIERRA	BUENO	AGRICOLA	DOS CARRILES BIDIRECCIONALES	15,44	7475	580105	9944010	580118	9944020	829	13	0,02	7,00	6,95	57,0	1	110	2	0	2	15,44
4328	4328	P135-0829-14	INTERSECCION	INTERSECCION	LLANO	TIERRA	REGULAR	AGRICOLA	DOS CARRILES BIDIRECCIONALES	1513,96	7476	580118	9944020	581399	9944000	829	14	1,51	7,00	6,95	57,0	7	110	4	0	4	1513,96
4329	4329	P135-0829-15	INTERSECCION	INTERSECCION	LLANO	TIERRA	REGULAR	AGRICOLA	DOS CARRILES BIDIRECCIONALES	926,69	7477	581399	9944000	582182	9944360	829	15	0,93	7,00	6,95	57,0	4	110	2	0	2	926,69
4330	4330	P135-0829-16	INTERSECCION	INTERSECCION	LLANO	TIERRA	BUENO	PASTOS	DOS CARRILES BIDIRECCIONALES	14,66	7478	582182	9944360	582181	9944380	829	16	0,01	7,00	6,95	57,0	0	110	2	0	2	14,66
4331	4331	P135-0829-17	INTERSECCION	INTERSECCION	LLANO	LASTRE	REGULAR	AGRICOLA	DOS CARRILES BIDIRECCIONALES	332,82	7479	582181	9944380	582144	9944710	829	17	0,33	7,00	6,95	57,0	0	110	0	0	0	332,82

4332	4332	P135-0831-02	INTERSECCION	FINAL SIN ACCESO VEHICULAR	LLANO	LASTRE	REGULAR	BOSQUE	DOS CARRILES BIDIRECCIONALES	358,91	7486	582386	9947330	582599	9947090	831	2	0,36	2,57	2,57	18,1	4	55	3	0	3	358,91
4333	4333	P135-0829-20	INTERSECCION	INTERSECCION	ONDULADO	LASTRE	REGULAR	OTRO	DOS CARRILES BIDIRECCIONALES	590,42	7482	583364	9945510	583874	9945740	829	20	0,59	6,77	6,77	48,2	2	70	4	0	4	590,42
4334	4334	P135-0829-19	INTERSECCION	INTERSECCION	ONDULADO	TIERRA	BUENO	AGRICOLA	DOS CARRILES BIDIRECCIONALES	382,40	7481	583005	9945560	583364	9945510	829	19	0,38	6,77	6,77	48,2	1	70	1	0	1	382,40
4335	4335	P135-0837-01	INTERSECCION A VIA ASFALTADA	INTERSECCION	ONDULADO	TIERRA	REGULAR	AGRICOLA	DOS CARRILES BIDIRECCIONALES	583,19	7492	582687	9944090	582182	9944360	837	1	0,58	2,58	4,37	23,2	2	35	2	0	2	583,19
4336	4336	P135-0848-01	INTERSECCION A VIA ASFALTADA	FINAL SIN ACCESO, PROPIEDAD PRIVADA	LLANO	LASTRE	MALO	BOSQUE	DOS CARRILES BIDIRECCIONALES	1127,64	7511	573997	9941180	574177	9942200	848	1	1,13	2,58	4,38	22,7	3	55	1	0	1	1127,64
4337	4337	P135-0847-02	INTERSECCION	INTERSECCION A VIA ASFALTADA	LLANO	LASTRE	REGULAR	PASTOS	DOS CARRILES BIDIRECCIONALES	9,74	7509	574170	9942190	574177	9942200	847	2	0,01	2,90	4,46	22,1	1	55	0	0	0	9,74
4338	4338	P135-0829-06	INTERSECCION	INTERSECCION	LLANO	TIERRA	REGULAR	OTRO	DOS CARRILES BIDIRECCIONALES	594,93	7468	573997	9941180	573410	9941250	829	6	0,59	7,02	7,02	55,4	1	110	8	0	8	594,93
4339	4339	P135-0829-07	INTERSECCION	INTERSECCION	LLANO	LASTRE	BUENO	OTRO	DOS CARRILES BIDIRECCIONALES	193,17	7469	574179	9941120	573997	9941180	829	7	0,19	7,02	7,02	55,4	1	110	2	0	2	193,17
4340	4340	P135-0829-08	INTERSECCION	INTERSECCION	LLANO	LASTRE	BUENO	OTRO	DOS CARRILES BIDIRECCIONALES	522,02	7470	574654	9940910	574179	9941120	829	8	0,52	7,02	7,02	55,4	2	110	5	0	5	522,02
4341	4341	P135-0839-01	INTERSECCION A VIA ASFALTADA	FINAL SIN ACCESO, PROPIEDAD PRIVADA	LLANO	LASTRE	REGULAR	BOSQUE	DOS CARRILES BIDIRECCIONALES	1234,08	7495	578030	9939580	577413	9938580	839	1	1,23	3,16	3,16	25,1	2	55	1	0	1	1234,08
4342	4342	P135-0829-11	INTERSECCION	INTERSECCION	LLANO	LASTRE	BUENO	PASTOS	DOS CARRILES BIDIRECCIONALES	896,19	7473	578030	9939580	578819	9939850	829	11	0,90	6,86	6,86	46,5	2	110	2	0	2	896,19
4343	4343	P135-0839-03	INTERSECCION A VIA ASFALTADA	FINAL SIN ACCESO, PROPIEDAD PRIVADA	LLANO	PAVIMENTO FLEXIBLE	MALO	OTRO	DOS CARRILES BIDIRECCIONALES	1012,89	7497	577112	9936310	576964	9935330	839	3	1,01	3,16	3,16	25,1	5	55	2	0	2	1012,89

4344	4344	P134-0850-02	INTERSECCION, SAN VICENTE	CORTE	LLANO	PAVIMENTO RIGIDO	REGULAR	AGRICOLA	DOS CARRILES BIDIRECCIONALES	3109,30	7515	571057	9935100	573793	9934810	850	2	3,11	4,65	4,65	19,7	16	55	1	0	1	3109,30
4769	4769	P135-0820-02	INTERSECCION	INTERSECCION	LLANO	TIERRA	REGULAR	OTRO	DOS CARRILES BIDIRECCIONALES	1166,67	7458	578156	9947780	578950	9947000	820	2	1,17	2,91	5,47	30,0	5	55	0	0	0	1166,67
4770	4770	P135-0813-02	INTERSECCION A VIA ASFALTADA	INTERSECCION	LLANO	PAVIMENTO FLEXIBLE	REGULAR	OTRO	DOS CARRILES BIDIRECCIONALES	2629,51	7452	580065	9944090	578089	9945520	813	2	2,63	2,51	4,73	23,8	10	55	2	0	2	2629,51
4872	4872	P138-0746-14	INTERSECCION	INTERSECCION	ONDULADO	PAVIMENTO FLEXIBLE	REGULAR	BOSQUE	DOS CARRILES BIDIRECCIONALES	194,93	7540	579620	9954170	579730	9954330	746	14	0,19	11,49	12,00	55,6	0	70	2	1	2	194,93
4873	4873	P135-0792-01	INTERSECCION	CORTE	LLANO	TIERRA	REGULAR	OTRO	DOS CARRILES BIDIRECCIONALES	720,06	7558	579620	9954170	580020	9953620	792	1	0,72	5,98	5,98	31,0	6	55	2	0	2	720,06
4874	4874	P134-0747-12	INTERSECCION	INTERSECCION	LLANO	LASTRE	MALO	BOSQUE	DOS CARRILES BIDIRECCIONALES	808,35	5830	577625	9955490	578151	9956030	747	12	0,81	7,51	7,51	43,7	5	110	2	0	2	808,35
4875	4875	P137-0745-21	INTERSECCION	INTERSECCION	LLANO	LASTRE	REGULAR	AGRICOLA	DOS CARRILES BIDIRECCIONALES	131,62	5827	576732	9958260	576849	9958310	745	21	0,13	8,83	8,83	45,3	1	110	0	0	0	131,62
4882	4882	P135-0750-02	INTERSECCION A VIA ASFALTADA	CORTE	LLANO	PAVIMENTO FLEXIBLE	REGULAR	AGRICOLA	DOS CARRILES BIDIRECCIONALES	379,08	7409	576874	9959490	576769	9959860	750	2	0,38	4,17	4,17	27,1	0	55	0	0	0	379,08
4996	4996	P139-0830-01	INTERSECCION A VIA ASFALTADA	FINAL SIN ACCESO VEHICULAR	LLANO	TIERRA	REGULAR	PASTOS	DOS CARRILES BIDIRECCIONALES	2673,59	5909	587377	9947450	585965	9949490	830	1	2,67	3,36	3,36	32,8	17	55	0	0	0	2673,59
4997	4997	P135-0829-23	INTERSECCION	INTERSECCION	LLANO	LASTRE	BUENO	BOSQUE	DOS CARRILES BIDIRECCIONALES	1708,38	5906	587377	9947450	586152	9946780	829	23	1,71	6,90	7,20	51,2	7	110	1	0	1	1708,38
4998	4998	P135-0829-22	INTERSECCION	INTERSECCION	LLANO	LASTRE	BUENO	OTRO	DOS CARRILES BIDIRECCIONALES	251,59	7484	586152	9946780	586068	9946560	829	22	0,25	6,90	7,20	51,2	1	110	1	0	1	251,59
7350	7350	P134-0841-01	INTERSECCION	INTERSECCION	LLANO	LASTRE	REGULAR	PASTOS	DOS CARRILES BIDIRECCIONALES	3313,58	7499	569688	9936700	572837	9937160	841	1	3,31	8,16	8,60	50,0	6	110	3	0	3	3313,58

7673	7673	P135-0829-02	INTERSECCION	INTERSECCION	LLANO	LASTRE	BUENO	PASTOS	DOS CARRILES BIDIRECCIONALES	1843,92	7464	571363	9942270	570463	9943860	829	2	1,84	8,16	8,60	50,0	1	110	0	0	0	1843,92
7674	7674	P135-0829-03	INTERSECCION	INTERSECCION	LLANO	LASTRE	REGULAR	PASTOS	DOS CARRILES BIDIRECCIONALES	871,02	7465	571935	9941700	571363	9942270	829	3	0,87	8,16	8,60	50,0	1	110	1	0	1	871,02
7675	7675	P135-0829-04	INTERSECCION	INTERSECCION	LLANO	PAVIMENTO FLEXIBLE	REGULAR	OTRO	DOS CARRILES BIDIRECCIONALES	983,78	7466	572878	9941440	571935	9941700	829	4	0,98	8,16	8,60	50,0	1	110	0	0	0	983,78
7676	7676	P135-0829-05	INTERSECCION	INTERSECCION	LLANO	LASTRE	BUENO	OTRO	DOS CARRILES BIDIRECCIONALES	564,93	7467	573410	9941250	572878	9941440	829	5	0,56	8,16	8,60	50,0	0	110	0	0	0	564,93
7677	7677	P134-0841-02	INTERSECCION	INTERSECCION	LLANO	TIERRA	MALO	PASTOS	DOS CARRILES BIDIRECCIONALES	1756,14	7500	573847	9939780	573410	9941250	841	2	1,76	8,16	8,60	50,0	5	110	5	0	5	1756,14
7678	7678	P134-0841-03	INTERSECCION	INTERSECCION	LLANO	TIERRA	REGULAR	PASTOS	DOS CARRILES BIDIRECCIONALES	3967,47	7501	572837	9937160	573847	9939780	841	3	3,97	8,16	8,60	50,0	8	110	1	0	1	3967,47
7679	7679	P134-0841-04	INTERSECCION	INTERSECCION	LLANO	TIERRA	MALO	AGRICOLA	DOS CARRILES BIDIRECCIONALES	2742,15	7502	567567	9935090	569688	9936700	841	4	2,74	8,16	8,60	50,0	3	110	3	0	3	2742,15
7726	7726	P135-0829-01	INTERSECCION	INTERSECCION	LLANO	TIERRA	REGULAR	PASTOS	DOS CARRILES BIDIRECCIONALES	1269,24	7623	570463	9943860	570431	9945060	829	1	1,27	8,16	8,60	50,0	3	110	2	0	2	1269,24
7727		P134-3045-01	INTERSECCION A VIA ESTATAL	INTERSECCION	LLANO	TIERRA	REGULAR	BOSQUE	DOS CARRILES BIDIRECCIONALES	3820,00		565813,18	9948517,16	567498	9947190			3,82	4,23	4,23	38,3						3820,00
7728		P135-0642-01	INTERSECCION	INTERSECCION A VIA ESTATAL	LLANO	LASTRE	BUENO	PASTOS	DOS CARRILES BIDIRECCIONALES	5300,00		581836,48	9945944,491	583847,32	9949661,31			5,30	5,40	5,40	50,0						5300,00
7729		P134-3045-02	INTERSECCION	FINAL SIN ACCESO, PROPIEDAD PRIVADA	LLANO	TIERRA	REGULAR	BOSQUE	DOS CARRILES BIDIRECCIONALES	5910,00		572748,66	994971,54	569403,254	9952970,076			5,91	6,20	6,20	55,3						5910,00
7730		P134-3045-03	INTERSECCION	CORTE	ONDULADO	LASTRE	REGULAR	PASTOS	DOS CARRILES BIDIRECCIONALES	2380,00		572482,68	9959884,19	574448,819	9960411,482			2,38	7,80	7,80	35,0						2380,00

8.2. Puntos críticos del cantón San Vicente fase II.

FID	OBJECTID	TIPO	OBSERV	CODIGO	GID	LAT	LONGI
17384	17384	DISEÑO GEOMETRICO	-	P138-0853-01	17384	9929260	576736
18085	18085	DISEÑO GEOMETRICO	-	P134-0850-01	18085	9934540	569400
18087	18087	DISEÑO GEOMETRICO	-	P134-0850-01	18087	9934540	569424
18094	18094	DISEÑO GEOMETRICO	-	P134-0850-01	18094	9934590	569649
18096	18096	DISEÑO GEOMETRICO	-	P134-0850-01	18096	9934610	569076
18098	18098	DISEÑO GEOMETRICO	-	P134-0850-01	18098	9934620	569677
18101	18101	DISEÑO GEOMETRICO	-	P134-0850-01	18101	9934630	568896
18104	18104	DISEÑO GEOMETRICO	-	P134-0850-01	18104	9934670	568561
18105	18105	DISEÑO GEOMETRICO	-	P139-0851-01	18105	9934680	571812
18109	18109	DISEÑO GEOMETRICO	-	P134-0850-01	18109	9934710	568218
18116	18116	DISEÑO GEOMETRICO	-	P134-0850-01	18116	9934750	569803
18117	18117	DISEÑO GEOMETRICO	-	P134-0850-03	18117	9934770	573971
18119	18119	DISEÑO GEOMETRICO	-	P134-0850-01	18119	9934780	568004
18120	18120	DISEÑO GEOMETRICO	-	P134-0850-03	18120	9934780	573928
18122	18122	DISEÑO GEOMETRICO	-	P134-0850-03	18122	9934790	573841
18123	18123	DISEÑO GEOMETRICO	-	P134-0850-03	18123	9934790	573863
18124	18124	DISEÑO GEOMETRICO	-	P134-0850-03	18124	9934800	573823
18125	18125	DISEÑO GEOMETRICO	-	P134-0850-01	18125	9934810	569853
18126	18126	DISEÑO GEOMETRICO	-	P134-0850-03	18126	9934810	573805
18128	18128	DISEÑO GEOMETRICO	-	P134-0850-02	18128	9934830	572924
18130	18130	DISEÑO GEOMETRICO	-	P134-0850-02	18130	9934830	573738
18131	18131	DISEÑO GEOMETRICO	-	P134-0850-02	18131	9934830	572857
18134	18134	DISEÑO GEOMETRICO	-	P134-0850-02	18134	9934850	572792
18136	18136	DISEÑO GEOMETRICO	-	P134-0850-02	18136	9934860	573668
18137	18137	DISEÑO GEOMETRICO	-	P134-0850-02	18137	9934860	573618
18138	18138	DISEÑO GEOMETRICO	-	P134-0850-01	18138	9934880	569909
18140	18140	DISEÑO GEOMETRICO	-	P134-0850-02	18140	9934890	573565
18142	18142	DISEÑO GEOMETRICO	-	P134-0850-02	18142	9934890	573456
18143	18143	DISEÑO GEOMETRICO	-	P139-0851-01	18143	9934890	571300
18144	18144	DISEÑO GEOMETRICO	-	P134-0850-02	18144	9934900	573400
18145	18145	DISEÑO GEOMETRICO	-	P134-0850-02	18145	9934900	573416
18149	18149	DISEÑO GEOMETRICO	-	P134-0850-01	18149	9934920	567814
18156	18156	DISEÑO GEOMETRICO	-	P139-0851-01	18156	9934980	571173
18161	18161	DISEÑO GEOMETRICO	-	P134-0850-01	18161	9935010	570033
18167	18167	DISEÑO GEOMETRICO	-	P139-0851-01	18167	9935070	571075
18172	18172	DISEÑO GEOMETRICO	-	P134-0850-02	18172	9935080	571554
18174	18174	DISEÑO GEOMETRICO	-	P134-0850-02	18174	9935110	572466
18179	18179	DISEÑO GEOMETRICO	-	P134-0850-02	18179	9935200	572211
18192	18192	DISEÑO GEOMETRICO	-	P134-0850-01	18192	9935240	570489
18193	18193	DISEÑO GEOMETRICO	-	P134-0850-01	18193	9935240	570518
18231	18231	GEOLOGICOS	-	P134-0841-04	18231	9935590	567869
18265	18265	DISEÑO GEOMETRICO	-	P134-0841-04	18265	9936170	568551
18310	18310	DISEÑO GEOMETRICO	-	P135-0849-01	18310	9936710	569689
18313	18313	DISEÑO GEOMETRICO	-	P134-0841-01	18313	9936740	569813

18317	18317	DISEÑO GEOMETRICO	-	P135-0849-01	18317	9936770	569647
18335	18335	DISEÑO GEOMETRICO	-	P134-0841-01	18335	9936860	571588
18337	18337	GEOLOGICOS	-	P134-0841-01	18337	9936870	572139
18338	18338	GEOLOGICOS	-	P134-0841-01	18338	9936870	572154
18339	18339	GEOLOGICOS	-	P134-0841-01	18339	9936880	572213
18341	18341	GEOLOGICOS	-	P134-0841-01	18341	9936890	570324
18342	18342	DISEÑO GEOMETRICO	-	P134-0841-01	18342	9936900	572245
18350	18350	DISEÑO GEOMETRICO	-	P134-0841-01	18350	9936940	572321
18351	18351	DISEÑO GEOMETRICO	-	P139-0852-01	18351	9936950	564285
18352	18352	DISEÑO GEOMETRICO	-	P135-0849-01	18352	9936960	569720
18353	18353	DISEÑO GEOMETRICO	-	P139-0852-01	18353	9936970	564308
18354	18354	DISEÑO GEOMETRICO	-	P139-0852-01	18354	9937000	564331
18355	18355	DISEÑO GEOMETRICO	-	P139-0852-01	18355	9937000	564335
18359	18359	DISEÑO GEOMETRICO	-	P135-0849-01	18359	9937040	569748
18360	18360	GEOLOGICOS	-	P134-0841-01	18360	9937040	572455
18369	18369	DISEÑO GEOMETRICO	-	P135-0849-01	18369	9937130	569818
18387	18387	DISEÑO GEOMETRICO	-	P135-0849-01	18387	9937290	572509
18426	18426	GEOLOGICOS	-	P134-0841-03	18426	9937600	573111
18433	18433	GEOLOGICOS	-	P134-0841-03	18433	9937640	573099
18441	18441	GEOLOGICOS	-	P134-0841-03	18441	9937660	573077
18450	18450	DISEÑO GEOMETRICO	-	P135-0849-01	18450	9937700	571192
18476	18476	DISEÑO GEOMETRICO	-	P134-0841-03	18476	9937880	573269
18485	18485	DISEÑO GEOMETRICO	-	P134-0841-03	18485	9937930	573116
18554	18554	HIDROLOGICOS	-	P135-0840-01	18554	9938330	577145
18601	18601	DISEÑO GEOMETRICO	-	P134-0841-03	18601	9938710	573122
18628	18628	DISEÑO GEOMETRICO	-	P134-0841-03	18628	9938930	573444
18658	18658	DISEÑO GEOMETRICO	-	P134-0841-03	18658	9939090	573453
18689	18689	DISEÑO GEOMETRICO	-	P135-0511-03	18689	9939230	583449
18704	18704	DISEÑO GEOMETRICO	-	P134-0841-03	18704	9939300	573424
18735	18735	DISEÑO GEOMETRICO	-	P134-0841-03	18735	9939470	573478
18736	18736	HIDROLOGICOS	-	P135-0829-10	18736	9939500	577858
18737	18737	DISEÑO GEOMETRICO	-	P135-0511-02	18737	9939500	579737
18739	18739	DISEÑO GEOMETRICO	-	P135-0511-02	18739	9939510	580108
18741	18741	DISEÑO GEOMETRICO	-	P135-0511-02	18741	9939520	580163
18745	18745	DISEÑO GEOMETRICO	-	P135-0839-01	18745	9939560	578033
18756	18756	HIDROLOGICOS	-	P135-0829-10	18756	9939670	575340
18758	18758	DISEÑO GEOMETRICO	-	P135-0829-11	18758	9939690	578361
18780	18780	DISEÑO GEOMETRICO	-	P135-0829-11	18780	9939780	578696
18796	18796	DISEÑO GEOMETRICO	-	P139-0844-01	18796	9939850	572455
18812	18812	DISEÑO GEOMETRICO	-	P135-0829-12	18812	9940070	578898
18815	18815	HIDROLOGICOS	-	P135-0829-12	18815	9940080	578899
18818	18818	DISEÑO GEOMETRICO	-	P135-0829-12	18818	9940100	578899
18822	18822	GEOLOGICOS	-	P134-0841-02	18822	9940130	573932
18832	18832	GEOLOGICOS	-	P134-0841-02	18832	9940170	573954
18840	18840	GEOLOGICOS	-	P134-0841-02	18840	9940230	573985
18843	18843	GEOLOGICOS	-	P134-0841-02	18843	9940320	574013
18854	18854	GEOLOGICOS	-	P134-0841-02	18854	9940360	574003

18856	18856	DISEÑO GEOMETRICO	-	P134-0841-02	18856	9940380	573993
18863	18863	GEOLOGICOS	-	P134-0841-02	18863	9940470	573867
18871	18871	HIDROLOGICOS	-	P135-0829-09	18871	9940620	574843
18881	18881	DISEÑO GEOMETRICO	-	P139-0845-01	18881	9940800	570980
18885	18885	DISEÑO GEOMETRICO	-	P139-0845-01	18885	9940830	571021
18886	18886	GEOLOGICOS	-	P134-0841-02	18886	9940840	573578
18888	18888	HIDROLOGICOS	-	P135-0829-12	18888	9940930	578690
18893	18893	GEOLOGICOS	-	P134-0841-02	18893	9940990	573502
18897	18897	DISEÑO GEOMETRICO	-	P135-0829-08	18897	9941030	574364
18901	18901	DISEÑO GEOMETRICO	-	P139-0844-01	18901	9941100	572733
18903	18903	DISEÑO GEOMETRICO	-	P139-0844-01	18903	9941140	572769
18910	18910	DISEÑO GEOMETRICO	-	P135-0829-12	18910	9941340	578833
18915	18915	DISEÑO GEOMETRICO	-	P139-0844-01	18915	9941430	572879
18920	18920	DISEÑO GEOMETRICO	-	P139-0845-01	18920	9941510	571686
18921	18921	HIDROLOGICOS	-	P139-0843-01	18921	9941510	575044
18923	18923	DISEÑO GEOMETRICO	-	P135-0829-04	18923	9941540	572611
18924	18924	DISEÑO GEOMETRICO	-	P135-0847-01	18924	9941560	574484
18932	18932	HIDROLOGICOS	-	P135-0829-12	18932	9941640	578837
18935	18935	DISEÑO GEOMETRICO	-	P139-0845-01	18935	9941690	571932
18940	18940	HIDROLOGICOS	-	P135-0847-01	18940	9941750	574636
18941	18941	DISEÑO GEOMETRICO	-	P135-0829-12	18941	9941760	578817
18942	18942	HIDROLOGICOS	-	P135-0848-01	18942	9941760	574167
18962	18962	DISEÑO GEOMETRICO	-	P139-0846-01	18962	9941950	571874
18963	18963	DISEÑO GEOMETRICO	-	P139-0846-01	18963	9941960	572002
18964	18964	DISEÑO GEOMETRICO	-	P139-0846-01	18964	9941960	571960
18967	18967	DISEÑO GEOMETRICO	-	P139-0846-01	18967	9941990	572063
18969	18969	DISEÑO GEOMETRICO	-	P135-0829-12	18969	9942000	578860
18990	18990	DISEÑO GEOMETRICO	-	P139-0846-01	18990	9942270	571367
18991	18991	DISEÑO GEOMETRICO	-	P139-0846-01	18991	9942270	571406
19032	19032	DISEÑO GEOMETRICO	-	P138-0827-01	19032	9942830	562994
19042	19042	DISEÑO GEOMETRICO	-	P138-0827-01	19042	9943050	563217
19056	19056	DISEÑO GEOMETRICO	-	P138-0827-01	19056	9943240	563498
19057	19057	DISEÑO GEOMETRICO	-	P138-0827-01	19057	9943250	563517
19059	19059	DISEÑO GEOMETRICO	-	P138-0827-01	19059	9943270	563572
19065	19065	DISEÑO GEOMETRICO	-	P138-0827-01	19065	9943340	563889
19073	19073	DISEÑO GEOMETRICO	-	P138-0827-01	19073	9943420	564264
19074	19074	DISEÑO GEOMETRICO	-	P138-0827-01	19074	9943430	564333
19077	19077	DISEÑO GEOMETRICO	-	P138-0827-01	19077	9943430	564392
19079	19079	DISEÑO GEOMETRICO	-	P138-0827-01	19079	9943470	564505
19084	19084	DISEÑO GEOMETRICO	-	P138-0827-01	19084	9943510	564592
19085	19085	DISEÑO GEOMETRICO	-	P138-0827-01	19085	9943530	564628
19086	19086	DISEÑO GEOMETRICO	-	P138-0827-01	19086	9943540	564636
19089	19089	DISEÑO GEOMETRICO	-	P138-0827-02	19089	9943570	564695
19093	19093	DISEÑO GEOMETRICO	-	P138-0827-02	19093	9943590	564749
19094	19094	DISEÑO GEOMETRICO	-	P138-0827-02	19094	9943630	564820
19096	19096	DISEÑO GEOMETRICO	-	P138-0827-02	19096	9943650	564890
19099	19099	DISEÑO GEOMETRICO	-	P138-0827-02	19099	9943690	565238

19100	19100	DISEÑO GEOMETRICO	-	P138-0827-02	19100	9943700	564968
19101	19101	DISEÑO GEOMETRICO	-	P138-0827-02	19101	9943700	565362
19102	19102	DISEÑO GEOMETRICO	-	P138-0827-02	19102	9943700	565204
19103	19103	DISEÑO GEOMETRICO	-	P138-0827-02	19103	9943720	565136
19106	19106	DISEÑO GEOMETRICO	-	P138-0827-02	19106	9943730	565441
19117	19117	DISEÑO GEOMETRICO	-	P138-0827-02	19117	9943830	565512
19118	19118	GEOLOGICOS	-	P135-0829-12	19118	9943860	579821
19119	19119	DISEÑO GEOMETRICO	-	P135-0829-12	19119	9943860	579821
19120	19120	DISEÑO GEOMETRICO	-	P135-0829-14	19120	9943860	580586
19128	19128	DISEÑO GEOMETRICO	-	P135-0829-12	19128	9943880	579938
19132	19132	DISEÑO GEOMETRICO	-	P138-0827-02	19132	9943910	565463
19142	19142	DISEÑO GEOMETRICO	-	P138-0827-02	19142	9943990	565536
19143	19143	DISEÑO GEOMETRICO	-	P135-0829-12	19143	9944010	580105
19147	19147	DISEÑO GEOMETRICO	-	P138-0827-02	19147	9944050	565627
19151	19151	DISEÑO GEOMETRICO	-	P135-0829-15	19151	9944060	581454
19153	19153	DISEÑO GEOMETRICO	-	P135-0829-15	19153	9944060	581463
19154	19154	HIDROLOGICOS	-	P139-0838-01	19154	9944060	582800
19156	19156	DISEÑO GEOMETRICO	-	P135-0816-06	19156	9944090	580069
19164	19164	DISEÑO GEOMETRICO	-	P138-0746-01	19164	9944150	563541
19165	19165	DISEÑO GEOMETRICO	-	P138-0827-02	19165	9944160	565785
19166	19166	GEOLOGICOS	-	P135-0829-01	19166	9944170	570379
19168	19168	GEOLOGICOS	-	P135-0829-01	19168	9944200	570372
19173	19173	DISEÑO GEOMETRICO	-	P138-0746-01	19173	9944250	563751
19180	19180	HIDROLOGICOS	-	P135-0836-01	19180	9944290	581755
19182	19182	DISEÑO GEOMETRICO	-	P138-0827-02	19182	9944310	565979
19186	19186	GEOLOGICOS	-	P135-0829-01	19186	9944340	570369
19188	19188	GEOLOGICOS	-	P135-0829-01	19188	9944400	570370
19193	19193	DISEÑO GEOMETRICO	-	P135-0829-01	19193	9944480	570361
19196	19196	DISEÑO GEOMETRICO	-	P135-0829-17	19196	9944530	582173
19197	19197	GEOLOGICOS	-	P135-0829-17	19197	9944530	582173
19199	19199	DISEÑO GEOMETRICO	-	P135-0828-02	19199	9944540	566368
19201	19201	DISEÑO GEOMETRICO	-	P135-0828-02	19201	9944570	566332
19202	19202	HIDROLOGICOS	-	P135-0828-02	19202	9944570	566332
19208	19208	DISEÑO GEOMETRICO	-	P135-0829-17	19208	9944650	582157
19213	19213	DISEÑO GEOMETRICO	-	P135-0829-18	19213	9944720	582143
19217	19217	GEOLOGICOS	-	P135-0829-01	19217	9944740	570305
19218	19218	GEOLOGICOS	-	P135-0829-01	19218	9944790	570297
19224	19224	DISEÑO GEOMETRICO	-	P139-0835-01	19224	9944810	582106
19229	19229	GEOLOGICOS	-	P135-0829-01	19229	9944850	570298
19231	19231	GEOLOGICOS	-	P135-0813-02	19231	9944860	579157
19235	19235	GEOLOGICOS	-	P135-0829-01	19235	9944910	570315
19244	19244	GEOLOGICOS	-	P135-0829-01	19244	9944970	570351
19258	19258	DISEÑO GEOMETRICO	-	P138-0746-02	19258	9945120	568047
19259	19259	DISEÑO GEOMETRICO	-	P135-0829-18	19259	9945130	582417
19263	19263	DISEÑO GEOMETRICO	-	P138-0746-02	19263	9945190	566350
19267	19267	DISEÑO GEOMETRICO	-	P138-0746-04	19267	9945240	570600
19269	19269	DISEÑO GEOMETRICO	-	P139-0814-02	19269	9945240	575152

19275	19275	DISEÑO GEOMETRICO	-	P139-0814-02	19275	9945280	575129
19284	19284	DISEÑO GEOMETRICO	-	P139-0814-02	19284	9945320	575101
19285	19285	GEOLOGICOS	-	P135-0813-01	19285	9945330	577406
19287	19287	DISEÑO GEOMETRICO	-	P139-0814-02	19287	9945340	575079
19294	19294	DISEÑO GEOMETRICO	-	P139-0814-02	19294	9945370	575060
19296	19296	DISEÑO GEOMETRICO	-	P138-0746-02	19296	9945380	566998
19297	19297	DISEÑO GEOMETRICO	-	P139-0814-02	19297	9945390	575042
19309	19309	DISEÑO GEOMETRICO	-	P138-0746-03	19309	9945490	570192
19310	19310	DISEÑO GEOMETRICO	-	P138-0746-02	19310	9945500	569558
19311	19311	DISEÑO GEOMETRICO	-	P135-0829-20	19311	9945500	583394
19312	19312	DISEÑO GEOMETRICO	-	P135-0829-18	19312	9945510	582848
19313	19313	DISEÑO GEOMETRICO	-	P135-0823-01	19313	9945530	570184
19319	19319	DISEÑO GEOMETRICO	-	P135-0829-19	19319	9945570	583073
19320	19320	DISEÑO GEOMETRICO	-	P135-0829-19	19320	9945580	583112
19323	19323	DISEÑO GEOMETRICO	-	P135-0829-19	19323	9945580	583136
19326	19326	DISEÑO GEOMETRICO	-	P135-0829-19	19326	9945590	583190
19344	19344	DISEÑO GEOMETRICO	-	P135-0823-01	19344	9945800	570179
19346	19346	DISEÑO GEOMETRICO	-	P135-0829-21	19346	9945810	583999
19347	19347	GEOLOGICOS	-	P135-0829-21	19347	9945810	583999
19350	19350	DISEÑO GEOMETRICO	-	P139-0814-01	19350	9945810	574568
19366	19366	DISEÑO GEOMETRICO	-	P135-0829-21	19366	9945890	584128
19376	19376	DISEÑO GEOMETRICO	-	P139-0814-01	19376	9945930	574408
19380	19380	DISEÑO GEOMETRICO	-	P139-0814-01	19380	9946000	574266
19382	19382	DISEÑO GEOMETRICO	-	P139-0814-01	19382	9946050	574172
19409	19409	DISEÑO GEOMETRICO	-	P138-0746-05	19409	9946440	574285
19440	19440	DISEÑO GEOMETRICO	-	P135-0829-21	19440	9946680	585036
19442	19442	DISEÑO GEOMETRICO	-	P135-0829-21	19442	9946680	585090
19443	19443	GEOLOGICOS	-	P135-0829-21	19443	9946680	585090
19449	19449	DISEÑO GEOMETRICO	-	P135-0823-01	19449	9946740	570907
19451	19451	DISEÑO GEOMETRICO	-	P135-0829-21	19451	9946740	585430
19452	19452	GEOLOGICOS	-	P135-0829-21	19452	9946740	585430
19457	19457	DISEÑO GEOMETRICO	-	P135-0823-01	19457	9946780	570990
19463	19463	DISEÑO GEOMETRICO	-	P135-0823-01	19463	9946810	571068
19467	19467	DISEÑO GEOMETRICO	-	P135-0823-01	19467	9946850	571168
19474	19474	DISEÑO GEOMETRICO	-	P135-0823-01	19474	9946960	571246
19480	19480	DISEÑO GEOMETRICO	-	P135-0823-01	19480	9947040	571357
19487	19487	DISEÑO GEOMETRICO	-	P135-0823-01	19487	9947100	571469
19488	19488	DISEÑO GEOMETRICO	-	P131-0809-02	19488	9947100	561137
19495	19495	DISEÑO GEOMETRICO	-	P135-0823-01	19495	9947210	571628
19520	19520	DISEÑO GEOMETRICO	-	P135-0823-01	19520	9947480	571859
19533	19533	DISEÑO GEOMETRICO	-	P135-0823-01	19533	9947690	571891
19548	19548	DISEÑO GEOMETRICO	-	P135-0823-01	19548	9947840	571965
19553	19553	DISEÑO GEOMETRICO	-	P135-0823-01	19553	9947890	572005
19561	19561	DISEÑO GEOMETRICO	-	P138-0746-06	19561	9947950	575173
19563	19563	DISEÑO GEOMETRICO	-	P135-0823-01	19563	9947970	572051
19564	19564	DISEÑO GEOMETRICO	-	P135-0823-02	19564	9947990	569489
19566	19566	DISEÑO GEOMETRICO	-	P135-0823-02	19566	9947990	569576

19567	19567	DISEÑO GEOMETRICO	-	P135-0823-02	19567	9948010	569348
19572	19572	DISEÑO GEOMETRICO	-	P135-0823-01	19572	9948080	572118
19575	19575	DISEÑO GEOMETRICO	-	P135-0823-02	19575	9948090	569265
19576	19576	DISEÑO GEOMETRICO	-	P135-0823-02	19576	9948090	569877
19578	19578	DISEÑO GEOMETRICO	-	P135-0823-02	19578	9948110	569796
19581	19581	DISEÑO GEOMETRICO	-	P135-0823-01	19581	9948140	572187
19583	19583	DISEÑO GEOMETRICO	-	P135-0823-02	19583	9948150	570179
19584	19584	DISEÑO GEOMETRICO	-	P135-0823-02	19584	9948150	569220
19585	19585	DISEÑO GEOMETRICO	-	P135-0823-03	19585	9948170	567326
19586	19586	GEOLOGICOS	-	P135-0820-01	19586	9948170	577312
19591	19591	DISE10 GEOMETRICO	-	P135-0823-02	19591	9948230	570470
19592	19592	DISE20 GEOMETRICO	-	P135-0823-02	19592	9948240	569102
19595	19595	DISE50 GEOMETRICO	-	P135-0823-02	19595	9948250	569076
19596	19596	DISE60 GEOMETRICO	-	P135-0823-02	19596	9948250	567923
19597	19597	HIDROLOGICOS	-	P135-0823-02	19597	9948250	567923
19600	19600	DISE00 GEOMETRICO	-	P135-0823-02	19600	9948270	569050
19601	19601	DISE10 GEOMETRICO	-	P135-0823-02	19601	9948280	569039
19603	19603	DISE30 GEOMETRICO	-	P135-0823-02	19603	9948290	569013
19604	19604	DISE40 GEOMETRICO	-	P135-0823-02	19604	9948300	568731
19606	19606	DISE60 GEOMETRICO	-	P135-0823-01	19606	9948310	572079
19607	19607	DISE70 GEOMETRICO	-	P135-0823-02	19607	9948310	568785
19608	19608	DISE80 GEOMETRICO	-	P135-0823-02	19608	9948310	568947
19610	19610	DISE00 GEOMETRICO	-	P135-0823-02	19610	9948320	568888
19612	19612	DISE20 GEOMETRICO	-	P135-0823-02	19612	9948330	568859
19613	19613	DISE30 GEOMETRICO	-	P135-0825-01	19613	9948330	567404
19614	19614	HIDROLOGICOS	-	P135-0825-01	19614	9948330	567404
19615	19615	DISE50 GEOMETRICO	-	P139-0826-01	19615	9948350	567408
19616	19616	DISE60 GEOMETRICO	-	P135-0823-02	19616	9948350	568190
19619	19619	DISE90 GEOMETRICO	-	P135-0823-02	19619	9948380	568440
19622	19622	DISE20 GEOMETRICO	-	P135-0823-02	19622	9948400	568310
19624	19624	DISE40 GEOMETRICO	-	P135-0823-01	19624	9948410	572035
19625	19625	DISE50 GEOMETRICO	-	P135-0823-02	19625	9948410	568391
19626	19626	DISE60 GEOMETRICO	-	P135-0823-02	19626	9948420	570828
19629	19629	DISE90 GEOMETRICO	-	P135-0823-02	19629	9948440	570874
19634	19634	DISE40 GEOMETRICO	-	P135-0823-02	19634	9948480	570910
19638	19638	DISE80 GEOMETRICO	-	P135-0823-01	19638	9948500	572049
19646	19646	DISE60 GEOMETRICO	-	P135-0823-01	19646	9948570	572107
19651	19651	DISE10 GEOMETRICO	-	P135-0823-02	19651	9948590	570986
19654	19654	DISE40 GEOMETRICO	-	P135-0823-02	19654	9948650	571062
19655	19655	HIDROLOGICOS	-	P134-0747-02	19655	9948670	564211
19656	19656	DISE60 GEOMETRICO	-	P134-0747-02	19656	9948670	564211
19659	19659	DISE90 GEOMETRICO	-	P135-0823-01	19659	9948700	572277
19681	19681	DISE10 GEOMETRICO	-	P135-0823-01	19681	9948830	572406
19686	19686	DISE60 GEOMETRICO	-	P135-0823-01	19686	9948870	572465
19689	19689	DISE90 GEOMETRICO	-	P135-0823-01	19689	9948910	572505
19690	19690	DISE00 GEOMETRICO	-	P135-0823-02	19690	9948930	571066
19694	19694	DISE40 GEOMETRICO	-	P134-0747-02	19694	9948990	561419

19695	19695	DISE50 GEOMETRICO	-	P139-0826-01	19695	9948990	568168
19696	19696	DISE60 GEOMETRICO	-	P135-0823-01	19696	9949000	572552
19700	19700	DISE00 GEOMETRICO	-	P135-0823-02	19700	9949040	571096
19702	19702	DISE20 GEOMETRICO	-	P134-0747-02	19702	9949040	561553
19706	19706	DISE60 GEOMETRICO	-	P135-0823-02	19706	9949100	571169
19708	19708	DISE80 GEOMETRICO	-	P134-0747-02	19708	9949120	562348
19709	19709	DISE90 GEOMETRICO	-	P135-0823-01	19709	9949130	572455
19714	19714	DISE40 GEOMETRICO	-	P134-0747-03	19714	9949190	564955
19715	19715	HIDROLOGICOS	-	P134-0747-03	19715	9949190	564955
19720	19720	DISE00 GEOMETRICO	-	P135-0823-02	19720	9949220	571251
19721	19721	HIDROLOGICOS	-	P135-0823-02	19721	9949220	571251
19727	19727	DISE70 GEOMETRICO	-	P135-0823-01	19727	9949270	572412
19728	19728	DISE80 GEOMETRICO	-	P135-0823-02	19728	9949270	571276
19732	19732	DISE20 GEOMETRICO	-	P135-0823-01	19732	9949330	572395
19734	19734	DISE40 GEOMETRICO	-	P135-0823-02	19734	9949340	572394
19737	19737	DISE70 GEOMETRICO	-	P135-0823-02	19737	9949360	571401
19738	19738	DISE80 GEOMETRICO	-	P135-0823-02	19738	9949360	571802
19740	19740	DISE00 GEOMETRICO	-	P135-0823-02	19740	9949370	571690
19741	19741	DISE10 GEOMETRICO	-	P135-0823-02	19741	9949380	571728
19742	19742	DISE20 GEOMETRICO	-	P135-0823-02	19742	9949380	572280
19744	19744	DISE40 GEOMETRICO	-	P135-0823-02	19744	9949390	571871
19747	19747	DISE70 GEOMETRICO	-	P135-0823-02	19747	9949400	572248
19750	19750	DISE00 GEOMETRICO	-	P135-0823-02	19750	9949420	572180
19751	19751	DISE10 GEOMETRICO	-	P135-0823-02	19751	9949430	571984
19753	19753	DISE30 GEOMETRICO	-	P135-0823-02	19753	9949440	572136
19757	19757	DISE70 GEOMETRICO	-	P135-0823-02	19757	9949460	572045
19761	19761	DISE10 GEOMETRICO	-	P139-0824-01	19761	9949470	572422
19770	19770	DISE00 GEOMETRICO	-	P139-0824-01	19770	9949530	572460
19774	19774	DISE40 GEOMETRICO	-	P139-0824-01	19774	9949560	572508
19775	19775	DISE50 GEOMETRICO	-	P139-0824-01	19775	9949570	572563
19778	19778	DISE80 GEOMETRICO	-	P139-0824-01	19778	9949590	572607
19785	19785	DISE50 GEOMETRICO	-	P139-0824-01	19785	9949640	572717
19796	19796	DISE60 GEOMETRICO	-	P139-0824-01	19796	9949700	572748
19829	19829	DISE90 GEOMETRICO	-	P135-0748-01	19829	9949940	575626
19841	19841	DISE10 GEOMETRICO	-	P131-0809-01	19841	9950010	561076
19842	19842	DISE20 GEOMETRICO	-	P138-0746-10	19842	9950020	576722
20011	20011	HIDROLOGICOS	-	P134-0747-03	20011	9951510	567306
20083	20083	DISE30 GEOMETRICO	-	P135-0748-01	20083	9952020	573981
20091	20091	GEOLOGICOS	-	P135-0812-02	20091	9952080	576567
20154	20154	DISE40 GEOMETRICO	-	P138-0746-13	20154	9952470	578434
20195	20195	GEOLOGICOS	-	P135-0748-01	20195	9952780	573523
20205	20205	GEOLOGICOS	-	P135-0748-01	20205	9952890	573508
20206	20206	DISE60 GEOMETRICO	-	P134-0747-07	20206	9952910	570666
20207	20207	HIDROLOGICOS	-	P134-0747-07	20207	9952910	570666
20211	20211	DISE20 GEOMETRICO	-	P134-0747-07	20212	9952930	570566
20212	20212	HIDROLOGICOS	-	P134-0747-07	20211	9952930	570566
20220	20220	HIDROLOGICOS	-	P134-0747-07	20220	9952970	570751

20221	20221	DISE10 GEOMETRICO	-	P134-0747-07	20221	9952970	570751
20230	20230	DISE00 GEOMETRICO	-	P138-0746-13	20230	9953060	578629
20231	20231	HIDROLOGICOS	-	P134-0747-06	20231	9953060	570380
20232	20232	DISE20 GEOMETRICO	-	P134-0747-06	20232	9953060	570380
20235	20235	DISE50 GEOMETRICO	-	P135-0748-01	20235	9953090	573256
20242	20242	DISE20 GEOMETRICO	-	P134-0747-06	20242	9953140	570370
20243	20243	HIDROLOGICOS	-	P134-0747-06	20243	9953140	570370
20278	20278	HIDROLOGICOS	-	P134-0747-06	20278	9953360	570195
20279	20279	DISE90 GEOMETRICO	-	P134-0747-06	20279	9953360	570195
20287	20287	DISE70 GEOMETRICO	-	P134-0747-06	20287	9953410	570160
20288	20288	HIDROLOGICOS	-	P134-0747-06	20288	9953410	570160
20292	20292	DISE20 GEOMETRICO	-	P135-0748-01	20292	9953420	572925
20294	20294	GEOLOGICOS	-	P135-0748-01	20294	9953430	572919
20296	20296	DISE60 GEOMETRICO	-	P134-0747-08	20296	9953430	572715
20311	20311	DISE20 GEOMETRICO	-	P134-0747-08	20312	9953540	572804
20312	20312	HIDROLOGICOS	-	P134-0747-08	20311	9953540	572804
20319	20319	HIDROLOGICOS	-	P134-0747-06	20319	9953640	569353
20320	20320	DISE00 GEOMETRICO	-	P134-0747-06	20320	9953640	569353
20323	20323	DISE30 GEOMETRICO	-	P134-0747-06	20323	9953650	569420
20324	20324	HIDROLOGICOS	-	P134-0747-06	20324	9953650	569420
20325	20325	HIDROLOGICOS	-	P134-0747-06	20325	9953650	569854
20326	20326	DISE60 GEOMETRICO	-	P134-0747-06	20326	9953650	569854
20330	20330	HIDROLOGICOS	-	P134-0747-06	20330	9953680	569828
20331	20331	DISE10 GEOMETRICO	-	P134-0747-06	20331	9953680	569828
20332	20332	HIDROLOGICOS	-	P134-0747-06	20332	9953680	569502
20333	20333	DISE30 GEOMETRICO	-	P134-0747-06	20333	9953680	569502
20334	20334	HIDROLOGICOS	-	P134-0747-06	20334	9953690	569666
20335	20335	DISE50 GEOMETRICO	-	P134-0747-06	20335	9953690	569666
20336	20336	DISE60 GEOMETRICO	-	P134-0747-09	20336	9953700	572961
20341	20341	HIDROLOGICOS	-	P138-0808-03	20341	9953720	567354
20342	20342	DISE20 GEOMETRICO	-	P134-0747-09	20342	9953730	573006
20347	20347	DISE70 GEOMETRICO	-	P138-0808-03	20347	9953780	567462
20348	20348	HIDROLOGICOS	-	P138-0808-03	20348	9953780	567462
20354	20354	HIDROLOGICOS	-	P138-0808-03	20354	9953810	567220
20356	20356	DISE60 GEOMETRICO	-	P138-0808-03	20356	9953820	567649
20357	20357	HIDROLOGICOS	-	P138-0808-03	20357	9953820	567649
20361	20361	DISE10 GEOMETRICO	-	P135-0792-01	20361	9953830	579818
20362	20362	HIDROLOGICOS	-	P135-0792-01	20362	9953830	579818
20368	20368	DISE80 GEOMETRICO	-	P138-0746-13	20368	9953850	579272
20377	20377	GEOLOGICOS	-	P138-0808-04	20377	9953890	569074
20378	20378	DISE80 GEOMETRICO	-	P138-0808-04	20378	9953900	569016
20379	20379	HIDROLOGICOS	-	P138-0808-04	20379	9953900	569016
20386	20386	HIDROLOGICOS	-	P138-0808-03	20386	9953920	567019
20398	20398	DISE80 GEOMETRICO	-	P138-0808-04	20398	9953950	568964
20399	20399	HIDROLOGICOS	-	P138-0808-04	20399	9953950	568964
20402	20402	HIDROLOGICOS	-	P138-0808-03	20402	9953970	566761
20407	20407	GEOLOGICOS	-	P138-0808-03	20407	9954020	566657

20408	20408	DISE80 GEOMETRICO	-	P138-0746-13	20408	9954040	579384
20415	20415	DISE50 GEOMETRICO	-	P135-0792-01	20415	9954090	579693
20418	20418	HIDROLOGICOS	-	P138-0808-03	20418	9954100	568065
20419	20419	DISE90 GEOMETRICO	-	P138-0808-03	20419	9954100	568065
20421	20421	DISE10 GEOMETRICO	-	P135-0792-01	20421	9954130	579669
20430	20430	DISE00 GEOMETRICO	-	P135-0792-01	20430	9954170	579625
20438	20438	DISE80 GEOMETRICO	-	P138-0808-03	20438	9954220	568530
20439	20439	HIDROLOGICOS	-	P138-0808-03	20439	9954220	568530
20448	20448	HIDROLOGICOS	-	P138-0808-03	20448	9954260	568153
20449	20449	DISE90 GEOMETRICO	-	P138-0808-03	20449	9954260	568153
20451	20451	DISE10 GEOMETRICO	-	P134-0747-09	20451	9954260	575403
20452	20452	DISE30 GEOMETRICO	-	P138-0808-03	20453	9954260	568465
20453	20453	HIDROLOGICOS	-	P138-0808-03	20452	9954260	568465
20455	20455	DISE50 GEOMETRICO	-	P134-0747-09	20455	9954270	575375
20456	20456	DISE60 GEOMETRICO	-	P134-0747-09	20456	9954280	574877
20460	20460	DISE00 GEOMETRICO	-	P138-0746-14	20460	9954280	579701
20461	20461	DISE10 GEOMETRICO	-	P134-0747-09	20461	9954280	575450
20467	20467	HIDROLOGICOS	-	P138-0746-14	20467	9954310	579717
20468	20468	DISE80 GEOMETRICO	-	P138-0746-14	20468	9954310	579717
20473	20473	DISE30 GEOMETRICO	-	P138-0808-03	20473	9954340	568272
20474	20474	HIDROLOGICOS	-	P138-0808-03	20474	9954340	568272
20478	20478	HIDROLOGICOS	-	P138-0808-03	20478	9954350	566456
20496	20496	DISE60 GEOMETRICO	-	P134-0747-11	20496	9954440	576008
20507	20507	HIDROLOGICOS	-	P138-0808-03	20507	9954500	566309
20517	20517	GEOLOGICOS	-	P138-0808-03	20517	9954580	566249
20519	20519	DISE90 GEOMETRICO	-	P135-0810-01	20519	9954600	575757
20544	20544	DISE40 GEOMETRICO	-	P138-0808-03	20544	9954810	565045
20547	20547	HIDROLOGICOS	-	P138-0808-03	20547	9954860	566166
20602	20602	DISE20 GEOMETRICO	-	P134-0747-11	20602	9955300	576996
20603	20603	DISE30 GEOMETRICO	-	P134-0747-11	20603	9955300	576982
20616	20616	GEOLOGICOS	-	P139-0811-01	20616	9955380	575798
20627	20627	HIDROLOGICOS	-	P138-0808-02	20627	9955420	564200
20629	20629	HIDROLOGICOS	-	P135-0810-02	20629	9955440	575664
20630	20630	DISE00 GEOMETRICO	-	P135-0810-02	20630	9955440	575664
20643	20643	DISE30 GEOMETRICO	-	P134-0747-12	20643	9955490	577638
20648	20648	HIDROLOGICOS	-	P134-0747-11	20648	9955520	577581
20659	20659	DISE90 GEOMETRICO	-	P134-0747-11	20659	9955590	577489
20664	20664	DISE40 GEOMETRICO	-	P134-0747-11	20664	9955620	577324
20740	20740	DISE00 GEOMETRICO	-	P138-0808-01	20740	9956090	563454
20856	20856	DISE60 GEOMETRICO	-	P138-0805-04	20856	9956370	569125
20857	20857	HIDROLOGICOS	-	P138-0805-04	20857	9956370	569125
20931	20931	DISE10 GEOMETRICO	-	P138-0805-04	20931	9956600	569026
20946	20946	DISE60 GEOMETRICO	-	P138-0805-04	20946	9956680	568890
20989	20989	GEOLOGICOS	-	P139-0804-01	20989	9956870	574161
21028	21028	DISE80 GEOMETRICO	-	P138-0805-03	21028	9957010	568803
21076	21076	HIDROLOGICOS	-	P138-0805-03	21076	9957170	568665
21077	21077	DISE70 GEOMETRICO	-	P138-0805-03	21077	9957170	568665

21080	21080	HIDROLOGICOS	-	P138-0805-03	21080	9957170	567296
21081	21081	DISE10 GEOMETRICO	-	P138-0805-03	21081	9957170	567296
21089	21089	DISE90 GEOMETRICO	-	P138-0805-03	21089	9957210	566679
21097	21097	HIDROLOGICOS	-	P138-0805-03	21097	9957240	568571
21098	21098	DISE80 GEOMETRICO	-	P138-0805-03	21098	9957240	568571
21103	21103	DISE30 GEOMETRICO	-	P138-0805-03	21103	9957260	568535
21104	21104	HIDROLOGICOS	-	P138-0805-03	21104	9957260	568535
21118	21118	DISE80 GEOMETRICO	-	P138-0805-02	21118	9957310	566527
21119	21119	DISE90 GEOMETRICO	-	P137-0745-26	21119	9957310	570487
21120	21120	DISE00 GEOMETRICO	-	P137-0745-26	21120	9957310	570472
21126	21126	DISE60 GEOMETRICO	-	P138-0805-03	21126	9957330	567431
21135	21135	DISE50 GEOMETRICO	-	P137-0745-26	21135	9957350	570574
21140	21140	DISE00 GEOMETRICO	-	P137-0745-26	21140	9957380	571218
21141	21141	DISE10 GEOMETRICO	-	P137-0745-26	21141	9957390	570419
21142	21142	DISE20 GEOMETRICO	-	P138-0805-03	21142	9957390	568110
21143	21143	DISE30 GEOMETRICO	-	P137-0745-26	21143	9957390	571775
21151	21151	DISE10 GEOMETRICO	-	P137-0745-26	21151	9957440	570196
21156	21156	DISE60 GEOMETRICO	-	P138-0805-02	21156	9957450	566341
21183	21183	DISE30 GEOMETRICO	-	P138-0805-02	21183	9957540	566167
21195	21195	DISE50 GEOMETRICO	-	P135-0800-03	21195	9957610	573098
21198	21198	DISE80 GEOMETRICO	-	P137-0745-25	21198	9957620	573855
21201	21201	DISE10 GEOMETRICO	-	P135-0801-01	21201	9957640	574218
21202	21202	DISE20 GEOMETRICO	-	P135-0800-03	21202	9957640	573094
21216	21216	DISE60 GEOMETRICO	-	P135-0801-01	21216	9957680	574266
21218	21218	DISE80 GEOMETRICO	-	P137-0745-26	21218	9957680	569341
21222	21222	DISE20 GEOMETRICO	-	P137-0745-25	21222	9957680	573362
21224	21224	DISE40 GEOMETRICO	-	P137-0745-25	21224	9957690	573480
21225	21225	DISE50 GEOMETRICO	-	P137-0745-25	21225	9957690	573337
21244	21244	DISE40 GEOMETRICO	-	P138-0805-01	21244	9957730	565882
21275	21275	DISE50 GEOMETRICO	-	P138-0805-01	21275	9957800	565658
21280	21280	DISE00 GEOMETRICO	-	P137-0745-26	21280	9957820	569049
21282	21282	DISE20 GEOMETRICO	-	P135-0800-03	21282	9957830	573081
21283	21283	DISE30 GEOMETRICO	-	P135-0801-01	21283	9957840	574259
21288	21288	DISE80 GEOMETRICO	-	P138-0805-01	21288	9957850	565629
21290	21290	DISE00 GEOMETRICO	-	P135-0801-01	21290	9957860	574373
21301	21301	DISE10 GEOMETRICO	-	P135-0800-03	21301	9957890	573059
21309	21309	DISE90 GEOMETRICO	-	P135-0801-01	21309	9957930	574400
21316	21316	DISE60 GEOMETRICO	-	P135-0800-03	21316	9957950	572997
21333	21333	DISE30 GEOMETRICO	-	P135-0800-03	21333	9958040	572861
21339	21339	DISE90 GEOMETRICO	-	P135-0801-01	21339	9958060	574417
21342	21342	DISE20 GEOMETRICO	-	P138-0806-01	21342	9958060	564533
21350	21350	DISE00 GEOMETRICO	-	P135-0800-03	21350	9958090	572776
21373	21373	DISE30 GEOMETRICO	-	P138-0806-01	21373	9958180	563536
21381	21381	DISE10 GEOMETRICO	-	P139-0802-01	21381	9958220	574607
21384	21384	DISE40 GEOMETRICO	-	P139-0802-01	21384	9958230	574583
21385	21385	DISE50 GEOMETRICO	-	P139-0802-01	21385	9958230	574667
21386	21386	DISE60 GEOMETRICO	-	P139-0802-01	21386	9958240	574549

21388	21388	DISE80 GEOMETRICO	-	P139-0802-01	21388	9958250	574715
21389	21389	DISE90 GEOMETRICO	-	P138-0805-01	21389	9958250	565367
21392	21392	DISE20 GEOMETRICO	-	P137-0745-22	21392	9958260	576658
21393	21393	HIDROLOGICOS	-	P137-0745-22	21393	9958260	576658
21416	21416	DISE60 GEOMETRICO	-	P139-0802-01	21416	9958390	574866
21422	21422	DISE20 GEOMETRICO	-	P139-0802-01	21422	9958420	574959
21423	21423	DISE30 GEOMETRICO	-	P139-0802-01	21423	9958430	575017
21436	21436	DISE60 GEOMETRICO	-	P139-0802-01	21436	9958500	575051
21454	21454	DISE40 GEOMETRICO	-	P138-0806-01	21454	9958590	563392
21487	21487	DISE70 GEOMETRICO	-	P137-0745-26	21487	9958810	567573
21488	21488	DISE80 GEOMETRICO	-	P135-0800-03	21488	9958810	572589
21511	21511	DISE10 GEOMETRICO	-	P138-0806-02	21511	9959000	563364
21513	21513	DISE30 GEOMETRICO	-	P139-0807-01	21513	9959010	563331
21522	21522	DISE20 GEOMETRICO	-	P135-0801-02	21522	9959060	572869
21531	21531	DISE10 GEOMETRICO	-	P135-0801-02	21531	9959100	572709
21602	21602	DISE20 GEOMETRICO	-	P138-0806-02	21602	9959590	563803
21632	21632	DISE20 GEOMETRICO	-	P135-0800-02	21632	9959650	572391
21691	21691	DISE10 GEOMETRICO	-	P135-0800-01	21691	9959880	572475
21692	21692	DISE20 GEOMETRICO	-	P135-0800-01	21692	9959890	572437
21709	21709	HIDROLOGICOS	-	P135-0800-01	21709	9959940	572383
21710	21710	DISE00 GEOMETRICO	-	P135-0800-01	21710	9959940	572383
21714	21714	DISE40 GEOMETRICO	-	P135-0800-01	21714	9959960	570934
21743	21743	DISE30 GEOMETRICO	-	P135-0800-01	21743	9960170	570468
21749	21749	HIDROLOGICOS	-	P135-0800-01	21749	9960220	571684
21750	21750	DISE00 GEOMETRICO	-	P135-0800-01	21750	9960220	571684
21764	21764	DISE40 GEOMETRICO	-	P135-0800-01	21764	9960380	569799
21766	21766	DISE60 GEOMETRICO	-	P135-0754-02	21766	9960390	574534
21767	21767	DISE70 GEOMETRICO	-	P135-0754-02	21767	9960390	574505
21772	21772	DISE20 GEOMETRICO	-	P135-0754-02	21772	9960400	574568
21776	21776	DISE60 GEOMETRICO	-	P135-0754-02	21776	9960400	574588
21778	21778	DISE80 GEOMETRICO	-	P135-0754-02	21778	9960410	574633
21780	21780	DISE00 GEOMETRICO	-	P135-0754-02	21780	9960420	574484
21782	21782	DISE20 GEOMETRICO	-	P135-0754-02	21782	9960420	574666
21784	21784	DISE40 GEOMETRICO	-	P135-0754-02	21784	9960430	574472
21787	21787	DISE70 GEOMETRICO	-	P135-0754-02	21787	9960430	574713
21793	21793	DISE30 GEOMETRICO	-	P135-0754-02	21793	9960460	574783
21795	21795	DISE50 GEOMETRICO	-	P135-0754-02	21795	9960470	574825
21801	21801	DISE10 GEOMETRICO	-	P135-0754-02	21801	9960490	574868
21807	21807	DISE70 GEOMETRICO	-	P135-0754-02	21807	9960540	574955
21813	21813	DISE30 GEOMETRICO	-	P135-0754-02	21813	9960580	575018
21814	21814	DISE40 GEOMETRICO	-	P138-0806-02	21814	9960580	565209
21815	21815	DISE50 GEOMETRICO	-	P135-0754-01	21815	9960590	575030
21824	21824	DISE40 GEOMETRICO	-	P138-0806-02	21824	9960630	565251
21864	21864	DISE40 GEOMETRICO	-	P138-0806-02	21864	9960790	565370
21869	21869	HIDROLOGICOS	-	P135-0800-01	21869	9960820	569929
21870	21870	DISE00 GEOMETRICO	-	P135-0800-01	21870	9960820	569929
21892	21892	DISE20 GEOMETRICO	-	P135-0754-01	21892	9960910	575313

21897	21897	DISEÑO GEOMETRICO	-	P135-0800-01	21897	9960930	569968
21902	21902	DISEÑO GEOMETRICO	-	P135-0754-01	21902	9960950	575345
22017	22017	DISEÑO GEOMETRICO	-	P135-0754-01	22017	9961590	575548
22028	22028	DISEÑO GEOMETRICO	-	P135-0754-01	22028	9961690	575554
22035	22035	DISEÑO GEOMETRICO	-	P138-0806-03	22035	9961820	565376
22037	22037	DISEÑO GEOMETRICO	-	P135-0754-01	22037	9961830	575585
22041	22041	DISEÑO GEOMETRICO	-	P135-0754-01	22041	9961850	575590
22065	22065	DISEÑO GEOMETRICO	-	P138-0806-03	22065	9961970	565449
22068	22068	DISEÑO GEOMETRICO	-	P135-0754-01	22068	9961980	575704
22076	22076	DISEÑO GEOMETRICO	-	P135-0754-01	22076	9962030	575747
22077	22077	DISEÑO GEOMETRICO	-	P135-0749-04	22078	9962040	575849
22078	22078	HIDROLOGICOS	-	P135-0749-04	22077	9962040	575849
22080	22080	DISEÑO GEOMETRICO	-	P138-0806-03	22080	9962040	565568
22130	22130	DISEÑO GEOMETRICO	-	P135-0794-01	22130	9962400	571282
22139	22139	DISEÑO GEOMETRICO	-	P135-0794-01	22139	9962500	571162
22170	22170	DISEÑO GEOMETRICO	-	P139-0797-01	22170	9962730	570459
22173	22173	DISEÑO GEOMETRICO	-	P135-0749-02	22173	9962750	575052
22174	22174	DISEÑO GEOMETRICO	-	P139-0797-01	22174	9962750	570460
22182	22182	DISEÑO GEOMETRICO	-	P139-0797-01	22182	9962840	570493
22184	22184	DISEÑO GEOMETRICO	-	P139-0797-01	22184	9962840	570537
22185	22185	DISEÑO GEOMETRICO	-	P135-0799-02	22185	9962850	566712
22186	22186	DISEÑO GEOMETRICO	-	P139-0797-01	22186	9962870	570595
22192	22192	DISEÑO GEOMETRICO	-	P139-0797-01	22192	9962910	570596
22193	22193	DISEÑO GEOMETRICO	-	P135-0794-02	22193	9962910	570601
22199	22199	DISEÑO GEOMETRICO	-	P135-0799-02	22199	9962940	566713
22204	22204	DISEÑO GEOMETRICO	-	P135-0799-02	22204	9962960	566714
22242	22242	DISEÑO GEOMETRICO	-	P135-0799-02	22242	9963170	566686
22268	22268	DISEÑO GEOMETRICO	-	P135-0799-02	22268	9963290	566962
22295	22295	DISEÑO GEOMETRICO	-	P135-0799-02	22295	9963400	567066
22311	22311	DISEÑO GEOMETRICO	-	P135-0799-02	22311	9963470	567155
22338	22338	DISEÑO GEOMETRICO	-	P135-0794-03	22338	9963660	569556
22352	22352	DISEÑO GEOMETRICO	-	P135-0799-02	22352	9963750	567679
22355	22355	DISEÑO GEOMETRICO	-	P135-0799-02	22355	9963770	567917
22356	22356	DISEÑO GEOMETRICO	-	P135-0799-02	22356	9963770	568082
22357	22357	DISEÑO GEOMETRICO	-	P135-0799-02	22357	9963780	568371
22359	22359	DISEÑO GEOMETRICO	-	P135-0799-02	22359	9963780	568008
22360	22360	DISEÑO GEOMETRICO	-	P135-0799-02	22360	9963780	568485
22364	22364	DISEÑO GEOMETRICO	-	P135-0799-02	22364	9963790	568561
22370	22370	DISEÑO GEOMETRICO	-	P135-0799-02	22370	9963810	568622
22373	22373	DISEÑO GEOMETRICO	-	P135-0794-04	22373	9963830	568837
22375	22375	DISEÑO GEOMETRICO	-	P135-0794-05	22375	9963830	568842
22379	22379	DISEÑO GEOMETRICO	-	P139-0798-01	22379	9963850	568732
22383	22383	DISEÑO GEOMETRICO	-	P139-0798-01	22383	9963890	568722
22390	22390	DISEÑO GEOMETRICO	-	P139-0798-01	22390	9963940	568706
22396	22396	DISEÑO GEOMETRICO	-	P139-0798-01	22396	9963960	568698
22417	22417	DISEÑO GEOMETRICO	-	P139-0798-01	22417	9964030	568684
22425	22425	DISEÑO GEOMETRICO	-	P139-0798-01	22425	9964120	568627

22433	22433	DISEÑO GEOMETRICO	-	P139-0798-01	22433	9964180	568586
22440	22440	DISEÑO GEOMETRICO	-	P139-0798-01	22440	9964230	568557
22446	22446	DISEÑO GEOMETRICO	-	P139-0798-01	22446	9964290	568536
22453	22453	DISEÑO GEOMETRICO	-	P139-0798-01	22453	9964350	568514
22470	22470	DISEÑO GEOMETRICO	-	P139-0798-01	22470	9964440	568479
22613	22613	DISEÑO GEOMETRICO	-	P139-0796-01	22613	9965430	569302
22664	22664	DISEÑO GEOMETRICO	-	P139-0796-01	22664	9965680	569222
22669	22669	DISEÑO GEOMETRICO	-	P135-0794-05	22669	9965720	569035
22682	22682	DISEÑO GEOMETRICO	-	P139-0796-01	22682	9965810	569062
22722	22722	DISEÑO GEOMETRICO	-	P135-0794-06	22722	9966190	568836
22834	22834	DISEÑO GEOMETRICO	-	P135-0794-07	22834	9966610	566609
22846	22846	DISEÑO GEOMETRICO	-	P135-0794-06	22846	9966680	568336
22855	22855	DISEÑO GEOMETRICO	-	P135-0794-07	22855	9966760	566672
22871	22871	DISEÑO GEOMETRICO	-	P135-0794-07	22871	9966820	566701
22872	22872	DISEÑO GEOMETRICO	-	P135-0794-06	22872	9966830	568257
22875	22875	DISEÑO GEOMETRICO	-	P135-0794-07	22875	9966870	566717
22887	22887	HIDROLOGICOS	-	P135-0794-06	22887	9966970	568233
22888	22888	DISEÑO GEOMETRICO	-	P135-0794-06	22888	9966970	568233
22892	22892	DISEÑO GEOMETRICO	-	P135-0794-07	22892	9967040	566785
22906	22906	DISEÑO GEOMETRICO	-	P135-0794-07	22906	9967120	566811
22927	22927	DISEÑO GEOMETRICO	-	P135-0794-07	22927	9967250	566879
22942	22942	DISEÑO GEOMETRICO	-	P135-0794-07	22942	9967340	567543
22949	22949	DISEÑO GEOMETRICO	-	P135-0794-07	22949	9967390	566944
22961	22961	DISEÑO GEOMETRICO	-	P135-0794-07	22961	9967450	566959
22987	22987	DISEÑO GEOMETRICO	-	P135-0794-07	22987	9967540	566992
23022	23022	DISEÑO GEOMETRICO	-	P135-0794-07	23022	9967690	567049
23025	23025	DISEÑO GEOMETRICO	-	P135-0794-07	23025	9967720	567095
23032	23032	DISEÑO GEOMETRICO	-	P135-0795-01	23032	9967750	568400
23091	23091	DISEÑO GEOMETRICO	-	P135-0795-01	23091	9968070	568368
23128	23128	DISEÑO GEOMETRICO	-	P135-0795-01	23128	9968250	568528
23136	23136	DISEÑO GEOMETRICO	-	P135-0795-01	23136	9968290	568572

8.3. Cunetas del cantón San Vicente fase II

FID	OBJECTID	LADO	ESTADO	TIPO	CODIGO	SHAPE LENG	GID	LATI	LONGI	LATF	LONGF	SHAPE_LE_1
1554	1554	DERECHA	SIN DETERMINAR	NO EXISTE	P135-0511-01	793,266882	5092	578818	9939850	579539	9939670	793,27
1555	1555	DERECHA	SIN DETERMINAR	NO EXISTE	P135-0511-02	4510,777415	5094	579539	9939670	583447	9939260	4510,78
1556	1556	DERECHA	SIN DETERMINAR	NO EXISTE	P135-0511-03	2090,993433	5096	583447	9939260	585307	9938730	2090,99
2215	2215	DERECHA	REGULAR	CUNETA CANAL	P137-0745-18	165,8634943	11356	577851	9956250	577983	9956190	165,86
2216	2216	DERECHA	REGULAR	NO EXISTE	P137-0745-18	1021,899223	11357	577983	9956190	577851	9956250	1021,90
2219	2219	DERECHA	SIN DETERMINAR	NO EXISTE	P137-0745-21	131,6238866	11363	576731	9958260	576848	9958310	131,62
2220	2220	DERECHA	REGULAR	NO EXISTE	P137-0745-23	595,3513602	11371	575134	9956730	574604	9956910	595,35
2221	2221	DERECHA	REGULAR	NO EXISTE	P137-0745-22	2202,053717	11367	575207	9956880	576731	9958260	2202,05
2222	2222	DERECHA	REGULAR	CUNETA CANAL	P137-0745-23	194,6969574	11370	575130	9956730	574960	9956830	194,70
2223	2223	DERECHA	REGULAR	CUNETA CANAL	P137-0745-22	395,05548	11366	575134	9956730	575933	9957610	395,06
2224	2224	DERECHA	SIN DETERMINAR	NO EXISTE	P135-0801-01	967,1364803	5780	574200	9957630	574440	9958200	967,14
2225	2225	DERECHA	REGULAR	CUNETA CANAL	P137-0745-25	98,14239356	11376	573883	9957610	573786	9957610	98,14
2226	2226	DERECHA	REGULAR	NO EXISTE	P137-0745-25	1104,350811	11377	573786	9957610	573883	9957610	1104,35
2227	2227	DERECHA	REGULAR	CUNETA CANAL	P137-0745-26	525,7446092	11380	568031	9957920	567851	9958320	525,74
2228	2228	DERECHA	SIN DETERMINAR	NO EXISTE	P135-0800-03	6572,524467	5778	573098	9957600	572483	9959080	6572,52
2229	2229	DERECHA	BUENO	NO EXISTE	P138-0746-01	3809,482069	12418	562704	9943540	565987	9944910	3809,48
2230	2230	DERECHA	BUENO	CUNETA CANAL	P138-0746-01	65,14215369	12417	562655	9943500	562704	9943540	65,14
2231	2231	DERECHA	BUENO	CUNETA CANAL	P138-0746-02	4639,375328	12420	565987	9944910	570184	9945510	4639,38
2232	2232	DERECHA	SIN DETERMINAR	CUNETA EN V	P133-2015-29	520,415172	1209	570184	9834850	570145	9835090	520,42
2233	2233	DERECHA	REGULAR	CUNETA CANAL	P138-0746-03	9,278447616	12422	570422	9945060	570431	9945060	9,28
2234	2234	DERECHA	MALO	CUNETA EN V	P138-0746-04	307,3768775	12426	570726	9945370	571202	9945520	307,38
2235	2235	DERECHA	MALO	NO EXISTE	P138-0746-04	3781,389374	12427	570431	9945060	574158	9946050	3781,39
2236	2236	DERECHA	SIN DETERMINAR	NO EXISTE	P138-0746-05	487,6506479	12429	574158	9946050	574307	9946510	487,65
2237	2237	DERECHA	MALO	CUNETA EN V	P138-0746-06	53,96916154	12433	574949	9947560	574998	9947580	53,97
2238	2238	DERECHA	MALO	CUNETA CANAL	P138-0746-06	734,4815019	12434	574998	9947580	575474	9948570	734,48
2239	2239	DERECHA	MALO	NO EXISTE	P138-0746-06	2620,826697	12435	574307	9946510	575571	9948660	2620,83
2240	2240	DERECHA	SIN DETERMINAR	NO EXISTE	P135-0819-01	65,72088567	5824	575571	9948660	575857	9948790	65,72
2241	2241	DERECHA	SIN DETERMINAR	NO EXISTE	P135-0822-01	1428,355472	5832	575633	9948680	573761	9950730	1428,36

2242	2242	DERECHA	BUENO	CUNETA CANAL	P138-0746-09	624,6048393	12442	575716	9950120	576154	9950270	624,60
2243	2243	DERECHA	MALO	CUNETA CANAL	P135-0748-01	563,4404459	5646	575625	9949930	572889	9953550	563,44
2244	2244	DERECHA	SIN DETERMINAR	NO EXISTE	P135-0812-03	505,7273622	5796	576490	9950170	576501	9951360	505,73
2245	2245	DERECHA	REGULAR	CUNETA CANAL	P138-0746-11	1185,286614	12448	577762	9950030	578661	9950680	1185,29
2246	2246	DERECHA	REGULAR	NO EXISTE	P138-0746-11	853,1758315	12449	576938	9949970	577762	9950030	853,18
2247	2247	DERECHA	REGULAR	CUNETA CANAL	P138-0746-12	105,2697598	12451	578661	9950680	578679	9950790	105,27
2248	2248	DERECHA	REGULAR	NO EXISTE	P138-0746-12	14,89201928	12452	578679	9950790	578679	9950800	14,89
2249	2249	DERECHA	SIN DETERMINAR	CUNETA CANAL	P138-0746-13	6,362073298	12456	579614	9954170	579619	9954170	6,36
2250	2250	DERECHA	SIN DETERMINAR	NO EXISTE	P138-0746-13	4175,956934	12457	578679	9950800	579614	9954170	4175,96
2251	2251	DERECHA	SIN DETERMINAR	NO EXISTE	P135-0792-01	194,9272608	5744	579619	9954170	580020	9953620	194,93
2253	2253	DERECHA	MALO	CUNETA EN V	P138-0746-15	2443,103534	12463	579729	9954330	580769	9956290	2443,10
2255	2255	DERECHA	REGULAR	CUNETA CANAL	P131-0809-01	212,6846852	52	561408	9948980	561076	9950010	212,68
2256	2256	DERECHA	SIN DETERMINAR	NO EXISTE	P134-0747-02	3976,849861	1981	564928	9949090	561408	9948980	3976,85
2257	2257	DERECHA	SIN DETERMINAR	NO EXISTE	P134-0747-03	3879,563796	1983	564928	9949090	567505	9951630	3879,56
2258	2258	DERECHA	SIN DETERMINAR	NO EXISTE	P134-0747-04	3188,323724	1985	567505	9951630	569137	9953560	3188,32
2259	2259	DERECHA	SIN DETERMINAR	NO EXISTE	P134-0747-05	32,99194751	1987	569137	9953560	569167	9953550	32,99
2260	2260	DERECHA	SIN DETERMINAR	NO EXISTE	P134-0747-06	1725,493793	1989	570401	9953050	569167	9953550	1725,49
2261	2261	DERECHA	SIN DETERMINAR	NO EXISTE	P134-0747-07	1129,288452	1991	571383	9953040	570401	9953050	1129,29
2262	2262	DERECHA	SIN DETERMINAR	NO EXISTE	P134-0747-08	1797,381518	1993	572889	9953550	571383	9953040	1797,38
2263	2263	DERECHA	REGULAR	CUNETA CANAL	P134-0747-09	3342,389415	1995	575734	9954520	572889	9953550	3342,39
2264	2264	DERECHA	MALO	CUNETA CANAL	P134-0747-10	97,06062078	1997	575807	9954470	575734	9954520	97,06
2265	2265	DERECHA	MALO	CUNETA CANAL	P134-0747-11	2540,654607	1999	575807	9954470	577624	9955490	2540,65
2266	2266	DERECHA	MALO	CUNETA CANAL	P134-0747-12	808,3462923	2001	577624	9955490	578151	9956030	808,35
2267	2267	DERECHA	BUENO	NO EXISTE	P138-0746-09	4957,332097	12443	575625	9949930	576490	9950170	4957,33
2268	2268	DERECHA	SIN DETERMINAR	NO EXISTE	P135-0749-01	5382,900784	5648	575142	9963020	574855	9967150	5382,90
2269	2269	DERECHA	SIN DETERMINAR	NO EXISTE	P135-0749-02	1133,011914	5650	575492	9962160	575142	9963020	1133,01
2270	2270	DERECHA	SIN DETERMINAR	NO EXISTE	P135-0749-03	300,0635219	5652	575492	9962160	575768	9962050	300,06
2271	2271	DERECHA	SIN DETERMINAR	NO EXISTE	P135-0749-04	91,54525123	5654	575768	9962050	575857	9962040	91,55
2272	2272	DERECHA	SIN DETERMINAR	NO EXISTE	P135-0749-05	54,56447848	5656	575857	9962040	575911	9962030	54,56

2280	2280	DERECHA	SIN DETERMINAR	NO EXISTE	P135-0750-04	1931,710689	5672	576702	9960580	575911	9962030	1931,71
2284	2284	DERECHA	SIN DETERMINAR	NO EXISTE	P135-0754-01	1744,815275	5674	575768	9962050	575019	9960580	1744,82
2285	2285	DERECHA	SIN DETERMINAR	NO EXISTE	P135-0754-02	650,4789148	5676	575019	9960580	574444	9960410	650,48
2362	2362	DERECHA	SIN DETERMINAR	NO EXISTE	P138-0746-14	720,0550306	12460	579619	9954170	579729	9954330	720,06
2363	2363	DERECHA	SIN DETERMINAR	NO EXISTE	P135-0792-02	1073,040649	5746	580020	9953620	580808	9953570	1073,04
2366	2366	DERECHA	SIN DETERMINAR	NO EXISTE	P135-0794-01	872,1444421	5750	571282	9962390	570607	9962890	872,14
2367	2367	DERECHA	SIN DETERMINAR	NO EXISTE	P135-0794-02	32,64711419	5752	570607	9962890	570596	9962920	32,65
2368	2368	DERECHA	SIN DETERMINAR	NO EXISTE	P135-0794-03	2089,267163	5754	570596	9962920	568854	9963820	2089,27
2369	2369	DERECHA	SIN DETERMINAR	NO EXISTE	P135-1051-02	23,93876406	6456	568854	9924220	567282	9922910	23,94
2370	2370	DERECHA	SIN DETERMINAR	NO EXISTE	P135-0794-05	2155,833692	5758	568831	9963830	569027	9965800	2155,83
2371	2371	DERECHA	SIN DETERMINAR	NO EXISTE	P135-0794-06	1633,332077	5760	569027	9965800	568190	9967110	1633,33
2372	2372	DERECHA	SIN DETERMINAR	NO EXISTE	P135-0794-07	2776,164466	5762	566606	9966600	568190	9967110	2776,16
2373	2373	DERECHA	SIN DETERMINAR	NO EXISTE	P135-0795-01	2053,828535	5764	568190	9967110	569096	9968570	2053,83
2374	2374	DERECHA	SIN DETERMINAR	NO EXISTE	P135-0795-02	1683,310708	5766	569096	9968570	570000	9969730	1683,31
2376	2376	DERECHA	SIN DETERMINAR	NO EXISTE	P139-0796-01	861,8908533	14668	569027	9965800	569374	9965120	861,89
2377	2377	DERECHA	SIN DETERMINAR	NO EXISTE	P139-0797-01	814,6933925	14670	570224	9962330	570596	9962920	814,69
2378	2378	DERECHA	SIN DETERMINAR	NO EXISTE	P135-0799-02	692,5403408	5772	568736	9963830	566703	9962810	692,54
2379	2379	DERECHA	SIN DETERMINAR	NO EXISTE	P135-0799-01	96,03089593	5770	568831	9963830	568736	9963830	96,03
2380	2380	DERECHA	SIN DETERMINAR	NO EXISTE	P139-0798-01	3053,74271	14672	568736	9963830	568473	9964460	3053,74
2381	2381	DERECHA	SIN DETERMINAR	NO EXISTE	P135-0800-01	3790,150318	5774	572475	9959880	569965	9960940	3790,15
2382	2382	DERECHA	SIN DETERMINAR	NO EXISTE	P135-0800-02	967,0056903	5776	572483	9959080	572475	9959880	967,01
2383	2383	DERECHA	REGULAR	NO EXISTE	P137-0745-26	1899,711123	11381	573098	9957600	567562	9958810	1899,71
2384	2384	DERECHA	SIN DETERMINAR	NO EXISTE	P137-0745-24	736,0494972	11373	574200	9957630	574604	9956910	736,05
2385	2385	DERECHA	SIN DETERMINAR	NO EXISTE	P135-0801-02	2387,655988	5782	574440	9958200	572483	9959080	2387,66
2386	2386	DERECHA	SIN DETERMINAR	NO EXISTE	P139-0802-01	831,5820601	14674	574440	9958200	575113	9958490	831,58
2387	2387	DERECHA	SIN DETERMINAR	NO EXISTE	P139-0803-01	1087,145435	14676	575134	9956730	575180	9955780	1087,15
2388	2388	DERECHA	SIN DETERMINAR	NO EXISTE	P139-0804-01	975,0905407	14678	574604	9956910	573761	9956610	975,09

2389	2389	DERECHA	SIN DETERMINAR	NO EXISTE	P138-0805-01	1136,681715	12470	566102	9957570	565357	9958260	1136,68
2390	2390	DERECHA	SIN DETERMINAR	NO EXISTE	P138-0805-02	599,552018	12472	566102	9957570	566601	9957240	599,55
2391	2391	DERECHA	SIN DETERMINAR	NO EXISTE	P138-0805-03	2766,518571	12474	566601	9957240	568826	9956850	2766,52
2392	2392	DERECHA	SIN DETERMINAR	NO EXISTE	P138-0805-04	841,0865452	12476	568826	9956850	569118	9956210	841,09
2393	2393	DERECHA	SIN DETERMINAR	NO EXISTE	P138-0806-01	1914,07799	12478	564538	9958050	563364	9959000	1914,08
2394	2394	DERECHA	SIN DETERMINAR	NO EXISTE	P138-0806-02	3886,086439	12480	563364	9959000	565332	9961660	3886,09
2395	2395	DERECHA	SIN DETERMINAR	NO EXISTE	P138-0806-03	541,0240247	12482	565332	9961660	565588	9962020	541,02
2396	2396	DERECHA	SIN DETERMINAR	NO EXISTE	P139-0807-01	105,1613869	14680	563364	9959000	563265	9959030	105,16
2397	2397	DERECHA	SIN DETERMINAR	NO EXISTE	P138-0808-01	1625,912746	12484	563680	9955970	562801	9957160	1625,91
2398	2398	DERECHA	SIN DETERMINAR	NO EXISTE	P138-0808-02	1485,371241	12486	564466	9954900	563680	9955970	1485,37
2399	2399	DERECHA	SIN DETERMINAR	NO EXISTE	P138-0808-03	5488,425168	12488	568621	9954160	564466	9954900	5488,43
2400	2400	DERECHA	SIN DETERMINAR	NO EXISTE	P138-0808-04	1087,463383	12490	569137	9953560	568621	9954160	1087,46
2401	2401	DERECHA	REGULAR	NO EXISTE	P131-0809-02	1104,002488	57	561408	9948980	561023	9946970	1104,00
2402	2402	DERECHA	REGULAR	NO EXISTE	P131-0809-01	85,3698885	53	561076	9950010	561025	9950070	85,37
2403	2403	DERECHA	SIN DETERMINAR	NO EXISTE	P134-0747-01	2305,776496	1979	561408	9948980	561218	9948890	2305,78
2404	2404	DERECHA	REGULAR	CUNETA CANAL	P131-0809-02	43,25501687	56	561023	9946970	560988	9946950	43,26
2405	2405	DERECHA	SIN DETERMINAR	NO EXISTE	P135-0810-01	488,0895361	5784	575734	9954520	575725	9955000	488,09
2406	2406	DERECHA	SIN DETERMINAR	NO EXISTE	P135-0810-02	478,4520795	5786	575725	9955000	575663	9955440	478,45
2407	2407	DERECHA	SIN DETERMINAR	NO EXISTE	P135-0810-03	475,6919256	5788	575663	9955440	575896	9955760	475,69
2408	2408	DERECHA	SIN DETERMINAR	NO EXISTE	P135-0810-04	220,7872492	5790	575896	9955760	576040	9955900	220,79
2409	2409	DERECHA	SIN DETERMINAR	NO EXISTE	P139-0811-01	355,7350354	14682	575991	9955410	575663	9955440	355,74
2410	2410	DERECHA	SIN DETERMINAR	NO EXISTE	P135-0812-01	869,8567182	5792	576166	9953990	575807	9954470	869,86
2411	2411	DERECHA	SIN DETERMINAR	NO EXISTE	P135-0812-02	2930,040568	5794	576166	9953990	576469	9951590	2930,04
2412	2412	DERECHA	SIN DETERMINAR	NO EXISTE	P138-0746-10	1410,475993	12445	576490	9950170	576938	9949970	1410,48
2413	2413	DERECHA	REGULAR	NO EXISTE	P135-0813-01	65,48778695	5800	574368	9946500	574307	9946510	65,49
2414	2414	DERECHA	REGULAR	CUNETA CANAL	P135-0813-01	4263,046504	5799	578088	9945510	574368	9946500	4263,05
2415	2415	DERECHA	SIN DETERMINAR	CUNETA CANAL	P135-0813-02	11,93911241	5803	580065	9944090	580053	9944100	11,94

2416	2416	DERECHA	SIN DETERMINAR	NO EXISTE	P135-0813-02	2617,575294	5804	580053	9944100	578088	9945510	2617,58
2417	2417	DERECHA	SIN DETERMINAR	NO EXISTE	P139-0814-02	579,4041012	14686	574639	9945740	575152	9945240	579,40
2418	2418	DERECHA	SIN DETERMINAR	NO EXISTE	P139-0814-01	721,4742336	14684	574639	9945740	574158	9946050	721,47
2419	2419	DERECHA	SIN DETERMINAR	NO EXISTE	P139-0815-01	502,6705331	14688	578661	9950680	578496	9951090	502,67
2420	2420	DERECHA	SIN DETERMINAR	NO EXISTE	P135-0816-01	1474,771554	5806	579326	9950050	578679	9950800	1474,77
2421	2421	DERECHA	SIN DETERMINAR	NO EXISTE	P135-0816-02	130,5839364	5808	579337	9949920	579326	9950050	130,58
2422	2422	DERECHA	SIN DETERMINAR	NO EXISTE	P135-0816-03	1174,83654	5810	579579	9948870	579337	9949920	1174,84
2423	2423	DERECHA	SIN DETERMINAR	NO EXISTE	P135-0816-04	2236,505973	5812	578950	9947000	579579	9948870	2236,51
2424	2424	DERECHA	SIN DETERMINAR	NO EXISTE	P135-0816-05	3262,525151	5814	580065	9944090	578950	9947000	3262,53
2425	2425	DERECHA	SIN DETERMINAR	NO EXISTE	P135-0816-06	95,31221909	5816	580117	9944020	580065	9944090	95,31
2426	2426	DERECHA	SIN DETERMINAR	NO EXISTE	P135-0817-01	1697,078649	5818	577443	9949000	576938	9949970	1697,08
2427	2427	DERECHA	SIN DETERMINAR	NO EXISTE	P135-0817-02	966,1567861	5820	577443	9949000	578241	9948810	966,16
2428	2428	DERECHA	SIN DETERMINAR	NO EXISTE	P135-0817-03	101,5735673	5822	578299	9948730	578241	9948810	101,57
2429	2429	DERECHA	SIN DETERMINAR	NO EXISTE	P139-0818-01	23,91940459	14690	578241	9948810	578263	9948820	23,92
2430	2430	DERECHA	SIN DETERMINAR	NO EXISTE	P138-0746-07	335,6178924	12437	575571	9948660	575633	9948680	335,62
2431	2431	DERECHA	SIN DETERMINAR	NO EXISTE	P135-0819-02	130,2984888	5826	575857	9948790	575875	9948920	130,30
2432	2432	DERECHA	SIN DETERMINAR	NO EXISTE	P135-0820-01	2855,483997	5828	575857	9948790	578156	9947780	2855,48
2433	2433	DERECHA	SIN DETERMINAR	NO EXISTE	P135-0820-02	1166,666732	5830	578156	9947780	578950	9947000	1166,67
2434	2434	DERECHA	SIN DETERMINAR	NO EXISTE	P139-0821-01	1888,942832	14692	579579	9948870	580368	9947540	1888,94
2435	2435	DERECHA	SIN DETERMINAR	NO EXISTE	P138-0746-08	3235,803426	12439	575633	9948680	575625	9949930	3235,80
2436	2436	DERECHA	SIN DETERMINAR	NO EXISTE	P135-0823-01	5288,790334	5834	570184	9945510	572395	9949340	5288,79
2437	2437	DERECHA	SIN DETERMINAR	NO EXISTE	P139-0824-01	6228,856939	14694	572395	9949340	572748	9949720	6228,86
2438	2438	DERECHA	SIN DETERMINAR	NO EXISTE	P135-0823-03	3070,803744	5838	567453	9948280	564928	9949090	3070,80
2439	2439	DERECHA	SIN DETERMINAR	NO EXISTE	P139-0844-01	575,1898419	14712	572395	9939760	572877	9941440	575,19
2440	2440	DERECHA	SIN DETERMINAR	NO EXISTE	P135-0825-01	91,94864004	5840	567453	9948280	567413	9948340	91,95
2441	2441	DERECHA	SIN DETERMINAR	NO EXISTE	P135-0825-02	3287,405166	5842	567413	9948340	570036	9949830	3287,41

2442	2442	DERECHA	SIN DETERMINAR	NO EXISTE	P139-0826-01	1184,141755	14696	567413	9948340	568228	9948980	1184,14
2443	2443	DERECHA	SIN DETERMINAR	NO EXISTE	P138-0827-01	1909,521842	12492	562978	9942810	564668	9943550	1909,52
2444	2444	DERECHA	SIN DETERMINAR	NO EXISTE	P138-0827-02	2240,870148	12494	564668	9943550	566380	9944550	2240,87
2445	2445	DERECHA	SIN DETERMINAR	NO EXISTE	P135-0828-02	220,0375472	5846	566380	9944550	566297	9944590	220,04
2446	2446	DERECHA	SIN DETERMINAR	NO EXISTE	P135-0828-01	441,2539623	5844	566297	9944590	565987	9944910	441,25
2447	2447	DERECHA	SIN DETERMINAR	NO EXISTE	P138-0827-03	100,4864964	12496	566380	9944550	566570	9944660	100,49
2448	2448	DERECHA	MALO	CUNETA CANAL	P135-0829-01	1200,867735	5849	570463	9943860	570426	9945050	1200,87
2449	2449	DERECHA	MALO	NO EXISTE	P135-0829-01	68,36774768	5850	570384	9944150	570431	9945060	68,37
2450	2450	DERECHA	MALO	CUNETA CANAL	P135-0829-02	1843,9151	5852	571363	9942270	570463	9943860	1843,92
2451	2451	DERECHA	MALO	NO EXISTE	P135-0829-03	826,6063264	5856	571934	9941700	571363	9942270	826,61
2452	2452	DERECHA	SIN DETERMINAR	NO EXISTE	P139-1788-01	44,41194086	15483	571405	9889090	571677	9888790	44,41
2453	2453	DERECHA	REGULAR	CUNETA CANAL	P135-0829-04	983,7760827	5858	572877	9941440	571934	9941700	983,78
2454	2454	DERECHA	MALO	CUNETA CANAL	P135-0829-05	564,9343722	5860	573409	9941250	572877	9941440	564,93
2455	2455	DERECHA	REGULAR	CUNETA CANAL	P135-0829-06	564,9253161	5862	573996	9941180	573439	9941250	564,93
2456	2456	DERECHA	REGULAR	NO EXISTE	P135-0829-06	30,00819846	5863	573439	9941250	573409	9941250	30,01
2457	2457	DERECHA	MALO	CUNETA CANAL	P135-0829-07	193,1703357	5865	574178	9941120	573996	9941180	193,17
2458	2458	DERECHA	REGULAR	CUNETA CANAL	P135-0829-08	522,0153773	5867	574654	9940910	574178	9941120	522,02
2459	2459	DERECHA	MALO	NO EXISTE	P135-0829-09	837,0786766	5871	574948	9940170	574654	9940910	837,08
2460	2460	DERECHA	MALO	CUNETA CANAL	P135-0829-09	77,13566039	5870	574942	9940090	574948	9940170	77,14
2461	2461	DERECHA	REGULAR	NO EXISTE	P135-0829-10	1991,386467	5875	575624	9939470	577429	9939360	1991,39
2462	2462	DERECHA	REGULAR	CUNETA CANAL	P135-0829-10	1590,903819	5874	577429	9939360	575624	9939470	1590,90
2463	2463	DERECHA	SIN DETERMINAR	NO EXISTE	P135-0829-11	896,1924605	5877	578030	9939580	578818	9939850	896,19
2464	2464	DERECHA	REGULAR	CUNETA CANAL	P135-0829-12	2312,203677	5880	578895	9940020	580105	9944010	2312,20
2465	2465	DERECHA	REGULAR	NO EXISTE	P135-0829-12	2594,235876	5881	578818	9939850	579964	9943890	2594,24
2466	2466	DERECHA	REGULAR	CUNETA CANAL	P135-0829-13	15,44233505	5883	580105	9944010	580117	9944020	15,44
2467	2467	DERECHA	BUENO	CUNETA CANAL	P135-0829-14	577,9755834	5886	581086	9943730	580156	9944020	577,98
2468	2468	DERECHA	BUENO	NO EXISTE	P135-0829-14	935,9847779	5887	580727	9943760	580645	9943840	935,98
2469	2469	DERECHA	BUENO	CUNETA CANAL	P135-0829-15	926,6883161	5889	581398	9944000	582181	9944360	926,69
2470	2470	DERECHA	MALO	CUNETA CANAL	P135-0829-17	14,66229701	5893	582181	9944380	582143	9944710	14,66
2471	2471	DERECHA	REGULAR	CUNETA CANAL	P135-0829-16	332,8154561	5891	582181	9944360	582181	9944380	332,82
2472	2472	DERECHA	REGULAR	CUNETA CANAL	P135-0829-18	1182,193597	5896	582143	9944710	583004	9945560	1182,19
2473	2473	DERECHA	REGULAR	NO EXISTE	P135-0829-18	138,7157306	5897	582419	9945130	582504	9945240	138,72

2474	2474	DERECHA	BUENO	CUNETA CANAL	P135-0829-19	382,3969102	5899	583004	9945560	583363	9945510	382,40
2475	2475	DERECHA	REGULAR	CUNETA CANAL	P135-0829-20	590,4228929	5901	583363	9945510	583873	9945740	590,42
2476	2476	DERECHA	REGULAR	NO EXISTE	P135-0829-21	2184,244765	5906	583873	9945740	586068	9946560	2184,24
2477	2477	DERECHA	REGULAR	CUNETA CANAL	P135-0829-21	761,995287	5905	584525	9946140	585056	9946690	762,00
2478	2478	DERECHA	BUENO	CUNETA CANAL	P135-0829-22	251,5935424	5908	586152	9946780	586068	9946560	251,59
2479	2479	DERECHA	BUENO	CUNETA CANAL	P135-0829-23	1708,378525	5910	587376	9947450	586152	9946780	1708,38
2483	2483	DERECHA	SIN DETERMINAR	NO EXISTE	P139-0830-01	2673,590788	14698	587376	9947450	585964	9949490	2673,59
2484	2484	DERECHA	SIN DETERMINAR	NO EXISTE	P135-0831-01	1752,208655	5918	583004	9945560	582598	9947090	1752,21
2485	2485	DERECHA	SIN DETERMINAR	NO EXISTE	P135-0831-02	358,9094976	5920	582386	9947330	582598	9947090	358,91
2486	2486	DERECHA	SIN DETERMINAR	NO EXISTE	P139-0832-01	610,7776725	14700	582598	9947090	583122	9946910	610,78
2487	2487	DERECHA	SIN DETERMINAR	NO EXISTE	P139-0833-01	858,7533734	14702	584007	9945020	583873	9945740	858,75
2488	2488	DERECHA	SIN DETERMINAR	NO EXISTE	P139-0834-01	196,365404	14704	583363	9945510	583334	9945320	196,37
2489	2489	DERECHA	SIN DETERMINAR	NO EXISTE	P139-0835-01	1323,87955	14706	582143	9944710	581835	9945940	1323,88
2490	2490	DERECHA	SIN DETERMINAR	NO EXISTE	P135-0836-01	1006,054398	5922	581398	9944000	582181	9944380	1006,05
2491	2491	DERECHA	SIN DETERMINAR	NO EXISTE	P135-0837-01	583,1922069	5924	582687	9944090	582181	9944360	583,19
2492	2492	DERECHA	SIN DETERMINAR	NO EXISTE	P135-0837-02	1594,306357	5926	583781	9943200	582687	9944090	1594,31
2493	2493	DERECHA	SIN DETERMINAR	NO EXISTE	P139-0838-01	436,0408165	14708	583043	9943940	582687	9944090	436,04
2494	2494	DERECHA	SIN DETERMINAR	NO EXISTE	P135-0839-01	1234,078086	5928	578030	9939580	577412	9938570	1234,08
2495	2495	DERECHA	SIN DETERMINAR	NO EXISTE	P135-0839-02	2510,471762	5930	577412	9938570	577111	9936310	2510,47
2496	2496	DERECHA	SIN DETERMINAR	NO EXISTE	P135-0839-03	1012,88838	5932	577111	9936310	576963	9935330	1012,89
2497	2497	DERECHA	SIN DETERMINAR	NO EXISTE	P135-0840-01	2558,153851	5934	577111	9936310	577412	9938570	2558,15
2498	2498	DERECHA	MALO	CUNETA EN V	P134-0841-01	2847,400167	2047	569687	9936700	572823	9937160	2847,40
2499	2499	DERECHA	MALO	NO EXISTE	P134-0841-01	123,2318613	2049	569931	9936780	572836	9937160	123,23
2500	2500	DERECHA	SIN DETERMINAR	NO EXISTE	P135-2372-01	342,944846	9312	572203	9839420	572032	9839870	342,94
2501	2501	DERECHA	MALO	CUNETA EN V	P134-0841-02	1052,965757	2052	573968	9940400	573409	9941250	1052,97
2502	2502	DERECHA	MALO	NO EXISTE	P134-0841-02	673,1406483	2054	573846	9939780	573968	9940400	673,14
2503	2503	DERECHA	MALO	CUNETA CANAL	P134-0841-02	30,03134928	2053	573444	9941240	573416	9941250	30,03
2504	2504	DERECHA	SIN DETERMINAR	NO EXISTE	P135-2370-05	1493,143254	9288	572836	9835390	572401	9834740	1493,14
2505	2505	DERECHA	MALO	CUNETA EN V	P134-0841-03	2474,324139	2058	573039	9937440	573435	9939370	2474,32

2506	2506	DERECHA	MALO	NO EXISTE	P134-0841-04	1031,25524	2064	568108	9935810	569687	9936700	1031,26
2507	2507	DERECHA	MALO	CUNETA CANAL	P134-0841-04	169,7827033	2063	568890	9936330	569051	9936380	169,78
2508	2508	DERECHA	MALO	CUNETA EN V	P134-0841-04	1541,107683	2062	567567	9935090	569616	9936670	1541,11
2509	2509	DERECHA	SIN DETERMINAR	NO EXISTE	P135-0842-01	1221,507946	5936	574942	9940090	573846	9939780	1221,51
2510	2510	DERECHA	SIN DETERMINAR	NO EXISTE	P139-0843-01	965,6219134	14710	574654	9940910	575061	9941570	965,62
2511	2511	DERECHA	SIN DETERMINAR	NO EXISTE	P135-0823-02	1926,700747	5836	572395	9949340	567453	9948280	1926,70
2512	2512	DERECHA	SIN DETERMINAR	NO EXISTE	P139-0845-01	1358,104452	14714	570967	9940790	571934	9941700	1358,10
2513	2513	DERECHA	SIN DETERMINAR	NO EXISTE	P139-0846-01	1013,862605	14716	571363	9942270	572228	9941960	1013,86
2514	2514	DERECHA	SIN DETERMINAR	NO EXISTE	P135-0847-01	1667,626739	5938	574177	9942200	574178	9941120	1667,63
2515	2515	DERECHA	SIN DETERMINAR	NO EXISTE	P135-0847-03	9,735026385	5942	574169	9942190	573539	9942090	9,74
2516	2516	DERECHA	SIN DETERMINAR	NO EXISTE	P135-0847-02	738,2637273	5940	574169	9942190	574177	9942200	738,26
2517	2517	DERECHA	SIN DETERMINAR	NO EXISTE	P135-0848-01	1127,642483	5944	573996	9941180	574177	9942200	1127,64
2518	2518	DERECHA	SIN DETERMINAR	NO EXISTE	P135-0848-02	2594,644009	5946	574177	9942200	576030	9943110	2594,64
2519	2519	DERECHA	SIN DETERMINAR	NO EXISTE	P135-0849-01	3986,776172	5948	569687	9936700	572836	9937160	3986,78
2520	2520	DERECHA	SIN DETERMINAR	NO EXISTE	P134-0850-01	3953,498371	2066	567567	9935090	571056	9935090	3953,50
2521	2521	DERECHA	SIN DETERMINAR	NO EXISTE	P134-0850-02	3109,296916	2068	571056	9935090	573792	9934810	3109,30
2522	2522	DERECHA	SIN DETERMINAR	NO EXISTE	P134-0850-03	186,8458116	2070	573792	9934810	573970	9934770	186,85
2523	2523	DERECHA	SIN DETERMINAR	NO EXISTE	P139-0851-01	1158,114984	14718	572001	9934610	571056	9935090	1158,11
2524	2524	DERECHA	SIN DETERMINAR	NO EXISTE	P139-0852-01	87,14430154	14720	564282	9936940	564335	9937000	87,14
2525	2525	DERECHA	SIN DETERMINAR	NO EXISTE	P138-0853-01	1712,922601	12498	576754	9929090	577133	9930720	1712,92
2526	2526	DERECHA	SIN DETERMINAR	NO EXISTE	P138-0853-02	486,8330818	12500	577133	9930720	577018	9931180	486,83
2527	2527	DERECHA	SIN DETERMINAR	NO EXISTE	P138-0853-03	267,8494497	12502	577018	9931180	577012	9931450	267,85
9662	9662	IZQUIERDA	REGULAR	NO EXISTE	P135-0829-12	793,266882	5879	578818	9939850	579964	9943890	793,27
9663	9663	IZQUIERDA	SIN DETERMINAR	NO EXISTE	P134-0509-02	4510,777415	1806	595783	9939670	594496	9939130	4510,78
9664	9664	IZQUIERDA	SIN DETERMINAR	NO EXISTE	P135-0511-03	2090,993433	5095	583447	9939260	585307	9938730	2090,99
10315	10315	IZQUIERDA	REGULAR	CUNETA CANAL	P137-0745-18	152,780997	11354	577829	9956280	577931	9956180	152,78
10316	10316	IZQUIERDA	REGULAR	NO EXISTE	P137-0745-18	1034,98172	11355	577931	9956180	577829	9956280	1034,98
10319	10319	IZQUIERDA	SIN DETERMINAR	NO EXISTE	P137-0745-21	131,6238866	11362	576731	9958260	576848	9958310	131,62

10320	10320	IZQUIERDA	REGULAR	NO EXISTE	P137-0745-23	570,6368536	11369	575134	9956730	574604	9956910	570,64
10321	10321	IZQUIERDA	REGULAR	NO EXISTE	P137-0745-22	2226,768223	11365	575207	9956880	576731	9958260	2226,77
10322	10322	IZQUIERDA	REGULAR	CUNETA CANAL	P137-0745-23	194,6969574	11368	575130	9956730	574960	9956830	194,70
10323	10323	IZQUIERDA	REGULAR	CUNETA CANAL	P137-0745-22	395,05548	11364	575134	9956730	575909	9957610	395,06
10324	10324	IZQUIERDA	SIN DETERMINAR	NO EXISTE	P137-0745-24	967,1364803	11372	574200	9957630	574604	9956910	967,14
10325	10325	IZQUIERDA	REGULAR	CUNETA CANAL	P137-0745-25	98,14239356	11374	573883	9957610	573786	9957610	98,14
10326	10326	IZQUIERDA	REGULAR	NO EXISTE	P137-0745-25	1104,350811	11375	573786	9957610	573883	9957610	1104,35
10327	10327	IZQUIERDA	REGULAR	NO EXISTE	P137-0745-26	413,510005	11379	568031	9957920	567935	9958250	413,51
10328	10328	IZQUIERDA	REGULAR	CUNETA CANAL	P137-0745-26	6684,759071	11378	573098	9957600	567562	9958810	6684,76
10329	10329	IZQUIERDA	BUENO	CUNETA CANAL	P138-0746-01	3874,624223	12416	562655	9943500	565987	9944910	3874,62
10330	10330	IZQUIERDA	BUENO	CUNETA CANAL	P138-0746-02	4639,375328	12419	565987	9944910	570184	9945510	4639,38
10331	10331	IZQUIERDA	BUENO	CUNETA CANAL	P138-0746-03	529,6936196	12421	570184	9945510	570431	9945060	529,69
10332	10332	IZQUIERDA	MALO	NO EXISTE	P138-0746-04	88,67696011	12425	570431	9945060	570493	9945130	88,68
10333	10333	IZQUIERDA	MALO	CUNETA CANAL	P138-0746-04	4000,089292	12424	570493	9945130	574158	9946050	4000,09
10334	10334	IZQUIERDA	SIN DETERMINAR	NO EXISTE	P138-0746-05	487,6506479	12428	574158	9946050	574307	9946510	487,65
10335	10335	IZQUIERDA	BUENO	NO EXISTE	P138-0746-06	210,7564897	12432	574949	9947560	575410	9948080	210,76
10336	10336	IZQUIERDA	BUENO	CUNETA CANAL	P138-0746-06	324,3890119	12431	574998	9947580	575320	9947970	324,39
10337	10337	IZQUIERDA	BUENO	CUNETA EN V	P138-0746-06	2874,131859	12430	574307	9946510	575571	9948660	2874,13
10338	10338	IZQUIERDA	SIN DETERMINAR	NO EXISTE	P138-0746-07	65,72088567	12436	575571	9948660	575633	9948680	65,72
10339	10339	IZQUIERDA	SIN DETERMINAR	NO EXISTE	P138-0746-08	1428,355472	12438	575633	9948680	575625	9949930	1428,36
10340	10340	IZQUIERDA	REGULAR	NO EXISTE	P138-0746-09	565,2713211	12441	575717	9950180	576154	9950270	565,27
10341	10341	IZQUIERDA	REGULAR	CUNETA CANAL	P138-0746-09	622,7739641	12440	575625	9949930	576490	9950170	622,77
10342	10342	IZQUIERDA	SIN DETERMINAR	NO EXISTE	P138-0746-10	505,7273622	12444	576490	9950170	576938	9949970	505,73
10343	10343	IZQUIERDA	MALO	NO EXISTE	P138-0746-11	741,0751288	12447	578143	9950260	578661	9950680	741,08
10344	10344	IZQUIERDA	MALO	CUNETA CANAL	P138-0746-11	1297,387317	12446	576938	9949970	578143	9950260	1297,39
10345	10345	IZQUIERDA	SIN DETERMINAR	NO EXISTE	P139-0815-01	120,1617791	14687	578661	9950680	578496	9951090	120,16
10346	10346	IZQUIERDA	MALO	CUNETA EN V	P138-0746-13	95,4521457	12453	578679	9950800	579619	9954170	95,45
10347	10347	IZQUIERDA	MALO	CUNETA CANAL	P138-0746-13	95,4583333	12454	579535	9954120	579614	9954170	95,46
10348	10348	IZQUIERDA	MALO	NO EXISTE	P138-0746-13	3991,408529	12455	578657	9950890	579535	9954120	3991,41
10349	10349	IZQUIERDA	REGULAR	CUNETA EN V	P138-0746-14	44,50028456	12458	579631	9954190	579657	9954220	44,50
10350	10350	IZQUIERDA	SIN DETERMINAR	NO EXISTE	P135-0792-01	150,4269762	5743	579619	9954170	580020	9953620	150,43
10352	10352	IZQUIERDA	MALO	NO EXISTE	P138-0746-15	2536,155202	12462	579729	9954330	580769	9956290	2536,16

10354	10354	IZQUIERDA	REGULAR	CUNETA CANAL	P131-0809-02	212,6846852	54	561408	9948980	561023	9946970	212,68
10355	10355	IZQUIERDA	SIN DETERMINAR	NO EXISTE	P134-0747-03	3976,849861	1982	564928	9949090	567505	9951630	3976,85
10356	10356	IZQUIERDA	SIN DETERMINAR	NO EXISTE	P134-0747-02	3879,563796	1980	564928	9949090	561408	9948980	3879,56
10357	10357	IZQUIERDA	SIN DETERMINAR	NO EXISTE	P134-0747-04	3188,323724	1984	567505	9951630	569137	9953560	3188,32
10358	10358	IZQUIERDA	SIN DETERMINAR	NO EXISTE	P134-0747-05	32,99194751	1986	569137	9953560	569167	9953550	32,99
10359	10359	IZQUIERDA	SIN DETERMINAR	NO EXISTE	P134-0747-06	1725,493793	1988	570401	9953050	569167	9953550	1725,49
10360	10360	IZQUIERDA	SIN DETERMINAR	NO EXISTE	P134-0747-07	1129,288452	1990	571383	9953040	570401	9953050	1129,29
10361	10361	IZQUIERDA	SIN DETERMINAR	NO EXISTE	P134-0747-08	1797,381518	1992	572889	9953550	571383	9953040	1797,38
10362	10362	IZQUIERDA	REGULAR	CUNETA CANAL	P134-0747-09	3342,389415	1994	575734	9954520	572889	9953550	3342,39
10363	10363	IZQUIERDA	MALO	CUNETA CANAL	P134-0747-10	97,06062078	1996	575807	9954470	575734	9954520	97,06
10364	10364	IZQUIERDA	BUENO	CUNETA CANAL	P134-0747-11	2540,654607	1998	575807	9954470	577624	9955490	2540,65
10365	10365	IZQUIERDA	REGULAR	CUNETA CANAL	P134-0747-12	808,3462923	2000	577624	9955490	578151	9956030	808,35
10366	10366	IZQUIERDA	MALO	CUNETA CANAL	P135-0748-01	4957,332097	5645	575625	9949930	572889	9953550	4957,33
10367	10367	IZQUIERDA	SIN DETERMINAR	NO EXISTE	P135-0749-01	5382,900784	5647	575142	9963020	574855	9967150	5382,90
10368	10368	IZQUIERDA	SIN DETERMINAR	NO EXISTE	P135-0749-02	1133,011914	5649	575492	9962160	575142	9963020	1133,01
10369	10369	IZQUIERDA	SIN DETERMINAR	NO EXISTE	P135-0749-03	300,0635219	5651	575492	9962160	575768	9962050	300,06
10370	10370	IZQUIERDA	SIN DETERMINAR	NO EXISTE	P135-0749-04	91,54525123	5653	575768	9962050	575857	9962040	91,55
10371	10371	IZQUIERDA	SIN DETERMINAR	NO EXISTE	P135-0749-05	54,56447848	5655	575857	9962040	575911	9962030	54,56
10379	10379	IZQUIERDA	SIN DETERMINAR	NO EXISTE	P135-0750-04	1931,710689	5671	576702	9960580	575911	9962030	1931,71
10383	10383	IZQUIERDA	SIN DETERMINAR	NO EXISTE	P135-0754-01	1744,815275	5673	575768	9962050	575019	9960580	1744,82
10384	10384	IZQUIERDA	SIN DETERMINAR	NO EXISTE	P135-0754-02	650,4789148	5675	575019	9960580	574444	9960410	650,48
10461	10461	IZQUIERDA	REGULAR	NO EXISTE	P138-0746-14	720,0550306	12459	579619	9954170	579729	9954330	720,06
10462	10462	IZQUIERDA	SIN DETERMINAR	NO EXISTE	P135-0792-02	1073,040649	5745	580020	9953620	580808	9953570	1073,04
10465	10465	IZQUIERDA	SIN DETERMINAR	NO EXISTE	P135-0794-01	872,1444421	5749	571282	9962390	570607	9962890	872,14
10466	10466	IZQUIERDA	SIN DETERMINAR	NO EXISTE	P135-0794-02	32,64711419	5751	570607	9962890	570596	9962920	32,65
10467	10467	IZQUIERDA	SIN DETERMINAR	NO EXISTE	P135-0794-03	2089,267163	5753	570596	9962920	568854	9963820	2089,27
10468	10468	IZQUIERDA	SIN DETERMINAR	NO EXISTE	P135-0794-04	23,93876406	5755	568854	9963820	568831	9963830	23,94
10469	10469	IZQUIERDA	SIN DETERMINAR	NO EXISTE	P135-0799-02	2155,833692	5771	568736	9963830	566703	9962810	2155,83

10470	10470	IZQUIERDA	SIN DETERMINAR	NO EXISTE	P139-0796-01	1633,332077	14667	569027	9965800	569374	9965120	1633,33
10471	10471	IZQUIERDA	SIN DETERMINAR	NO EXISTE	P135-0794-07	2776,164466	5761	566606	9966600	568190	9967110	2776,16
10472	10472	IZQUIERDA	SIN DETERMINAR	NO EXISTE	P135-0795-01	2053,828535	5763	568190	9967110	569096	9968570	2053,83
10473	10473	IZQUIERDA	SIN DETERMINAR	NO EXISTE	P135-0795-02	1683,310708	5765	569096	9968570	570000	9969730	1683,31
10475	10475	IZQUIERDA	SIN DETERMINAR	NO EXISTE	P135-0794-06	861,8908533	5759	569027	9965800	568190	9967110	861,89
10476	10476	IZQUIERDA	SIN DETERMINAR	NO EXISTE	P139-0797-01	814,6933925	14669	570224	9962330	570596	9962920	814,69
10477	10477	IZQUIERDA	SIN DETERMINAR	NO EXISTE	P135-0799-01	692,5403408	5769	568831	9963830	568736	9963830	692,54
10478	10478	IZQUIERDA	SIN DETERMINAR	NO EXISTE	P139-0798-01	96,03089593	14671	568736	9963830	568473	9964460	96,03
10479	10479	IZQUIERDA	SIN DETERMINAR	NO EXISTE	P135-0794-05	3053,74271	5757	568831	9963830	569027	9965800	3053,74
10480	10480	IZQUIERDA	SIN DETERMINAR	NO EXISTE	P135-0800-01	3790,150318	5773	572475	9959880	569965	9960940	3790,15
10481	10481	IZQUIERDA	SIN DETERMINAR	NO EXISTE	P135-0800-02	967,0056903	5775	572483	9959080	572475	9959880	967,01
10482	10482	IZQUIERDA	SIN DETERMINAR	NO EXISTE	P135-0800-03	1899,711123	5777	573098	9957600	572483	9959080	1899,71
10483	10483	IZQUIERDA	SIN DETERMINAR	NO EXISTE	P135-0801-01	736,0494972	5779	574200	9957630	574440	9958200	736,05
10484	10484	IZQUIERDA	SIN DETERMINAR	NO EXISTE	P139-0802-01	2387,655988	14673	574440	9958200	575113	9958490	2387,66
10485	10485	IZQUIERDA	SIN DETERMINAR	NO EXISTE	P135-0801-02	831,5820601	5781	574440	9958200	572483	9959080	831,58
10486	10486	IZQUIERDA	SIN DETERMINAR	NO EXISTE	P139-0803-01	1087,145435	14675	575134	9956730	575180	9955780	1087,15
10487	10487	IZQUIERDA	SIN DETERMINAR	NO EXISTE	P139-0804-01	975,0905407	14677	574604	9956910	573761	9956610	975,09
10488	10488	IZQUIERDA	SIN DETERMINAR	NO EXISTE	P138-0805-02	1136,681715	12471	566102	9957570	566601	9957240	1136,68
10489	10489	IZQUIERDA	SIN DETERMINAR	NO EXISTE	P138-0805-01	599,552018	12469	566102	9957570	565357	9958260	599,55
10490	10490	IZQUIERDA	SIN DETERMINAR	NO EXISTE	P138-0805-03	2766,518571	12473	566601	9957240	568826	9956850	2766,52
10491	10491	IZQUIERDA	SIN DETERMINAR	NO EXISTE	P138-0805-04	841,0865452	12475	568826	9956850	569118	9956210	841,09
10492	10492	IZQUIERDA	SIN DETERMINAR	NO EXISTE	P138-0806-01	1914,07799	12477	564538	9958050	563364	9959000	1914,08
10493	10493	IZQUIERDA	SIN DETERMINAR	NO EXISTE	P138-0806-02	3886,086439	12479	563364	9959000	565332	9961660	3886,09
10494	10494	IZQUIERDA	SIN DETERMINAR	NO EXISTE	P138-0806-03	541,0240247	12481	565332	9961660	565588	9962020	541,02
10495	10495	IZQUIERDA	SIN DETERMINAR	NO EXISTE	P139-0807-01	105,1613869	14679	563364	9959000	563265	9959030	105,16
10496	10496	IZQUIERDA	SIN DETERMINAR	NO EXISTE	P138-0808-01	1625,912746	12483	563680	9955970	562801	9957160	1625,91

10497	10497	IZQUIERDA	SIN DETERMINAR	NO EXISTE	P138-0808-02	1485,371241	12485	564466	9954900	563680	9955970	1485,37
10498	10498	IZQUIERDA	SIN DETERMINAR	NO EXISTE	P138-0808-03	5488,425168	12487	568621	9954160	564466	9954900	5488,43
10499	10499	IZQUIERDA	SIN DETERMINAR	NO EXISTE	P138-0808-04	1087,463383	12489	569137	9953560	568621	9954160	1087,46
10500	10500	IZQUIERDA	REGULAR	NO EXISTE	P131-0809-01	1104,002488	51	561408	9948980	561076	9950010	1104,00
10501	10501	IZQUIERDA	REGULAR	CUNETA CANAL	P131-0809-01	85,3698885	50	561076	9950010	561025	9950070	85,37
10502	10502	IZQUIERDA	SIN DETERMINAR	NO EXISTE	P134-0747-01	2305,776496	1978	561408	9948980	561218	9948890	2305,78
10503	10503	IZQUIERDA	REGULAR	NO EXISTE	P131-0809-02	43,25501687	55	561023	9946970	560988	9946950	43,26
10504	10504	IZQUIERDA	SIN DETERMINAR	NO EXISTE	P135-0810-01	488,0895361	5783	575734	9954520	575725	9955000	488,09
10505	10505	IZQUIERDA	SIN DETERMINAR	NO EXISTE	P135-0810-02	478,4520795	5785	575725	9955000	575663	9955440	478,45
10506	10506	IZQUIERDA	SIN DETERMINAR	NO EXISTE	P135-0810-03	475,6919256	5787	575663	9955440	575896	9955760	475,69
10507	10507	IZQUIERDA	SIN DETERMINAR	NO EXISTE	P135-0810-04	220,7872492	5789	575896	9955760	576040	9955900	220,79
10508	10508	IZQUIERDA	SIN DETERMINAR	NO EXISTE	P139-0811-01	355,7350354	14681	575991	9955410	575663	9955440	355,74
10509	10509	IZQUIERDA	SIN DETERMINAR	NO EXISTE	P135-0812-01	869,8567182	5791	576166	9953990	575807	9954470	869,86
10510	10510	IZQUIERDA	SIN DETERMINAR	NO EXISTE	P135-0812-02	2930,040568	5793	576166	9953990	576469	9951590	2930,04
10511	10511	IZQUIERDA	SIN DETERMINAR	NO EXISTE	P135-0812-03	1410,475993	5795	576490	9950170	576501	9951360	1410,48
10512	10512	IZQUIERDA	REGULAR	NO EXISTE	P135-0813-01	65,48778695	5798	574368	9946500	574307	9946510	65,49
10513	10513	IZQUIERDA	REGULAR	CUNETA CANAL	P135-0813-01	4263,046504	5797	578088	9945510	574368	9946500	4263,05
10514	10514	IZQUIERDA	SIN DETERMINAR	NO EXISTE	P135-0816-05	11,93911241	5813	580065	9944090	578950	9947000	11,94
10515	10515	IZQUIERDA	SIN DETERMINAR	CUNETA CANAL	P135-0813-02	2617,575294	5801	580053	9944100	578088	9945510	2617,58
10516	10516	IZQUIERDA	SIN DETERMINAR	NO EXISTE	P139-0814-02	579,4041012	14685	574639	9945740	575152	9945240	579,40
10517	10517	IZQUIERDA	SIN DETERMINAR	NO EXISTE	P139-0814-01	721,4742336	14683	574639	9945740	574158	9946050	721,47
10518	10518	IZQUIERDA	MALO	CUNETA CANAL	P138-0746-12	502,6705331	12450	578661	9950680	578679	9950800	502,67
10519	10519	IZQUIERDA	SIN DETERMINAR	NO EXISTE	P135-0816-01	1474,771554	5805	579326	9950050	578679	9950800	1474,77
10520	10520	IZQUIERDA	SIN DETERMINAR	NO EXISTE	P135-0816-02	130,5839364	5807	579337	9949920	579326	9950050	130,58
10521	10521	IZQUIERDA	SIN DETERMINAR	NO EXISTE	P135-0816-03	1174,83654	5809	579579	9948870	579337	9949920	1174,84
10522	10522	IZQUIERDA	SIN DETERMINAR	NO EXISTE	P135-0816-04	2236,505973	5811	578950	9947000	579579	9948870	2236,51
10523	10523	IZQUIERDA	SIN DETERMINAR	NO EXISTE	P135-0813-02	3262,525151	5802	580065	9944090	580053	9944100	3262,53
10524	10524	IZQUIERDA	SIN DETERMINAR	NO EXISTE	P135-0816-06	95,31221909	5815	580117	9944020	580065	9944090	95,31

10525	10525	IZQUIERDA	SIN DETERMINAR	NO EXISTE	P135-0817-02	1697,078649	5819	577443	9949000	578241	9948810	1697,08
10526	10526	IZQUIERDA	SIN DETERMINAR	NO EXISTE	P135-0817-01	966,1567861	5817	577443	9949000	576938	9949970	966,16
10527	10527	IZQUIERDA	SIN DETERMINAR	NO EXISTE	P135-0817-03	101,5735673	5821	578299	9948730	578241	9948810	101,57
10528	10528	IZQUIERDA	SIN DETERMINAR	NO EXISTE	P139-0818-01	23,91940459	14689	578241	9948810	578263	9948820	23,92
10529	10529	IZQUIERDA	SIN DETERMINAR	NO EXISTE	P135-0819-01	335,6178924	5823	575571	9948660	575857	9948790	335,62
10530	10530	IZQUIERDA	SIN DETERMINAR	NO EXISTE	P135-0820-01	130,2984888	5827	575857	9948790	578156	9947780	130,30
10531	10531	IZQUIERDA	SIN DETERMINAR	NO EXISTE	P135-0819-02	2855,483997	5825	575857	9948790	575875	9948920	2855,48
10532	10532	IZQUIERDA	SIN DETERMINAR	NO EXISTE	P135-0820-02	1166,666732	5829	578156	9947780	578950	9947000	1166,67
10533	10533	IZQUIERDA	SIN DETERMINAR	NO EXISTE	P139-0821-01	1888,942832	14691	579579	9948870	580368	9947540	1888,94
10534	10534	IZQUIERDA	SIN DETERMINAR	NO EXISTE	P135-0822-01	3235,803426	5831	575633	9948680	573761	9950730	3235,80
10535	10535	IZQUIERDA	SIN DETERMINAR	NO EXISTE	P135-0823-01	5288,790334	5833	570184	9945510	572395	9949340	5288,79
10536	10536	IZQUIERDA	SIN DETERMINAR	NO EXISTE	P139-0824-01	6228,856939	14693	572395	9949340	572748	9949720	6228,86
10537	10537	IZQUIERDA	SIN DETERMINAR	NO EXISTE	P135-0825-01	3070,803744	5839	567453	9948280	567413	9948340	3070,80
10538	10538	IZQUIERDA	SIN DETERMINAR	NO EXISTE	P135-0823-02	575,1898419	5835	572395	9949340	567453	9948280	575,19
10539	10539	IZQUIERDA	SIN DETERMINAR	NO EXISTE	P135-0823-03	91,94864004	5837	567453	9948280	564928	9949090	91,95
10540	10540	IZQUIERDA	SIN DETERMINAR	NO EXISTE	P135-0825-02	3287,405166	5841	567413	9948340	570036	9949830	3287,41
10541	10541	IZQUIERDA	SIN DETERMINAR	NO EXISTE	P139-0826-01	1184,141755	14695	567413	9948340	568228	9948980	1184,14
10542	10542	IZQUIERDA	SIN DETERMINAR	NO EXISTE	P138-0827-01	1909,521842	12491	562978	9942810	564668	9943550	1909,52
10543	10543	IZQUIERDA	SIN DETERMINAR	NO EXISTE	P138-0827-02	2240,870148	12493	564668	9943550	566380	9944550	2240,87
10544	10544	IZQUIERDA	SIN DETERMINAR	NO EXISTE	P138-0827-03	220,0375472	12495	566380	9944550	566570	9944660	220,04
10545	10545	IZQUIERDA	SIN DETERMINAR	NO EXISTE	P135-0828-01	441,2539623	5843	566297	9944590	565987	9944910	441,25
10546	10546	IZQUIERDA	SIN DETERMINAR	NO EXISTE	P135-0828-02	100,4864964	5845	566380	9944550	566297	9944590	100,49
10547	10547	IZQUIERDA	MALO	CUNETA CANAL	P135-0829-01	1200,867735	5847	570463	9943860	570426	9945050	1200,87
10548	10548	IZQUIERDA	MALO	NO EXISTE	P135-0829-01	68,36774768	5848	570384	9944150	570431	9945060	68,37
10549	10549	IZQUIERDA	SIN DETERMINAR	NO EXISTE	P139-0846-01	1843,9151	14715	571363	9942270	572228	9941960	1843,92
10550	10550	IZQUIERDA	MALO	NO EXISTE	P135-0829-03	826,6063264	5854	571934	9941700	571363	9942270	826,61
10551	10551	IZQUIERDA	MALO	CUNETA CANAL	P135-0829-03	44,41194086	5853	571405	9942190	571384	9942220	44,41

10552	10552	IZQUIERDA	MALO	CUNETA CANAL	P135-0829-04	983,7760827	5857	572877	9941440	571934	9941700	983,78
10553	10553	IZQUIERDA	REGULAR	CUNETA CANAL	P135-0829-05	564,9343722	5859	573409	9941250	572877	9941440	564,93
10554	10554	IZQUIERDA	REGULAR	CUNETA CANAL	P135-0829-06	594,9335145	5861	573996	9941180	573409	9941250	594,93
10555	10555	IZQUIERDA	MALO	CUNETA CANAL	P135-0829-07	193,1703357	5864	574178	9941120	573996	9941180	193,17
10556	10556	IZQUIERDA	SIN DETERMINAR	NO EXISTE	P139-0843-01	522,0153773	14709	574654	9940910	575061	9941570	522,02
10557	10557	IZQUIERDA	REGULAR	CUNETA CANAL	P135-0829-09	844,1334041	5868	574942	9940090	574654	9940910	844,13
10558	10558	IZQUIERDA	REGULAR	NO EXISTE	P135-0829-09	70,08093293	5869	574942	9940100	574948	9940170	70,08
10559	10559	IZQUIERDA	BUENO	CUNETA CANAL	P135-0829-10	2006,600905	5872	575611	9939480	577429	9939360	2006,60
10560	10560	IZQUIERDA	BUENO	NO EXISTE	P135-0829-10	1575,689381	5873	577429	9939360	575611	9939480	1575,69
10561	10561	IZQUIERDA	SIN DETERMINAR	NO EXISTE	P135-0839-01	896,1924605	5927	578030	9939580	577412	9938570	896,19
10562	10562	IZQUIERDA	REGULAR	CUNETA CANAL	P135-0829-12	2252,355302	5878	578895	9940020	580105	9944010	2252,36
10563	10563	IZQUIERDA	SIN DETERMINAR	NO EXISTE	P135-0511-01	2654,084251	5091	578818	9939850	579539	9939670	2654,08
10564	10564	IZQUIERDA	REGULAR	CUNETA CANAL	P135-0829-13	15,44233505	5882	580105	9944010	580117	9944020	15,44
10565	10565	IZQUIERDA	BUENO	CUNETA CANAL	P135-0829-14	577,9755834	5884	581086	9943730	580156	9944020	577,98
10566	10566	IZQUIERDA	BUENO	NO EXISTE	P135-0829-14	935,9847779	5885	580727	9943760	580645	9943840	935,98
10567	10567	IZQUIERDA	SIN DETERMINAR	NO EXISTE	P135-0836-01	926,6883161	5921	581398	9944000	582181	9944380	926,69
10568	10568	IZQUIERDA	REGULAR	CUNETA CANAL	P135-0829-16	14,66229701	5890	582181	9944360	582181	9944380	14,66
10569	10569	IZQUIERDA	REGULAR	CUNETA CANAL	P135-0829-17	332,8154561	5892	582181	9944380	582143	9944710	332,82
10570	10570	IZQUIERDA	BUENO	CUNETA CANAL	P135-0829-18	1182,193597	5894	582143	9944710	583004	9945560	1182,19
10571	10571	IZQUIERDA	BUENO	NO EXISTE	P135-0829-18	138,7157306	5895	582419	9945130	582504	9945240	138,72
10572	10572	IZQUIERDA	REGULAR	CUNETA CANAL	P135-0829-19	382,3969102	5898	583004	9945560	583363	9945510	382,40
10573	10573	IZQUIERDA	SIN DETERMINAR	NO EXISTE	P139-0834-01	590,4228929	14703	583363	9945510	583334	9945320	590,42
10574	10574	IZQUIERDA	REGULAR	CUNETA EN V	P135-0829-21	2184,244765	5902	583873	9945740	586068	9946560	2184,24
10575	10575	IZQUIERDA	REGULAR	CUNETA CANAL	P135-0829-21	325,0929013	5903	584836	9946500	585056	9946690	325,09
10576	10576	IZQUIERDA	REGULAR	NO EXISTE	P135-0829-21	436,9023857	5904	584525	9946140	584836	9946500	436,90
10577	10577	IZQUIERDA	BUENO	CUNETA CANAL	P135-0829-22	251,5935424	5907	586152	9946780	586068	9946560	251,59
10578	10578	IZQUIERDA	BUENO	CUNETA CANAL	P135-0829-23	1708,378525	5909	587376	9947450	586152	9946780	1708,38
10582	10582	IZQUIERDA	SIN DETERMINAR	NO EXISTE	P139-0830-01	2673,590788	14697	587376	9947450	585964	9949490	2673,59
10583	10583	IZQUIERDA	SIN DETERMINAR	NO EXISTE	P135-0831-01	1752,208655	5917	583004	9945560	582598	9947090	1752,21
10584	10584	IZQUIERDA	SIN DETERMINAR	NO EXISTE	P135-0831-02	358,9094976	5919	582386	9947330	582598	9947090	358,91
10585	10585	IZQUIERDA	SIN DETERMINAR	NO EXISTE	P139-0832-01	610,7776725	14699	582598	9947090	583122	9946910	610,78

10586	10586	IZQUIERDA	SIN DETERMINAR	NO EXISTE	P139-0833-01	858,7533734	14701	584007	9945020	583873	9945740	858,75
10587	10587	IZQUIERDA	REGULAR	CUNETA CANAL	P135-0829-20	196,365404	5900	583363	9945510	583873	9945740	196,37
10588	10588	IZQUIERDA	SIN DETERMINAR	NO EXISTE	P139-0835-01	1323,87955	14705	582143	9944710	581835	9945940	1323,88
10589	10589	IZQUIERDA	BUENO	CUNETA CANAL	P135-0829-15	1006,054398	5888	581398	9944000	582181	9944360	1006,05
10590	10590	IZQUIERDA	SIN DETERMINAR	NO EXISTE	P135-0837-01	583,1922069	5923	582687	9944090	582181	9944360	583,19
10591	10591	IZQUIERDA	SIN DETERMINAR	NO EXISTE	P135-0837-02	1594,306357	5925	583781	9943200	582687	9944090	1594,31
10592	10592	IZQUIERDA	SIN DETERMINAR	NO EXISTE	P139-0838-01	436,0408165	14707	583043	9943940	582687	9944090	436,04
10593	10593	IZQUIERDA	SIN DETERMINAR	NO EXISTE	P135-0829-11	1234,078086	5876	578030	9939580	578818	9939850	1234,08
10594	10594	IZQUIERDA	SIN DETERMINAR	NO EXISTE	P135-0839-02	2510,471762	5929	577412	9938570	577111	9936310	2510,47
10595	10595	IZQUIERDA	SIN DETERMINAR	NO EXISTE	P135-0839-03	1012,88838	5931	577111	9936310	576963	9935330	1012,89
10596	10596	IZQUIERDA	SIN DETERMINAR	NO EXISTE	P135-0840-01	2558,153851	5933	577111	9936310	577412	9938570	2558,15
10597	10597	IZQUIERDA	MALO	CUNETA CANAL	P134-0841-01	2870,767793	2045	569687	9936700	572836	9937160	2870,77
10598	10598	IZQUIERDA	MALO	NO EXISTE	P134-0841-01	253,5463803	2046	569931	9936780	572342	9936960	253,55
10599	10599	IZQUIERDA	MALO	CUNETA EN V	P134-0841-01	189,2627018	2044	570035	9936810	572491	9937060	189,26
10600	10600	IZQUIERDA	MALO	CUNETA EN V	P134-0841-02	1441,018054	2050	573846	9939780	573409	9941250	1441,02
10601	10601	IZQUIERDA	MALO	CUNETA CANAL	P134-0841-02	315,119701	2051	573929	9940120	573968	9940400	315,12
10602	10602	IZQUIERDA	MALO	CUNETA EN V	P134-0841-03	900,0285577	2055	572837	9937160	573651	9939480	900,03
10603	10603	IZQUIERDA	MALO	CUNETA CANAL	P134-0841-03	390,5389919	2056	572836	9937160	573846	9939780	390,54
10604	10604	IZQUIERDA	MALO	NO EXISTE	P134-0841-03	2676,899843	2057	572902	9937170	573668	9939770	2676,90
10605	10605	IZQUIERDA	MALO	NO EXISTE	P134-0841-04	1450,963582	2061	568108	9935810	569687	9936700	1450,96
10606	10606	IZQUIERDA	SIN DETERMINAR	NO EXISTE	P134-0850-01	1291,182045	2065	567567	9935090	571056	9935090	1291,18
10607	10607	IZQUIERDA	SIN DETERMINAR	NO EXISTE	P135-0842-01	1221,507946	5935	574942	9940090	573846	9939780	1221,51
10608	10608	IZQUIERDA	REGULAR	CUNETA CANAL	P135-0829-08	965,6219134	5866	574654	9940910	574178	9941120	965,62
10609	10609	IZQUIERDA	SIN DETERMINAR	NO EXISTE	P139-0844-01	1926,700747	14711	572395	9939760	572877	9941440	1926,70
10610	10610	IZQUIERDA	SIN DETERMINAR	NO EXISTE	P139-0845-01	1358,104452	14713	570967	9940790	571934	9941700	1358,10
10611	10611	IZQUIERDA	MALO	CUNETA CANAL	P135-0829-02	1013,862605	5851	571363	9942270	570463	9943860	1013,86
10612	10612	IZQUIERDA	SIN DETERMINAR	NO EXISTE	P135-0847-01	1667,626739	5937	574177	9942200	574178	9941120	1667,63
10613	10613	IZQUIERDA	SIN DETERMINAR	NO EXISTE	P135-0847-02	9,735026385	5939	574169	9942190	574177	9942200	9,74
10614	10614	IZQUIERDA	SIN DETERMINAR	NO EXISTE	P135-0847-03	738,2637273	5941	574169	9942190	573539	9942090	738,26

10615	10615	IZQUIERDA	SIN DETERMINAR	NO EXISTE	P135-0848-01	1127,642483	5943	573996	9941180	574177	9942200	1127,64
10616	10616	IZQUIERDA	SIN DETERMINAR	NO EXISTE	P135-0848-02	2594,644009	5945	574177	9942200	576030	9943110	2594,64
10617	10617	IZQUIERDA	SIN DETERMINAR	NO EXISTE	P135-0849-01	3986,776172	5947	569687	9936700	572836	9937160	3986,78
10618	10618	IZQUIERDA	MALO	CUNETAS CANAL	P134-0841-04	3953,498371	2060	567567	9935090	569616	9936670	3953,50
10619	10619	IZQUIERDA	SIN DETERMINAR	NO EXISTE	P134-0850-02	3109,296916	2067	571056	9935090	573792	9934810	3109,30
10620	10620	IZQUIERDA	SIN DETERMINAR	NO EXISTE	P134-0850-03	186,8458116	2069	573792	9934810	573970	9934770	186,85
10621	10621	IZQUIERDA	SIN DETERMINAR	NO EXISTE	P139-0851-01	1158,114984	14717	572001	9934610	571056	9935090	1158,11
10622	10622	IZQUIERDA	SIN DETERMINAR	NO EXISTE	P139-0852-01	87,14430154	14719	564282	9936940	564335	9937000	87,14
10623	10623	IZQUIERDA	SIN DETERMINAR	NO EXISTE	P138-0853-01	1712,922601	12497	576754	9929090	577133	9930720	1712,92
10624	10624	IZQUIERDA	SIN DETERMINAR	NO EXISTE	P138-0853-02	486,8330818	12499	577133	9930720	577018	9931180	486,83
10625	10625	IZQUIERDA	SIN DETERMINAR	NO EXISTE	P138-0853-03	267,8494497	12501	577018	9931180	577012	9931450	267,85

8.4. Alcantarillas del cantón San Vicente fase II

FID	OBJE CTID	TIPO	MATE RIAL	CA BE ZA LES	ECABE Z	ECUERP O	OBSER V	CODI GO	GID	LO NG IT UD	CUA NCH O	CUA LTO	CUDI AM	LAT	LONG I	
2624	2624	CIRCU LAR	HORM IGON	SI	BUENA	REGULAR	e=0.20	P134- 0841- 01	2624	15	2	2,299 9995 2	1,5	993571 0	568002	
2643	2643	CIRCU LAR	HORM IGON	SI	BUENA	BUENO	e=0.15	P134- 0841- 01	2643	15	52	3,299 9999 00004 8	1,200 00004 8	993630 0	568793	
2653	2653	CIRCU LAR	HORM IGON	SI	BUENA	BUENO	e=0.25	P134- 0841- 01	2653	15	2	2,299 9995 2	1,5	993659 0	569470	
2656	2656	CIRCU LAR	HORM IGON	SI	BUENA	REGULAR	E=0.15	P134- 0841- 02	2656	15	05	2,599 9999 99997 6	1,200 00004 8	993674 0	569809	
2658	2658	CIRCU LAR	HORM IGON	SI	BUENA	REGULAR	e=0.15	P134- 0841- 02	2658	15	3	2,200 00004 8	1,200 00004 8	993680 0	570027	
2661	2661	CIRCU LAR	HORM IGON	SI	BUENA	BUENO	e=0.20	P134- 0841- 02	2661	13	1,5	1,799 9995 2	1,200 00004 8	993685 0	572067	
2662	2662	CIRCU LAR	HORM IGON	SI	BUENA	BUENO	e=0.20	P134- 0841- 02	2662	22	48	3,200 0000 48	2	1,5	993686 0	571590
2664	2664	CIRCU LAR	HORM IGON	SI	BUENA	BUENO	e=0.25	P134- 0841- 02	2664	16	48	2,200 0000 48	2,299 9995 2	1,5	993691 0	571381
2665	2665	CIRCU LAR	HORM IGON	SI	BUENA	BUENO	e=0.25. DOS DUCTO S	P134- 0841- 02	2665	16	5	2,299 9995 2	1,5	993694 0	570876	
2670	2670	CIRCU LAR	HORM IGON	SI	BUENA	BUENO	e=0.15	P134- 0841- 03	2672	13	3	1,100 00002 4	0,800 00001 2	993719 0	572943	
2672	2672	CIRCU LAR	HORM IGON	SI	BUENA	BUENO	e=0.15	P134- 0841- 03	2675	16	2	2,5	1,5	993726 0	572983	
2686	2686	CIRCU LAR	HORM IGON	SI	BUENA	BUENO	e=0.25	P134- 0841- 03	2689	15	52	2,299 9999 52	2,299 9995 2	1,5	993753 0	573090
2691	2691	CIRCU LAR	HORM IGON	SI	BUENA	BUENO	e=0.25	P134- 0841- 03	2694	13	2,5	2,299 9995 2	1,5	993766 0	573080	
2699	2699	CIRCU LAR	HORM IGON	SI	BUENA	BUENO	e=0.25	P134- 0841- 03	2702	15	2,5	2,299 9995 2	1,5	993790 0	573323	
2719	2719	CIRCU LAR	HORM IGON	SI	BUENA	BUENO		P134- 0841- 03	2723	16	3	2,299 9995 2	1,200 00004 8	993863 0	573174	
2725	2725	CIRCU LAR	HORM IGON	SI	BUENA	BUENO	e=0.25	P134- 0841- 03	2729	15	52	2,299 9999 52	2,400 00009 5	1,5	993879 0	573205

2728	2728	CIRCULAR	HORMIGON	NO	SIN DETERMINAR	REGULAR	SOLO TUBOS/S/N	P134-0841-03	2732	16	0	0	1,5	9938930	573447	
2744	2744	CIRCULAR	HORMIGON	SI	BUENA	BUENO		P135-0829-10	2748	11	2	2,5999990	1,20000048	9939250	575844	
2746	2746	CIRCULAR	HORMIGON	SI	BUENA	BUENO	E=0.15	P135-0829-10	2750	11	2	2,5999990	1,20000048	9939310	576234	
2749	2749	CIRCULAR	HORMIGON	SI	BUENA	BUENO	E=0.15	P135-0829-10	2753	11	2	3,5	1,20000048	9939410	577269	
2750	2750	CIRCULAR	HORMIGON	SI	BUENA	BUENO	E=0.15	P135-0829-10	2754	11	2	2,4000009	1,20000048	9939420	576506	
2752	2752	CIRCULAR	HORMIGON	SI	BUENA	BUENO	E=0.15	P135-0829-10	2756	11	2	2,5999990	1,20000048	9939430	576771	
2755	2755	CIRCULAR	HORMIGON	SI	BUENA	BUENO	E=0.15. 2 TUBOS	P135-0829-10	2759	11	09	4,199998	3,0999990	1,20000048	9939500	577867
2761	2761	CIRCULAR	HORMIGON	SI	BUENA	BUENO		P135-0829-11	2765	11	2	3	1,20000048	9939670	578464	
2762	2762	CIRCULAR	HORMIGON	SI	BUENA	BUENO	E=0.15	P135-0829-10	2766	11	2	2,7999995	1,20000048	9939670	575344	
2766	2766	RECTANGULAR	HORMIGON	SI	BUENA	BUENO	DUCTO TIPO CAJON	P135-0829-11	2770	13	05	5,599999	3,20000048	2,7999995	9939720	578201
2767	2767	CIRCULAR	HORMIGON	SI	BUENA	BUENO	e=0.25	P134-0841-03	2771	15	52	2,299999	2,2999995	1,5	9939740	573791
2776	2776	CIRCULAR	HORMIGON	SI	BUENA	BUENO	E=0.15	P135-0829-10	2780	11	95	2,400000	1,70000048	1,20000048	9940020	574971
2781	2781	CIRCULAR	HORMIGON	SI	BUENA	BUENO	e=0.25	P134-0841-04	2785	12	2	2,5	1,5	9940140	573937	
2782	2782	CIRCULAR	HORMIGON	SI	BUENA	BUENO	E=0.15. ENTRADA TIPO CAJON	P135-0829-09	2786	11	95	2,400000	1,20000048	9940150	574947	
2789	2789	CIRCULAR	HORMIGON	SI	BUENA	BUENO	E=0.15	P135-0829-09	2793	11	05	2,599999	2,7999995	1,20000048	9940390	574939
2794	2794	CIRCULAR	HORMIGON	SI	BUENA	BUENO	E=0.15	P135-0829-09	2798	10	3	3	1,20000048	9940620	574843	
2796	2796	CIRCULAR	HORMIGON	SI	BUENA	BUENO	E=0.15	P135-0829-12	2800	9	2	2,2999995	1,20000048	9940640	578764	

2799	2799	CIRCULAR	HORMIGON	SI	BUENA	BUENO	E=0.15. ENTRADA TIPO CAJON	P135- 0829- 12	2803	9	2,200 0000 48	2,200 00004 8	1,200 00004 8	994074 0	578742
2806	2806	CIRCULAR	HORMIGON	SI	BUENA	BUENO	E=0.15. 2 TUBOS	P135- 0829- 09	2810	12	4,400 0000 95	2,799 99995 2	1,200 00004 8	994091 0	574665
2807	2807	CIRCULAR	HORMIGON	SI	BUENA	BUENO	E=0.15	P135- 0829- 12	2811	9	2	3	1,200 00004 8	994094 0	578689
2809	2809	CIRCULAR	HORMIGON	SI	BUENA	BUENO	e=0.25	P134- 0841- 04	2813	16	2,200 0000 48	2	1,5	994103 0	573505
2810	2810	CIRCULAR	HORMIGON	SI	BUENA	BUENO	E=0.15. 2 TUBOS	P135- 0829- 08	2814	11	4,400 0000 95	2,299 99995 2	1,200 00004 8	994103 0	574341
2812	2812	CIRCULAR	HORMIGON	SI	BUENA	BUENO	E=0.15	P135- 0829- 07	2816	11	2	2	0,800 00001 2	994116 0	574099
2814	2814	CIRCULAR	HORMIGON	NO	BUENA	BUENO	ENTRADA TIPO CAJON: 2.50 X 2.40 X 2.50	P135- 0829- 06	2818	13	0	0	1,5	994119 0	573874
2818	2818	CIRCULAR	HORMIGON	SI	BUENA	BUENO	2 TUBOS	P135- 0829- 06	2822	15, 399 999	4,199 9998 09	2	0,800 00001 2	994123 0	573536
2821	2821	CIRCULAR	HORMIGON	SI	BUENA	BUENO	e=0.30	P135- 0829- 05	2825	15	2,200 0000 48	2,5	1,5	994133 0	573197
2825	2825	CIRCULAR	HORMIGON	SI	BUENA	BUENO	E=0.15	P135- 0829- 12	2829	9	2	3	1,200 00004 8	994142 0	578860
2826	2826	CIRCULAR	HORMIGON	SI	BUENA	BUENO	e=0.25	P135- 0829- 04	2830	15	2,200 0000 48	2,400 00009 5	1,5	994145 0	572869
2829	2829	CIRCULAR	HORMIGON	SI	BUENA	BUENO	e=0.25	P135- 0829- 04	2833	16	3	2,099 99990 5	1,5	994154 0	572611
2831	2831	CIRCULAR	HORMIGON	SI	BUENA	BUENO	E=0.15	P135- 0829- 12	2835	9	2	3	1,200 00004 8	994165 0	578836
2832	2832	CIRCULAR	HORMIGON	SI	BUENA	BUENO	e=0.30. DOS DUCTO S	P135- 0829- 03	2836	18	5,199 9998 09	2,599 99990 5	1,5	994177 0	571650
2839	2839	CIRCULAR	HORMIGON	SI	BUENA	BUENO	E=0.15. TAPAD O CON TIERRA	P135- 0829- 12	2843	9	2	3	1,200 00004 8	994204 0	578879

2844	2844	CIRCULAR	HORMIGON	SI	BUENA	BUENO	E=0.15. ENTRADA TIPO CAJON. SALIDA DA0AD A	P135- 0829- 12	2848	10	2,200 0000 48	3	1,200 00004 8	994231 0	579020
2853	2853	CIRCULAR	HORMIGON	SI	BUENA	BUENO	E=0.15	P135- 0829- 12	2857	12	2	3,200 00004 8	1,200 00004 8	994280 0	579335
2858	2858	CIRCULAR	HORMIGON	SI	BUENA	BUENO	e=0.25	P135- 0829- 02	2862	17	3,5	2,099 99990 5	1,5	994290 0	570945
2860	2860	CIRCULAR	HORMIGON	SI	BUENA	BUENO	E=0.15	P135- 0829- 12	2864	6,8 600 001 34	2	2,799 99995 2	1,200 00004 8	994296 0	579401
2866	2866	CIRCULAR	HORMIGON	SI	BUENA	BUENO	e=0.15	P138- 0827- 01	2870	9	2	1,700 00004 8	1,200 00004 8	994305 0	563212
2868	2868	CIRCULAR	HORMIGON	SI	BUENA	BUENO	E=0.15	P135- 0829- 12	2872	12	2	2,799 99995 2	1,200 00004 8	994307 0	579494
2873	2873	CIRCULAR	HORMIGON	SI	BUENA	BUENO	e=0.15	P135- 0829- 02	2877	15	3,200 0000 48	2,200 00004 8	1,200 00004 8	994315 0	570770
2878	2878	CIRCULAR	HORMIGON	SI	REGULAR	BUENO	e=0.15	P138- 0827- 01	2882	10	2	1,700 00004 8	1,200 00004 8	994325 0	563517
2879	2879	CIRCULAR	HORMIGON	SI	REGULAR	MALO	e=0.15	P138- 0827- 01	2883	10	2	1,700 00004 8	1,200 00004 8	994329 0	563624
2885	2885	CIRCULAR	HORMIGON	SI	BUENA	BUENO		P135- 0829- 12	2889	11	2	2,700 00004 8	1,200 00004 8	994340 0	579600
2886	2886	RECTANGULAR	HORMIGON	SI	BUENA	BUENO	DOS DUCTOS	P138- 0827- 01	2890	11	3	1,299 99995 2	1,200 00004 8	994346 0	564483
2892	2892	CIRCULAR	HORMIGON	SI	BUENA	BUENO	e=0.25	P135- 0829- 02	2896	15	3	2	1,5	994356 0	570542
2897	2897	CIRCULAR	HORMIGON	SI	BUENA	BUENO	E=0.15	P135- 0829- 14	2901	10	2,200 0000 48	2,799 99995 2	1,200 00004 8	994368 0	580916
2900	2900	CIRCULAR	HORMIGON	SI	BUENA	BUENO	E=0.15	P135- 0829- 14	2904	10	2,400 0000 95	2,799 99995 2	1,200 00004 8	994373 0	581087
2904	2904	CIRCULAR	HORMIGON	SI	BUENA	BUENO	E=0.15	P135- 0829- 14	2908	14	2,400 0000 95	3,799 99995 2	1,200 00004 8	994379 0	581159
2905	2905	RECTANGULAR	HORMIGON	SI	BUENA	BUENO		P135- 0829- 14	2909	12, 199 999	3,299 9999 52	3,299 99995 2	3	994380 0	580689

2907	2907	CIRCULAR	HORMIGON	SI	BUENA	BUENO		P135-0829-12	2911	11	2	2,900 00009 5	1,200 00004 8	994382 0	579672
2910	2910	CIRCULAR	HORMIGON	SI	BUENA	BUENO	E=0.15	P135-0829-14	2914	10	2	2,599 99990 5	1,200 00004 8	994387 0	580572
2911	2911	CIRCULAR	HORMIGON	SI	BUENA	BUENO	E=0.15	P135-0829-14	2915	11	2,400 0000 95	2,799 99995 2	1,200 00004 8	994387 0	581272
2914	2914	CIRCULAR	HORMIGON	SI	BUENA	BUENO	E=0.15	P135-0829-14	2918	11	2,400 0000 95	2,799 99995 2	1,200 00004 8	994390 0	581341
2918	2918	CIRCULAR	HORMIGON	SI	BUENA	BUENO	E=0.15	P135-0829-14	2922	11	2,200 0000 48	1,799 99995 2	1,200 00004 8	994394 0	580440
2920	2920	CIRCULAR	HORMIGON	SI	BUENA	BUENO	e=0.20	P138-0746-01	2924	20	3,5	2	1,5	994394 0	563217
2922	2922	CIRCULAR	HORMIGON	SI	BUENA	BUENO	E=0.15. ENTRA DA TIPO CAJON	P135-0829-14	2926	11	2,200 0000 48	3	1,200 00004 8	994401 0	580364
2924	2924	CIRCULAR	HORMIGON	SI	BUENA	BUENO	e=0.25	P138-0746-01	2928	22	3,200 0000 48	2	1,5	994407 0	563380
2932	2932	RECTANGULAR	HORMIGON	SI	BUENA	BUENO		P135-0829-15	2936	13	3,299 9999 52	3,099 99990 5	2,799 99995 2	994420 0	581805
2934	2934	CIRCULAR	HORMIGON	SI	BUENA	BUENO	E=0.15	P135-0829-15	2938	11	2,400 0000 95	2,799 99995 2	1,200 00004 8	994422 0	581957
2942	2942	CIRCULAR	HORMIGON	SI	BUENA	BUENO	e=0.25	P135-0829-01	2946	16	2,5	2,5	1,5	994426 0	570365
2944	2944	CIRCULAR	HORMIGON	SI	BUENA	BUENO	E=0.15. ENTRA DA TIPO CAJON	P135-0829-15	2948	13	2,400 0000 95	1,799 99995 2	1,200 00004 8	994427 0	582127
2955	2955	CIRCULAR	HORMIGON	SI	BUENA	BUENO	e=0.20	P138-0746-01	2959	22	3,200 0000 48	2	1,5	994438 0	564679
2961	2961	CIRCULAR	HORMIGON	SI	BUENA	BUENO	e=0.20	P138-0746-01	2965	20	3,200 0000 48	2	1,5	994442 0	564921
2963	2963	CIRCULAR	HORMIGON	SI	BUENA	BUENO	e=0.20	P138-0746-01	2967	21	3,200 0000 48	2	1,5	994451 0	564382
2964	2964	CIRCULAR	HORMIGON	SI	BUENA	BUENO	e=0.20	P138-0746-01	2968	21	3,200 0000 48	2	1,5	994453 0	565167
2966	2966	CIRCULAR	HORMIGON	SI	BUENA	BUENO	e=0.20	P138-0746-01	2970	19	3,200 0000 48	2	1,5	994456 0	564119

2968	2968	CIRCULAR	HORMIGON	SI	BUENA	BUENO	E=0.15	P135-0829-17	2972	11	2,200 0000 48	2,799 99995 2	1,200 00004 8	994460 0	582168
2972	2972	CIRCULAR	HORMIGON	SI	BUENA	BUENO	e=0.20	P138-0746-01	2976	20	3,200 0000 48	2,200 00004 8	1,5	994466 0	565445
2979	2979	CIRCULAR	HORMIGON	SI	BUENA	BUENO	e=0.20	P138-0746-01	2983	20	3,200 0000 48	2	1,5	994476 0	565676
2981	2981	CIRCULAR	HORMIGON	NO	BUENA	BUENO	ENTRADA TIPO CAJON: 2.00 X 2.00 X 2.50	P135-0829-18	2985	12	0	0	1,200 00004 8	994480 0	582176
2983	2983	CIRCULAR	HORMIGON	SI	BUENA	BUENO	e=0.20	P135-0828-01	2987	8	2,5	2,200 00004 8	1,5	994485 0	566050
2986	2986	CIRCULAR	HORMIGON	SI	BUENA	BUENO	e=0.20	P138-0746-02	2990	22	3,200 0000 48	2,099 99990 5	1,5	994491 0	565996
2987	2987	CIRCULAR	HORMIGON	SI	BUENA	BUENO	E=0.15	P135-0829-18	2991	11	2,200 0000 48	2,5	1,200 00004 8	994492 0	582366
2996	2996	CIRCULAR	HORMIGON	SI	BUENA	BUENO		P135-0829-01	3000	43	2,5	2,299 99995 2	1,5	994505 0	570422
3001	3001	CIRCULAR	HORMIGON	SI	BUENA	BUENO	E=0.15. ENTRADA TIPO CAJON	P135-0829-18	3005	12	2,400 0000 95	2,5	1,200 00004 8	994513 0	582420
3009	3009	CIRCULAR	HORMIGON	SI	BUENA	BUENO	e=0.20	P138-0746-02	3013	21	3,200 0000 48	2	1,5	994520 0	566367
3019	3019	CIRCULAR	HORMIGON	SI	BUENA	BUENO	e=0.20	P138-0746-02	3023	21	3,200 0000 48	2	1,5	994526 0	566541
3024	3024	CIRCULAR	HORMIGON	SI	BUENA	BUENO	e=0.20	P138-0746-02	3028	20	3,200 0000 48	2	1,5	994529 0	567768
3029	3029	CIRCULAR	HORMIGON	SI	BUENA	BUENO	E=0.15. ENTRADA TIPO CAJON	P135-0829-18	3033	11	2,400 0000 95	2,5	1,200 00004 8	994532 0	582579
3030	3030	CIRCULAR	HORMIGON	SI	BUENA	BUENO	e=0.25	P138-0746-04	3034	16	2	2,200 00004 8	1,5	994533 0	570685
3036	3036	CIRCULAR	HORMIGON	SI	BUENA	BUENO	e=0.20	P138-0746-02	3040	21	3,200 0000 48	2,200 00004 8	1,5	994536 0	566935
3039	3039	CIRCULAR	HORMIGON	SI	BUENA	BUENO	e=0.20	P138-0746-02	3043	22	3,200 0000 48	2	1,5	994537 0	569249

3048	3048	RECTA NGULAR	HORM IGON	SI	BUENA	BUENO		P138- 0746- 02	3052	20	4,599 9999 00004	2,700 00004	2	994544 0	567243
3049	3049	CIRCU LAR	HORM IGON	SI	BUENA	BUENO	e=0.20	P138- 0746- 02	3053	20	3,200 0000 48	2	1,5	994545 0	567591
3052	3052	CIRCU LAR	HORM IGON	SI	BUENA	BUENO	E=0.15. ENTRA DA TIPO CAJON	P135- 0829- 18	3056	11	2,400 0000 95	2,5	1,200 00004	994547 0	582763
3056	3056	CIRCU LAR	HORM IGON	SI	BUENA	BUENO		P138- 0746- 02	3060	20	3,200 0000 48	2	1,5	994549 0	567466
3060	3060	RECTA NGULAR	HORM IGON	SI	BUENA	BUENO	DOS DUCTO S	P138- 0746- 03	3064	25	9	4,300 00019	3,299 99995	994549 0	570192
3062	3062	CIRCU LAR	HORM IGON	SI	BUENA	BUENO	E=0.15. ENTRA DA TIPO CAJON. SALIDA TAPAD A CON MALEZ A	P135- 0829- 20	3066	13	2,400 0000 95	2,5	1,200 00004	994551 0	583488
3063	3063	CIRCU LAR	HORM IGON	NO	BUENA	BUENO	ENTRA DA TIPO CAJON: 2.00 X 2.00 X 2.50	P135- 0829- 19	3067	11	0	0	1,200 00004	994551 0	583351
3068	3068	CIRCU LAR	HORM IGON	NO	SIN DETER MINAR	BUENO	E=0.15. SOLO TUBOS S/N	P139- 0835- 01	3072	4,8 000 001 91	0	0	1	994556 0	582040
3069	3069	CIRCU LAR	HORM IGON	SI	BUENA	BUENO	E=0.15	P135- 0829- 19	3073	16	2,200 0000 48	3	1,200 00004	994556 0	583272
3071	3071	CIRCU LAR	HORM IGON	SI	BUENA	BUENO	e=0.15	P138- 0746- 04	3075	16	2,299 9999 52	2	1,200 00004	994558 0	572452
3072	3072	CIRCU LAR	HORM IGON	SI	BUENA	BUENO	E=0.15	P135- 0829- 19	3076	18	2,400 0000 95	2,5	1,200 00004	994558 0	583136
3073	3073	CIRCU LAR	HORM IGON	SI	BUENA	BUENO	e=0.30	P138- 0746- 04	3077	16, 5	2	2,200 00004	1,5	994558 0	571600
3076	3076	CIRCU LAR	HORM IGON	SI	BUENA	BUENO	e=0.30	P138- 0746- 04	3080	15	2,799 9999 52	2,799 99995	2	994563 0	573095
3078	3078	CIRCU LAR	HORM IGON	NO	SIN DETER MINAR	BUENO	E=0.15. SOLO TUBOS S/N	P139- 0835- 01	3082	3,2 999 999 52	0	0	0,800 00001	994565 0	581999

3079	3079	CIRCULAR	HORMIGON	SI	BUENA	BUENO	e=0.15	P135-0823-01	3083	15	3	2,799 99995	1,200 00004	994568	570179
3080	3080	CIRCULAR	HORMIGON	SI	BUENA	BUENO	E=0.15	P135-0829-20	3084	16	95	2,900 0000	1,200 00004	994571	583755
3082	3082	RECTANGULAR	HORMIGON	SI	BUENA	BUENO		P138-0746-04	3086	15	3	3,799 99995		994573	573481
3083	3083	CIRCULAR	HORMIGON	SI	BUENA	BUENO	E=0.15	P135-0829-21	3087	12	95	2,400 0000	1,200 00004	994574	583889
3094	3094	CIRCULAR	HORMIGON	SI	BUENA	BUENO	E=0.20	P135-0829-21	3098	13	95	2,400 0000		994590	584141
3099	3099	CIRCULAR	HORMIGON	SI	BUENA	BUENO	e=0.30	P138-0746-04	3103	17	2,5	3,200 00004		994603	574141
3102	3102	CIRCULAR	HORMIGON	SI	BUENA	BUENO	E=0.20	P135-0829-21	3106	13	95	2,400 0000	2,799 99995	994614	584526
3111	3111	CIRCULAR	HORMIGON	SI	BUENA	BUENO	e=0.15	P135-0823-01	3115	11	48	3,200 0000	1,200 00004	994628	570222
3112	3112	RECTANGULAR	HORMIGON	SI	BUENA	BUENO	DUCTO TIPO CAJON	P135-0829-21	3116	13	05	3,599 9999	3,299 99995	994630	584903
3119	3119	CIRCULAR	HORMIGON	SI	BUENA	BUENO		P135-0829-21	3123	14	95	2,400 0000	1,200 00004	994649	584854
3123	3123	CIRCULAR	HORMIGON	SI	BUENA	BUENO	e=0.30	P138-0746-06	3127	17	2,5	3,099 99990		994653	574311
3134	3134	CIRCULAR	HORMIGON	NO	REGULAR	BUENO	ENTRADA TIPO CAJON: 2.00 X 2.00 X 2.50, TAPADO TOTALMENTE	P135-0829-21	3138	12	0		1,200 00004	994668	585961
3137	3137	CIRCULAR	HORMIGON	SI	BUENA	BUENO	E=0.20	P135-0829-21	3141	13	95	2,400 0000		994669	585057
3138	3138	CIRCULAR	HORMIGON	NO	REGULAR	REGULAR	ENTRADA DE CAJON: 2.00 X 2.00 X 2.50	P135-0829-21	3142	11	0		1,200 00004	994670	585275
3147	3147	CIRCULAR	HORMIGON	SI	BUENA	BUENO	E=0.15	P135-0829-21	3151	11	95	2,400 0000	1,200 00004	994679	585552

3148	3148	CIRCULAR	HORMIGON	SI	BUENA	BUENO	E=0.15. ENTRADA TIPO CAJON	P135- 0829- 21	3152	11	2,400 0000 95	2,5	1,200 00004 8	994680 0	585688
3175	3175	CIRCULAR	HORMIGON	SI	BUENA	BUENO	e=0.20	P131- 0809- 02	3179	29	2,799 9999 52	2	1,5	994725 0	561249
3193	3193	RECTANGULAR	HORMIGON	SI	BUENA	BUENO		P138- 0746- 06	3197	14	3,200 0000 48	3,799 99995 2	2,799 99995 2	994752 0	574605
3195	3195	CIRCULAR	HORMIGON	SI	BUENA	BUENO	e=0.20	P131- 0809- 02	3199	30	2,799 9999 52	2	1,5	994754 0	561466
3197	3197	CIRCULAR	HORMIGON	SI	BUENA	BUENO	e=0.15	P138- 0746- 06	3201	16	3,099 9999 05	2,799 99995 2	1,200 00004 8	994756 0	574958
3207	3207	CIRCULAR	HORMIGON	SI	BUENA	BUENO	e=0.15	P131- 0809- 02	3211	30	2,799 9999 52	1,799 99995 2	1,5	994779 0	561653
3219	3219	CIRCULAR	HORMIGON	SI	BUENA	REGULAR	e=0.15	P138- 0746- 06	3223	16	2,5	2,200 00004 8	1,200 00004 8	994800 0	575154
3224	3224	RECTANGULAR	HORMIGON	SI	BUENA	BUENO		P138- 0746- 06	3228	14	3,599 9999 05	3,299 99995 2	2,299 99995 2	994810 0	575252
3225	3225	CIRCULAR	HORMIGON	NO	SIN DETER MINAR	BUENO	e=0.15	P135- 0823- 03	3229	10	0	0	1,200 00004 8	994810 0	567105
3227	3227	CIRCULAR	HORMIGON	SI	BUENA	BUENO	e=0.20	P138- 0746- 06	3231	21	4,199 9998 09	2,299 99995 2	1,5	994818 0	575379
3228	3228	CIRCULAR	HORMIGON	NO	SIN DETER MINAR	BUENO	e=0.15	P135- 0823- 03	3232	9	0	0	1,200 00004 8	994818 0	567337
3229	3229	CIRCULAR	HORMIGON	SI	BUENA	BUENO	e=0.15	P135- 0823- 03	3233	9	2,200 0000 48	1,799 99995 2	1,200 00004 8	994818 0	566704
3230	3230	CIRCULAR	HORMIGON	SI	BUENA	BUENO	e=0.20	P131- 0809- 02	3234	30	2,799 9999 52	2	1,5	994820 0	561704
3231	3231	CIRCULAR	HORMIGON	SI	BUENA	BUENO	e=0.30	P135- 0823- 03	3235	14	3	4,5	2,200 00004 8	994822 0	566562
3233	3233	CIRCULAR	HORMIGON	SI	BUENA	BUENO	e=0.15	P135- 0823- 02	3237	9	2	1,799 99995 2	1,200 00004 8	994824 0	567747
3235	3235	CIRCULAR	HORMIGON	NO	SIN DETER MINAR	BUENO		P135- 0823- 03	3239	09	4,1 999 998	0	0,200 00000 3	994828 0	567449
3237	3237	CIRCULAR	HORMIGON	NO	SIN DETER MINAR	BUENO	e=0.15	P135- 0823- 02	3241	10	0	0	1,200 00004 8	994833 0	568601

3238	3238	CIRCULAR	HORMIGON	SI	BUENA	BUENO	e=0.15	P135-0823-02	3242	9	1,5	1,600 00002 4	1	994836 0	568076		
3239	3239	CIRCULAR	HORMIGON	SI	BUENA	BUENO	e=0.20	P138-0746-06	3243	14, 800 000	19	2,299 99995	2	1,5	994837 0	575407	
3240	3240	CIRCULAR	HORMIGON	SI	BUENA	BUENO	e=0.20	P131-0809-02	3244	2,799 9999	30	52	2	1,5	994837 0	561665	
3243	3243	CIRCULAR	HORMIGON	SI	BUENA	BUENO	e=0.15	P135-0823-02	3247	8	1,5	1,399 99997	6	1	994840 0	568431	
3248	3248	CIRCULAR	HORMIGON	SI	BUENA	BUENO	e=0.25	P135-0823-03	3252	9	3	2,700 00004	8	1,799 99995	994849 0	565836	
3255	3255	CIRCULAR	HORMIGON	SI	BUENA	BUENO	e=0.15	P134-0747-02	3259	8	1,799 9999	52	2	1,200 00004	994864 0	563248	
3263	3263	CIRCULAR	HORMIGON	SI	BUENA	BUENO	e=0.15	P135-0823-03	3267	11	2	1,799 99995	2	1,200 00004	994876 0	565519	
3265	3265	CIRCULAR	HORMIGON	SI	BUENA	BUENO	e=0.15	P134-0747-02	3269	10	2	1,799 99995	2	1,200 00004	994880 0	564491	
3266	3266	CIRCULAR	HORMIGON	SI	BUENA	BUENO	e=0.15	P134-0747-02	3270	11	2	1,200 00004	8	994881 0	563101		
3271	3271	CIRCULAR	HORMIGON	SI	BUENA	BUENO	e=0.20	P138-0746-08	3275	14	3	2,099 99990	5	1,5	994895 0	575709	
3272	3272	CIRCULAR	HORMIGON	SI	REGULAR	BUENO	e=0.15	P135-0823-03	3276	10	2	1,799 99995	2	1,200 00004	994895 0	565344	
3275	3275	CIRCULAR	HORMIGON	SI	BUENA	BUENO	e=0.15	P134-0747-01	3279	21	2,5	1,200 00004	8	994896 0	561381		
3278	3278	CIRCULAR	HORMIGON	SI	BUENA	BUENO	e=0.15	P134-0747-02	3282	12	2	1,200 00004	8	994898 0	562767		
3279	3279	CIRCULAR	HORMIGON	SI	BUENA	BUENO	e=0.20	P138-0746-08	3283	15, 5	2,5	2,099 99990	5	1,5	994907 0	575686	
3281	3281	CIRCULAR	HORMIGON	SI	BUENA	BUENO	e=0.15	P135-0823-03	3285	10	2	1,799 99995	2	1,200 00004	994909 0	564937	
3287	3287	CIRCULAR	HORMIGON	SI	BUENA	BUENO	e=0.30	P138-0746-08	3291	15	3,200 0000	48	4,5	2,200 00004	994928 0	575570	
3290	3290	CIRCULAR	HORMIGON	SI	BUENA	BUENO	e=0.15	P138-0746-08	3294	9,6 000 003	81	2,799 9999	52	1,899 99997	1,200 00004	994950 0	575515
3300	3300	CIRCULAR	HORMIGON	SI	BUENA	BUENO		P131-0809-01	3304	26	2,799 9999	52	1,799 99995	2	1,5	994970 0	561150

3302	3302	CIRCULAR	HORMIGON	SI	BUENA	BUENO	e=0.20	P138-0746-08	3306	16	2,400 0000 95	2,099 99990 5	1,5	994978 0	575530
3310	3310	CIRCULAR	HORMIGON	SI	BUENA	BUENO		P138-0746-11	3314	13	3,599 9999 05	2,799 99995 2	2,200 00004 8	994996 0	577355
3312	3312	CIRCULAR	HORMIGON	SI	REGULAR	BUENO		P138-0746-11	3316	15	3,5	2,5	2,200 00004 8	994997 0	576980
3314	3314	CIRCULAR	HORMIGON	SI	BUENA	BUENO	e=0.20	P131-0809-01	3318	26	2,799 9999 52	2	1,5	994998 0	561085
3315	3315	OTRO	HORMIGON	SI	BUENA	BUENO	ALCANTARILLA TIPO BOVEDA	P138-0746-09	3319	14	4,599 9999 05	5,599 99990 5	4	995001 0	575683
3324	3324	CIRCULAR	HORMIGON	SI	BUENA	BUENO		P138-0746-09	3328	13	6	3,5	1,5	995012 0	575717
3325	3325	CIRCULAR	HORMIGON	SI	BUENA	BUENO	e=0.15	P135-0748-01	3329	13	2	1,799 99995 2	1,200 00004 8	995012 0	575608
3326	3326	CIRCULAR	HORMIGON	SI	BUENA	BUENO		P138-0746-11	3330	15	3,200 0000 48	3	2,200 00004 8	995012 0	577933
3336	3336	CIRCULAR	HORMIGON	SI	BUENA	BUENO		P138-0746-09	3340	13	3	2,200 00004 8	1,5	995027 0	576150
3338	3338	CIRCULAR	HORMIGON	SI	BUENA	BUENO		P138-0746-09	3342	20	3,799 9999 52	2,599 99990 5	1,799 99995 2	995029 0	576055
3339	3339	CIRCULAR	HORMIGON	SI	BUENA	BUENO	e=0.15	P135-0748-01	3343	13	2	1,799 99995 2	1,200 00004 8	995030 0	575543
3340	3340	CIRCULAR	HORMIGON	SI	BUENA	BUENO		P138-0746-09	3344	14	5	5	2,200 00004 8	995031 0	575760
3344	3344	CIRCULAR	HORMIGON	NO	BUENA	BUENO	ENTRADA CAJON, 2.50*2.50, h=2.30	P138-0746-11	3348	15	0	0	1,5	995047 0	578563
3345	3345	RECTANGULAR	HORMIGON	SI	BUENA	BUENO		P135-0748-01	3349	16	10	3,5	2,5	995051 0	575425
3355	3355	CIRCULAR	HORMIGON	SI	BUENA	BUENO	e=0.15	P135-0748-01	3359	13	2	1,399 99997 6	1	995069 0	575353
3360	3360	CIRCULAR	HORMIGON	SI	BUENA	BUENO	e=0.15. DOS DUCTOS	P135-0748-01	3364	21	4	2	1	995079 0	575214
3361	3361	CIRCULAR	HORMIGON	SI	BUENA	BUENO	e=0.15	P135-0748-01	3365	15	2	1,799 99995 2	1,200 00004 8	995081 0	575128

3362	3362	CIRCULAR	HORMIGON	SI	BUENA	BUENO	e=0.15	P135-0748-01	3366	17	2	2,099 99990	1,200 00004	995081 0	575036	
3368	3368	CIRCULAR	HORMIGON	SI	BUENA	BUENO	e=0.15	P135-0748-01	3372	16	2	2,200 00004	1,200 00004	995103 0	574889	
3374	3374	CIRCULAR	HORMIGON	SI	BUENA	BUENO	e=0.15	P135-0748-01	3378	16	2	2	1,200 00004	995113 0	574826	
3382	3382	CIRCULAR	HORMIGON	SI	BUENA	BUENO	e=0.15	P135-0748-01	3386	15	2	2,099 99990	1,200 00004	995128 0	574765	
3387	3387	CIRCULAR	HORMIGON	SI	BUENA	BUENO	e=0.15	P135-0748-01	3391	15	2	2,099 99990	1,200 00004	995138 0	574566	
3390	3390	CIRCULAR	HORMIGON	SI	BUENA	BUENO	e=0.15	P135-0748-01	3394	15	2	2,299 99995	1,200 00004	995141 0	574534	
3414	3414	CIRCULAR	HORMIGON	SI	BUENA	BUENO	e=0.15. DOS DUCTOS DE DIAMETRO 1.20 M	P135-0748-01	3418	15	2	2,200 00004	1,200 00004	995163 0	574429	
3415	3415	CIRCULAR	HORMIGON	SI	BUENA	BUENO	e=0.15	P135-0748-01	3419	15	48	2,200 0000	2,200 00004	1,200 00004	995167 0	574344
3423	3423	CIRCULAR	HORMIGON	SI	BUENA	BUENO	e=0.15	P135-0748-01	3427	15	3	2	1,200 00004	995177 0	574176	
3433	3433	CIRCULAR	HORMIGON	NO	SIN DETER MINAR	REGULAR		P138-0746-13	3437	19	0	0	1,200 00004	995190 0	578466	
3435	3435	CIRCULAR	HORMIGON	SI	BUENA	BUENO	e=0.15	P135-0748-01	3439	14	48	2,200 0000	1,200 00004	995190 0	574072	
3440	3440	CIRCULAR	HORMIGON	SI	BUENA	BUENO	e=0.15	P135-0748-01	3444	13	48	2,200 0000	1,200 00004	995200 0	573991	
3445	3445	CIRCULAR	HORMIGON	SI	BUENA	BUENO	e=0.15	P135-0748-01	3449	14	2	1,799 99995	1,200 00004	995212 0	573916	
3448	3448	CIRCULAR	HORMIGON	SI	REGULAR	BUENO	e=0.15	P135-0748-01	3452	16	95	2,400 0000	1,799 99995	1,200 00004	995218 0	573886
3451	3451	CIRCULAR	HORMIGON	SI	BUENA	BUENO	e=0.15	P135-0748-01	3455	15	52	2,799 9999	1,200 00004	995231 0	573830	
3452	3452	CIRCULAR	HORMIGON	SI	BUENA	BUENO	e=0.15	P135-0748-01	3456	15	48	2,200 0000	1,799 99995	1,200 00004	995234 0	573785
3466	3466	CIRCULAR	HORMIGON	SI	BUENA	BUENO		P135-0748-01	3470	14	48	3,200 0000	1,200 00004	995249 0	573704	

3473	3473	CIRCULAR	HORMIGON	SI	BUENA	BUENO	e=0.15	P135-0748-01	3477	16	2,400 0000 95	2	1,200 00004 8	995255 0	573698
3481	3481	CIRCULAR	HORMIGON	SI	BUENA	BUENO	e=0.15	P135-0748-01	3485	15	2,799 9999 52	2,099 99990 5	1,200 00004 8	995268 0	573600
3492	3492	CIRCULAR	HORMIGON	NO	SIN DETER MINAR	REGULAR	e=0.10	P134-0747-08	3496	6	0	0	0,800 00001 2	995298 0	571625
3503	3503	CIRCULAR	HORMIGON	SI	BUENA	BUENO	e=0.15	P135-0748-01	3507	17	2,400 0000 95	2	1,200 00004 8	995326 0	573124
3510	3510	CIRCULAR	HORMIGON	SI	BUENA	BUENO	e=0.15	P135-0748-01	3514	38	13, 600 000	2,200 0000 48	1,200 00004 8	995336 0	573045
3513	3513	CIRCULAR	HORMIGON	SI	BUENA	BUENO	e=0.15	P135-0748-01	3517	16	2,799 9999 52	2	1,200 00004 8	995340 0	572955
3514	3514	RECTANGULAR	HORMIGON	SI	REGULAR	BUENO		P138-0746-13	3518	14	1,899 9999 76	1,5	1,5	995342 0	578867
3515	3515	CIRCULAR	HORMIGON	SI	BUENA	REGULAR		P135-0792-02	3519	10	2,599 99990 2	2,599 99990 5	1,200 00004 8	995344 0	580098
3523	3523	CIRCULAR	HORMIGON	SI	BUENA	BUENO	DOS DUCTOS	P134-0747-09	3527	16	4,199 9998 09	2,799 99995 2	1,200 00004 8	995363 0	572921
3532	3532	CIRCULAR	HORMIGON	SI	BUENA	BUENO	e=0.15	P138-0808-03	3536	10	2	1,799 99995 2	1,200 00004 8	995372 0	567344
3533	3533	CIRCULAR	HORMIGON	SI	REGULAR	REGULAR		P138-0746-13	3537	15	2,5	2	1,200 00004 8	995374 0	579203
3534	3534	CIRCULAR	HORMIGON	SI	BUENA	BUENO	e=0.15. CUATRO DUCTOS	P134-0747-09	3538	14	2,200 0000 48	3,200 00004 8	1,200 00004 8	995374 0	573010
3537	3537	CIRCULAR	HORMIGON	SI	BUENA	BUENO	e=0.20	P138-0808-03	3541	10	2,400 0000 95	2,5	1,5	995381 0	567222
3545	3545	CIRCULAR	HORMIGON	SI	BUENA	BUENO	e=0.15	P138-0808-03	3549	10	2	2	1,200 00004 8	995392 0	567019
3546	3546	CIRCULAR	METALICA	SI	REGULAR	REGULAR		P138-0746-13	3550	15	3,5	1,600 00002 4	1	995393 0	579319
3550	3550	CIRCULAR	HORMIGON	SI	BUENA	BUENO		P135-0792-01	3554	10	2	2,400 00009 5	1,200 00004 8	995397 0	579777
3551	3551	CIRCULAR	HORMIGON	SI	BUENA	BUENO	e=0.15	P138-0808-03	3555	10	2	2	1,200 00004 8	995397 0	566761
3557	3557	RECTANGULAR	HORMIGON	SI	BUENA	BUENO		P138-0746-13	3561	14	4,5	5,400 00009 5	4	995407 0	579404

3561	3561	CIRCULAR	HORMIGON	NO	SIN DETERMINAR	REGULAR		P135-0792-01	3565	10	0	0	1,200 00004 8	995412 0	579670	
3563	3563	CIRCULAR	HORMIGON	SI	BUENA	BUENO	e=0.15	P138-0808-03	3567	10	2	2,200 00004 8	1,200 00004 8	995422 0	566558	
3570	3570	CIRCULAR	HORMIGON	SI	BUENA	BUENO	e=0.15	P134-0747-09	3574	20	48	2,200 0000 48	2,200 00004 8	4,199 99980 9	995427 0	575427
3575	3575	CIRCULAR	HORMIGON	SI	BUENA	BUENO		P134-0747-09	3579	13	05	2,599 9999 05	1,200 00004 8	995428 0	574882	
3578	3578	CIRCULAR	HORMIGON	SI	BUENA	BUENO	e=0.15	P134-0747-09	3582	13	2,5	2	1,200 00004 8	995430 0	575013	
3579	3579	CIRCULAR	HORMIGON	SI	BUENA	REGULAR	e=0.15	P134-0747-09	3583	19	3	1,799 99995 2	1,200 00004 8	995431 0	575264	
3582	3582	CIRCULAR	HORMIGON	SI	BUENA	REGULAR		P138-0808-03	3586	10	48	2,200 0000 48	1,200 00004 8	995435 0	566459	
3597	3597	CIRCULAR	HORMIGON	SI	BUENA	BUENO	e=0.15	P134-0747-11	3601	12	48	2,200 0000 48	1,200 00004 8	995448 0	576019	
3598	3598	CIRCULAR	HORMIGON	SI	BUENA	BUENO	e=0.15	P138-0808-03	3602	10	48	2,200 0000 48	1,200 00004 8	995450 0	566312	
3600	3600	CIRCULAR	HORMIGON	SI	BUENA	BUENO	e=0.15	P134-0747-10	3604	15	48	2,200 0000 48	1,200 00004 8	995451 0	575779	
3617	3617	CIRCULAR	HORMIGON	SI	BUENA	BUENO	e=0.15	P134-0747-11	3621	15	48	2,200 0000 48	1,200 00004 8	995479 0	576240	
3625	3625	CIRCULAR	PVC	NO	SIN DETERMINAR	BUENO		P138-0808-03	3629	5	0	0	0,800 00001 2	995487 0	565981	
3632	3632	CIRCULAR	HORMIGON	SI	BUENA	BUENO	e=0.15	P134-0747-11	3636	13	95	2,400 0000 95	1,200 00004 8	995493 0	576340	
3641	3641	CIRCULAR	HORMIGON	SI	BUENA	BUENO	e=0.15	P134-0747-11	3645	13	95	2,400 0000 95	1,799 99995 2	1,200 00004 8	995508 0	576564
3661	3661	CIRCULAR	HORMIGON	SI	BUENA	BUENO	e=0.15	P134-0747-11	3665	17	95	2,400 0000 95	2,700 00004 8	1,200 00004 8	995531 0	576977
3666	3666	CIRCULAR	HORMIGON	SI	BUENA	BUENO	e=0.20	P134-0747-11	3670	13	48	2,200 0000 48	2,200 00004 8	1,200 00004 8	995539 0	577120
3687	3687	CIRCULAR	HORMIGON	NO	SIN DETERMINAR	BUENO	e=0.20	P138-0808-02	3691	09	0	0	0	1,5	995563 0	564186
3709	3709	CIRCULAR	HORMIGON	NO	SIN DETERMINAR	BUENO	e=0.20	P138-0808-02	3713	09	0	0	0	1,5	995589 0	563888

3718	3718	CIRCULAR	HORMIGON	NO	SIN DETERMINAR	BUENO	e=0.15	P138-0808-01	3722	7,69999809	0	0	1,20000048	9955980	563567	
3723	3723	CIRCULAR	HORMIGON	NO	SIN DETERMINAR	BUENO	e=0.20	P138-0808-01	3727	8,80000191	0	0	1,5	9956090	563454	
3732	3732	CIRCULAR	HORMIGON	NO	SIN DETERMINAR	BUENO	e=0.20	P138-0808-01	3736	8,80000191	0	0	1,5	9956210	563349	
3743	3743	CIRCULAR	HORMIGON	NO	SIN DETERMINAR	BUENO	e=0.20	P138-0808-01	3747	7,69999809	0	0	1,5	9956330	563270	
3774	3774	CIRCULAR	METALICA	SI	BUENA	BUENO	e=0.01	P137-0745-22	3778	10	2	2,90000095	1,20000048	9956880	575205	
3779	3779	CIRCULAR	HORMIGON	SI	BUENA	BUENO	e=0.15.	DOS DUCTOS	P137-0745-23	3783	12	3	3,20000048	1,20000048	9956920	574678
3788	3788	CIRCULAR	HORMIGON	NO	SIN DETERMINAR	BUENO	e=0.25	P138-0808-01	3792	17,60000038	0	0	1,799999952	9957030	562941	
3797	3797	CIRCULAR	METALICA	SI	BUENA	BUENO	e=0.01	P137-0745-22	3801	12	95	2,40000000	3,599999905	2,20000048	9957150	575477
3802	3802	RECTANGULAR	HORMIGON	SI	BUENA	BUENO		P138-0805-03	3806	6	4	2,5	2	9957210	566664	
3804	3804	RECTANGULAR	HORMIGON	SI	BUENA	BUENO		P138-0805-03	3808	10	05	3,599999905	2,299999952	2	9957260	567162
3814	3814	CIRCULAR	HORMIGON	SI	BUENA	BUENO	e=0.15	P138-0805-03	3818	9	52	1,799999952	1,5	1,20000048	9957360	567477
3817	3817	CIRCULAR	HORMIGON	SI	BUENA	BUENO	e=0.20	P138-0805-03	3821	10	2,5	1,799999952	1,5	9957390	567919	
3818	3818	CIRCULAR	HORMIGON	SI	BUENA	BUENO	e=0.20	P138-0805-03	3822	11	52	1,799999952	1,799999952	1,20000048	9957390	568100
3819	3819	CIRCULAR	METALICA	SI	BUENA	BUENO	e=0.01	P137-0745-26	3823	10	52	1,799999952	2,299999952	1	9957390	570744
3820	3820	CIRCULAR	HORMIGON	SI	BUENA	BUENO	e=0.15	P138-0805-03	3824	10	52	1,799999952	1,799999952	1,20000048	9957400	567588
3824	3824	CIRCULAR	HORMIGON	SI	BUENA	BUENO		P138-0805-02	3828	15	2	1,5	1,20000048	9957470	566323	
3829	3829	CIRCULAR	HORMIGON	SI	BUENA	BUENO	e=0.15	P138-0805-02	3833	11	52	2,299999952	1,5	9957560	566115	

3833	3833	CIRCULAR	METALICA	SI	BUENA	BUENO	e=0.01	P137-0745-22	3837	12	2,5	4,300 00019	2,200 00004	995762 0	575938
3837	3837	CIRCULAR	HORMIGON	SI	BUENA	BUENO	e=0.15	P137-0745-22	3841	11	2	2,299 99995	1,200 00004	995778 0	576235
3846	3846	CIRCULAR	HORMIGON	SI	BUENA	BUENO		P137-0745-22	3850	11	3,400 0000	2,400 00009	1,200 00004	995799 0	576256
3853	3853	CIRCULAR	HORMIGON	SI	BUENA	BUENO	e=0.20.	DOS DUCTOS P138-0805-01	3857	10	5,5	2,099 99990	1,799 99995	995816 0	565365
3868	3868	CIRCULAR	HORMIGON	SI	MALA	BUENO	e=0.15	P137-0745-22	3872	11	2,200 0000	3,200 00004	1,200 00004	995838 0	576401
3876	3876	RECTANGULAR	HORMIGON	SI	BUENA	BUENO		P137-0745-26	3880	11	7,5	7,900 00009	5,699 99980	995860 0	567621
3969	3969	RECTANGULAR	HORMIGON	SI	BUENA	BUENO		P135-0800-01	3973	8	3,099 9999	2,700 00004		995994 0	572384
3970	3970	CIRCULAR	HORMIGON	SI	BUENA	BUENO	e=0.15	P135-0800-01	3974	11	1,799 9999	1,799 99995	1,200 00004	995996 0	570895
3971	3971	CIRCULAR	HORMIGON	SI	BUENA	BUENO	e=0.15	P135-0800-01	3975	12	1,799 9999	1,700 00004	1,200 00004	995998 0	570809
3972	3972	CIRCULAR	HORMIGON	SI	BUENA	BUENO	e=0.15	P135-0800-01	3976	11	1,799 9999	1,799 99995	1,200 00004	995998 0	571054
3974	3974	CIRCULAR	HORMIGON	SI	BUENA	BUENO	e=0.15	P135-0800-01	3978	12	1,799 9999	1,600 00002	1,200 00004	996005 0	572336
3975	3975	CIRCULAR	HORMIGON	SI	BUENA	BUENO	e=0.20	P135-0800-01	3979	11	2,5	2,200 00004		996006 0	571584
3976	3976	CIRCULAR	HORMIGON	SI	BUENA	BUENO	e=0.15	P135-0800-01	3980	12	1,799 9999	1,600 00002	1,200 00004	996009 0	571448
3978	3978	CIRCULAR	HORMIGON	SI	BUENA	BUENO	e=0.15	P135-0800-01	3982	11	1,799 9999	1,799 99995	1,200 00004	996010 0	571267
3979	3979	CIRCULAR	HORMIGON	SI	BUENA	BUENO	e=0.15	P135-0800-01	3983	11	1,799 9999	1,399 99997	1,200 00004	996010 0	571375
3980	3980	CIRCULAR	HORMIGON	SI	BUENA	BUENO	e=0.15	P135-0800-01	3984	12	1,799 9999	1,799 99995	1,200 00004	996014 0	572234
3984	3984	CIRCULAR	HORMIGON	SI	BUENA	BUENO	e=0.15	P135-0800-01	3988	12	1,5			996020 0	572062
3985	3985	CIRCULAR	HORMIGON	SI	BUENA	BUENO	e=0.15	P135-0800-01	3989	12	1,799 9999	1,799 99995	1,200 00004	996024 0	570093

3999	3999	CIRCULAR	HORMIGON	SI	BUENA	BUENO	e=0.15	P135-0800-01	4003	12	1,799 9999 52	1,799 9995 2	1,200 00004 8	996061 0	569827
4056	4056	CIRCULAR	HORMIGON	SI	BUENA	BUENO		P135-0749-03	4060	11	2	2,5	1,5	996208 0	575650
4060	4060	CIRCULAR	HORMIGON	SI	BUENA	BUENO		P135-0749-03	4064	11	2	2,200 00004 8	1,5	996213 0	575546
4092	4092	RECTANGULAR	HORMIGON	SI	BUENA	BUENO		P135-0749-02	4096	10	4,800 0001 91	4	3	996273 0	575048
4265	4265	CIRCULAR	HORMIGON	NO	SIN DETER MINAR	BUENO	e=0.15	P135-0794-06	4269	12	0	0	1,200 00004 8	996619 0	568836
4331	4331	CIRCULAR	HORMIGON	NO	SIN DETER MINAR	BUENO	e=0.15	P135-0795-01	4335	13	0	0	1,200 00004 8	996808 0	568367
4336	4336	CIRCULAR	HORMIGON	NO	SIN DETER MINAR	BUENO	e=0.15	P135-0795-01	4340	13	0	0	1,200 00004 8	996825 0	568528

8.5. Puentes del cantón San Vicente fase II

fid	OBJEC TID	codp	rioqueb	caparodad	protlater	estprot	evalinfr	evalsupes	Sen carga	codigo	gid	galibo	ancho	anchotot	Longi tud	lat	longi
275	275	P292		ASFALTO	MIXTA	BUENO	BUENO	BUENO	NO	P135-0829-12	275	6,0	5,80	7,10	20,3	9940070	578899
280	280	P286		ASFALTO	MIXTA	REGULAR	BUENO	BUENO	NO	P135-0829-03	280	7,4	7,20	9,00	40	9942200	571398
285	285	P293	MOC ORAL	ASFALTO	METALICA	BUENO	BUENO	BUENO	NO	P135-0829-12	285	3,0	9,00	13,00	5	9943940	580074
288	288	P296		HORMIGON	MIXTA	BUENO	BUENO	BUENO	NO	P135-0828-02	288	6,3	7,10	8,20	28	9944560	566342
294	294	P297		HORMIGON	MIXTA	BUENO	BUENO	BUENO	NO	P131-0809-02	294	3,7	8,20	11,00	25	9947080	561124
297	297	P300		HORMIGON	MIXTA	BUENO	BUENO	BUENO	NO	P135-0823-02	297	8,6	6,00	7,00	20	9948250	567927
298	298	P299		HORMIGON	HORMIGON	BUENO	BUENO	BUENO	NO	P134-0747-02	298	10,0	5,10	6,00	6	9948670	564215
302	302	P298		HORMIGON	MIXTA	BUENO	BUENO	BUENO	NO	P131-0809-01	302	5,8	8,20	11,00	20	9949220	561266
314	314	P288		ASFALTO	METALICA	BUENO	BUENO	BUENO	NO	P135-0748-01	314	2,9	9,00	13,00	29	9953080	573270
316	316	P289		ASFALTO	METALICA	BUENO	BUENO	BUENO	NO	P135-0748-01	316	2,9	9,00	15,00	26	9953530	572892
318	318	P291		ASFALTO	HORMIGON	BUENO	BUENO	BUENO	NO	P138-0746-14	318	6,0	8,40	10,00	26	9954290	579706
326	326	P301		HORMIGON	MIXTA	BUENO	BUENO	BUENO	NO	P138-0808-02	326	4,8	7,10	8,10	28,5	9955430	564196
327	327	P290		HORMIGON	MIXTA	BUENO	BUENO	BUENO	NO	P134-0747-11	327	5,5	7,30	9,50	29,5	9955520	577576
333	333	P302		HORMIGON	MIXTA	BUENO	BUENO	BUENO	NO	P138-0805-03	333	4,0	4,00	5,00	14	9957170	567291
337	337	P303		HORMIGON	MIXTA	BUENO	BUENO	BUENO	NO	P137-0745-22	337	6,2	7,20	8,00	30	9958270	576630
344	344	P304		HORMIGON	MIXTA	BUENO	BUENO	BUENO	NO	P135-0800-01	344	4,0	7,00	8,00	11	9960830	569932
346	346	P312		HORMIGON	METALICA	BUENO	BUENO	BUENO	NO	P135-0749-05	346	5,0	5,10	6,70	18	9962040	575859

8.6. Taludes del cantón San Vicente fase II

fid	OBJECTID	tipo	estado	codigo	Shape_Leng	gid	lat	longi	Shape_Le_1
1003	1003	NATURAL	MALO	P135-0795-02	399,9987993	5496	569337	9968590	399,9987993
1004	1004	NATURAL	REGULAR	P135-2430-01	1685,115926	1968	575284	9823980	1685,115926
1007	1007	NATURAL	REGULAR	P135-0800-01	1725,258104	5565	570733	9960020	1725,258104
1008	1008	NATURAL	REGULAR	P134-1232-02	41,82404843	34	575548	9894470	41,82404843
1009	1009	INTERVENIDO	BUENO	P135-2435-01	143,3352059	2051	574823	9823860	143,3352059
1010	1010	NATURAL	REGULAR	P135-0794-01	174,993396	5557	570663	9962810	174,993396
1011	1011	NATURAL	REGULAR	P135-0794-05	209,6580973	5559	568848	9964990	209,6580973
1012	1012	NATURAL	REGULAR	P135-2471-03	1606,753648	2508	567890	9820040	1606,753648
1013	1013	NATURAL	REGULAR	P139-0796-01	30,11927519	5563	569175	9965780	30,11927519
1014	1014	NATURAL	REGULAR	P138-0806-02	202,1267596	5572	564928	9960170	202,1267596
1015	1015	NATURAL	REGULAR	P138-0806-03	14,96623052	5573	565583	9962030	14,96623052
1016	1016	NATURAL	REGULAR	P135-0799-02	132,6698927	5564	566952	9963310	132,6698927
1017	1017	NATURAL	REGULAR	P135-0794-03	348,7168717	5558	570393	9963060	348,7168717
1119	1119	NATURAL	REGULAR	P135-0825-02	784,3853626	5598	568608	9948960	784,3853626
1120	1120	NATURAL	REGULAR	P139-0826-01	105,0518708	5599	567525	9948500	105,0518708
1121	1121	NATURAL	REGULAR	P138-0746-04	178,4312173	5541	570504	9945140	178,4312173
1122	1122	NATURAL	REGULAR	P135-0823-01	511,2762576	5594	572047	9948400	511,2762576
1123	1123	NATURAL	REGULAR	P135-0823-02	2284,59266	5595	568749	9948300	2284,59266
1124	1124	NATURAL	REGULAR	P139-0846-01	33,33316007	5530	572121	9941970	33,33316007
1125	1125	NATURAL	REGULAR	P139-0844-01	60,17896848	5529	572668	9940300	60,17896848
1126	1126	NATURAL	REGULAR	P139-0851-01	34,09459089	5534	571948	9934630	34,09459089
1173	1173	NATURAL	REGULAR	P131-0809-02	964,0317735	5579	561672	9947820	964,0317735
1174	1174	NATURAL	REGULAR	P135-0935-04	585,3830407	4703	582405	9913090	585,3830407
1175	1175	INTERVENIDO	BUENO	P134-2403-01	2325,912811	3993	585394	9830730	2325,912811
1176	1176	NATURAL	MALO	P135-2214-03	241,0496658	5319	582647	9849770	241,0496658
1177	1177	NATURAL	REGULAR	P133-2392-03	138,2751706	3614	584027	9832610	138,2751706
1178	1178	NATURAL	MALO	P135-2149-02	33,04573225	4512	583360	9859280	33,04573225
1179	1179	INTERVENIDO	BUENO	P133-2392-03	121,7611209	3606	582735	9833900	121,7611209
1180	1180	NATURAL	MALO	P137-0745-13	164,0477681	4628	581792	9959580	164,0477681
1181	1181	NATURAL	REGULAR	P135-0958-01	169,9212428	4738	582977	9910830	169,9212428
1182	1182	NATURAL	MALO	P132-2007-09	2085,776523	4418	578939	9856080	2085,776523
1183	1183	NATURAL	REGULAR	P139-1038-01	610,721309	4790	575737	9903010	610,721309
1184	1184	NATURAL	REGULAR	P135-0842-01	433,8143273	5528	574185	9939820	433,8143273
1185	1185	NATURAL	REGULAR	P135-2435-01	343,3629142	2049	574951	9824100	343,3629142
1186	1186	NATURAL	REGULAR	P135-0848-02	144,0315168	5532	574213	9942860	144,0315168
1187	1187	NATURAL	REGULAR	P135-2437-01	211,8454638	2091	574663	9826940	211,8454638
1188	1188	NATURAL	MALO	P135-2260-01	408,0205332	4948	576887	9852410	408,0205332
1189	1189	NATURAL	REGULAR	P138-0805-03	262,7081375	5570	568711	9957120	262,7081375
1190	1190	NATURAL	REGULAR	P138-0805-04	108,5345317	5571	568892	9956610	108,5345317
1191	1191	NATURAL	REGULAR	P134-0747-08	841,8823814	5549	572212	9953160	841,8823814
1192	1192	NATURAL	REGULAR	P134-0747-07	620,6194743	5548	571102	9952940	620,6194743
1193	1193	NATURAL	REGULAR	P134-0747-06	1005,783016	5547	570045	9953560	1005,783016
1194	1194	NATURAL	REGULAR	P135-2437-01	184,1478747	2090	576439	9826950	184,1478747
1195	1195	NATURAL	MALO	P138-0808-04	540,1684113	5577	569025	9953700	540,1684113

1196	1196	NATURAL	MALO	P138-0808-03	1441,517807	5576	566594	9954180	1441,517807
1197	1197	NATURAL	REGULAR	P138-0808-02	468,4714398	5575	563930	9955820	468,4714398
1198	1198	NATURAL	REGULAR	P138-0808-01	452,679035	5574	563254	9956370	452,679035
1199	1199	NATURAL	REGULAR	P134-0747-03	794,4324399	5545	565732	9949850	794,4324399
1200	1200	NATURAL	REGULAR	P134-0747-04	1551,922902	5546	568243	9952610	1551,922902
1201	1201	INTERVENIDO	BUENO	P135-2437-01	3701,962338	2075	574522	9826750	3701,962338
1202	1202	NATURAL	MALO	P135-0748-01	1243,02202	5552	574513	9951440	1243,02202
1203	1203	NATURAL	REGULAR	P139-1005-01	1282,74808	4844	579840	9907670	1282,74808
1204	1204	NATURAL	REGULAR	P135-0996-06	489,1919014	4834	579471	9904110	489,1919014
1205	1205	INTERVENIDO	MALO	P135-2396-07	638,0372001	3840	578675	9830220	638,0372001
1206	1206	NATURAL	REGULAR	P134-2393-04	137,5240446	3630	579748	9828120	137,5240446
1207	1207	NATURAL	MALO	P139-0811-01	195,4417572	5584	575804	9955380	195,4417572
1208	1208	NATURAL	MALO	P134-2262-02	2187,102594	4951	576822	9848400	2187,102594
1209	1209	INTERVENIDO	MALO	P135-2433-01	1880,592678	2033	577941	9825110	1880,592678
1210	1210	NATURAL	REGULAR	P135-0996-03	256,3711835	4832	582050	9905460	256,3711835
1216	1216	NATURAL	REGULAR	P135-0993-01	90,44917669	4830	576771	9903180	90,44917669
1217	1217	NATURAL	REGULAR	P135-0921-03	75,58738452	4689	576744	9917300	75,58738452
1218	1218	NATURAL	REGULAR	P135-2433-01	228,437529	2040	576696	9824510	228,437529
1223	1223	NATURAL	REGULAR	P137-0745-26	1907,772964	5540	570883	9957430	1907,772964
1224	1224	NATURAL	REGULAR	P137-0745-24	313,5598912	5538	574411	9957250	313,5598912
1225	1225	NATURAL	REGULAR	P135-1019-01	1423,202381	4765	575809	9910000	1423,202381
1226	1226	NATURAL	REGULAR	P133-2018-12	541,700011	1869	575042	9821530	541,700011
1227	1227	NATURAL	REGULAR	P134-0747-09	2456,743533	5550	574269	9954160	2456,743533
1228	1228	NATURAL	REGULAR	P135-2428-07	182,783486	1949	575752	9824310	182,783486
1229	1229	INTERVENIDO	BUENO	P135-2430-01	35,88039995	1973	575718	9823580	35,88039995
1230	1230	NATURAL	REGULAR	P135-1193-01	338,6402944	4380	575636	9898720	338,6402944
1231	1231	NATURAL	MALO	P135-2382-01	156,4520486	5088	575972	9836370	156,4520486
1232	1232	NATURAL	REGULAR	P139-0804-01	95,36194607	5569	573852	9956630	95,36194607
1233	1233	INTERVENIDO	BUENO	P135-2432-01	228,853595	2003	576268	9824510	228,853595
1234	1234	INTERVENIDO	BUENO	P135-2405-01	365,735607	4020	576559	9831700	365,735607
1235	1235	INTERVENIDO	BUENO	P135-2396-05	1963,431975	3801	576364	9831510	1963,431975
1236	1236	NATURAL	REGULAR	P137-0745-22	274,3869346	5536	575808	9957480	274,3869346
1304	1304	NATURAL	REGULAR	P135-2396-03	537,4695037	3777	575202	9831120	537,4695037
1316	1316	INTERVENIDO	BUENO	P135-2433-01	416,5431814	2031	577529	9825140	416,5431814
1341	1341	NATURAL	REGULAR	P135-0795-01	250,6601729	5562	568397	9967570	250,6601729
1342	1342	NATURAL	REGULAR	P135-0794-06	148,6403664	5560	568459	9966500	148,6403664
1343	1343	NATURAL	REGULAR	P135-0800-02	133,7230565	5566	572385	9959270	133,7230565
1344	1344	NATURAL	REGULAR	P135-0801-01	44,80002764	5567	574253	9957650	44,80002764
1345	1345	NATURAL	REGULAR	P137-0745-25	807,1110015	5539	573389	9957680	807,1110015
1346	1346	NATURAL	REGULAR	P134-1232-04	208,9673326	4400	575094	9896490	208,9673326
1347	1347	NATURAL	REGULAR	P135-0823-03	437,8086801	5596	567126	9948100	437,8086801
1348	1348	NATURAL	REGULAR	P131-0809-01	198,9813132	5578	561178	9949390	198,9813132
1349	1349	NATURAL	REGULAR	P135-0825-01	40,22846127	5597	567419	9948310	40,22846127
1350	1350	NATURAL	REGULAR	P131-0953-01	97,46409516	4726	579337	9910060	97,46409516
1351	1351	NATURAL	REGULAR	P135-2396-07	877,7138322	3835	578441	9829940	877,7138322
1352	1352	NATURAL	REGULAR	P138-0746-06	133,346174	5542	574500	9947410	133,346174
1353	1353	NATURAL	MALO	P135-2274-01	852,062019	4969	578972	9842590	852,062019

1354	1354	NATURAL	REGULAR	P134-2393-08	65,49827251	3397	580079	9825770	65,49827251
1355	1355	NATURAL	MALO	P138-0746-15	5,08755403	4631	580116	9955280	5,08755403
1356	1356	NATURAL	REGULAR	P135-0935-05	474,1836756	4704	581413	9913110	474,1836756
1357	1357	NATURAL	REGULAR	P135-1564-01	482,139191	18	581457	9889670	482,139191
1358	1358	INTERVENIDO	BUENO	P133-2392-03	327,8405437	3609	582179	9834190	327,8405437
1359	1359	INTERVENIDO	BUENO	P135-2397-02	163,7996771	3878	583592	9835830	163,7996771
1360	1360	NATURAL	MALO	P133-2009-05	364,2984148	4454	583214	9869300	364,2984148
1361	1361	INTERVENIDO	BUENO	P135-2395-04	89,74493531	3731	582524	9831930	89,74493531
1362	1362	NATURAL	REGULAR	P135-0829-08	119,2270703	5505	574243	9941080	119,2270703
1363	1363	NATURAL	REGULAR	P134-0850-02	183,3769739	5533	571359	9935060	183,3769739
1386	1386	INTERVENIDO	BUENO	P135-2396-07	470,9469237	3838	578506	9830020	470,9469237
1387	1387	INTERVENIDO	BUENO	P135-2395-03	904,4160785	3688	579187	9832640	904,4160785
1408	1408	NATURAL	REGULAR	P135-2404-02	59,1919423	4014	579678	9833040	59,1919423
1409	1409	NATURAL	REGULAR	P135-2395-03	133,6367292	3695	579726	9832260	133,6367292
1410	1410	INTERVENIDO	MALO	P135-2413-01	542,8088267	4147	578083	9829260	542,8088267
2163	2163	NATURAL	MALO	P134-0841-01	75,06363514	5525	572162	9936870	75,06363514
2388	2388	NATURAL	MALO	P134-0841-02	384,9016892	5526	573968	9940200	384,9016892
2389	2389	NATURAL	MALO	P134-0841-03	129,007944	5527	573096	9937640	129,007944
2402	2402	NATURAL	MALO	P135-0829-01	515,0782491	5600	570338	9944950	515,0782491

8.7. Señalización horizontal del cantón San Vicente fase II

FID	OBJECTID	TIPO	ESTADO	LADO	CODIGO	SHAPE_LEN	GID	LATI	LONGI	LATF	LONGF	SHAPE_LE_1
289	289	CONTINUA CON TACHAS	BUENO	DERECHA	P138-0746-04	2088,03	1767	570752	9945390	570510	9945140	2088,03
290	290	CONTINUA CON TACHAS	REGULAR	DERECHA	P138-0746-04	1749,43	1766	572619	9945600	570589	9945230	1749,426
291	291	CONTINUA CON TACHAS	BUENO	DERECHA	P138-0746-02	3153,97	1764	567647	9945400	566254	9945120	3153,972491
292	292	CONTINUA CON TACHAS	REGULAR	DERECHA	P138-0746-02	1396,97	1763	566405	9945220	566327	9945170	1396,966128
293	293	CONTINUA SIN TACHAS	REGULAR	DERECHA	P135-0823-01	262,68	1791	570184	9945520	570179	9945790	262,677783
294	294	CONTINUA CON TACHAS	BUENO	DERECHA	P131-0809-01	2305,78	1788	561408	9948980	561044	9950070	2305,776496
295	295	CONTINUA CON TACHAS	REGULAR	DERECHA	P135-0829-18	1318,46	1736	582143	9944710	583002	9945560	1318,463328
296	296	CONTINUA CON TACHAS	MALO	DERECHA	P135-0829-21	2270,08	1742	583873	9945740	585514	9946780	2270,082377
297	297	CONTINUA CON TACHAS	REGULAR	DERECHA	P135-0829-22	676,16	1744	586152	9946780	586073	9946570	676,1576748
298	298	CONTINUA CON TACHAS	BUENO	DERECHA	P135-0829-12	2663,57	1724	579597	9943290	578896	9940040	2663,567763
299	299	CONTINUA CON TACHAS	MALO	DERECHA	P135-0829-12	1271,09	1725	579716	9943840	578874	9940190	1271,090445
300	300	CONTINUA CON TACHAS	REGULAR	DERECHA	P135-0829-12	855,26	1723	579488	9943060	578837	9940300	855,2607152
301	301	SEGMENTADA CON TACHAS	BUENO	DERECHA	P135-0829-12	54,78	1728	578818	9941900	578816	9940490	54,77572852
302	302	SEGMENTADA CON TACHAS	MALO	DERECHA	P135-0829-12	14,53	1727	579261	9942580	579268	9942590	14,52985837
303	303	SEGMENTADA CON TACHAS	REGULAR	DERECHA	P135-0829-12	17,20	1726	579239	9942540	578820	9939850	17,19573451

304	304	CONTINUA CON TACHAS	BUENO	DERECHA	P135-0829-10	2955,72	1716	574986	9939990	575946	9939240	2955,71629
305	305	CONTINUA CON TACHAS	MALO	DERECHA	P135-0829-10	93,50	1717	574947	9940080	574986	9939990	93,50023496
306	306	CONTINUA CON TACHAS	REGULAR	DERECHA	P135-0829-10	372,59	1718	575050	9939900	575882	9939240	372,5887651
307	307	SEGMENTADA CON TACHAS	BUENO	DERECHA	P135-0829-10	69,12	1715	575043	9939900	575961	9939240	69,1219914
308	308	SEGMENTADA CON TACHAS	REGULAR	DERECHA	P135-0829-10	90,27	1719	574942	9940090	575835	9939250	90,26689066
309	309	CONTINUA CON TACHAS	BUENO	DERECHA	P135-0829-09	223,22	1711	574788	9940780	574943	9940120	223,2163024
310	310	CONTINUA CON TACHAS	MALO	DERECHA	P135-0829-09	169,73	1714	574943	9940120	574960	9940290	169,7273055
311	311	CONTINUA CON TACHAS	REGULAR	DERECHA	P135-0829-09	499,43	1713	574707	9940870	574794	9940740	499,4270916
312	312	SEGMENTADA CON TACHAS	BUENO	DERECHA	P135-0829-09	14,79	1712	574792	9940760	574788	9940780	14,78891006
313	313	CONTINUA SIN TACHAS	MALO	DERECHA	P135-0748-01	4375,09	1786	574336	9951670	574707	9951310	4375,089892
314	314	CONTINUA SIN TACHAS	REGULAR	DERECHA	P135-0748-01	567,00	1787	574707	9951310	574336	9951670	567,0007982
315	315	CONTINUA SIN TACHAS	MALO	DERECHA	P135-0813-01	114,46	1790	574415	9946480	574308	9946510	114,460097
324	324	CONTINUA CON TACHAS	MALO	DERECHA	P138-0746-15	1650,26	1531	580879	9956010	579742	9954600	1650,258102
325	325	CONTINUA CON TACHAS	REGULAR	DERECHA	P138-0746-15	73,91	1532	579818	9955010	579869	9955060	73,91309231
326	326	CONTINUA SIN TACHAS	MALO	DERECHA	P137-0745-17	3481,41	1525	578151	9956030	580722	9956330	3481,405532
327	327	CONTINUA SIN TACHAS	MALO	DERECHA	P137-0745-26	2081,10	1759	569760	9957490	571296	9957310	2081,099433
328	328	CONTINUA SIN TACHAS	REGULAR	DERECHA	P137-0745-26	3669,07	1760	567699	9958380	569760	9957490	3669,067411
329	329	CONTINUA SIN TACHAS	MALO	DERECHA	P137-0745-24	956,51	1757	574210	9957630	574604	9956910	956,511955
330	330	CONTINUA SIN TACHAS	MALO	DERECHA	P137-0745-22	1287,37	1755	576262	9958310	575165	9956770	1287,374763
331	331	CONTINUA SIN TACHAS	REGULAR	DERECHA	P137-0745-22	1506,50	1754	576374	9958390	575831	9957550	1506,502986
332	332	CONTINUA SIN TACHAS	MALO	DERECHA	P134-0747-09	3342,39	1782	575734	9954520	572889	9953550	3342,389415
333	333	CONTINUA SIN TACHAS	MALO	DERECHA	P134-0747-11	1202,89	1785	577115	9955380	576010	9954450	1202,886478
334	334	CONTINUA SIN TACHAS	REGULAR	DERECHA	P134-0747-11	1337,77	1784	577570	9955530	576162	9954730	1337,768129
352	352	CONTINUA SIN TACHAS	MALO	DERECHA	P137-0745-18	1187,76	1526	577636	9956940	578151	9956030	1187,762717
353	353	CONTINUA SIN TACHAS	MALO	DERECHA	P137-0745-25	1202,49	1758	574200	9957630	573098	9957600	1202,493205
354	354	CONTINUA SIN TACHAS	MALO	DERECHA	P137-0745-23	585,69	1756	575130	9956730	574604	9956910	585,6857494
355	355	CONTINUA SIN TACHAS	MALO	DERECHA	P134-0747-10	89,47	1783	575807	9954470	575742	9954520	89,46907049
356	356	CONTINUA CON TACHAS	BUENO	DERECHA	P131-0809-02	1168,04	1789	561408	9948980	561023	9946970	1168,038724
357	357	CONTINUA CON TACHAS	MALO	DERECHA	P138-0746-13	30,06	1779	579415	9954080	579443	9954090	30,06113385
358	358	CONTINUA CON TACHAS	REGULAR	DERECHA	P138-0746-13	2546,19	1780	578596	9953010	578501	9951670	2546,191219
359	359	CONTINUA CON TACHAS	REGULAR	DERECHA	P138-0746-12	110,06	1778	578661	9950680	578679	9950790	110,0602997
360	360	CONTINUA CON TACHAS	REGULAR	DERECHA	P138-0746-11	1455,89	1777	578363	9950290	577654	9949970	1455,888411
361	361	CONTINUA CON TACHAS	REGULAR	DERECHA	P138-0746-10	505,73	1776	576490	9950170	576938	9949970	505,7273622
362	362	CONTINUA CON TACHAS	REGULAR	DERECHA	P138-0746-09	898,53	1775	575716	9950200	576490	9950170	898,5273844
363	363	CONTINUA CON TACHAS	MALO	DERECHA	P138-0746-08	94,77	1774	575524	9949760	575561	9949840	94,76965261
364	364	CONTINUA CON TACHAS	REGULAR	DERECHA	P138-0746-08	211,26	1773	575702	9948970	575696	9948710	211,262039
365	365	CONTINUA CON TACHAS	REGULAR	DERECHA	P138-0746-07	65,72	1772	575571	9948660	575633	9948680	65,72088567
366	366	CONTINUA CON TACHAS	BUENO	DERECHA	P138-0746-06	625,97	1771	574766	9947570	575217	9947860	625,9747517
367	367	CONTINUA CON TACHAS	MALO	DERECHA	P138-0746-06	69,39	1770	574390	9946800	574420	9946860	69,39332326
368	368	CONTINUA CON TACHAS	REGULAR	DERECHA	P138-0746-06	1930,03	1769	575413	9948040	574766	9947570	1930,028958
369	369	CONTINUA CON TACHAS	REGULAR	DERECHA	P138-0746-05	69,48	1768	574158	9946050	574192	9946110	69,47914071

370	370	CONTINUA CON TACHAS	BUENO	DERECHA	P138-0746-03	478,68	1765	570185	9945510	570391	9945080	478,6799436
371	371	CONTINUA CON TACHAS	BUENO	DERECHA	P138-0746-01	1225,82	1761	565906	9944870	563574	9944160	1225,81695
372	372	CONTINUA CON TACHAS	REGULAR	DERECHA	P138-0746-01	2642,72	1762	563574	9944160	565901	9944870	2642,721067
373	373	CONTINUA CON TACHAS	REGULAR	DERECHA	P135-0829-13	10,12	1729	580108	9944020	580117	9944020	10,11515837
374	374	CONTINUA CON TACHAS	REGULAR	DERECHA	P135-0829-14	1474,90	1730	580117	9944020	581147	9943780	1474,898816
375	375	SEGMENTADA CON TACHAS	REGULAR	DERECHA	P135-0829-14	39,06	1731	580436	9943940	581102	9943740	39,0615455
376	376	CONTINUA CON TACHAS	REGULAR	DERECHA	P135-0829-15	911,62	1732	581709	9944150	581699	9944150	911,6155986
377	377	SEGMENTADA CON TACHAS	REGULAR	DERECHA	P135-0829-15	15,07	1733	582181	9944360	581709	9944150	15,07271744
378	378	SEGMENTADA CON TACHAS	REGULAR	DERECHA	P135-0829-16	14,66	1734	582181	9944360	582181	9944380	14,66229701
379	379	CONTINUA CON TACHAS	REGULAR	DERECHA	P135-0829-17	332,82	1735	582181	9944380	582143	9944710	332,8154561
380	380	CONTINUA CON TACHAS	MALO	DERECHA	P135-0829-20	270,89	1740	583755	9945710	583403	9945500	270,8925101
381	381	CONTINUA CON TACHAS	REGULAR	DERECHA	P135-0829-20	309,96	1739	583579	9945580	583488	9945510	309,959185
382	382	SEGMENTADA CON TACHAS	REGULAR	DERECHA	P135-0829-20	9,57	1741	583488	9945510	583497	9945510	9,571197873
383	383	CONTINUA CON TACHAS	MALO	DERECHA	P135-0829-19	13,73	1738	583351	9945510	583363	9945510	13,72650563
384	384	CONTINUA CON TACHAS	REGULAR	DERECHA	P135-0829-19	364,30	1737	583009	9945560	583351	9945510	364,2984148
385	385	CONTINUA CON TACHAS	BUENO	DERECHA	P135-0829-06	29,46	1706	573473	9941240	573444	9941250	29,46415594
386	386	CONTINUA CON TACHAS	MALO	DERECHA	P135-0829-06	89,18	1703	573927	9941180	573838	9941190	89,18111033
387	387	CONTINUA CON TACHAS	REGULAR	DERECHA	P135-0829-06	427,03	1705	573597	9941210	573927	9941180	427,025246
388	388	SEGMENTADA CON TACHAS	MALO	DERECHA	P135-0829-06	14,33	1704	573611	9941210	573597	9941210	14,33265307
389	389	CONTINUA CON TACHAS	REGULAR	DERECHA	P135-0829-07	193,17	1707	574178	9941120	573996	9941180	193,1703357
390	390	CONTINUA CON TACHAS	BUENO	DERECHA	P135-0829-08	267,36	1710	574640	9940920	574392	9941020	267,3619439
391	391	CONTINUA CON TACHAS	MALO	DERECHA	P135-0829-08	108,54	1708	574321	9941040	574226	9941090	108,5427245
392	392	CONTINUA CON TACHAS	REGULAR	DERECHA	P135-0829-08	146,11	1709	574226	9941090	574640	9940920	146,1107088
393	393	CONTINUA CON TACHAS	BUENO	DERECHA	P135-0829-11	626,03	1722	578767	9939820	578341	9939690	626,0305973
394	394	CONTINUA CON TACHAS	REGULAR	DERECHA	P135-0829-11	227,92	1720	578748	9939810	578150	9939700	227,924082
395	395	SEGMENTADA CON TACHAS	REGULAR	DERECHA	P135-0829-11	42,24	1721	578810	9939840	578041	9939590	42,23778116
435	435	CONTINUA CON TACHAS	MALO	DERECHA	P138-0746-14	4,88	1781	579727	9954330	579729	9954330	4,882414349
436	436	CONTINUA SIN TACHAS	MALO	DERECHA	P134-0747-12	486,93	1534	577810	9955680	578140	9956020	486,9284965
437	437	CONTINUA SIN TACHAS	REGULAR	DERECHA	P134-0747-12	307,87	1533	577624	9955490	577810	9955680	307,8669787
438	438	CONTINUA SIN TACHAS	MALO	DERECHA	P137-0745-21	131,62	1530	576731	9958260	576848	9958310	131,6238866
451	451	CONTINUA CON TACHAS	REGULAR	DERECHA	P135-0829-23	1495,38	1537	587376	9947450	586152	9946780	1495,376035
452	452	CONTINUA CON TACHAS	REGULAR	DERECHA	P135-0829-21	239,07	1743	585514	9946780	586068	9946560	239,0722369
638	638	CONTINUA CON TACHAS	MALO	DERECHA	P134-0841-01	2882,10	1745	571638	9936840	571321	9936890	2882,099012
639	639	CONTINUA CON TACHAS	REGULAR	DERECHA	P134-0841-01	98,82	1746	571149	9936870	571247	9936870	98,81952563
645	645	CONTINUA CON TACHAS	MALO	DERECHA	P135-0829-02	837,26	1697	570520	9943650	571189	9942540	837,2643055
646	646	CONTINUA CON TACHAS	REGULAR	DERECHA	P135-0829-02	1006,65	1696	570531	9943610	570757	9943180	1006,650794
647	647	CONTINUA CON TACHAS	MALO	DERECHA	P135-0829-03	665,51	1699	571405	9942190	571717	9941730	665,5123076
648	648	CONTINUA CON TACHAS	REGULAR	DERECHA	P135-0829-03	205,51	1698	571467	9942070	571653	9941770	205,5059597
649	649	CONTINUA CON TACHAS	MALO	DERECHA	P135-0829-04	953,71	1701	572164	9941680	572194	9941670	953,7135249
650	650	CONTINUA CON TACHAS	REGULAR	DERECHA	P135-0829-04	30,06	1700	572194	9941670	572164	9941680	30,06255782
651	651	CONTINUA CON TACHAS	MALO	DERECHA	P134-0841-02	564,93	1750	573411	9941250	573855	9939870	564,9343722

652	652	CONTINUA CON TACHAS	BUENO	DERECHA	P134-0841-02	95,38	1749	573866	9940470	574000	9940370	95,38278359
653	653	CONTINUA CON TACHAS	MALO	DERECHA	P135-0829-05	1100,33	1702	573409	9941250	572877	9941440	1100,330682
654	654	CONTINUA CON TACHAS	REGULAR	DERECHA	P134-0841-02	520,35	1748	573478	9941220	573936	9940130	520,3542809
655	655	SEGMENTADA CON TACHAS	MALO	DERECHA	P134-0841-02	40,07	1747	573448	9941240	573411	9941250	40,07000788
656	656	CONTINUA CON TACHAS	MALO	DERECHA	P134-0841-03	3034,60	1752	573654	9939760	572995	9937330	3034,595361
657	657	CONTINUA CON TACHAS	REGULAR	DERECHA	P134-0841-03	817,05	1751	573627	9939710	573008	9937380	817,0476296
658	658	CONTINUA CON TACHAS	MALO	DERECHA	P134-0841-04	2451,53	1753	567705	9935340	569687	9936700	2451,527026
666	666	CONTINUA CON TACHAS	MALO	DERECHA	P135-0829-01	1133,31	1792	570295	9944840	570370	9944400	1133,310724
667	667	CONTINUA CON TACHAS	REGULAR	DERECHA	P135-0829-01	122,54	1793	570408	9945030	570366	9944450	122,5423503
1174	1174	CONTINUA CON TACHAS	BUENO	CENTRO	P138-0746-04	2104,30	951	572806	9945620	572353	9945560	2104,302954
1175	1175	CONTINUA CON TACHAS	REGULAR	CENTRO	P138-0746-04	496,28	950	574005	9945960	570968	9945480	496,2832653
1176	1176	SEGMENTADA CON TACHAS	BUENO	CENTRO	P138-0746-04	1255,39	952	572353	9945560	570534	9945170	1255,388301
1177	1177	SEGMENTADA CON TACHAS	REGULAR	CENTRO	P138-0746-04	208,09	953	570606	9945250	570589	9945230	208,0901107
1178	1178	CONTINUA CON TACHAS	BUENO	CENTRO	P138-0746-02	2207,72	946	569239	9945370	566050	9944950	2207,721064
1179	1179	CONTINUA CON TACHAS	REGULAR	CENTRO	P138-0746-02	226,99	944	566327	9945170	566536	9945260	226,9942665
1180	1180	SEGMENTADA CON TACHAS	BUENO	CENTRO	P138-0746-02	1365,54	947	567643	9945400	566251	9945120	1365,541242
1181	1181	SEGMENTADA CON TACHAS	REGULAR	CENTRO	P138-0746-02	839,12	945	566536	9945260	567349	9945470	839,1187559
1182	1182	CONTINUA SIN TACHAS	REGULAR	CENTRO	P135-0823-01	262,68	983	570184	9945520	570179	9945790	262,677783
1183	1183	CONTINUA CON TACHAS	BUENO	CENTRO	P131-0809-02	1121,18	981	561504	9948820	561093	9947040	1121,18484
1184	1184	SEGMENTADA CON TACHAS	BUENO	CENTRO	P131-0809-02	1084,35	980	561408	9948980	561175	9947150	1084,348612
1185	1185	CONTINUA CON TACHAS	REGULAR	CENTRO	P135-0829-18	802,13	894	582143	9944710	582564	9945310	802,1297406
1186	1186	SEGMENTADA CON TACHAS	REGULAR	CENTRO	P135-0829-18	386,95	893	582564	9945310	582879	9945520	386,9549369
1187	1187	CONTINUA CON TACHAS	MALO	CENTRO	P135-0829-21	806,38	901	585299	9946700	583962	9945780	806,378603
1188	1188	CONTINUA CON TACHAS	REGULAR	CENTRO	P135-0829-21	1758,53	902	585509	9946780	584060	9945850	1758,533588
1189	1189	SEGMENTADA CON TACHAS	REGULAR	CENTRO	P135-0829-21	296,43	903	584500	9946120	584203	9945930	296,427872
1190	1190	SEGMENTADA SIN TACHAS	MALO	CENTRO	P135-0829-21	84,90	900	584737	9946240	584821	9946250	84,89998958
1191	1191	CONTINUA CON TACHAS	BUENO	CENTRO	P135-0829-12	2771,03	884	579596	9943470	578898	9940060	2771,028701
1192	1192	CONTINUA CON TACHAS	MALO	CENTRO	P135-0829-12	226,24	883	578849	9941980	578898	9940070	226,2398718
1193	1193	CONTINUA CON TACHAS	REGULAR	CENTRO	P135-0829-12	1045,47	882	579880	9943860	578899	9940090	1045,473302
1194	1194	SEGMENTADA CON TACHAS	BUENO	CENTRO	P135-0829-12	417,36	881	578859	9941500	578852	9940250	417,3608533
1195	1195	SEGMENTADA CON TACHAS	REGULAR	CENTRO	P135-0829-12	153,99	879	579214	9942490	579290	9942630	153,9895401
1196	1196	SEGMENTADA SIN TACHAS	MALO	CENTRO	P135-0829-12	292,35	880	579501	9943080	578850	9941390	292,3472848
1197	1197	CONTINUA CON TACHAS	BUENO	CENTRO	P135-0829-10	2316,16	875	574942	9940090	576171	9939280	2316,157896
1198	1198	SEGMENTADA CON TACHAS	BUENO	CENTRO	P135-0829-10	1265,04	876	575061	9939890	576347	9939370	1265,036276
1199	1199	CONTINUA CON TACHAS	BUENO	CENTRO	P135-0829-09	338,93	871	574799	9940700	574944	9940130	338,9252669
1200	1200	CONTINUA CON TACHAS	MALO	CENTRO	P135-0829-09	24,83	872	574809	9940680	574799	9940700	24,82874464
1201	1201	CONTINUA CON TACHAS	REGULAR	CENTRO	P135-0829-09	222,54	873	574907	9940480	574809	9940680	222,5374738
1202	1202	SEGMENTADA CON TACHAS	BUENO	CENTRO	P135-0829-09	320,87	874	574725	9940850	574958	9940250	320,8681242
1203	1203	CONTINUA SIN TACHAS	MALO	CENTRO	P135-0748-01	498,88	977	573086	9953330	575618	9949990	498,8780571
1204	1204	CONTINUA SIN TACHAS	REGULAR	CENTRO	P135-0748-01	4443,21	976	574663	9951330	574776	9951260	4443,212633
1205	1205	CONTINUA SIN TACHAS	BUENO	CENTRO	P135-0813-01	114,46	982	574415	9946480	574308	9946510	114,460097

1215	1215	CONTINUA CON TACHAS	REGULAR	CENTRO	P138-0746-15	2659,39	659	579729	9954330	580769	9956290	2659,391893
1216	1216	CONTINUA SIN TACHAS	MALO	CENTRO	P137-0745-17	2946,76	651	579533	9956440	578991	9956120	2946,761145
1218	1218	CONTINUA SIN TACHAS	BUENO	CENTRO	P137-0745-26	69,52	939	567583	9958740	567568	9958810	69,52031167
1219	1219	CONTINUA SIN TACHAS	MALO	CENTRO	P137-0745-26	598,59	940	568228	9957820	567945	9958210	598,5906103
1220	1220	CONTINUA SIN TACHAS	REGULAR	CENTRO	P137-0745-26	5516,83	938	567945	9958210	571182	9957400	5516,826786
1221	1221	SEGMENTADA SIN TACHAS	BUENO	CENTRO	P137-0745-26	381,30	937	567699	9958380	567583	9958740	381,2961658
1222	1222	SEGMENTADA SIN TACHAS	REGULAR	CENTRO	P137-0745-26	523,78	936	568360	9957810	572038	9957390	523,783233
1223	1223	CONTINUA SIN TACHAS	MALO	CENTRO	P137-0745-24	14,33	931	574590	9956910	574604	9956910	14,33128818
1224	1224	CONTINUA SIN TACHAS	REGULAR	CENTRO	P137-0745-24	842,92	932	574210	9957630	574590	9956910	842,9155805
1225	1225	SEGMENTADA SIN TACHAS	REGULAR	CENTRO	P137-0745-24	99,27	933	574394	9957410	574399	9957310	99,2650863
1226	1226	CONTINUA SIN TACHAS	MALO	CENTRO	P137-0745-22	1463,14	926	576251	9958160	575585	9957370	1463,137796
1227	1227	CONTINUA SIN TACHAS	REGULAR	CENTRO	P137-0745-22	1067,64	925	576644	9958260	575468	9957140	1067,635079
1228	1228	SEGMENTADA SIN TACHAS	MALO	CENTRO	P137-0745-22	143,88	928	576256	9957890	576260	9958030	143,8789639
1229	1229	SEGMENTADA SIN TACHAS	REGULAR	CENTRO	P137-0745-22	119,23	927	576532	9958300	576644	9958260	119,2259098
1230	1230	CONTINUA SIN TACHAS	MALO	CENTRO	P134-0747-09	3342,39	972	575734	9954520	572889	9953550	3342,389415
1231	1231	CONTINUA SIN TACHAS	MALO	CENTRO	P134-0747-11	1955,61	974	576162	9954730	575871	9954400	1955,61125
1232	1232	CONTINUA SIN TACHAS	REGULAR	CENTRO	P134-0747-11	585,04	975	577570	9955530	576162	9954730	585,043357
1253	1253	CONTINUA SIN TACHAS	MALO	CENTRO	P137-0745-18	787,03	654	577798	9956740	578151	9956030	787,0322283
1256	1256	CONTINUA SIN TACHAS	MALO	CENTRO	P137-0745-25	470,77	934	573568	9957670	573121	9957640	470,7690082
1257	1257	CONTINUA SIN TACHAS	REGULAR	CENTRO	P137-0745-25	731,72	935	574200	9957630	573098	9957600	731,7241965
1258	1258	CONTINUA SIN TACHAS	MALO	CENTRO	P137-0745-23	281,50	930	574877	9956900	574604	9956910	281,4987516
1259	1259	CONTINUA SIN TACHAS	REGULAR	CENTRO	P137-0745-23	304,19	929	575130	9956730	574877	9956900	304,1869978
1260	1260	CONTINUA SIN TACHAS	MALO	CENTRO	P134-0747-10	89,47	973	575807	9954470	575742	9954520	89,46907049
1261	1261	CONTINUA CON TACHAS	BUENO	CENTRO	P131-0809-01	868,42	978	561286	9949180	561076	9950010	868,4161097
1262	1262	SEGMENTADA CON TACHAS	BUENO	CENTRO	P131-0809-01	235,59	979	561408	9948980	561286	9949180	235,5863788
1263	1263	CONTINUA CON TACHAS	BUENO	CENTRO	P138-0746-13	2843,85	969	578436	9952490	578510	9952000	2843,851911
1264	1264	CONTINUA CON TACHAS	MALO	CENTRO	P138-0746-13	488,12	968	579357	9954000	578686	9952130	488,1219998
1265	1265	CONTINUA CON TACHAS	REGULAR	CENTRO	P138-0746-13	529,70	967	579568	9954130	578435	9952460	529,7046021
1266	1266	SEGMENTADA SIN TACHAS	MALO	CENTRO	P138-0746-13	284,78	970	579213	9953750	579357	9954000	284,7803472
1267	1267	CONTINUA CON TACHAS	BUENO	CENTRO	P138-0746-12	120,16	966	578661	9950680	578679	9950800	120,1617791
1268	1268	CONTINUA CON TACHAS	BUENO	CENTRO	P138-0746-11	2038,46	965	576938	9949970	578661	9950680	2038,462445
1269	1269	CONTINUA CON TACHAS	BUENO	CENTRO	P138-0746-10	505,73	964	576490	9950170	576938	9949970	505,7273622
1270	1270	CONTINUA CON TACHAS	BUENO	CENTRO	P138-0746-09	786,60	963	575625	9949930	576490	9950170	786,5976812
1271	1271	SEGMENTADA CON TACHAS	BUENO	CENTRO	P138-0746-09	401,45	962	575954	9950320	576341	9950210	401,447604
1272	1272	CONTINUA CON TACHAS	BUENO	CENTRO	P138-0746-08	1428,36	961	575633	9948680	575625	9949930	1428,355472
1273	1273	CONTINUA CON TACHAS	BUENO	CENTRO	P138-0746-07	65,72	960	575571	9948660	575633	9948680	65,72088567
1274	1274	CONTINUA CON TACHAS	BUENO	CENTRO	P138-0746-06	2137,28	957	574766	9947570	575571	9948660	2137,280492
1275	1275	CONTINUA CON TACHAS	BUENO	CENTRO	P135-0829-08	430,31	870	574307	9941040	574525	9940980	430,3072079
1276	1276	CONTINUA CON TACHAS	REGULAR	CENTRO	P138-0746-06	841,69	958	574452	9946920	574766	9947570	841,68966
1277	1277	CONTINUA CON TACHAS	BUENO	CENTRO	P138-0746-05	94,17	955	574192	9946110	574218	9946200	94,17486825
1278	1278	CONTINUA CON TACHAS	MALO	CENTRO	P138-0746-05	269,32	954	574233	9946250	574307	9946510	269,3192437

1279	1279	CONTINUA CON TACHAS	REGULAR	CENTRO	P138-0746-05	124,16	956	574218	9946200	574192	9946110	124,156536
1280	1280	CONTINUA CON TACHAS	BUENO	CENTRO	P138-0746-03	75,66	948	570185	9945510	570212	9945440	75,66151053
1281	1281	SEGMENTADA CON TACHAS	BUENO	CENTRO	P138-0746-03	452,31	949	570212	9945440	570431	9945060	452,3074644
1282	1282	CONTINUA CON TACHAS	BUENO	CENTRO	P138-0746-01	1887,56	943	565901	9944870	562728	9943560	1887,558088
1283	1283	SEGMENTADA CON TACHAS	BUENO	CENTRO	P138-0746-01	1757,33	941	564934	9944420	563275	9943990	1757,326348
1284	1284	SEGMENTADA CON TACHAS	REGULAR	CENTRO	P138-0746-01	228,57	942	564328	9944530	564532	9944430	228,5653846
1285	1285	CONTINUA CON TACHAS	REGULAR	CENTRO	P135-0829-13	10,12	885	580108	9944020	580117	9944020	10,11515837
1286	1286	CONTINUA CON TACHAS	REGULAR	CENTRO	P135-0829-14	1389,86	886	580300	9944020	580176	9944020	1389,862389
1287	1287	SEGMENTADA CON TACHAS	REGULAR	CENTRO	P135-0829-14	124,10	887	580176	9944020	580300	9944020	124,0979724
1288	1288	CONTINUA CON TACHAS	REGULAR	CENTRO	P135-0829-15	813,17	888	581562	9944110	581462	9944060	813,167782
1289	1289	SEGMENTADA CON TACHAS	REGULAR	CENTRO	P135-0829-15	113,52	889	581462	9944060	581562	9944110	113,5205341
1290	1290	CONTINUA CON TACHAS	REGULAR	CENTRO	P135-0829-17	14,66	891	582181	9944380	582143	9944710	14,66229701
1291	1291	CONTINUA CON TACHAS	REGULAR	CENTRO	P135-0829-16	332,82	890	582181	9944360	582181	9944380	332,8154561
1292	1292	CONTINUA CON TACHAS	MALO	CENTRO	P135-0829-20	111,87	899	583764	9945710	583873	9945740	111,8714855
1293	1293	CONTINUA CON TACHAS	REGULAR	CENTRO	P135-0829-20	478,55	898	583363	9945510	583764	9945710	478,5514074
1294	1294	CONTINUA CON TACHAS	REGULAR	CENTRO	P135-0829-19	250,50	896	583164	9945580	583038	9945570	250,5002542
1295	1295	SEGMENTADA CON TACHAS	REGULAR	CENTRO	P135-0829-19	127,52	897	583038	9945570	583164	9945580	127,5246662
1296	1296	CONTINUA CON TACHAS	BUENO	CENTRO	P135-0829-06	446,23	867	573848	9941190	573961	9941180	446,2254244
1297	1297	SEGMENTADA CON TACHAS	BUENO	CENTRO	P135-0829-06	59,76	866	573961	9941180	573902	9941190	59,75587017
1298	1298	SEGMENTADA SIN TACHAS	MALO	CENTRO	P135-0829-06	54,02	865	573902	9941190	573848	9941190	54,02187072
1299	1299	CONTINUA CON TACHAS	BUENO	CENTRO	P135-0829-07	193,17	868	574178	9941120	573996	9941180	193,1703357
1300	1300	CONTINUA CON TACHAS	MALO	CENTRO	P138-0746-06	267,67	959	574307	9946510	574452	9946920	267,6652058
1301	1301	SEGMENTADA CON TACHAS	BUENO	CENTRO	P135-0829-08	254,35	869	574525	9940980	574632	9940930	254,3501714
1302	1302	CONTINUA CON TACHAS	BUENO	CENTRO	P135-0829-11	483,96	877	578767	9939820	578550	9939700	483,9578804
1303	1303	SEGMENTADA CON TACHAS	BUENO	CENTRO	P135-0829-11	412,23	878	578550	9939700	578414	9939670	412,23458
1341	1341	CONTINUA CON TACHAS	REGULAR	CENTRO	P138-0746-14	194,93	971	579619	9954170	579729	9954330	194,9272608
1342	1342	CONTINUA SIN TACHAS	MALO	CENTRO	P134-0747-12	567,05	661	577736	9955650	578140	9956020	567,0498353
1343	1343	CONTINUA SIN TACHAS	REGULAR	CENTRO	P134-0747-12	227,75	662	577624	9955490	577736	9955650	227,7456399
1344	1344	CONTINUA SIN TACHAS	MALO	CENTRO	P137-0745-21	100,34	657	576754	9958280	576848	9958310	100,3421162
1345	1345	CONTINUA SIN TACHAS	REGULAR	CENTRO	P137-0745-21	31,28	658	576731	9958260	576754	9958280	31,28177042
1359	1359	CONTINUA CON TACHAS	REGULAR	CENTRO	P135-0829-23	681,18	665	587376	9947450	586152	9946780	681,1761612
1361	1361	CONTINUA CON TACHAS	BUENO	CENTRO	P135-0829-22	140,01	904	586094	9946710	586073	9946570	140,0100649
1362	1362	CONTINUA CON TACHAS	REGULAR	CENTRO	P135-0829-22	99,06	905	586152	9946780	586094	9946710	99,06217199
1670	1670	CONTINUA CON TACHAS	BUENO	CENTRO	P134-0841-01	94,05	906	572398	9937000	572017	9936840	94,0452808
1671	1671	CONTINUA CON TACHAS	MALO	CENTRO	P134-0841-01	2513,29	907	572487	9937060	571908	9936810	2513,293629
1672	1672	CONTINUA CON TACHAS	REGULAR	CENTRO	P134-0841-01	244,92	908	572417	9937010	571950	9936820	244,9165108
1673	1673	SEGMENTADA CON TACHAS	REGULAR	CENTRO	P134-0841-01	147,85	909	572690	9937140	572836	9937160	147,8527661
1680	1680	CONTINUA CON TACHAS	BUENO	CENTRO	P135-0829-02	259,43	854	570573	9943470	571270	9942420	259,4260113
1681	1681	CONTINUA CON TACHAS	REGULAR	CENTRO	P135-0829-02	161,92	853	570594	9943420	571307	9942360	161,9239741
1682	1682	SEGMENTADA CON TACHAS	BUENO	CENTRO	P135-0829-02	1231,74	856	570466	9943850	570754	9943180	1231,738218
1683	1683	SEGMENTADA CON TACHAS	REGULAR	CENTRO	P135-0829-02	190,83	855	570487	9943770	570692	9943270	190,8268969

1684	1684	CONTINUA CON TACHAS	MALO	CENTRO	P135-0829-03	234,14	857	571776	9941720	571587	9941850	234,1396785
1685	1685	CONTINUA CON TACHAS	REGULAR	CENTRO	P135-0829-03	231,52	860	571415	9942170	571776	9941720	231,5162811
1686	1686	SEGMENTADA CON TACHAS	MALO	CENTRO	P135-0829-03	50,08	858	571934	9941700	571884	9941710	50,07755137
1687	1687	SEGMENTADA CON TACHAS	REGULAR	CENTRO	P135-0829-03	355,28	859	571547	9941920	571811	9941720	355,2847563
1688	1688	CONTINUA CON TACHAS	MALO	CENTRO	P135-0829-04	143,36	861	572877	9941440	572742	9941490	143,3634715
1689	1689	SEGMENTADA CON TACHAS	MALO	CENTRO	P135-0829-04	369,84	863	571949	9941700	572714	9941500	369,841191
1690	1690	SEGMENTADA CON TACHAS	REGULAR	CENTRO	P135-0829-04	470,57	862	572154	9941680	572639	9941530	470,5714202
1691	1691	CONTINUA CON TACHAS	MALO	CENTRO	P135-0829-05	564,93	864	573409	9941250	572877	9941440	564,9343722
1692	1692	CONTINUA CON TACHAS	MALO	CENTRO	P134-0841-02	500,00	910	573534	9940900	573852	9939800	500,0023403
1693	1693	CONTINUA CON TACHAS	REGULAR	CENTRO	P134-0841-02	1014,80	911	573595	9940810	573858	9939920	1014,796685
1694	1694	SEGMENTADA CON TACHAS	MALO	CENTRO	P134-0841-02	145,08	912	573679	9940690	573595	9940810	145,0813154
1695	1695	SEGMENTADA CON TACHAS	REGULAR	CENTRO	P134-0841-02	96,26	913	573734	9940610	573679	9940690	96,25741433
1696	1696	CONTINUA CON TACHAS	BUENO	CENTRO	P134-0841-03	349,74	917	573647	9939510	573235	9937890	349,7420375
1697	1697	CONTINUA CON TACHAS	MALO	CENTRO	P134-0841-03	1864,32	916	573758	9939750	572975	9937230	1864,315591
1698	1698	CONTINUA CON TACHAS	REGULAR	CENTRO	P134-0841-03	1513,17	914	573650	9939760	572998	9937350	1513,170347
1699	1699	SEGMENTADA CON TACHAS	MALO	CENTRO	P134-0841-03	89,96	915	572837	9937160	572926	9937180	89,96465337
1700	1700	SEGMENTADA CON TACHAS	REGULAR	CENTRO	P134-0841-03	0,82	918	572836	9937160	572837	9937160	0,823581429
1701	1701	CONTINUA CON TACHAS	BUENO	CENTRO	P134-0841-04	74,99	919	567746	9935410	567782	9935480	74,99183168
1702	1702	CONTINUA CON TACHAS	MALO	CENTRO	P134-0841-04	932,58	920	568862	9936320	567851	9935580	932,5800508
1703	1703	CONTINUA CON TACHAS	REGULAR	CENTRO	P134-0841-04	470,05	921	568766	9936290	567746	9935410	470,0545167
1704	1704	SEGMENTADA CON TACHAS	BUENO	CENTRO	P134-0841-04	269,54	922	568116	9935810	568324	9935980	269,5449217
1705	1705	SEGMENTADA CON TACHAS	MALO	CENTRO	P134-0841-04	194,04	923	568593	9936210	568766	9936290	194,0444814
1706	1706	SEGMENTADA CON TACHAS	REGULAR	CENTRO	P134-0841-04	510,31	924	568324	9935980	568116	9935810	510,3112236
1714	1714	CONTINUA CON TACHAS	MALO	CENTRO	P135-0829-01	434,51	988	570305	9944740	570366	9944290	434,51046
1715	1715	CONTINUA CON TACHAS	REGULAR	CENTRO	P135-0829-01	455,12	985	570361	9944980	570366	9944450	455,1208318
1716	1716	SEGMENTADA CON TACHAS	BUENO	CENTRO	P135-0829-01	259,94	984	570463	9943860	570395	9944110	259,9430055
1717	1717	SEGMENTADA CON TACHAS	MALO	CENTRO	P135-0829-01	65,15	986	570395	9944110	570377	9944170	65,14856771
1718	1718	SEGMENTADA CON TACHAS	REGULAR	CENTRO	P135-0829-01	41,13	987	570397	9945020	570426	9945050	41,13020958
1719	1719	CONTINUA CON TACHAS	REGULAR	CENTRO	P135-0829-18	129,38	895	582879	9945520	583002	9945560	129,3786504
1720	1720	SEGMENTADA CON TACHAS	REGULAR	CENTRO	P135-0829-18	129,38	892	582879	9945520	583002	9945560	129,3786504
2191	2191	CONTINUA CON TACHAS	BUENO	IZQUIERDA	P138-0746-04	1815,78	2633	571041	9945500	570919	9945470	1815,780802
2192	2192	CONTINUA CON TACHAS	REGULAR	IZQUIERDA	P138-0746-04	1634,06	2634	572619	9945600	574158	9946050	1634,059933
2193	2193	CONTINUA CON TACHAS	BUENO	IZQUIERDA	P138-0746-02	3153,97	2631	567647	9945400	566254	9945120	3153,972491
2194	2194	CONTINUA CON TACHAS	REGULAR	IZQUIERDA	P138-0746-02	1396,97	2630	566405	9945220	566327	9945170	1396,966128
2195	2195	CONTINUA SIN TACHAS	REGULAR	IZQUIERDA	P135-0823-01	262,68	2654	570184	9945520	570179	9945790	262,677783
2196	2196	CONTINUA CON TACHAS	BUENO	IZQUIERDA	P131-0809-01	2305,78	2651	561408	9948980	561044	9950070	2305,776496
2197	2197	CONTINUA CON TACHAS	REGULAR	IZQUIERDA	P135-0829-18	1303,30	2598	582318	9944830	582305	9944820	1303,298553
2198	2198	SEGMENTADA CON TACHAS	REGULAR	IZQUIERDA	P135-0829-18	15,16	2597	582305	9944820	582318	9944830	15,16477462
2199	2199	CONTINUA CON TACHAS	MALO	IZQUIERDA	P135-0829-21	2270,08	2604	583873	9945740	585514	9946780	2270,082377
2200	2200	CONTINUA CON TACHAS	REGULAR	IZQUIERDA	P135-0829-22	676,16	2606	586152	9946780	586073	9946570	676,1576748
2201	2201	CONTINUA CON TACHAS	BUENO	IZQUIERDA	P135-0829-12	2666,87	2581	579596	9943470	578820	9939850	2666,872503

2202	2202	CONTINUA CON TACHAS	MALO	IZQUIERDA	P135-0829-12	372,20	2584	579815	9943850	578898	9940120	372,1965348
2203	2203	CONTINUA CON TACHAS	REGULAR	IZQUIERDA	P135-0829-12	1678,82	2582	579850	9943860	578894	9940000	1678,82447
2204	2204	SEGMENTADA CON TACHAS	BUENO	IZQUIERDA	P135-0829-12	34,90	2587	578787	9940510	578824	9940480	34,89884733
2205	2205	SEGMENTADA CON TACHAS	MALO	IZQUIERDA	P135-0829-12	45,33	2583	578833	9941940	578895	9940010	45,33458049
2206	2206	SEGMENTADA CON TACHAS	REGULAR	IZQUIERDA	P135-0829-12	58,75	2580	579576	9943230	578828	9939870	58,753151
2207	2207	CONTINUA CON TACHAS	BUENO	IZQUIERDA	P135-0829-10	2379,43	2570	574942	9940090	575961	9939240	2379,43391
2208	2208	CONTINUA CON TACHAS	REGULAR	IZQUIERDA	P135-0829-10	799,66	2574	575417	9939620	575882	9939240	799,657886
2209	2209	SEGMENTADA CON TACHAS	BUENO	IZQUIERDA	P135-0829-10	39,79	2575	576946	9939510	575976	9939250	39,79278678
2210	2210	SEGMENTADA CON TACHAS	REGULAR	IZQUIERDA	P135-0829-10	79,65	2573	575171	9939800	576143	9939270	79,65457249
2211	2211	CONTINUA CON TACHAS	BUENO	IZQUIERDA	P135-0829-09	601,45	2568	574794	9940740	574956	9940240	601,4493271
2212	2212	CONTINUA CON TACHAS	REGULAR	IZQUIERDA	P135-0829-09	290,62	2567	574707	9940870	574961	9940310	290,6157785
2213	2213	SEGMENTADA CON TACHAS	BUENO	IZQUIERDA	P135-0829-09	15,09	2569	574961	9940310	574959	9940330	15,09450394
2214	2214	CONTINUA SIN TACHAS	MALO	IZQUIERDA	P135-0748-01	4449,25	2650	574400	9951640	574707	9951310	4449,250645
2215	2215	CONTINUA SIN TACHAS	REGULAR	IZQUIERDA	P135-0748-01	492,84	2649	574707	9951310	574400	9951640	492,8400453
2216	2216	CONTINUA SIN TACHAS	MALO	IZQUIERDA	P135-0813-01	114,46	2653	574415	9946480	574308	9946510	114,460097
2220	2220	CONTINUA CON TACHAS	MALO	IZQUIERDA	P138-0746-15	1208,54	2380	580904	9956050	579772	9954960	1208,541893
2221	2221	CONTINUA SIN TACHAS	MALO	IZQUIERDA	P137-0745-17	3481,41	2375	578151	9956030	580722	9956330	3481,405532
2222	2222	CONTINUA SIN TACHAS	MALO	IZQUIERDA	P137-0745-26	1628,25	2626	573098	9957600	571314	9957290	1628,248064
2223	2223	CONTINUA SIN TACHAS	REGULAR	IZQUIERDA	P137-0745-26	4401,26	2627	570581	9957350	570938	9957460	4401,260333
2224	2224	CONTINUA SIN TACHAS	MALO	IZQUIERDA	P137-0745-24	956,51	2624	574210	9957630	574604	9956910	956,511955
2225	2225	CONTINUA SIN TACHAS	MALO	IZQUIERDA	P137-0745-22	1287,37	2621	576262	9958310	575165	9956770	1287,374763
2226	2226	CONTINUA SIN TACHAS	REGULAR	IZQUIERDA	P137-0745-22	1506,50	2622	576374	9958390	575831	9957550	1506,502986
2227	2227	CONTINUA SIN TACHAS	MALO	IZQUIERDA	P134-0747-09	3342,39	2645	575734	9954520	572889	9953550	3342,389415
2228	2228	CONTINUA SIN TACHAS	MALO	IZQUIERDA	P134-0747-11	1606,59	2648	577069	9955320	576352	9954950	1606,589039
2229	2229	CONTINUA SIN TACHAS	REGULAR	IZQUIERDA	P134-0747-11	934,07	2647	577570	9955530	577069	9955320	934,0655677
2245	2245	CONTINUA SIN TACHAS	MALO	IZQUIERDA	P137-0745-18	1187,76	2376	577636	9956940	578151	9956030	1187,762717
2246	2246	CONTINUA SIN TACHAS	MALO	IZQUIERDA	P137-0745-25	1202,49	2625	574200	9957630	573098	9957600	1202,493205
2247	2247	CONTINUA SIN TACHAS	MALO	IZQUIERDA	P137-0745-23	585,69	2623	575130	9956730	574604	9956910	585,6857494
2248	2248	CONTINUA SIN TACHAS	MALO	IZQUIERDA	P134-0747-10	89,47	2646	575807	9954470	575742	9954520	89,46907049
2249	2249	CONTINUA CON TACHAS	BUENO	IZQUIERDA	P131-0809-02	1168,04	2652	561408	9948980	561023	9946970	1168,038724
2250	2250	CONTINUA CON TACHAS	REGULAR	IZQUIERDA	P138-0746-13	1312,01	2644	578877	9953430	578650	9950910	1312,014087
2251	2251	CONTINUA CON TACHAS	REGULAR	IZQUIERDA	P138-0746-12	10,10	2643	578679	9950790	578679	9950800	10,10147941
2252	2252	CONTINUA CON TACHAS	REGULAR	IZQUIERDA	P138-0746-11	1032,17	2642	578363	9950290	577654	9949970	1032,167593
2253	2253	CONTINUA CON TACHAS	REGULAR	IZQUIERDA	P138-0746-10	505,73	2641	576490	9950170	576938	9949970	505,7273622
2254	2254	CONTINUA CON TACHAS	REGULAR	IZQUIERDA	P138-0746-09	819,06	2640	575724	9950270	576490	9950170	819,0640579
2255	2255	CONTINUA CON TACHAS	REGULAR	IZQUIERDA	P138-0746-08	66,69	2639	575633	9948680	575696	9948710	66,68921884
2256	2256	CONTINUA CON TACHAS	REGULAR	IZQUIERDA	P138-0746-07	65,72	2638	575571	9948660	575633	9948680	65,72088567
2257	2257	CONTINUA CON TACHAS	BUENO	IZQUIERDA	P138-0746-06	625,97	2637	574766	9947570	575217	9947860	625,9747517
2258	2258	CONTINUA CON TACHAS	REGULAR	IZQUIERDA	P138-0746-06	1930,03	2636	575413	9948040	574766	9947570	1930,028958
2259	2259	CONTINUA CON TACHAS	REGULAR	IZQUIERDA	P138-0746-05	69,48	2635	574158	9946050	574192	9946110	69,47914071
2260	2260	CONTINUA CON TACHAS	BUENO	IZQUIERDA	P138-0746-03	478,68	2632	570185	9945510	570391	9945080	478,6799436

2261	2261	CONTINUA CON TACHAS	BUENO	IZQUIERDA	P138-0746-01	1230,73	2628	565901	9944870	563574	9944160	1230,728754
2262	2262	CONTINUA CON TACHAS	REGULAR	IZQUIERDA	P138-0746-01	2642,72	2629	563574	9944160	565901	9944870	2642,721067
2263	2263	SEGMENTADA CON TACHAS	REGULAR	IZQUIERDA	P135-0829-13	10,12	2588	580108	9944020	580117	9944020	10,11515837
2264	2264	CONTINUA CON TACHAS	REGULAR	IZQUIERDA	P135-0829-14	1499,11	2590	580117	9944020	581398	9944000	1499,113344
2265	2265	SEGMENTADA CON TACHAS	REGULAR	IZQUIERDA	P135-0829-14	14,85	2589	580442	9943930	580452	9943920	14,84701691
2266	2266	CONTINUA CON TACHAS	REGULAR	IZQUIERDA	P135-0829-15	921,80	2591	581401	9944000	581399	9944000	921,8012236
2267	2267	SEGMENTADA CON TACHAS	REGULAR	IZQUIERDA	P135-0829-15	4,89	2592	581399	9944000	581401	9944000	4,887092502
2268	2268	CONTINUA CON TACHAS	REGULAR	IZQUIERDA	P135-0829-16	4,80	2593	582181	9944360	582181	9944370	4,796983916
2269	2269	SEGMENTADA CON TACHAS	REGULAR	IZQUIERDA	P135-0829-16	9,87	2594	582181	9944370	582181	9944380	9,865313091
2270	2270	CONTINUA CON TACHAS	REGULAR	IZQUIERDA	P135-0829-17	307,80	2595	582159	9944640	582164	9944620	307,8008179
2271	2271	SEGMENTADA CON TACHAS	REGULAR	IZQUIERDA	P135-0829-17	25,01	2596	582164	9944620	582180	9944380	25,0146382
2272	2272	CONTINUA CON TACHAS	MALO	IZQUIERDA	P135-0829-20	267,53	2601	583725	9945700	583433	9945500	267,5331169
2273	2273	CONTINUA CON TACHAS	REGULAR	IZQUIERDA	P135-0829-20	313,11	2602	583672	9945680	583548	9945550	313,1070481
2274	2274	SEGMENTADA CON TACHAS	REGULAR	IZQUIERDA	P135-0829-20	9,78	2603	583665	9945670	583672	9945680	9,782727956
2275	2275	CONTINUA CON TACHAS	MALO	IZQUIERDA	P135-0829-19	38,44	2600	583329	9945530	583363	9945510	38,44492781
2276	2276	CONTINUA CON TACHAS	REGULAR	IZQUIERDA	P135-0829-19	339,58	2599	583009	9945560	583329	9945530	339,5799926
2277	2277	CONTINUA CON TACHAS	BUENO	IZQUIERDA	P135-0829-06	78,92	2559	573535	9941230	573459	9941250	78,92025579
2278	2278	CONTINUA CON TACHAS	MALO	IZQUIERDA	P135-0829-06	183,85	2558	573459	9941250	573838	9941190	183,8462175
2279	2279	CONTINUA CON TACHAS	REGULAR	IZQUIERDA	P135-0829-06	292,35	2560	573621	9941200	573636	9941200	292,3520022
2280	2280	SEGMENTADA CON TACHAS	REGULAR	IZQUIERDA	P135-0829-06	29,21	2561	573434	9941250	573621	9941200	29,21188193
2281	2281	CONTINUA CON TACHAS	MALO	IZQUIERDA	P135-0829-07	193,17	2562	574178	9941120	573996	9941180	193,1703357
2282	2282	CONTINUA CON TACHAS	BUENO	IZQUIERDA	P135-0829-08	252,29	2563	574598	9940950	574611	9940940	252,291248
2283	2283	CONTINUA CON TACHAS	MALO	IZQUIERDA	P135-0829-08	104,39	2564	574268	9941060	574178	9941120	104,3934429
2284	2284	CONTINUA CON TACHAS	REGULAR	IZQUIERDA	P135-0829-08	150,26	2565	574392	9941020	574640	9940920	150,2599904
2285	2285	SEGMENTADA CON TACHAS	BUENO	IZQUIERDA	P135-0829-08	15,07	2566	574611	9940940	574598	9940950	15,07069592
2286	2286	CONTINUA CON TACHAS	BUENO	IZQUIERDA	P135-0829-11	167,20	2576	578753	9939810	578055	9939610	167,196388
2287	2287	CONTINUA CON TACHAS	REGULAR	IZQUIERDA	P135-0829-11	693,82	2579	578731	9939800	578473	9939670	693,8208261
2288	2288	SEGMENTADA CON TACHAS	BUENO	IZQUIERDA	P135-0829-11	10,06	2578	578473	9939670	578483	9939670	10,05697556
2289	2289	SEGMENTADA CON TACHAS	REGULAR	IZQUIERDA	P135-0829-11	25,12	2577	578744	9939810	578731	9939800	25,11827079
2322	2322	CONTINUA SIN TACHAS	MALO	IZQUIERDA	P134-0747-12	486,93	2381	577810	9955680	578140	9956020	486,9284965
2323	2323	CONTINUA SIN TACHAS	REGULAR	IZQUIERDA	P134-0747-12	307,87	2382	577624	9955490	577810	9955680	307,8669787
2324	2324	CONTINUA SIN TACHAS	MALO	IZQUIERDA	P137-0745-21	131,62	2379	576731	9958260	576848	9958310	131,6238866
2334	2334	CONTINUA CON TACHAS	REGULAR	IZQUIERDA	P135-0829-23	1702,68	2383	587376	9947450	586152	9946780	1702,680199
2335	2335	CONTINUA CON TACHAS	REGULAR	IZQUIERDA	P135-0829-21	239,07	2605	585514	9946780	586068	9946560	239,0722369
2522	2522	CONTINUA CON TACHAS	MALO	IZQUIERDA	P134-0841-01	3001,23	2609	572720	9937150	570161	9936840	3001,226453
2523	2523	CONTINUA CON TACHAS	REGULAR	IZQUIERDA	P134-0841-01	282,55	2607	572562	9937110	571860	9936800	282,5519823
2524	2524	SEGMENTADA CON TACHAS	MALO	IZQUIERDA	P134-0841-01	29,80	2608	572475	9937050	572499	9937070	29,79843946
2531	2531	CONTINUA CON TACHAS	MALO	IZQUIERDA	P135-0829-02	1843,92	2554	571363	9942270	570463	9943860	1843,9151
2532	2532	CONTINUA CON TACHAS	MALO	IZQUIERDA	P135-0829-03	871,02	2555	571934	9941700	571363	9942270	871,0182673
2533	2533	CONTINUA CON TACHAS	MALO	IZQUIERDA	P135-0829-04	983,78	2556	572877	9941440	571934	9941700	983,7760827
2534	2534	CONTINUA CON TACHAS	MALO	IZQUIERDA	P135-0829-05	564,93	2557	573409	9941250	572877	9941440	564,9343722

2535	2535	CONTINUA CON TACHAS	BUENO	IZQUIERDA	P134-0841-02	28,39	2610	573846	9939780	573853	9939810	28,39246996
2536	2536	CONTINUA CON TACHAS	MALO	IZQUIERDA	P134-0841-02	1537,68	2611	573780	9940550	573885	9940030	1537,680638
2537	2537	CONTINUA CON TACHAS	REGULAR	IZQUIERDA	P134-0841-02	190,06	2612	573895	9940450	573899	9940060	190,0646466
2538	2538	CONTINUA CON TACHAS	BUENO	IZQUIERDA	P134-0841-03	1,13	2614	573846	9939780	573846	9939780	1,126926321
2539	2539	CONTINUA CON TACHAS	MALO	IZQUIERDA	P134-0841-03	3065,95	2613	573627	9939710	572911	9937180	3065,949865
2540	2540	CONTINUA CON TACHAS	REGULAR	IZQUIERDA	P134-0841-03	799,58	2615	573809	9939750	572979	9937240	799,5806681
2541	2541	CONTINUA CON TACHAS	BUENO	IZQUIERDA	P134-0841-04	95,04	2617	567733	9935390	567780	9935470	95,03673943
2542	2542	CONTINUA CON TACHAS	MALO	IZQUIERDA	P134-0841-04	1681,38	2618	568630	9936230	567851	9935580	1681,377011
2543	2543	CONTINUA CON TACHAS	REGULAR	IZQUIERDA	P134-0841-04	570,20	2620	568601	9936210	567733	9935390	570,2048965
2552	2552	CONTINUA CON TACHAS	MALO	IZQUIERDA	P135-0829-01	1216,20	2655	570375	9944180	570385	9944140	1216,203013
2553	2553	SEGMENTADA CON TACHAS	MALO	IZQUIERDA	P135-0829-01	39,65	2656	570385	9944140	570375	9944180	39,65006121
2584	2584	SEGMENTADA CON TACHAS	REGULAR	IZQUIERDA	P135-0829-12	29,65	2586	579603	9943320	579602	9943350	29,64593458
2585	2585	CONTINUA CON TACHAS	REGULAR	IZQUIERDA	P135-0829-12	29,65	2585	579603	9943320	579602	9943350	29,64593458
2586	2586	SEGMENTADA CON TACHAS	REGULAR	IZQUIERDA	P135-0829-10	4,86	2571	575178	9939790	575182	9939790	4,855611307
2587	2587	CONTINUA CON TACHAS	BUENO	IZQUIERDA	P135-0829-10	4,86	2572	575178	9939790	575182	9939790	4,855611307
2626	2626	CONTINUA CON TACHAS	REGULAR	IZQUIERDA	P134-0841-04	104,91	2619	567911	9935640	567989	9935710	104,9083791
2627	2627	CONTINUA CON TACHAS	MALO	IZQUIERDA	P134-0841-04	104,91	2616	567911	9935640	567989	9935710	104,9083791

8.8. Señalización vertical del cantón San Vicente fase II.

fid	OBJECTID	tipo	estado	lado	codigo	gid	lat	longi
3280	3280	SIN DETERMINAR	REGULAR	IZQUIERDA	P138-0746-02	4775	568981	9945300
3288	3288	REGULATORIA		DERECHA	P134-0841-01	4637	569700	9936700
3384	3384	PREVENTIVA	BUENO	DERECHA	P135-0829-10	4547	575976	9939250
3387	3387	PREVENTIVA	BUENO	DERECHA	P135-0829-10	4546	576307	9939350
3392	3392	SIN DETERMINAR	REGULAR	IZQUIERDA	P135-0829-10	4548	577079	9939470
3395	3395	SIN DETERMINAR	REGULAR	IZQUIERDA	P135-0829-10	4545	575555	9939520
3396	3396	PREVENTIVA	BUENO	DERECHA	P135-0829-10	4551	577917	9939530
3398	3398	PREVENTIVA	BUENO	DERECHA	P135-0829-11	4553	578380	9939680
3401	3401	SIN DETERMINAR	REGULAR	IZQUIERDA	P135-0829-11	4554	578597	9939720
3403	3403	PREVENTIVA	BUENO	DERECHA	P135-0829-11	4552	578696	9939780
3404	3404	SIN DETERMINAR	REGULAR	IZQUIERDA	P135-0829-10	4550	575163	9939800
3410	3410	PREVENTIVA	BUENO	DERECHA	P135-0829-12	4576	578864	9939930
3412	3412	INFORMATIVA	BUENO	DERECHA	P135-0829-12	4565	578873	9939950
3413	3413	SIN DETERMINAR	REGULAR	IZQUIERDA	P135-0829-10	4549	574993	9939980
3414	3414	SIN DETERMINAR	REGULAR	IZQUIERDA	P135-0829-12	4562	578895	9940020
3419	3419	SIN DETERMINAR	REGULAR	IZQUIERDA	P135-0829-12	4566	578891	9942070
3422	3422	PREVENTIVA	BUENO	DERECHA	P135-0829-12	4587	578865	9940220
3426	3426	REGULATORIA	BUENO	DERECHA	P135-0829-09	4544	574915	9940460
3428	3428	PREVENTIVA	BUENO	DERECHA	P135-0829-09	4543	574857	9940600
3429	3429	SIN DETERMINAR	REGULAR	IZQUIERDA	P135-0829-12	4575	578761	9940650
3430	3430	REGULATORIA	BUENO	DERECHA	P135-0829-12	4555	578753	9940690

3431	3431	SIN DETERMINAR	REGULAR	IZQUIERDA	P135-0829-12	4559	578749	9940710
3435	3435	SIN DETERMINAR	REGULAR	IZQUIERDA	P135-0829-12	4586	578702	9940870
3437	3437	PREVENTIVA	BUENO	DERECHA	P135-0829-12	4584	578685	9940960
3448	3448	SIN DETERMINAR	REGULAR	IZQUIERDA	P135-0829-07	4541	574089	9941160
3450	3450	SIN DETERMINAR	REGULAR	IZQUIERDA	P135-0829-07	4542	574006	9941170
3451	3451	SIN DETERMINAR	REGULAR	IZQUIERDA	P135-0829-06	4534	573991	9941180
3453	3453	INFORMATIVA	BUENO	DERECHA	P134-2017-11	3741	573853	9853350
3454	3454	INFORMATIVA	BUENO	DERECHA	P135-0829-06	4539	573824	9941200
3455	3455	PREVENTIVA	BUENO	DERECHA	P135-0829-06	4537	573779	9941200
3456	3456	PREVENTIVA	BUENO	DERECHA	P135-0829-06	4533	573559	9941220
3457	3457	INFORMATIVA	REGULAR	DERECHA	P134-0841-02	4638	573470	9941230
3458	3458	INFORMATIVA	BUENO	DERECHA	P134-0841-02	4639	573452	9941240
3459	3459	SIN DETERMINAR	REGULAR	IZQUIERDA	P135-0829-06	4540	573444	9941250
3460	3460	INFORMATIVA	BUENO	DERECHA	P135-0829-06	4535	573439	9941250
3461	3461	SIN DETERMINAR	REGULAR	IZQUIERDA	P135-0829-06	4536	573439	9941250
3464	3464	SIN DETERMINAR	REGULAR	IZQUIERDA	P135-0829-12	4557	578820	9941310
3466	3466	REGULATORIA	REGULAR	DERECHA	P135-0829-12	4556	578834	9941340
3467	3467	INFORMATIVA	BUENO	DERECHA	P135-0829-05	4532	573157	9941340
3469	3469	SIN DETERMINAR	REGULAR	IZQUIERDA	P135-0829-12	4558	578861	9941490
3476	3476	PREVENTIVA	REGULAR	DERECHA	P135-0829-12	4567	578830	9941680
3477	3477	PREVENTIVA	BUENO	DERECHA	P135-0829-04	4531	572010	9941700
3478	3478	INFORMATIVA	BUENO	DERECHA	P135-0829-04	4530	571979	9941700
3479	3479	REGULATORIA		DERECHA	P135-0829-03	4529	571914	9941710
3480	3480	SIN DETERMINAR	REGULAR	IZQUIERDA	P135-0829-03	4528	571889	9941710
3483	3483	INFORMATIVA	REGULAR	DERECHA	P135-0829-12	4578	578812	9941780
3485	3485	INFORMATIVA	BUENO	DERECHA	P135-0829-12	4577	578823	9941910
3486	3486	PREVENTIVA	REGULAR	DERECHA	P135-0829-12	4573	578852	9941990
3488	3488	SIN DETERMINAR	REGULAR	IZQUIERDA	P135-0829-12	4563	578883	9942050
3490	3490	SIN DETERMINAR	REGULAR	IZQUIERDA	P135-0829-12	4583	578891	9940150
3491	3491	SIN DETERMINAR	REGULAR	IZQUIERDA	P135-0829-12	4570	578904	9942090
3494	3494	INFORMATIVA	BUENO	DERECHA	P135-0829-12	4580	579041	9942320
3498	3498	PREVENTIVA	BUENO	DERECHA	P135-0829-12	4582	579158	9942420
3502	3502	PREVENTIVA	BUENO	DERECHA	P135-0829-12	4569	579246	9942550
3503	3503	SIN DETERMINAR	REGULAR	IZQUIERDA	P135-0829-12	4568	579254	9942570
3510	3510	SIN DETERMINAR	REGULAR	IZQUIERDA	P135-0829-12	4571	579329	9942720
3511	3511	SIN DETERMINAR	REGULAR	IZQUIERDA	P135-0829-12	4561	579331	9942740
3517	3517	SIN DETERMINAR	REGULAR	IZQUIERDA	P135-0829-12	4560	579499	9943080
3521	3521	SIN DETERMINAR	REGULAR	IZQUIERDA	P135-0829-12	4579	579570	9943220
3526	3526	PREVENTIVA	BUENO	DERECHA	P135-0829-12	4564	579600	9943390
3530	3530	SIN DETERMINAR	REGULAR	IZQUIERDA	P138-0746-01	4726	562763	9943590
3531	3531	PREVENTIVA	REGULAR	DERECHA	P138-0746-01	4740	562794	9943610

3532	3532	INFORMATIVA	BUENO	DERECHA	P138-0746-01	4727	562814	9943630
3535	3535	SIN DETERMINAR	REGULAR	IZQUIERDA	P135-0829-14	4593	580955	9943690
3541	3541	REGULATORIA	REGULAR	DERECHA	P138-0746-01	4728	563004	9943780
3542	3542	SIN DETERMINAR	REGULAR	IZQUIERDA	P135-0829-14	4594	581176	9943800
3544	3544	PREVENTIVA	BUENO	DERECHA	P135-0829-14	4592	581191	9943820
3545	3545	SIN DETERMINAR	REGULAR	IZQUIERDA	P135-0829-14	4591	580667	9943820
3547	3547	SIN DETERMINAR	REGULAR	IZQUIERDA	P135-0829-12	4574	579755	9943850
3549	3549	INFORMATIVA	BUENO	DERECHA	P135-0829-12	4572	579880	9943860
3551	3551	PREVENTIVA	REGULAR	DERECHA	P135-0829-12	4585	579987	9943900
3552	3552	SIN DETERMINAR	REGULAR	IZQUIERDA	P138-0746-01	4729	563161	9943900
3553	3553	INFORMATIVA	BUENO	DERECHA	P135-0829-12	4588	580024	9943910
3554	3554	PREVENTIVA	BUENO	DERECHA	P135-0829-12	4581	580093	9943960
3556	3556	SIN DETERMINAR	REGULAR	IZQUIERDA	P135-0829-14	4590	580142	9944020
3557	3557	SIN DETERMINAR	REGULAR	IZQUIERDA	P135-0829-14	4589	580300	9944020
3561	3561	PREVENTIVA	REGULAR	DERECHA	P138-0746-01	4736	563501	9944130
3563	3563	SIN DETERMINAR	REGULAR	IZQUIERDA	P135-0829-15	4596	581724	9944150
3565	3565	PREVENTIVA	BUENO	DERECHA	P138-0746-01	4730	563564	9944160
3566	3566	INFORMATIVA	REGULAR	DERECHA	P135-0829-01	5070	570378	9944170
3569	3569	INFORMATIVA	BUENO	DERECHA	P135-0829-15	4595	581882	9944220
3570	3570	PREVENTIVA	BUENO	DERECHA	P135-0829-15	4599	582115	9944260
3572	3572	INFORMATIVA	BUENO	DERECHA	P135-0829-15	4598	582135	9944270
3575	3575	PREVENTIVA	BUENO	DERECHA	P135-0829-15	4597	582181	9944350
3576	3576	PREVENTIVA	BUENO	DERECHA	P138-0746-01	4723	563828	9944380
3577	3577	SIN DETERMINAR	REGULAR	IZQUIERDA	P138-0746-01	4731	564747	9944380
3580	3580	SIN DETERMINAR	REGULAR	IZQUIERDA	P138-0746-01	4732	564658	9944390
3581	3581	SIN DETERMINAR	REGULAR	IZQUIERDA	P138-0746-01	4738	563836	9944390
3583	3583	SIN DETERMINAR	REGULAR	IZQUIERDA	P138-0746-01	4741	564850	9944400
3584	3584	SIN DETERMINAR	REGULAR	IZQUIERDA	P135-0829-17	4600	582180	9944400
3585	3585	SIN DETERMINAR	REGULAR	IZQUIERDA	P138-0746-01	4733	564573	9944410
3586	3586	REGULATORIA	REGULAR	DERECHA	P138-0746-01	4739	564573	9944410
3587	3587	SIN DETERMINAR	REGULAR	IZQUIERDA	P133-2015-05	3583	564542	9858790
3588	3588	PREVENTIVA	REGULAR	DERECHA	P132-2013-05	3509	564542	9864440
3589	3589	REGULATORIA	BUENO	DERECHA	P138-0746-01	4734	563859	9944430
3590	3590	SIN DETERMINAR	REGULAR	IZQUIERDA	P138-0746-01	4724	563872	9944450
3591	3591	REGULATORIA	BUENO	DERECHA	P138-0746-01	4720	565037	9944460
3592	3592	PREVENTIVA	BUENO	DERECHA	P138-0746-01	4707	564457	9944470
3593	3593	PREVENTIVA	REGULAR	DERECHA	P133-2015-05	3593	564395	9859110
3594	3594	PREVENTIVA	BUENO	DERECHA	P138-0746-01	4709	564363	9944520
3595	3595	SIN DETERMINAR	REGULAR	IZQUIERDA	P135-0829-17	4601	582172	9944520
3596	3596	PREVENTIVA	BUENO	DERECHA	P138-0746-01	4710	564342	9944530
3598	3598	INFORMATIVA	REGULAR	DERECHA	P138-0746-01	4711	565206	9944540

3600	3600	SIN DETERMINAR	REGULAR	IZQUIERDA	P138-0746-01	4712	564060	9944550
3601	3601	PREVENTIVA	BUENO	DERECHA	P138-0746-01	4721	564060	9944550
3602	3602	PREVENTIVA	BUENO	DERECHA	P138-0746-01	4725	564084	9944550
3604	3604	REGULATORIA	BUENO	DERECHA	P138-0746-01	4708	564270	9944560
3605	3605	SIN DETERMINAR	REGULAR	IZQUIERDA	P138-0746-01	4713	564270	9944560
3606	3606	INFORMATIVA	BUENO	DERECHA	P138-0746-01	4714	564270	9944560
3607	3607	REGULATORIA	REGULAR	DERECHA	P138-0746-01	4715	564217	9944570
3610	3610	SIN DETERMINAR	REGULAR	IZQUIERDA	P135-0829-17	4602	582165	9944620
3612	3612	PREVENTIVA	REGULAR	DERECHA	P133-2015-06	3604	565417	9857690
3617	3617	SIN DETERMINAR	REGULAR	IZQUIERDA	P138-0746-01	4717	565621	9944740
3619	3619	SIN DETERMINAR	REGULAR	IZQUIERDA	P135-0829-18	4606	582223	9944810
3620	3620	PREVENTIVA	REGULAR	DERECHA	P138-0746-01	4718	565784	9944810
3623	3623	PREVENTIVA	BUENO	DERECHA	P138-0746-01	4722	565883	9944860
3626	3626	PREVENTIVA	BUENO	DERECHA	P138-0746-01	4719	565943	9944880
3628	3628	INFORMATIVA	REGULAR	DERECHA	P138-0746-02	4766	566092	9944990
3631	3631	SIN DETERMINAR	REGULAR	IZQUIERDA	P135-0829-18	4603	582389	9945050
3632	3632	PREVENTIVA	BUENO	DERECHA	P137-0745-26	4687	570426	9957370
3634	3634	PREVENTIVA	BUENO	DERECHA	P138-0746-03	4796	570422	9945060
3635	3635	SIN DETERMINAR	REGULAR	IZQUIERDA	P138-0746-03	4789	570405	9945070
3636	3636	SIN DETERMINAR	REGULAR	IZQUIERDA	P138-0746-03	4790	570395	9945080
3637	3637	SIN DETERMINAR	REGULAR	IZQUIERDA	P138-0746-02	4767	568274	9945100
3638	3638	INFORMATIVA	BUENO	DERECHA	P138-0746-03	4795	570371	9945110
3639	3639	INFORMATIVA	BUENO	DERECHA	P138-0746-02	4768	568101	9945110
3640	3640	PREVENTIVA	BUENO	DERECHA	P138-0746-02	4769	568012	9945120
3642	3642	INFORMATIVA	BUENO	DERECHA	P138-0746-04	4805	570493	9945130
3643	3643	SIN DETERMINAR	REGULAR	IZQUIERDA	P138-0746-04	4801	570514	9945150
3644	3644	PREVENTIVA	BUENO	DERECHA	P138-0746-02	4770	568687	9945160
3645	3645	REGULATORIA	BUENO	DERECHA	P138-0746-02	4771	568718	9945170
3646	3646	INFORMATIVA	REGULAR	DERECHA	P138-0746-02	4772	567874	9945190
3647	3647	REGULATORIA	BUENO	DERECHA	P138-0746-04	4813	570554	9945190
3648	3648	INFORMATIVA	BUENO	DERECHA	P138-0746-02	4786	567862	9945200
3649	3649	INFORMATIVA	BUENO	DERECHA	P138-0746-02	4774	568784	9945210
3650	3650	REGULATORIA	BUENO	DERECHA	P138-0746-02	4763	567851	9945210
3651	3651	SIN DETERMINAR	REGULAR	IZQUIERDA	P138-0746-02	4777	566396	9945210
3652	3652	REGULATORIA	BUENO	DERECHA	P138-0746-02	4776	566396	9945210
3653	3653	INFORMATIVA	REGULAR	DERECHA	P138-0746-04	4812	570578	9945220
3654	3654	SIN DETERMINAR	REGULAR	IZQUIERDA	P138-0746-02	4778	568820	9945220
3655	3655	INFORMATIVA	REGULAR	DERECHA	P138-0746-02	4758	568820	9945220
3656	3656	SIN DETERMINAR	REGULAR	IZQUIERDA	P138-0746-02	4779	567830	9945230
3657	3657	PREVENTIVA	BUENO	DERECHA	P138-0746-02	4773	568837	9945230
3658	3658	PREVENTIVA	BUENO	DERECHA	P138-0746-02	4780	567826	9945230

3659	3659	PREVENTIVA	BUENO	DERECHA	P138-0746-02	4781	568859	9945240
3660	3660	PREVENTIVA	BUENO	DERECHA	P138-0746-03	4788	570276	9945260
3661	3661	SIN DETERMINAR	REGULAR	IZQUIERDA	P138-0746-02	4782	566565	9945270
3664	3664	REGULATORIA	BUENO	DERECHA	P138-0746-02	4783	566617	9945280
3665	3665	INFORMATIVA	BUENO	DERECHA	P138-0746-03	4794	570266	9945290
3666	3666	SIN DETERMINAR	REGULAR	IZQUIERDA	P138-0746-02	4784	568958	9945290
3667	3667	PREVENTIVA	BUENO	DERECHA	P138-0746-02	4785	567764	9945290
3668	3668	PREVENTIVA	BUENO	DERECHA	P138-0746-04	4816	570657	9945300
3669	3669	INFORMATIVA	REGULAR	DERECHA	P134-0841-04	4640	568981	9936360
3670	3670	SIN DETERMINAR	REGULAR	IZQUIERDA	P138-0746-02	4756	569005	9945310
3672	3672	SIN DETERMINAR	REGULAR	IZQUIERDA	P138-0746-02	4787	569033	9945320
3673	3673	SIN DETERMINAR	REGULAR	IZQUIERDA	P138-0746-02	4746	569086	9945330
3674	3674	SIN DETERMINAR	REGULAR	IZQUIERDA	P138-0746-02	4764	566829	9945330
3675	3675	SIN DETERMINAR	REGULAR	IZQUIERDA	P138-0746-02	4749	569119	9945340
3676	3676	PREVENTIVA	BUENO	DERECHA	P138-0746-02	4743	566858	9945340
3677	3677	REGULATORIA	MALO	DERECHA	P135-0829-18	4605	582600	9945340
3678	3678	SIN DETERMINAR	REGULAR	IZQUIERDA	P135-0829-18	4604	582610	9945350
3679	3679	SIN DETERMINAR	REGULAR	IZQUIERDA	P138-0746-04	4803	570715	9945360
3680	3680	SIN DETERMINAR	REGULAR	IZQUIERDA	P138-0746-02	4745	566993	9945380
3681	3681	INFORMATIVA	REGULAR	DERECHA	P138-0746-02	4747	566993	9945380
3683	3683	PREVENTIVA	BUENO	DERECHA	P138-0746-02	4748	569315	9945390
3684	3684	PREVENTIVA	BUENO	DERECHA	P138-0746-02	4742	567189	9945430
3686	3686	SIN DETERMINAR	REGULAR	IZQUIERDA	P138-0746-03	4793	570211	9945440
3687	3687	SIN DETERMINAR	REGULAR	IZQUIERDA	P138-0746-03	4792	570209	9945450
3688	3688	SIN DETERMINAR	REGULAR	IZQUIERDA	P138-0746-02	4750	569469	9945450
3689	3689	PREVENTIVA	BUENO	DERECHA	P138-0746-02	4751	567330	9945460
3691	3691	SIN DETERMINAR	REGULAR	IZQUIERDA	P138-0746-03	4791	570195	9945490
3692	3692	SIN DETERMINAR	REGULAR	IZQUIERDA	P138-0746-04	4828	571027	9945490
3694	3694	SIN DETERMINAR	REGULAR	IZQUIERDA	P138-0746-04	4827	571055	9945500
3695	3695	REGULATORIA	REGULAR	DERECHA	P138-0746-04	4799	571080	9945500
3696	3696	INFORMATIVA	BUENO	DERECHA	P135-0829-20	4611	583364	9945510
3697	3697	SIN DETERMINAR	REGULAR	IZQUIERDA	P138-0746-04	4798	571227	9945530
3698	3698	REGULATORIA	MALO	DERECHA	P138-0746-04	4797	571227	9945530
3700	3700	SIN DETERMINAR	REGULAR	IZQUIERDA	P138-0746-04	4804	571472	9945560
3701	3701	PREVENTIVA	REGULAR	DERECHA	P138-0746-04	4806	572392	9945570
3702	3702	SIN DETERMINAR	REGULAR	IZQUIERDA	P135-0829-19	4607	583082	9945570
3703	3703	SIN DETERMINAR	REGULAR	IZQUIERDA	P138-0746-04	4809	571531	9945570
3704	3704	REGULATORIA	REGULAR	DERECHA	P138-0746-04	4811	572560	9945590
3705	3705	INFORMATIVA	MALO	DERECHA	P138-0746-04	4815	572599	9945600
3706	3706	PREVENTIVA	BUENO	DERECHA	P138-0746-02	4753	570081	9945600
3707	3707	SIN DETERMINAR	REGULAR	IZQUIERDA	P138-0746-02	4752	570081	9945600

3708	3708	INFORMATIVA	REGULAR	DERECHA	P138-0746-02	4754	569738	9945600
3709	3709	PREVENTIVA	REGULAR	DERECHA	P138-0746-04	4814	572653	9945600
3710	3710	INFORMATIVA	BUENO	DERECHA	P138-0746-02	4755	570066	9945600
3712	3712	INFORMATIVA	BUENO	DERECHA	P138-0746-02	4762	569772	9945620
3713	3713	SIN DETERMINAR	REGULAR	IZQUIERDA	P138-0746-02	4744	570011	9945630
3714	3714	PREVENTIVA	BUENO	DERECHA	P138-0746-02	4757	570011	9945630
3715	3715	SIN DETERMINAR	REGULAR	IZQUIERDA	P138-0746-04	4810	572865	9945630
3716	3716	PREVENTIVA	MALO	DERECHA	P138-0746-04	4807	572985	9945630
3717	3717	SIN DETERMINAR	REGULAR	IZQUIERDA	P138-0746-04	4800	573009	9945630
3718	3718	PREVENTIVA	BUENO	DERECHA	P134-0747-09	4947	573049	9953780
3719	3719	SIN DETERMINAR	REGULAR	IZQUIERDA	P138-0746-04	4819	573059	9945630
3720	3720	SIN DETERMINAR	REGULAR	IZQUIERDA	P138-0746-04	4826	573099	9945630
3721	3721	REGULATORIA	BUENO	DERECHA	P138-0746-02	4759	569978	9945640
3722	3722	SIN DETERMINAR	REGULAR	IZQUIERDA	P138-0746-02	4760	569973	9945640
3723	3723	REGULATORIA	REGULAR	DERECHA	P138-0746-04	4824	572101	9945640
3724	3724	SIN DETERMINAR	REGULAR	IZQUIERDA	P138-0746-04	4825	572101	9945640
3725	3725	PREVENTIVA	BUENO	DERECHA	P138-0746-02	4761	569950	9945650
3726	3726	PREVENTIVA	BUENO	DERECHA	P138-0746-02	4765	569829	9945650
3727	3727	PREVENTIVA	REGULAR	DERECHA	P138-0746-04	4821	571772	9945680
3728	3728	SIN DETERMINAR	REGULAR	IZQUIERDA	P138-0746-04	4818	571772	9945680
3729	3729	PREVENTIVA	REGULAR	DERECHA	P135-0829-20	4610	583672	9945680
3732	3732	INFORMATIVA	BUENO	DERECHA	P135-0829-20	4609	583730	9945700
3735	3735	PREVENTIVA	BUENO	DERECHA	P135-0829-20	4608	583759	9945710
3737	3737	REGULATORIA	REGULAR	DERECHA	P138-0746-04	4808	573498	9945740
3739	3739	SIN DETERMINAR	REGULAR	IZQUIERDA	P135-0829-21	4622	583907	9945750
3744	3744	SIN DETERMINAR	REGULAR	IZQUIERDA	P135-0829-21	4612	583978	9945790
3747	3747	INFORMATIVA	BUENO	DERECHA	P135-0829-21	4635	584031	9945830
3750	3750	SIN DETERMINAR	REGULAR	IZQUIERDA	P138-0746-04	4823	573777	9945870
3753	3753	PREVENTIVA	BUENO	DERECHA	P138-0746-04	4822	573900	9945920
3755	3755	PREVENTIVA	BUENO	DERECHA	P138-0746-04	4817	573968	9945950
3757	3757	SIN DETERMINAR	REGULAR	IZQUIERDA	P138-0746-04	4829	574038	9945980
3758	3758	REGULATORIA	REGULAR	DERECHA	P138-0746-04	4820	574038	9945980
3759	3759	SIN DETERMINAR	REGULAR	IZQUIERDA	P135-0829-21	4618	584294	9945990
3768	3768	SIN DETERMINAR	REGULAR	IZQUIERDA	P135-0829-21	4617	584432	9946080
3772	3772	INFORMATIVA	BUENO	DERECHA	P135-0829-21	4615	584533	9946140
3774	3774	PREVENTIVA	REGULAR	DERECHA	P135-0829-21	4614	584583	9946180
3776	3776	SIN DETERMINAR	REGULAR	IZQUIERDA	P138-0746-05	4831	574219	9946210
3779	3779	INFORMATIVA	BUENO	DERECHA	P135-0829-21	4613	584698	9946230
3780	3780	SIN DETERMINAR	REGULAR	IZQUIERDA	P138-0746-05	4832	574230	9946240
3782	3782	INFORMATIVA	BUENO	DERECHA	P135-0829-21	4616	584841	9946260
3786	3786	REGULATORIA	REGULAR	DERECHA	P138-0746-05	4833	574236	9946260

3788	3788	PREVENTIVA	BUENO	DERECHA	P135-0829-21	4629	584899	9946290
3790	3790	INFORMATIVA	BUENO	DERECHA	P138-0746-05	4834	574254	9946330
3791	3791	SIN DETERMINAR	REGULAR	IZQUIERDA	P135-0829-21	4619	584915	9946340
3792	3792	PREVENTIVA	REGULAR	DERECHA	P138-0746-05	4835	574262	9946350
3793	3793	SIN DETERMINAR	REGULAR	IZQUIERDA	P135-0829-21	4621	584928	9946380
3798	3798	PREVENTIVA	MALO	DERECHA	P138-0746-05	4836	574283	9946430
3799	3799	PREVENTIVA	MALO	DERECHA	P138-0746-05	4830	574292	9946460
3802	3802	SIN DETERMINAR	REGULAR	IZQUIERDA	P135-0829-21	4620	584849	9946490
3803	3803	SIN DETERMINAR	REGULAR	IZQUIERDA	P135-0829-21	4623	584963	9946620
3804	3804	REGULATORIA	REGULAR	DERECHA	P138-0746-06	4857	574339	9946630
3809	3809	SIN DETERMINAR	REGULAR	IZQUIERDA	P135-0829-21	4624	585024	9946670
3810	3810	PREVENTIVA	BUENO	DERECHA	P135-0829-22	4636	586091	9946670
3811	3811	PREVENTIVA	BUENO	DERECHA	P135-0829-21	4625	585965	9946670
3813	3813	INFORMATIVA	BUENO	DERECHA	P135-0829-21	4628	585223	9946680
3815	3815	SIN DETERMINAR	REGULAR	IZQUIERDA	P135-0829-21	4627	585279	9946700
3816	3816	SIN DETERMINAR	REGULAR	IZQUIERDA	P135-0829-21	4626	585324	9946700
3818	3818	PREVENTIVA	BUENO	DERECHA	P135-0829-21	4633	585343	9946710
3819	3819	REGULATORIA	REGULAR	DERECHA	P138-0746-06	4849	574362	9946710
3821	3821	SIN DETERMINAR	REGULAR	IZQUIERDA	P135-0829-21	4632	585830	9946750
3824	3824	SIN DETERMINAR	REGULAR	IZQUIERDA	P135-0829-21	4630	585533	9946780
3825	3825	PREVENTIVA	BUENO	DERECHA	P135-0829-21	4631	585639	9946790
3826	3826	SIN DETERMINAR	REGULAR	IZQUIERDA	P135-0829-21	4634	585678	9946800
3830	3830	REGULATORIA	BUENO	DERECHA	P138-0746-06	4854	574418	9946860
3831	3831	SIN DETERMINAR	REGULAR	IZQUIERDA	P138-0746-06	4837	574418	9946860
3832	3832	PREVENTIVA	BUENO	DERECHA	P138-0746-06	4846	574435	9946890
3835	3835	REGULATORIA	BUENO	DERECHA	P131-0809-02	5045	561023	9946970
3837	3837	SIN DETERMINAR	REGULAR	IZQUIERDA	P138-0746-06	4844	574480	9947190
3838	3838	REGULATORIA	BUENO	DERECHA	P131-0809-02	5053	561061	9947000
3840	3840	SIN DETERMINAR	REGULAR	IZQUIERDA	P138-0746-06	4840	574484	9947030
3841	3841	SIN DETERMINAR	REGULAR	IZQUIERDA	P131-0809-02	5052	561093	9947040
3843	3843	PREVENTIVA	BUENO	DERECHA	P131-0809-02	5054	561102	9947050
3845	3845	SIN DETERMINAR	REGULAR	IZQUIERDA	P131-0809-02	5051	561112	9947070
3846	3846	INFORMATIVA	BUENO	DERECHA	P131-0809-02	5050	561118	9947070
3849	3849	PREVENTIVA	BUENO	DERECHA	P131-0809-02	5049	561201	9947190
3851	3851	INFORMATIVA	BUENO	DERECHA	P138-0746-06	4845	574480	9947000
3852	3852	INFORMATIVA	BUENO	DERECHA	P131-0809-02	5048	561222	9947210
3855	3855	PREVENTIVA	BUENO	DERECHA	P131-0809-02	5047	561272	9947280
3857	3857	SIN DETERMINAR	REGULAR	IZQUIERDA	P131-0809-02	5046	561281	9947290
3860	3860	REGULATORIA	REGULAR	DERECHA	P131-0809-02	5043	561311	9947330
3861	3861	PREVENTIVA	BUENO	DERECHA	P131-0809-02	5044	561311	9947330
3867	3867	PREVENTIVA	BUENO	DERECHA	P131-0809-02	5063	561362	9947400

3873	3873	INFORMATIVA	MALO	DERECHA	P135-0748-01	4985	574616	9951360
3875	3875	REGULATORIA	MALO	DERECHA	P138-0746-06	4842	574828	9947550
3876	3876	SIN DETERMINAR	REGULAR	IZQUIERDA	P138-0746-06	4841	574828	9947550
3877	3877	SIN DETERMINAR	REGULAR	IZQUIERDA	P131-0809-02	5067	561480	9947560
3884	3884	SIN DETERMINAR	REGULAR	IZQUIERDA	P131-0809-02	5065	561605	9947730
3890	3890	REGULATORIA	MALO	DERECHA	P138-0746-06	4847	575202	9947900
3896	3896	PREVENTIVA	MALO	DERECHA	P138-0746-06	4848	575153	9948000
3901	3901	PREVENTIVA	MALO	DERECHA	P138-0746-06	4850	575107	9948100
3902	3902	SIN DETERMINAR	REGULAR	IZQUIERDA	P138-0746-06	4853	575238	9948130
3903	3903	REGULATORIA	MALO	DERECHA	P138-0746-06	4851	575238	9948130
3904	3904	PREVENTIVA	BUENO	DERECHA	P131-0809-02	5064	561715	9948140
3905	3905	SIN DETERMINAR	REGULAR	IZQUIERDA	P131-0809-02	5062	561712	9948150
3906	3906	SIN DETERMINAR	REGULAR	IZQUIERDA	P138-0746-06	4856	575390	9948160
3915	3915	REGULATORIA	MALO	DERECHA	P138-0746-06	4852	575472	9948530
3916	3916	SIN DETERMINAR	REGULAR	IZQUIERDA	P131-0809-02	5055	561623	9948550
3919	3919	SIN DETERMINAR	REGULAR	IZQUIERDA	P131-0809-02	5061	561598	9948640
3920	3920	PREVENTIVA	BUENO	DERECHA	P131-0809-02	5059	561598	9948640
3921	3921	REGULATORIA	REGULAR	DERECHA	P138-0746-06	4843	575538	9948650
3922	3922	INFORMATIVA	BUENO	DERECHA	P138-0746-06	4855	575547	9948650
3923	3923	PREVENTIVA	BUENO	DERECHA	P138-0746-06	4839	575562	9948660
3924	3924	SIN DETERMINAR	REGULAR	IZQUIERDA	P138-0746-08	4860	575659	9948690
3927	3927	SIN DETERMINAR	REGULAR	IZQUIERDA	P131-0809-02	5058	561532	9948780
3928	3928	PREVENTIVA	BUENO	DERECHA	P131-0809-02	5056	561507	9948820
3930	3930	SIN DETERMINAR	REGULAR	IZQUIERDA	P131-0809-02	5057	561445	9948920
3932	3932	SIN DETERMINAR	REGULAR	IZQUIERDA	P131-0809-02	5060	561430	9948950
3934	3934	SIN DETERMINAR	REGULAR	IZQUIERDA	P131-0809-02	5066	561415	9948970
3936	3936	PREVENTIVA	REGULAR	DERECHA	P134-0747-02	4922	561423	9948990
3938	3938	INFORMATIVA	BUENO	DERECHA	P131-0809-01	5015	561402	9948990
3939	3939	SIN DETERMINAR	REGULAR	IZQUIERDA	P131-0809-01	5017	561399	9949000
3940	3940	INFORMATIVA	MALO	DERECHA	P134-0747-02	4921	561445	9949000
3943	3943	SIN DETERMINAR	REGULAR	IZQUIERDA	P131-0809-01	5029	561378	9949030
3945	3945	INFORMATIVA	REGULAR	DERECHA	P131-0809-01	5025	561373	9949040
3948	3948	REGULATORIA	BUENO	DERECHA	P131-0809-01	5021	561358	9949060
3949	3949	SIN DETERMINAR	REGULAR	IZQUIERDA	P131-0809-01	5028	561353	9949070
3951	3951	SIN DETERMINAR	REGULAR	IZQUIERDA	P131-0809-01	5022	561327	9949110
3952	3952	SIN DETERMINAR	REGULAR	IZQUIERDA	P138-0746-08	4861	575688	9949130
3955	3955	SIN DETERMINAR	REGULAR	IZQUIERDA	P131-0809-01	5023	561286	9949180
3956	3956	PREVENTIVA	BUENO	DERECHA	P131-0809-01	5030	561275	9949200
3958	3958	REGULATORIA	BUENO	DERECHA	P131-0809-01	5027	561247	9949250
3959	3959	SIN DETERMINAR	REGULAR	IZQUIERDA	P131-0809-01	5042	561244	9949250
3961	3961	INFORMATIVA	BUENO	DERECHA	P131-0809-01	5020	561233	9949270

3962	3962	PREVENTIVA	REGULAR	DERECHA	P131-0809-01	5031	561223	9949280
3963	3963	PREVENTIVA	BUENO	DERECHA	P131-0809-01	5032	561218	9949290
3964	3964	SIN DETERMINAR	REGULAR	IZQUIERDA	P131-0809-01	5033	561215	9949300
3967	3967	SIN DETERMINAR	REGULAR	IZQUIERDA	P138-0746-08	4862	575515	9949440
3968	3968	PREVENTIVA	REGULAR	DERECHA	P138-0746-08	4858	575515	9949420
3969	3969	REGULATORIA	MALO	DERECHA	P138-0746-08	4859	575515	9949440
3970	3970	PREVENTIVA	BUENO	DERECHA	P131-0809-01	5034	561167	9949490
3971	3971	REGULATORIA	BUENO	DERECHA	P131-0809-01	5035	561165	9949530
3972	3972	INFORMATIVA	BUENO	DERECHA	P131-0809-01	5036	561164	9949540
3974	3974	SIN DETERMINAR	REGULAR	IZQUIERDA	P131-0809-01	5037	561163	9949570
3975	3975	PREVENTIVA	BUENO	DERECHA	P131-0809-01	5038	561162	9949580
3976	3976	SIN DETERMINAR	REGULAR	IZQUIERDA	P131-0809-01	5039	561161	9949600
3980	3980	SIN DETERMINAR	REGULAR	IZQUIERDA	P131-0809-01	5040	561146	9949720
3983	3983	PREVENTIVA	BUENO	DERECHA	P131-0809-01	5041	561130	9949800
3985	3985	SIN DETERMINAR	REGULAR	IZQUIERDA	P131-0809-01	5026	561125	9949820
3989	3989	SIN DETERMINAR	REGULAR	IZQUIERDA	P131-0809-01	5013	561109	9949880
3995	3995	SIN DETERMINAR	REGULAR	IZQUIERDA	P138-0746-11	4890	577578	9949940
3996	3996	PREVENTIVA	BUENO	DERECHA	P131-0809-01	5019	561090	9949960
3997	3997	SIN DETERMINAR	REGULAR	IZQUIERDA	P131-0809-01	5018	561090	9949960
3998	3998	SIN DETERMINAR	REGULAR	IZQUIERDA	P137-0745-19	3297	577359	9957760
3999	3999	PREVENTIVA	BUENO	DERECHA	P135-0748-01	4974	575623	9949960
4000	4000	SIN DETERMINAR	REGULAR	IZQUIERDA	P138-0746-11	4880	577335	9949960
4001	4001	INFORMATIVA	MALO	DERECHA	P138-0746-10	4874	576874	9949970
4002	4002	SIN DETERMINAR	REGULAR	IZQUIERDA	P138-0746-11	4894	576989	9949970
4004	4004	REGULATORIA	BUENO	DERECHA	P138-0746-11	4884	577049	9949970
4005	4005	SIN DETERMINAR	REGULAR	IZQUIERDA	P138-0746-11	4876	577049	9949970
4006	4006	SIN DETERMINAR	REGULAR	IZQUIERDA	P138-0746-11	4889	577088	9949980
4007	4007	SIN DETERMINAR	REGULAR	IZQUIERDA	P138-0746-10	4873	576801	9949980
4008	4008	SIN DETERMINAR	REGULAR	IZQUIERDA	P138-0746-11	4885	577153	9949980
4009	4009	PREVENTIVA	REGULAR	DERECHA	P138-0746-11	4893	577163	9949980
4010	4010	SIN DETERMINAR	REGULAR	IZQUIERDA	P138-0746-11	4892	577680	9949990
4012	4012	SIN DETERMINAR	REGULAR	IZQUIERDA	P131-0809-01	5016	561079	9950000
4013	4013	SIN DETERMINAR	REGULAR	IZQUIERDA	P138-0746-09	4870	575680	9950000
4014	4014	SIN DETERMINAR	REGULAR	IZQUIERDA	P138-0746-11	4888	577723	9950010
4015	4015	SIN DETERMINAR	REGULAR	IZQUIERDA	P131-0809-01	5024	561075	9950020
4017	4017	SIN DETERMINAR	REGULAR	IZQUIERDA	P131-0809-01	5014	561070	9950040
4018	4018	SIN DETERMINAR	REGULAR	IZQUIERDA	P138-0746-11	4891	577798	9950050
4019	4019	PREVENTIVA	REGULAR	DERECHA	P138-0746-10	4871	576649	9950070
4020	4020	SIN DETERMINAR	REGULAR	IZQUIERDA	P138-0746-10	4875	576617	9950100
4021	4021	REGULATORIA	REGULAR	DERECHA	P138-0746-10	4872	576617	9950100
4022	4022	REGULATORIA	MALO	DERECHA	P138-0746-11	4887	577915	9950110

4023	4023	SIN DETERMINAR	REGULAR	IZQUIERDA	P138-0746-11	4886	577915	9950110
4025	4025	SIN DETERMINAR	REGULAR	IZQUIERDA	P138-0746-09	4869	575718	9950150
4026	4026	REGULATORIA	REGULAR	DERECHA	P138-0746-09	4868	576418	9950190
4027	4027	SIN DETERMINAR	REGULAR	IZQUIERDA	P138-0746-09	4867	576298	9950230
4028	4028	PREVENTIVA	BUENO	DERECHA	P135-0748-01	4975	575588	9950230
4030	4030	INFORMATIVA	MALO	DERECHA	P135-0748-01	4979	575571	9950270
4031	4031	SIN DETERMINAR	REGULAR	IZQUIERDA	P138-0746-11	4883	578181	9950270
4032	4032	REGULATORIA	MALO	DERECHA	P138-0746-11	4882	578211	9950270
4033	4033	SIN DETERMINAR	REGULAR	IZQUIERDA	P138-0746-11	4881	578289	9950280
4034	4034	SIN DETERMINAR	REGULAR	IZQUIERDA	P135-0748-01	4973	575556	9950290
4037	4037	PREVENTIVA	BUENO	DERECHA	P138-0746-09	4866	576011	9950310
4039	4039	REGULATORIA	REGULAR	DERECHA	P138-0746-09	4865	575963	9950320
4040	4040	SIN DETERMINAR	REGULAR	IZQUIERDA	P138-0746-09	4864	575916	9950330
4041	4041	SIN DETERMINAR	REGULAR	IZQUIERDA	P138-0746-09	4863	575801	9950340
4043	4043	PREVENTIVA	BUENO	DERECHA	P135-0748-01	4972	575474	9950370
4044	4044	INFORMATIVA	REGULAR	DERECHA	P135-0748-01	4971	575437	9950450
4045	4045	PREVENTIVA	BUENO	DERECHA	P135-0748-01	4970	575435	9950460
4049	4049	PREVENTIVA	BUENO	DERECHA	P135-0748-01	4969	575430	9950570
4050	4050	SIN DETERMINAR	REGULAR	IZQUIERDA	P135-0748-01	4968	575413	9950620
4052	4052	SIN DETERMINAR	REGULAR	IZQUIERDA	P138-0746-11	4877	578658	9950680
4053	4053	REGULATORIA	REGULAR	DERECHA	P138-0746-11	4878	578658	9950680
4055	4055	INFORMATIVA	REGULAR	DERECHA	P135-0748-01	4977	575214	9950790
4056	4056	PREVENTIVA	BUENO	DERECHA	P135-0748-01	4980	575010	9950810
4058	4058	SIN DETERMINAR	REGULAR	IZQUIERDA	P135-0748-01	4981	574950	9950870
4059	4059	SIN DETERMINAR	REGULAR	IZQUIERDA	P138-0746-13	4899	578646	9950920
4060	4060	PREVENTIVA	BUENO	DERECHA	P138-0746-13	4898	578641	9950930
4061	4061	PREVENTIVA	BUENO	DERECHA	P135-0748-01	4982	574906	9950950
4063	4063	SIN DETERMINAR	REGULAR	IZQUIERDA	P138-0746-13	4897	578623	9950980
4064	4064	PREVENTIVA	REGULAR	DERECHA	P138-0746-13	4905	578608	9951070
4068	4068	PREVENTIVA	BUENO	DERECHA	P135-0748-01	4983	574782	9951250
4069	4069	SIN DETERMINAR	REGULAR	IZQUIERDA	P135-0748-01	4984	574726	9951300
4070	4070	SIN DETERMINAR	REGULAR	IZQUIERDA	P138-0746-06	4838	574616	9947530
4071	4071	PREVENTIVA	BUENO	DERECHA	P135-0748-01	4986	574574	9951370
4076	4076	SIN DETERMINAR	REGULAR	IZQUIERDA	P135-0748-01	4993	574464	9951560
4077	4077	SIN DETERMINAR	REGULAR	IZQUIERDA	P138-0746-13	4903	578516	9951590
4081	4081	SIN DETERMINAR	REGULAR	IZQUIERDA	P135-0748-01	5000	574232	9951710
4085	4085	SIN DETERMINAR	REGULAR	IZQUIERDA	P135-0748-01	4988	573999	9951990
4086	4086	SIN DETERMINAR	REGULAR	IZQUIERDA	P138-0746-13	4906	578577	9952040
4087	4087	REGULATORIA	REGULAR	DERECHA	P138-0746-13	4896	578591	9952050
4088	4088	INFORMATIVA	REGULAR	DERECHA	P135-0748-01	4978	573950	9952080
4089	4089	SIN DETERMINAR	REGULAR	IZQUIERDA	P138-0746-13	4907	578659	9952090

4090	4090	PREVENTIVA	BUENO	DERECHA	P135-0748-01	4990	573849	9952290
4091	4091	INFORMATIVA	MALO	DERECHA	P135-0748-01	4991	573806	9952330
4092	4092	SIN DETERMINAR	REGULAR	IZQUIERDA	P138-0746-13	4913	578595	9952330
4093	4093	SIN DETERMINAR	REGULAR	IZQUIERDA	P135-0748-01	4992	573797	9952330
4095	4095	SIN DETERMINAR	REGULAR	IZQUIERDA	P138-0746-13	4914	578505	9952370
4096	4096	PREVENTIVA	BUENO	DERECHA	P135-0748-01	4989	573698	9952400
4098	4098	SIN DETERMINAR	REGULAR	IZQUIERDA	P135-0748-01	4994	573697	9952470
4099	4099	PREVENTIVA	REGULAR	DERECHA	P135-0748-01	4999	573711	9952520
4101	4101	SIN DETERMINAR	REGULAR	IZQUIERDA	P135-0748-01	4995	573671	9952570
4104	4104	PREVENTIVA	MALO	DERECHA	P135-0748-01	5001	573647	9952580
4107	4107	SIN DETERMINAR	REGULAR	IZQUIERDA	P135-0748-01	5009	573596	9952690
4108	4108	PREVENTIVA	MALO	DERECHA	P135-0748-01	5004	573530	9952760
4112	4112	INFORMATIVA	MALO	DERECHA	P135-0748-01	5005	573523	9952870
4114	4114	SIN DETERMINAR	REGULAR	IZQUIERDA	P138-0746-13	4895	578557	9952880
4117	4117	SIN DETERMINAR	REGULAR	IZQUIERDA	P135-0748-01	5007	573441	9952950
4118	4118	PREVENTIVA	BUENO	DERECHA	P135-0748-01	5006	573421	9952990
4119	4119	SIN DETERMINAR	REGULAR	IZQUIERDA	P135-0748-01	4996	573379	9953010
4120	4120	INFORMATIVA	BUENO	DERECHA	P135-0748-01	4998	573337	9953030
4121	4121	PREVENTIVA	BUENO	DERECHA	P135-0748-01	5008	573305	9953040
4122	4122	SIN DETERMINAR	REGULAR	IZQUIERDA	P135-0748-01	4997	573249	9953100
4123	4123	REGULATORIA	REGULAR	DERECHA	P138-0746-13	4910	578805	9953210
4124	4124	PREVENTIVA	BUENO	DERECHA	P135-0748-01	5002	573165	9953210
4125	4125	PREVENTIVA	BUENO	DERECHA	P135-0748-01	5003	573074	9953340
4126	4126	PREVENTIVA	BUENO	DERECHA	P135-0748-01	4987	572932	9953410
4127	4127	SIN DETERMINAR	REGULAR	IZQUIERDA	P135-0748-01	4967	572914	9953440
4128	4128	SIN DETERMINAR	REGULAR	IZQUIERDA	P138-0746-13	4912	578923	9953460
4129	4129	PREVENTIVA	REGULAR	DERECHA	P135-0748-01	4976	572899	9953470
4130	4130	PREVENTIVA	BUENO	DERECHA	P138-0746-13	4909	578947	9953480
4131	4131	SIN DETERMINAR	REGULAR	IZQUIERDA	P138-0746-13	4916	579013	9953560
4132	4132	REGULATORIA	REGULAR	DERECHA	P138-0746-13	4915	579083	9953600
4133	4133	INFORMATIVA	BUENO	DERECHA	P134-0747-09	4934	572937	9953670
4134	4134	SIN DETERMINAR	REGULAR	IZQUIERDA	P134-0747-09	4935	572957	9953700
4135	4135	SIN DETERMINAR	REGULAR	IZQUIERDA	P134-0747-09	4936	573362	9953720
4136	4136	PREVENTIVA	REGULAR	DERECHA	P134-0747-09	4937	573488	9953740
4137	4137	PREVENTIVA	BUENO	DERECHA	P138-0746-13	4911	579210	9953750
4138	4138	INFORMATIVA	REGULAR	DERECHA	P138-0746-13	4917	579223	9953770
4139	4139	REGULATORIA	REGULAR	DERECHA	P138-0746-04	4802	573049	9945630
4140	4140	SIN DETERMINAR	REGULAR	IZQUIERDA	P138-0746-13	4908	579230	9953780
4141	4141	PREVENTIVA	REGULAR	DERECHA	P134-0747-09	4939	573140	9953790
4142	4142	SIN DETERMINAR	REGULAR	IZQUIERDA	P134-0747-09	4949	573076	9953800
4143	4143	INFORMATIVA	REGULAR	DERECHA	P134-0747-09	4941	573081	9953800

4144	4144	SIN DETERMINAR	REGULAR	IZQUIERDA	P134-0747-09	4933	573587	9953840
4145	4145	INFORMATIVA	REGULAR	DERECHA	P134-0747-09	4943	573717	9954000
4146	4146	REGULATORIA	REGULAR	DERECHA	P138-0746-13	4904	579359	9954000
4147	4147	PREVENTIVA	BUENO	DERECHA	P134-0747-09	4944	573751	9954020
4148	4148	SIN DETERMINAR	REGULAR	IZQUIERDA	P138-0746-13	4902	579375	9954030
4151	4151	SIN DETERMINAR	REGULAR	IZQUIERDA	P138-0746-13	4901	579388	9954050
4153	4153	SIN DETERMINAR	REGULAR	IZQUIERDA	P138-0746-13	4900	579407	9954080
4154	4154	SIN DETERMINAR	REGULAR	IZQUIERDA	P134-0747-09	4945	574063	9954110
4155	4155	PREVENTIVA	BUENO	DERECHA	P134-0747-09	4929	574033	9954110
4156	4156	SIN DETERMINAR	REGULAR	IZQUIERDA	P134-0747-09	4946	573905	9954110
4157	4157	PREVENTIVA	BUENO	DERECHA	P134-0747-09	4940	574237	9954150
4158	4158	SIN DETERMINAR	REGULAR	IZQUIERDA	P134-0747-09	4948	574322	9954200
4159	4159	PREVENTIVA	BUENO	DERECHA	P138-0746-14	4920	579645	9954210
4160	4160	SIN DETERMINAR	REGULAR	IZQUIERDA	P138-0746-14	4919	579683	9954260
4161	4161	PREVENTIVA	BUENO	DERECHA	P135-2247-02	3761	575408	9848030
4162	4162	INFORMATIVA	BUENO	DERECHA	P134-2017-01	3727	579700	9850930
4163	4163	PREVENTIVA	BUENO	DERECHA	P134-0747-09	4926	574519	9954290
4164	4164	PREVENTIVA	BUENO	DERECHA	P134-0747-09	4925	575315	9954300
4165	4165	PREVENTIVA	BUENO	DERECHA	P134-0747-09	4924	574662	9954300
4166	4166	SIN DETERMINAR	REGULAR	IZQUIERDA	P134-0747-09	4938	574591	9954310
4167	4167	INFORMATIVA	REGULAR	DERECHA	P134-0747-09	4932	574620	9954310
4168	4168	SIN DETERMINAR	REGULAR	IZQUIERDA	P134-0747-09	4923	575254	9954310
4169	4169	PREVENTIVA	BUENO	DERECHA	P134-0747-09	4930	575479	9954320
4171	4171	SIN DETERMINAR	REGULAR	IZQUIERDA	P134-0747-11	4951	575945	9954380
4172	4172	INFORMATIVA	REGULAR	DERECHA	P134-0747-09	4931	575538	9954390
4174	4174	PREVENTIVA	MALO	DERECHA	P134-0747-11	4952	576004	9954430
4175	4175	PREVENTIVA	REGULAR	DERECHA	P134-0747-09	4928	575641	9954450
4176	4176	PREVENTIVA	REGULAR	DERECHA	P135-0812-01	5068	575807	9954470
4177	4177	SIN DETERMINAR	REGULAR	IZQUIERDA	P134-0747-09	4927	575729	9954520
4178	4178	INFORMATIVA	BUENO	DERECHA	P134-0747-11	4953	576207	9954770
4179	4179	SIN DETERMINAR	REGULAR	IZQUIERDA	P134-0747-11	4950	576368	9954980
4180	4180	PREVENTIVA	MALO	DERECHA	P134-0747-11	4954	576494	9955030
4181	4181	SIN DETERMINAR	REGULAR	IZQUIERDA	P134-0747-11	4955	576608	9955110
4182	4182	SIN DETERMINAR	REGULAR	IZQUIERDA	P134-0747-11	4956	577044	9955300
4183	4183	PREVENTIVA	REGULAR	DERECHA	P134-0747-11	4957	576962	9955310
4184	4184	INFORMATIVA	REGULAR	DERECHA	P134-0747-11	4958	576924	9955320
4185	4185	PREVENTIVA	BUENO	DERECHA	P134-0747-11	4961	577095	9955350
4187	4187	INFORMATIVA	MALO	DERECHA	P134-0747-11	4965	577614	9955490
4188	4188	PREVENTIVA	BUENO	DERECHA	P134-0747-11	4964	577614	9955490
4190	4190	PREVENTIVA	MALO	DERECHA	P134-0747-11	4963	577560	9955550
4191	4191	SIN DETERMINAR	REGULAR	IZQUIERDA	P134-0747-11	4966	577180	9955550

4192	4192	SIN DETERMINAR	REGULAR	IZQUIERDA	P134-0747-11	4962	577535	9955580
4193	4193	INFORMATIVA	MALO	DERECHA	P134-0747-11	4959	577244	9955600
4196	4196	PREVENTIVA	BUENO	DERECHA	P134-0747-11	4960	577323	9955620
4197	4197	INFORMATIVA	REGULAR	DERECHA	P138-0808-02	5012	564180	9955640
4226	4226	PREVENTIVA	BUENO	DERECHA	P137-0745-23	4665	575081	9956750
4229	4229	SIN DETERMINAR	REGULAR	IZQUIERDA	P137-0745-22	4651	575184	9956830
4232	4232	PREVENTIVA	BUENO	DERECHA	P137-0745-23	4663	574937	9956840
4236	4236	SIN DETERMINAR	REGULAR	IZQUIERDA	P137-0745-23	4667	574610	9956910
4238	4238	SIN DETERMINAR	REGULAR	IZQUIERDA	P137-0745-23	4664	574638	9956920
4240	4240	PREVENTIVA	MALO	DERECHA	P137-0745-24	4672	574553	9956920
4241	4241	SIN DETERMINAR	REGULAR	IZQUIERDA	P137-0745-23	4666	574813	9956920
4242	4242	INFORMATIVA	REGULAR	DERECHA	P137-0745-24	4669	574533	9956940
4244	4244	SIN DETERMINAR	REGULAR	IZQUIERDA	P137-0745-22	4662	575332	9956990
4246	4246	PREVENTIVA	MALO	DERECHA	P137-0745-22	4660	575359	9957050
4249	4249	SIN DETERMINAR	REGULAR	IZQUIERDA	P137-0745-22	4657	575420	9957130
4250	4250	INFORMATIVA	BUENO	DERECHA	P138-0808-01	5010	562811	9957140
4251	4251	REGULATORIA	BUENO	DERECHA	P138-0808-01	5011	562804	9957150
4252	4252	REGULATORIA	REGULAR	DERECHA	P137-0745-22	4643	575555	9957290
4253	4253	INFORMATIVA	BUENO	DERECHA	P135-2247-02	3750	574400	9848640
4254	4254	SIN DETERMINAR	REGULAR	IZQUIERDA	P137-0745-26	4689	571578	9957320
4256	4256	SIN DETERMINAR	REGULAR	IZQUIERDA	P137-0745-26	4688	571673	9957340
4257	4257	REGULATORIA	BUENO	DERECHA	P135-0829-01	5069	570426	9945050
4258	4258	SIN DETERMINAR	REGULAR	IZQUIERDA	P137-0745-26	4686	570715	9957380
4259	4259	INFORMATIVA	BUENO	DERECHA	P137-0745-26	4685	571783	9957400
4260	4260	SIN DETERMINAR	REGULAR	IZQUIERDA	P137-0745-26	4693	572020	9957400
4261	4261	SIN DETERMINAR	REGULAR	IZQUIERDA	P137-0745-26	4679	572734	9957420
4262	4262	PREVENTIVA	BUENO	DERECHA	P137-0745-26	4684	571985	9957420
4263	4263	INFORMATIVA	REGULAR	DERECHA	P137-0745-22	4648	575619	9957420
4264	4264	INFORMATIVA	REGULAR	DERECHA	P137-0745-26	4683	570364	9957420
4265	4265	PREVENTIVA	BUENO	DERECHA	P137-0745-26	4691	570867	9957430
4266	4266	INFORMATIVA	BUENO	DERECHA	P137-0745-26	4681	571943	9957430
4267	4267	PREVENTIVA	REGULAR	DERECHA	P137-0745-26	4680	570077	9957430
4268	4268	INFORMATIVA	BUENO	DERECHA	P132-2008-22	3801	569906	9831530
4269	4269	INFORMATIVA	BUENO	DERECHA	P133-2015-24	3842	569795	9841370
4271	4271	SIN DETERMINAR	REGULAR	IZQUIERDA	P137-0745-26	4704	569983	9957460
4272	4272	PREVENTIVA	REGULAR	DERECHA	P137-0745-22	4647	575713	9957470
4274	4274	SIN DETERMINAR	REGULAR	IZQUIERDA	P137-0745-24	4668	574395	9957500
4278	4278	SIN DETERMINAR	REGULAR	IZQUIERDA	P137-0745-22	4646	575822	9957590
4281	4281	PREVENTIVA	MALO	DERECHA	P137-0745-24	4670	574306	9957610
4282	4282	SIN DETERMINAR	REGULAR	IZQUIERDA	P137-0745-22	4644	575898	9957610
4283	4283	SIN DETERMINAR	REGULAR	IZQUIERDA	P137-0745-25	4674	574091	9957620

4284	4284	PREVENTIVA	BUENO	DERECHA	P137-0745-22	4658	575879	9957620
4285	4285	SIN DETERMINAR	REGULAR	IZQUIERDA	P137-0745-25	4673	573864	9957620
4286	4286	SIN DETERMINAR	REGULAR	IZQUIERDA	P137-0745-22	4650	575983	9957640
4287	4287	PREVENTIVA	MALO	DERECHA	P137-0745-25	4675	573121	9957640
4288	4288	SIN DETERMINAR	REGULAR	IZQUIERDA	P137-0745-22	4641	576000	9957640
4289	4289	PREVENTIVA	REGULAR	DERECHA	P137-0745-25	4676	573151	9957670
4290	4290	PREVENTIVA	REGULAR	DERECHA	P137-0745-25	4677	573534	9957680
4291	4291	INFORMATIVA	BUENO	DERECHA	P132-2008-17	3931	573235	9830620
4293	4293	SIN DETERMINAR	REGULAR	IZQUIERDA	P137-0745-22	4645	576165	9957720
4297	4297	REGULATORIA	BUENO	DERECHA	P137-0745-26	4703	569584	9957780
4300	4300	SIN DETERMINAR	REGULAR	IZQUIERDA	P137-0745-26	4702	568355	9957810
4301	4301	PREVENTIVA	BUENO	DERECHA	P137-0745-26	4701	568355	9957810
4302	4302	SIN DETERMINAR	REGULAR	IZQUIERDA	P137-0745-26	4700	568985	9957820
4303	4303	PREVENTIVA	REGULAR	DERECHA	P137-0745-26	4699	568183	9957820
4307	4307	SIN DETERMINAR	REGULAR	IZQUIERDA	P137-0745-22	4649	576256	9957870
4308	4308	SIN DETERMINAR	REGULAR	IZQUIERDA	P137-0745-26	4698	568467	9957880
4312	4312	SIN DETERMINAR	REGULAR	IZQUIERDA	P137-0745-22	4659	576256	9957920
4313	4313	SIN DETERMINAR	REGULAR	IZQUIERDA	P137-0745-26	4692	568031	9957920
4322	4322	SIN DETERMINAR	REGULAR	IZQUIERDA	P137-0745-26	4696	567928	9958140
4324	4324	PREVENTIVA	REGULAR	DERECHA	P137-0745-26	4705	567940	9958180
4328	4328	SIN DETERMINAR	REGULAR	IZQUIERDA	P137-0745-22	4661	576706	9958250
4329	4329	SIN DETERMINAR	REGULAR	IZQUIERDA	P137-0745-22	4652	576686	9958250
4330	4330	SIN DETERMINAR	REGULAR	IZQUIERDA	P137-0745-22	4642	576729	9958250
4332	4332	REGULATORIA	REGULAR	DERECHA	P137-0745-22	4653	576611	9958270
4333	4333	PREVENTIVA	REGULAR	DERECHA	P137-0745-22	4654	576587	9958280
4334	4334	INFORMATIVA	REGULAR	DERECHA	P137-0745-22	4655	576579	9958290
4337	4337	SIN DETERMINAR	REGULAR	IZQUIERDA	P137-0745-26	4695	567703	9958370
4339	4339	SIN DETERMINAR	REGULAR	IZQUIERDA	P137-0745-22	4656	576392	9958380
4343	4343	SIN DETERMINAR	REGULAR	IZQUIERDA	P137-0745-26	4697	567653	9958490
4349	4349	REGULATORIA	BUENO	DERECHA	P137-0745-26	4690	567596	9958680

