



**PONTIFICIA UNIVERSIDAD CATOLICA DEL
ECUADOR SEDE EN ESMERALDAS
PUCESE**

ESCUELA DE HOTELERÍA Y TURISMO

TESIS DE GRADO:

**“EL ECOTURISMO COMO ALTERNATIVA
SOCIOECONÓMICA EN LA PARROQUIA RURAL
CARLOS CONCHA TORRES”**

**PREVIO AL GRADO ACADÉMICO DE INGENIERÍA EN ADMINISTRACIÓN
DE EMPRESAS HOTELERAS Y TURISTICAS**

Autora
BONE ZÚÑIGA ROXY PAMELA

Asesora de Tesis
Ec. ROXANA BENÍTEZ CAÑIZARES, MBA

Esmeraldas-2014

TRIBUNAL DE GRADUACIÓN

Trabajo de tesis aprobado luego de haber dado cumplimiento a los requisitos exigidos por el reglamento de Grado de la PUCESE previo a la obtención del título “INGENIERÍA EN ADMINISTRACIÓN DE EMPRESAS HOTELERAS Y TURÍSTICAS”

Presidente Tribunal de Graduación

Lector 1

Lector 2

Director de Escuela

Director de Tesis

Esmeraldas, Agosto del 2014

AUTORÍA

Yo, BONE ZUÑIGA ROXY PAMELA, declaro que la presente investigación con el tema: “*El ecoturismo como alternativa socioeconómica en la parroquia rural Carlos Concha Torres*”, enmarcada en el actual trabajo de Tesis es absolutamente original, auténtico y personal.

En virtud de lo cual el contenido de esta investigación es de exclusiva responsabilidad legal y académica de la autora y de la PUCESE.

BONE ZUÑIGA ROXY PAMELA

CI. 0801815275

AGRADECIMIENTO

Los resultados de este trabajo, merece expresar un profundo agradecimiento, a aquellas personas que de alguna forma son parte de su culminación, quienes con su ayuda, apoyo y comprensión me alentaron a lograr esta hermosa realidad. Mi agradecimiento, va dirigido especialmente a mis padres, quienes me han apoyado arduamente día tras día. A mis profesores, quienes han impartido sus conocimientos y experiencias, para formarme como una profesional, y a mi tutora de tesis, quien supo orientarme para culminar con éxito ésta investigación.

Con cariño, agradecimiento y respeto.

DEDICATORIA

La concepción de este trabajo de investigación, está dedicado a Dios y a mis padres. A Dios, porque ha estado conmigo en todo momento, guiándome, cuidándome y dándome fortaleza para continuar, a mis padres, quienes a lo largo de mi vida, han velado por mi bienestar y educación siendo mi apoyo en todo momento. Depositando su entera confianza, en cada reto que se me ha presentado, sin dudar ni un solo momento en mi inteligencia y capacidad. Es por ello que he podido ir avanzando y llegar a la meta realizando mis sueños.

Con amor y admiración.

INDICE

CONTENIDOS	Pág.
Portada	
Tribunal de graduación	i
Autoría	ii
Agradecimiento	iii
Dedicatoria	v
Índice	v
Índice cuadros, tablas, gráficos, anexos	vi
Resumen	ix
Abstract	x
1. INTRODUCCIÓN	1
2. METODOLOGIA	18
3. RESULTADOS	22
3.1 Diagnostico de la Parroquia Rural Carlos Concha	22
3.2 Identificación de Recursos Turísticos de la Parroquia Carlos Concha	27
3.3 Pautas para la práctica del Ecoturismo en la Parroquia Carlos Concha orientado a la conservación del entorno	35
3.4 Propuesta	38
4. DISCUSIÓN	43
5. CONCLUSIONES Y RECOMENDACIONES	46
5.1 Conclusiones	46
5.2 Recomendaciones	47
REFERENCIAS	52
Glosario	52
Bibliografía	48
Anexos.	61

Índice de Fichas

Ficha N° 1 Balneario de agua dulce Carlos Concha	29
Ficha N° 2 Cascada de Ene	30
Ficha N° 3 Gastronomía	31

Índice de tablas

Tabla N° 1 Cuestionario a los posibles turistas	64
Tabla N° 2 Cuestionario a los posibles turistas	64
Tabla N° 3 Cuestionario a los posibles turistas	65
Tabla N° 4 Cuestionario a los posibles turistas	66
Tabla N° 5 Cuestionario a los posibles turistas	67
Tabla N° 6 Cuestionario a los posibles turistas	67
Tabla N° 7 Cuestionario a los posibles turistas	68
Tabla N° 8 Cuestionario a los habitantes	71
Tabla N° 9 Cuestionario a los habitantes	71
Tabla N° 10 Cuestionario a los habitantes	72
Tabla N° 11 Cuestionario a los habitantes	73
Tabla N° 12 Cuestionario a los habitantes	73
Tabla N° 13 Cuestionario a los habitantes	74
Tabla N° 14 Cuestionario a los habitantes	75
Tabla N° 15 Cuestionario a los habitantes	76
Tabla N° 16 Cuestionario a los habitantes	76
Tabla N° 17 Cuestionario a los dueños de fincas	80
Tabla N° 18 Cuestionario a los dueños de fincas	80
Tabla N° 19 Cuestionario a los dueños de fincas	81
Tabla N° 20 Cuestionario a los dueños de fincas	82
Tabla N° 21 Cuestionario a los dueños de fincas	83
Tabla N° 22 Cuestionario a los dueños de fincas	83
Tabla N° 23 Cuestionario a los dueños de fincas	84
Tabla N° 24 Cuestionario a los dueños de fincas	85

Tabla N° 25 Cuestionario a los dueños de fincas	85
---	----

Índice de gráficos

Gráfico N° 1 Cuestionario a los posibles turistas	64
Gráfico a N° 2 Cuestionario a los posibles turistas	65
Gráfico N° 3 Cuestionario a los posibles turistas	66
Gráfico N° 4 Cuestionario a los posibles turistas	66
Gráfico N° 5 Cuestionario a los posibles turistas	67
Gráfico N° 6 Cuestionario a los posibles turistas	68
Gráfico N° 7 Cuestionario a los posibles turistas	68
Gráfico N° 8 Cuestionario a los habitantes	71
Gráfico N° 9 Cuestionario a los habitantes	72
Gráfico N° 10 Cuestionario a los habitantes	72
Gráfico N° 11 Cuestionario a los habitantes	73
Gráfico N° 12 Cuestionario a los habitantes	74
Gráfico N° 13 Cuestionario a los habitantes	74
Gráfico N° 14 Cuestionario a los habitantes	75
Gráfico N° 15 Cuestionario a los habitantes	76
Gráfico N° 16 Cuestionario a los habitantes	77
Gráfico N° 17 Cuestionario a los dueños de fincas	80
Gráfico N° 18 Cuestionario a los dueños de fincas	81
Gráfico N° 19 Cuestionario a los dueños de fincas	82
Gráfico N° 20 Cuestionario a los dueños de fincas	82
Gráfico N° 21 Cuestionario a los dueños de fincas	83
Gráfico N° 22 Cuestionario a los dueños de fincas	84
Gráfico N° 23 Cuestionario a los dueños de fincas	84
Gráfico N° 24 Cuestionario a los dueños de fincas	85
Gráfico N° 25 Cuestionario a los dueños de fincas	86

RESUMEN

“EL ECOTURISMO COMO ALTERNATIVA SOCIOECONÓMICA EN LA PARROQUIA RURAL CARLOS CONCHA”

El presente estudio es una aproximación del aprovechamiento de los recursos naturales que existe en la Parroquia Carlos Concha y en las parroquias aledañas, teniendo presente que desde algún tiempo la gran mayoría de los habitantes en las parroquias rurales por desconocimiento de las potencialidades Eco turísticas que tienen a su alrededor, tienden a emigrar a otros sectores de la provincia en busca de mejores días y encontrar fuentes de ingresos que le permita una mejor calidad de vida. Es importante que la gente que habita en la Parroquia Carlos Concha tenga presente que es elemental aprovechar los recursos naturales siempre y cuando no perjudique al ecosistema. La conservación del medio ambiente debe considerarse como un sistema de medidas sociales, socioeconómicas y técnico-productivas dirigidas a la utilización racional de los mismos. Los recursos naturales son los elementos y fuerzas de la naturaleza que el hombre puede utilizar y aprovechar. Estos recursos representan fuentes de riqueza para la explotación económica.

Por ello el desarrollo del anteproyecto de tesis en esta zona es importante para poder identificar las distintas actividades eco turísticas que se pueden realizar en estos lugares y así lograr que haya más visitantes. Considerando que en el cantón no se ha desarrollado la experiencia planificada del ecoturismo y es una oportunidad para demostrarle a la gente que en Esmeraldas no solo se puede practicar el turismo de sol y Playa, si no brindar nuevas alternativas turísticas. El medio natural de la Parroquia Carlos Concha, prevé el entorno necesario para el mejoramiento de la economía de las familias que habitan en el sector siempre y cuando se conserve la flora y fauna que existe en el lugar; además Carlos Concha cuenta con un bosque húmedo tropical no visitado que está dentro de la reserva Ecológica Mache-Chindul. La implementación de las actividades de ecoturismo en la Parroquia Carlos Concha, servirá de provecho para la gente que habita en este lugar evitaría que emigren a buscar fuentes de trabajo a otros lugares.

ABSTRACT

"THE SOCIO-ECONOMIC ALTERNATIVE ECOTURISMO IN RURAL PARISH CARLOS CONCHA"

The present study is an approximation of the exploitation of natural resources that exist in the Parish Carlos Concha and surrounding parishes, bearing in mind that for some time the majority of the inhabitants in the rural parishes ignorance of Eco tourism potentials that have around, tend to migrate to other areas of the province in search of better days and find sources of income that will allow a better quality of life. It is important that the people who live in the Parish Carlos Concha note that it is elementary to use natural resources as long as they do not harm the ecosystem. The conservation of the environment should be considered as a system of social, socioeconomic and technical production aimed at the rational use of them. Natural resources are the elements and forces of nature that man can use and benefit. These resources represent sources of wealth for economic exploitation. Thus the development of the draft thesis in this area is important to identify the various ecotourism activities that can be performed in these locations and thus make you more visitors. Whereas canton has not developed planned ecotourism experience and an opportunity to show people that not only

Esmeraldas can practice sun and beach tourism, if not provide transportation for tourists. The natural environment of the Parish Carlos Concha, provides the necessary environment for improving the economy of families living in the area as long as you keep the flora and fauna that exists in the place, plus Carlos Concha has an unvisited tropical rainforest that is within the Mache-Chindul Ecological Reserve. The implementation of ecotourism activities in the Parish Carlos Concha, will provide benefit to the people living in this place would prevent migrate to seek jobs elsewhere.

1. INTRODUCCIÓN

El ecoturismo es el turismo que se practica cuando alguien escoge como destino entornos naturales; las personas que ejercen el ecoturismo buscan sentirse en ambiente natural alejado de la población, de la destrucción, de la depredación, de la sequía, de la tala de los bosques, etc.

Esta actividad se ha convertido en un fenómeno de gran valía para las personas que lo practican de diferentes maneras y en diferentes lugares naturales. Se utilizan los bosques, selvas, los lagos, los ríos, las montañas, los desiertos, en donde se desarrollan infinidad de actividades como: la pesca, los safaris, la cacería, la toma de fotos, la recolección de flora, estudios de investigación en fin, una gran cantidad de acciones.

La actividad del ecoturismo dentro de la provincia de Esmeraldas es una actividad reciente que genera pocos ingresos económicos al momento; es decir una actividad virgen que se proyecta para ser explotado poniendo en práctica métodos y técnicas adecuadas que no alteren la naturalidad de los destinos visitados.

Esmeraldas cuenta con muchos lugares turísticos paradisiacos y acogedoras playas, que reciben visitantes durante todo el año por su vegetación y sus atractivos. Todas las playas cuentan con facilidad de alojamiento y alimentación para atender con comodidad y complacer a los más exigentes turistas que buscan disfrutar del sol y playa, de la gastronomía, del avistamiento de ballenas y de actividades recreativas en medio de una población amable, llena de alegría y presta a servirles.

La parroquia Carlos Concha Torres, cuenta con un bosque seco tropical, con la afluencia del río Teaone en donde se puede desarrollar el turismo ecológico. Este tipo de turismo es el conjunto de actividades que se desarrollan en contacto con la naturaleza y la vida en el campo, en pequeñas poblaciones rurales. El turismo ecológico, se concentra en actividades que se pueden dar a conocer la vida cultural de la población

rural, excursiones, práctica de deportes, recorridos agrícolas, conocimiento de la oferta gastronómica.

El día más frecuentado es el domingo, donde los visitantes llevan alimentos ya preparados o realizan sus parrilladas cerca del río, con esta actividad se presenta el problema de la basura que queda al terminar el día, esto contribuye al deterioro ambiental y a la mala imagen del destino.

La calidad de los servicios de alimentación, es un factor determinante para que las personas que la visitan el lugar consuman los alimentos preparados allí y no llevar alimentos preparados, perdiéndose así el degustar la gastronomía del sector.

Uno de los muchos problemas que hay en la parroquia rural Carlos Concha es la pobreza que existe en esta zona que a nivel provincial alcanza el “12.61% de acuerdo al último censo poblacional”, es por eso que la gente que habita en ella tiende a salir en busca de mejorar su calidad de vida, sin darse cuenta que a su alrededor esta la naturaleza que puede ser una fuente de ingreso, a través de turismo, esto se debe a la falta de organización de las comunidades y de las parroquias aledañas. (INEC, 2010)

La falta de concienciación de los habitantes para conservar y valorar el uso de los recursos naturales del sector, es una parte del problema más frecuente en la zona ya que personas de fuera aprovechan para lavar carros y ropa en el río, lo contaminan con los detergentes o jabón que usan para el efecto poniendo en riesgo la salud de los que están bañándose y de los habitantes del área que utilizan el agua para uso doméstico.

Adicionalmente los domingos quienes visitan el río llevan alimentos ya preparados o realizan sus parrilladas cerca del río y lo contaminan con la basura que queda al fin del día deteriorando este importante recurso.

No se ha organizado adecuadamente la venta de comida por parte de los habitantes del sector por lo que las personas que visitan este pequeño balneario de agua dulce lleven sus alimentos preparados, perdiéndose la oportunidad de disfrutar de la gastronomía del local.

Es necesaria la presencia de guías turísticos que conozcan el sector y promocionen el destino natural, las diferentes actividades y alternativas novedosas que sean atractivos para que la visita de los turistas sea duradera.

La falta de capacitación y orientación sobre este nuevo enfoque de desarrollo económico, así como la falta de visión sobre las bondades que presenta la naturaleza, no permite el avance de conocer formas para la obtención de rubros económicos que apuntalan positivamente en el bienestar de las familias que habitan en estos sectores.

El ecoturismo es una forma de turismo especializado y dirigido que se desarrolla en áreas con un atractivo natural especial y se enmarca dentro de los parámetros del desarrollo humano sostenible. Busca la recreación, el esparcimiento y la educación del visitante a través de la observación, el estudio de los valores naturales y de los aspectos culturales relacionados. El ecoturismo es una actividad controlada que produce un mínimo impacto sobre los ecosistemas naturales, respeta el patrimonio cultural, educa y sensibiliza a los actores involucrados acerca de la importancia de conservar la naturaleza. El desarrollo del ecoturismo debe generar ingresos destinados al apoyo y fomento de la conservación de las áreas naturales en las que se realiza y a las comunidades aledañas.

Ecoturismo también llamado "turismo orientado hacia la naturaleza". Es la ejecución de un viaje a áreas naturales que están relativamente sin disturbar o contaminar, con el objetivo específico de estudiar, admirar o gozar el panorama junto con sus plantas y animales silvestres y, así mismo, cualquier manifestación cultural (pasada o presente) que se encuentre en esas áreas. Por consiguiente, se desarrolla respetando la capacidad de carga o de absorción – ambientalmente sustentable - de visitantes (entre otros cuidados), para evitar impactos negativos sobre dichas áreas. (DISCOVERY , 2012)

Los principales ***Tipos de ecoturismo*** que pueden desarrollarse se describen en el cuadro No 1

Cuadro No 1

Tipos	Características
Turismo ecológico	Es la modalidad de turismo naturalista más especializado, ya que se fundamenta en la oferta de los atractivos naturales (flora, fauna,

	geología, geomorfología, climatología, hidrografía, etc.) y las manifestaciones culturales locales, a través de los Parques Nacionales y otras áreas equivalentes, ya sean éstas reservas del sector público o privado.
Turismo de aventuras	Es aquel donde el contacto con la naturaleza requiere de grandes esfuerzos y altos riesgos, dada las condiciones del mismo. Es el tipo de turismo que cuenta con mayor diversidad de actividades.
	La práctica de los rápidos de los ríos (<i>rafting, canyoning, cascading, tubing</i> y canotaje).
	Cabalgatas, caminata a caballo
	Ciclismo de montaña (<i>mountain bike</i>)
	Espeleología deportiva (<i>caving</i>), es el descenso a las profundidades subterráneas de cavernas, grutas, fumarías y otros fenómenos calcáreos o calizos.
	Montañismo
	Buceo deportivo: es una de las actividades de turismo naturalista que genera mayores ingresos en el Caribe. En el país, cada año adquiere mayor demanda, contando con escuelas en todos los polos turísticos.
	Parapente
	Vuelo de Ala Delta
Maromas (<i>ropes course</i>)	
Agroturismo	Su finalidad es mostrar y explicar al eco turista todo el proceso de producción en las fincas agropecuarias y las agroindustrias. Una característica es el acondicionamiento de las mismas para que haya comodidad y confort, lo mismo que ofertar, como parte del paquete, la degustación de los productos a los visitantes.
Agro ecoturismo	Se caracteriza porque el visitante se aloja en una habitación anexada a la vivienda, construida con los materiales de la misma, pero con estándares turísticos, consume los alimentos de la familia, convive con la familia y participa de las labores agrícolas.
Ictioturismo o pesca deportiva	Es la actividad en que el eco turista conservacionista disfruta de la pesca viviendo la sensación de capturarla, medirla, pesarla y devolverla nuevamente al agua, para evitar la extinción de las especies. Es realizada por personas de altos ingresos que ordenan la fabricación de utensilios de pesca que no hagan daño a la presa.
Turismo rural	Modalidad del turismo naturalista donde las comunidades rurales ofertan habitaciones de sus viviendas o destinan casas para ello, alimentación, artesanía, manifestaciones culturales, etc. El eco turista se aloja en las mismas para disfrutar de la naturaleza y los modos de vida de dichas comunidades, sin participar en las actividades

	económicas de la comunidad.
Ecoturismo científico	Es la oferta de una "Estación Biológica" en un área protegida para que científicos naturalistas puedan realizar investigaciones en los diferentes campos de las ciencias naturales (biología, botánica, zoología, biogeografía, ecología, etc.) apoyados en la rica biodiversidad de los trópicos. Se les oferta la investigación, alojamiento, alimentos y bebidas. El eco turista debe entregar un ejemplar de la documentación que resulta de la investigación al país.

FUENTE: Diccionario MedioAmbiente
(DOMINICANAONLINE, 2013)

ELABORACIÓN: Roxy Pamela Bone Zúñiga

Para Falcon el rol que tiene el ecoturismo es el siguiente: (Falcon, 2008)

- Contribuye a la conservación de los Recursos Naturales.
- Resalta la valoración del patrimonio natural y cultural.
- Induce a la planificación y manejo de los recursos naturales y culturales.
- Genera empleos y beneficios económicos a las poblaciones locales mejorando la calidad de vida.
- Promueve la investigación científica, especialmente en lo concerniente a los recursos naturales.
- Integra áreas marginales, tanto silvestres como poblacionales, al desarrollo de la economía nacional.
- Es un importante instrumento para la capacitación y la concientización de las poblaciones marginales y los ecoturistas.
- Estimula a la creación de medianas, pequeñas y micro-empresas Eco turísticas, contribuyendo a la democratización del dólar turístico.
- Contribuye a la mejoría económica de países tropicales deprimidos.

- Canaliza fondos, donaciones y asistencia técnica para la conservación de los recursos naturales.
- Da prestigio y orgullo por las políticas conservacionistas, etc.

El turismo y el ecoturismo son factores muy importantes para el desarrollo de las distintas comunidades del cantón Esmeraldas. El ecoturismo en la relación hombre-naturaleza se dan múltiples formas de explotación de los recursos, en un principio con el afán de satisfacer las necesidades básicas. En la actualidad, estas necesidades básicas se han multiplicado como producto de la reciente complejidad de la vida social.

Los seres humanos organizados en diversas formas (parejas, clanes, familias, asociaciones, etc.), que en nuestra relación hombre-hombre, generamos múltiples nexos entre los cuales el económico reviste una gran importancia. Asimismo, el beneficio sería la obtención de un satisfactor o varios, que me proporcionarían una calidad de vida aceptable.

Hablar sobre la contaminación ambiental, la degradación de los recursos naturales, la pobreza y otros males, es solo ver los frutos sin atender al origen mismo del problema, es decir, a sus raíces.

Es verdad que a estas alturas, cuando la vida en el planeta empieza a ser difícil y verse en peligro, se debe atacar con urgencia y efectividad este tipo de problemas antes de que el aire, el agua y los suelos se saturen de contaminantes que prácticamente sea imposible recuperarlos. Es por ello que todos debemos hacer conciencia, aprovechar y sacar provecho de las bondades que nuestra madre naturaleza nos da.

“En la actualidad son pocas las personas que viven en las parroquias rurales que aprovechan lo poco que tienen y buscan la forma de obtener rubros económicos e ir mejorando. Podemos observar que en estos lugares hay mucho por explotar”. (Peña, 1995).

Para realizar una adecuada propuesta sobre ecoturismo es necesario revisar varios conceptos importantes:

“Diagnóstico, es el análisis de las necesidades, capacidades y recursos más relevantes de los espacios sociales en estudio relacionados con los aspectos económicos, sociales, culturales y ambientales, a fin de identificar y caracterizar sus principales problemas y potencialidades para el desarrollo local”. (Ezequiel, 1985)

“Corresponde a la etapa de diagnóstico identificar las oportunidades y limitaciones de desarrollo que se visualizan para nuestro campo de acción, así como las posibilidades reales de acción pública y privada en un horizonte de mediano y largo plazo”. (Diccionario Enciclopédico Siglo XXI, 2002).

“Un buen diagnóstico permitirá formular una propuesta de desarrollo integral acorde a la realidad local, que oriente para poder enfrentar los problemas y aprovechar las potencialidades”. (Rodríguez, 2007)

El Diagnóstico Turístico, es la etapa del proceso de planificación donde se establece y evalúa la situación de un destino en un momento determinado. En otras palabras, el diagnóstico consiste en una suerte de corte temporal que establece una diferencia entre la situación del turismo antes y los resultados obtenidos después de la aplicación de acciones o estrategias de planificación turística en un destino.

Desde este punto de vista, el diagnóstico constituye la fuente directa de información que permite tomar decisiones acerca de las futuras estrategias, así como la herramienta que va a permitir evaluar el éxito o fracaso de planes, programas y proyectos. En definitiva, constituye el punto de partida y los cimientos sobre los cuales se asienta todo proceso de planificación turística.

Dependiendo del tipo de plan o de propuesta que se va a realizar por eso la definición de objetivos de desarrollo debe hacerse previamente se establece qué aspectos del turismo o del entorno van a ser priorizados en los estudios y análisis. Por ejemplo, si la planificación tiene orientación físico-territorial, el diagnóstico se enfocaría en la caracterización geográfica, la identificación de los usos de suelo, la determinación del potencial turístico del territorio y la definición de unidades regionales de análisis.

Por otra parte, si el enfoque de planificación es económico, se estudiaría a la demanda con su capacidad de gasto, empleos directos e indirectos generados por la actividad, la capacidad del destino para atraer inversión, entre otros.

Recursos naturales, se denominan a aquellos bienes materiales y servicios que proporciona la naturaleza sin alteración por parte del ser humano; y que son valiosos para las sociedades humanas por contribuir a su bienestar y desarrollo de manera directa (materias primas, minerales, alimentos) o indirecta (servicios ecológicos indispensables para la continuidad de la vida en el planeta).

“Los recursos naturales son los elementos y fuerzas de la naturaleza que el hombre puede utilizar y aprovechar como el aire, el agua, el paisaje, la vida silvestre, etc. son capaces de satisfacer las necesidades humanas. Del punto vista económico, también son recursos naturales todos aquellos elementos que están presentes en la naturaleza y que las personas podemos utilizar para producir un bien económico”. (Pérez, 2003).

Se evidencia en el sector la presencia de estos recursos lo que se precisa es que sea explotados de forma sostenible, esto es evitando su contaminación y preservándolos.

“Los recursos naturales representan, además, fuentes de riqueza para la explotación económica. Por ejemplo, los minerales, el suelo, los animales y las plantas constituyen recursos naturales que el hombre puede utilizar directamente como fuentes para esta explotación. De igual forma, los combustibles, el viento y el agua pueden ser utilizados como recursos naturales para la producción de energía. Pero la mejor utilización de un recurso natural depende del conocimiento que el hombre tenga al respecto, y de las leyes que rigen la conservación de aquel”. (Altomonte, 2013)

“Son los espacios continentales y/o marinos del territorio nacional, expresamente reconocidos y declarados como tales, incluyendo sus categorías y zonificaciones, para conservar la diversidad biológica y demás valores asociados de interés cultural, paisajístico y científico, así como por su contribución al desarrollo sostenible del país”. (Altomonte, 2013). (Ley de Turismo , 2002)

Las Áreas naturales protegidas de dominio público, privado y comunitario superan las 40 en Ecuador, muchas de estas han sido recientemente reconocida como áreas de importancia para la conservación de las aves, con una superficie de 1´142.581 hectáreas de espacio natural protegido, una garantía para el presente y futuro ambiental de la región.

“La topografía irregular influye en los patrones climatológicos generando una gran cantidad de microclimas, con zonas calientes y áridas en la costa, zonas frías húmedas en la región andina, valles interandinos secos y zonas calientes muy húmedas en el oriente.” (Kessler, 1992).

En el sur del país existen 26 diferentes zonas de vida, de las 25 que hay para el Ecuador y de las 30 que hay a nivel mundial, lo que se ve reflejado en la gran variedad de tipos de vegetación en la zona.

Actividades que se pueden realizar en áreas protegidas:

Observación de flora y fauna

Excursiones, caminatas

Cabalgatas

Observación de aves, caminatas, acampada y fotografía. (Méndez, 2008).

Para el desarrollo de esta investigación se ha tomado en cuenta el siguiente marco legal: Que la Ley Especial de Desarrollo Turístico, promulgada en el Registro Oficial 118 del 28 de enero de 1997, a la fecha se encuentra desactualizada, por lo que es necesario incorporar disposiciones que estén acordes con la vigente Constitución Política de la República;

Ley de Turismo, Publicado en el Suplemento del Registro Oficial No. 733 de 27 de diciembre de 2002. (Ley, 2002 - 1997)

Que el Decreto Ejecutivo 1424, publicado en el Registro Oficial 309 de 19 de abril del 2001, declaró como Política Prioritaria de Estado el desarrollo del turismo en el país;

Que el Plan de Competitividad Turística planteó la necesidad de actualizar la legislación turística ecuatoriana, reincorporando importantes disposiciones de la Ley Especial de Desarrollo Turístico, que no han perdido vigencia en el tiempo a fin de atraer la inversión e inyectar divisas a nuestra economía.

En cuanto al Ministerio de Turismo dice:

CAPÍTULO IV, Del Ministerio de Turismo Art. 15.- El Ministerio de Turismo es el organismo rector de la actividad turística ecuatoriana, con sede en la ciudad de Quito, estará dirigido por el Ministro quien tendrá entre otras las siguientes atribuciones:

1. Preparar las normas técnicas y de calidad por actividad, que regirán en todo el territorio nacional;
2. Elaborar las políticas y marco referencial dentro del cual obligatoriamente se realizará la promoción internacional del país;
3. Planificar la actividad turística del país;
4. Elaborar el inventario de áreas o sitios de interés turístico y mantener actualizada la información;
5. Nombrar y remover a los funcionarios y empleados de la institución;
6. Presidir el Consejo Consultivo de Turismo;
7. Promover y fomentar todo tipo de turismo, especialmente receptivo y social y la ejecución de proyectos, programas y prestación de servicios complementarios con organizaciones, entidades e instituciones públicas y privadas incluyendo comunidades indígenas y campesinas en sus respectivas localidades;
8. Orientar, promover y apoyar la inversión nacional y extranjera en la actividad turística, de conformidad con las normas pertinentes;
9. Elaborar los planes de promoción turística nacional e internacional;

10. Calificar los proyectos turísticos;
11. Dictar los instructivos necesarios para la marcha administrativa y financiera del Ministerio de Turismo; y
12. Las demás establecidas en la Constitución, esta Ley y las que le asignen los Reglamentos.

Art. 16.- Será de competencia privativa del Ministerio de Turismo, en coordinación con los organismos seccionales, la regulación a nivel nacional, la planificación, promoción internacional, facilitación, información estadística y control del turismo, así como el control de las actividades turísticas, en los términos de esta Ley.

Art. 17.- El Ministerio de Turismo coordinará asimismo con otras instituciones del sector público las políticas y normas a implementarse, a fin de no afectar el desarrollo del turismo.

Art. 18.- El Ministerio de Turismo podrá tercerizar los siguientes servicios, en cuyo caso fijará tarifas para cubrir los costos que demanden los mismos:

- a) El reconocimiento de la categoría que corresponda a cada interesado;
- b) La verificación del uso de los bienes turísticos exentos de impuestos;
- c) La calificación de proyectos turísticos que se acojan a los beneficios tributarios;
- d) Los centros de información turística;
- e) La determinación pericial de las inversiones para efectos tributarios; y,
- f) Otros que resuelva el Ministerio de Turismo, excepto aquellos que se transfieran a los gobiernos provincial y cantonal producto del proceso de descentralización de competencias.

CAPÍTULO VI Áreas turísticas protegidas Art. 20.- Será de competencia de los Ministerios de Turismo y del Ambiente, coordinar el ejercicio de las actividades turísticas en las áreas naturales protegidas; las regulaciones o limitaciones de uso por parte de los turistas; la fijación y cobro de tarifas por el ingreso y demás aspectos relacionados con las áreas naturales protegidas que constan en el Reglamento de esta Ley.

CAPÍTULO VII De los incentivos y beneficios en general Art. 26.- Las personas naturales o jurídicas que presenten proyectos turísticos y que sean aprobados por el Ministerio de Turismo, gozarán de los siguientes incentivos:

1.- Exoneración total de los derechos de impuestos que gravan los actos societarios de aumento de capital, transformación, escisión, fusión incluidos los derechos de registro de las empresas de turismo registradas y calificadas en el Ministerio de Turismo. La compañía beneficiaria de la exoneración, en el caso de la constitución de una empresa de objeto turístico, deberá presentar al municipio respectivo, la Licencia Única de Funcionamiento del respectivo año, en el plazo de noventa días contados a partir de la fecha de su inscripción en el Registro Mercantil del Cantón respectivo, caso contrario la municipalidad correspondiente emitirá los respectivos títulos de crédito de los tributos exonerados sin necesidad de un trámite administrativo previo. En el caso de los demás actos societarios posteriores a la constitución de la empresa, la presentación de la Licencia Única de Funcionamiento de la empresa turística será requisito previo para aplicar la exoneración contemplada en el presente artículo;

2.- Exoneración total de los tributos que graven la transferencia de dominio de inmuebles que se aporten para la constitución de empresas cuya finalidad principal sea el turismo, así como los aportes al incremento del capital de compañías de turismo registradas y calificadas en el Ministerio de Turismo. Esta exoneración comprende los impuestos de registro y alcabala así como sus adicionales tanto para el tradente como para la empresa que recibe el aporte. Estos bienes no podrán ser enajenados dentro del plazo de 5 años, desde la fecha del respectivo contrato, caso contrario se gravará con los respectivos impuestos previamente exonerados con los respectivos intereses, con excepción de que la enajenación se produzca a otro prestador de servicios turísticos, calificado, así mismo, por el Ministerio de Turismo;

3.- Acceso al crédito en las instituciones financieras que deberán establecer líneas de financiamiento para proyectos turísticos calificados por el Ministerio del ramo. Las instituciones financieras serán responsables por el adecuado uso y destino de tales empréstitos y cauciones.

Art. 27.- Las personas naturales o las sociedades o empresas turísticas que cuenten con proyectos calificados; previo el informe favorable del Ministerio de Turismo, tendrán derecho a la devolución de la totalidad del valor de los derechos arancelarios, excepto el impuesto al valor agregado (IVA), en la importación de naves aéreas, acuáticas, vehículos y automotores para el transporte de turistas nacionales o extranjeros, por un período de diez años para la primera categoría y cinco años para la segunda categoría. Este beneficio se concederá siempre y cuando no exista producción nacional, cuenten con licencia de funcionamiento vigente otorgada por la autoridad competente y se cumplan los requisitos del Reglamento Especial que se dicte sobre la materia.

Igual tratamiento tendrán las importaciones de equipos, materiales de construcción y decoración, maquinaria, activos de operación y otros instrumentos necesarios para la prestación de servicios turísticos determinados en esta Ley.

El Ministerio de Turismo, una vez comprobado el uso y destino de esos bienes solicitará a la Corporación Aduanera Ecuatoriana (CAE) la emisión de las notas de crédito correspondientes.

Art. 28.- Los gastos que se reembolsen al exterior por concepto de campañas de publicidad y mercadeo, sea esta impresa, radial, televisiva y en general en otros medios de comunicación; material impreso publicitario y su distribución; alquiler, atención, diseño y decoración de stand; suscripción a centrales y servicios de información, reserva y venta de turismo receptivo; inscripciones y afiliaciones en seminarios, ferias o eventos para promocionar turismo receptivo; directamente relacionados con actividades de turismo receptivo incurridos en el exterior por las empresas turísticas, serán deducibles para efectos de la determinación de la base imponible del impuesto a la renta ni se someten a retención en la fuente. Estos gastos no requerirán de certificación expedida por auditores independientes que tengan sucursales, filiales o representación en el país, pero deberán estar debidamente sustentados con facturas y comprobantes de venta

emitidos por los proveedores internacionales, acompañados de una declaración juramentada de que este beneficio no ha sido obtenido en otro país.

Todas estas disposiciones garantizan desde todo punto de vista el desarrollo del turismo ecológico en la parroquia Carlos Concha, lo que falta es la iniciativa organizada de sus pobladores para poder convertirse en un centro turístico ecológico aprovechando las riquezas naturales con las que cuenta.

Adicionalmente a esta Ley en el desenvolvimiento de las actividades turísticas del Ecuador se rigen las pequeñas o grandes empresas turísticas por:

Código de operaciones la FEPETCE 2011-2013

Ley de Turismo.

Reglamento de aplicación de la Ley de turismo.

Reglamento especial de aplicación del Capítulo VII de la Ley de Turismo.

Reglamento de Registro de CTC.

Para el desarrollo de esta tesis el basamento legal ha sido el Instructivo de grados PUCESE que ha determinado que este trabajo es de tipo socioeconómico para el mejoramiento de la calidad de vida de los habitantes de la Parroquia Carlos Concha y a su vez crear más fuentes de trabajo y evitar que la gente emigre a otras partes. Se ha tomado en cuenta que la vida en el planeta empieza a ser difícil y verse en peligro, debemos atacar con urgencia y efectividad este tipo de problemas antes de que el aire, el agua y los suelos se saturen de contaminantes que prácticamente sea imposible recuperarlos.

La finalidad de realizar esta investigación fue la de que la gente haga conciencia y aproveche los recursos naturales que tiene la Parroquia, mediante la elaboración de un diagnóstico de la zona con el apoyo del FODA para conocer las fortalezas, las oportunidades, las debilidades y las amenazas con el propósito de potencializar las operaciones turísticas que nos presenta el destino.

La comunidad esmeraldeña está pendiente de que existan nuevas alternativas turísticas en donde se pueda ir con el objetivo de pasar un momento de relax alejado del ruido, y así disfrutar de las bondades que nos ofrece la naturaleza es evidente que en la

actualidad son pocas las personas que aprovechan lo poco que tienen y buscan la forma de obtener rubros económicos e ir mejorando.

Con esta investigación hemos identificado los recursos que tiene la Parroquia Carlos Concha para poder establecer las actividades eco turísticas, promocionarlas a través de rutas cortas que se puedan realizar y así lograr que el turista se sienta en un ambiente puro y natural; queda a unos minutos de la ciudad de Esmeraldas por ello esta investigación va hacer que la gente frecuente más este balneario de agua dulce ya que se va a dar a conocer diversas actividades que la gente se va animar a realizarlas.

Este destino turístico tiene mucho por explotarse pero la gente que habita no sabe aprovechar los recursos que tienen a su alrededor, con este proyecto van a cambiar y a comenzar a darse cuenta que la zona se presta para realizar el ecoturismo como una actividad y que va aportar para mejorar la economía de la comunidad.

La presente investigación con sus resultados va a favorecer no sólo a la parroquia Carlos Concha, también va servir de mucho para las comunidades aledañas ya que los habitantes se organizarán a través de sus organismos seccionales para conservar y proteger su entorno natural y buscar un mecanismo de obtener beneficios económicos.

Existen varias normas internacionales para la conservación que se deben respetar por parte de la entidad que gestione el recurso:

- Se deben respetar los sistemas naturales (bosques primarios, lagos o lagunas) o sus remanentes, los cuales deben ser delimitados y protegidos, prohibiendo la deforestación. En donde sea necesaria, promover la recuperación. (Rainforest, Calidad de la Conservación , 2013).
- Establecer programas de reforestación. Habilitar barreras de vegetación en riberas de fuentes o cursos de agua, bordes de caminos, límites de áreas de actividad humana en los predios. (Rainforest, Calidad de la Conservación, 2013).
- No permitir ni practicar la quema de residuos (independientemente de su propósito). Establecer un programa de prevención y entrenamiento en el control de incendios. (Rainforest, Calidad de la Conservación, 2013).

El Unicef, recomienda seguir las indicaciones del personal de las áreas Naturales Protegidas y guías turísticos capacitados en Normas de Conservación. Generalmente se orientan a que se:

- Cuide la flora y fauna silvestre que habitan en los sitios recomendados.
- Lleve consigo una bolsa para que recoja todos los envases de alimentos y bebidas que produzca.
- Acampe en áreas establecidas para estos fines, con eso se evitará peligros.
- Seguir siempre los senderos designados para no perturbar a los animales o sus hábitats.
- Recuerde que la flora y la fauna que no es propia del lugar, son dañinos para el sitio.
- Evite introducir mascotas.
- Mantenga las distancias mínimas de observación de la fauna silvestre.
- Evite llevarse recuerdos, piense que otros también merecen disfrutar del paisaje.
- Interactúe y aprenda de los pobladores locales, apoyando en lo posible sus esfuerzos de conservación. (UNICEF, 2013).

Para llevar a cabo el desarrollo de esta problemática se debe aprovechar los recursos naturales que tiene la Parroquia Rural Carlos Concha para las actividades eco turísticas, como una alternativa socioeconómica para el mejoramiento de la calidad de vida de sus moradores.

Dentro de esta investigación se plantearon los siguiente objetivos: realizar un diagnóstico situacional que tienda a potencializar las acciones y operaciones turísticas en la zona e identificar los recursos del destino para determinar las actividades eco-turísticas a través de rutas cortas que se puedan realizar, también establecer técnicas

adecuadas sobre la práctica del ecoturismo orientado a la conservación del entorno, y elaborar un plan de desarrollo turístico a través de una Propuesta Alternativa resultado de esta investigación.

2. METODOLOGIA

A nivel nacional, la provincia de Esmeraldas tiene un amplio reconocimiento por contar con playas muy hermosas, zonas lacustres privilegiadas por la variedad del entorno natural rico en flora y fauna. Siempre el turismo se ha dirigido a lo que más gusta al visitante, playa, sol y arena; en estos últimos años de manera igual que en el resto del país se ha despertado el auge del turismo ecológico, dirigido hacia los sectores que sin estar cerca a la playa cuentan con una extraordinaria riqueza natural, de lugares encantadores en la zona rural donde la tranquilidad del campo, las cuencas lacustres, la exuberante vegetación los transforman en únicos y paradisiacos, gozando de la preferencia de los turistas nacionales y extranjeros para un disfrute pleno de todo cuanto aspiran para aprovechar su tiempo libre, relajarse, apropiarse de la naturaleza y complacerse de la atención de los habitantes de estas zonas rurales y degustar de la gastronomía local que es abundante y rica en sabores para todos los paladares.



Mapa No 1

Parroquia Carlos Concha se encuentra ubicada en el Cantón Esmeraldas, Provincia Esmeraldas, es un destino turístico muy hermoso y natural, el río Teaone baña el sector, y a pocos kilómetros del pueblo está la cascada ENE pone al turista en contacto con la naturaleza donde se puede observar la riqueza de la flora y fauna que existe a su alrededor. (Mapa No 1, color rojo; y fotos 1, 2) (www.eruditos.net, 2005)

Parroquia Coronel Carlos Concha Torres

Esta investigación es el resultado de la observación de que este balneario de agua dulce puede constituirse en un destino turístico virgen muy visitado en vista de que por muchos años ha estado en abandono y desconocimiento tanto de sus propios habitantes quienes no han sabido aprovechar y darle el uso sostenible adecuado y por el contrario ha sido objeto de un mal uso el atractivo natural de este sector rural, lo que a

ocasionando el deterioro del mismo motivando la emigración de sus habitantes a las ciudades más desarrolladas en busca de mejores días.

Esta investigación preliminar ha permitido identificar los recursos naturales turísticos que tiene la parroquia Carlos Concha para poder establecer las actividades ecoturísticas, promocionarlas a través de rutas cortas que se puedan realizar y así lograr que el turista se sienta en un ambiente puro y natural.

Como destino turístico la parroquia Carlos Concha queda a unos pocos minutos de la ciudad de Esmeraldas; la propuesta se dirigirá a lograr que la los habitantes de los cantones cercanos y de otras provincias frecuenten más este balneario de agua dulce, ya que a través de la promoción turística se hará conocer con diversas actividades esta riqueza y así se darán cuenta sus habitantes que tienen mucho por explotar, que no han sido aprovechados los recursos que tienen a su alrededor. Esta investigación permitirá además cambiar de actitud a la comunidad a que hacia su sector que es una zona que se presta para el ecoturismo como una actividad opcional y complementaria que va a aportar para mejorar la situación socioeconómica de la comunidad.

Considerando que esta propuesta de turismo sostenible está orientado hacia el desarrollo del ecoturismo en la parroquia Rural Carlos Concha, “*se tomó en cuenta el número de habitantes del cantón Esmeraldas que es de 157.792*”, obteniendo una muestra de 399 (398,98), para poder aplicar las encuestas a los habitantes del sector y a los turistas que visitan el mismo los involucrados se mostraron muy colaboradores y muy interesados por mejorar su actual situación socioeconómica. (INEC, 2010)

A demás se aplicaron técnicas como la encuesta la entrevista con las que se obtuvo información primaria de los aspectos generales del sector, la información secundaria, bibliográfica permitió conocer su histórica, ubicación geográfica, que sirvieron de base para construir el marco teórico, y recomendar las acciones eco turísticas del sector que faciliten su desarrollo socioeconómico. Dentro de los instrumentos de recolección de datos se realizó un cuestionario con preguntas cerradas que sirvieron como referente para conocer las diversas actividades productivas que realiza la comunidad como fuente de ingreso.

Una vez realizada esta actividad se procedió a dar inicio con la tabulación y elaboración de los gráficos de las mismas y realizar el análisis.

También se llevaron a cabo entrevistas a autoridades de la parroquia y a personas que tenían fincas donde se encontraban atractivos naturales.

Fue una muy buena experiencia ya que se pudo conversar y conocer un poco más sobre cómo es la vida de esta comunidad conociendo sus costumbres y sobre todo de que viven; la etapa en que se efectuaron todas las actividades descritas hasta aquí se extendieron desde mayo a noviembre del 2013.

Para el desarrollo de esta investigación se aplicaron los siguientes métodos con la finalidad de recolectar información, más detallada.

Método Inductivo: Este método permitió recopilar una serie de hechos, datos y recursos de la Parroquia Rural Carlos Concha, para conocer el estilo de vida, principales actividades económicas de la localidad.

Método Deductivo: también se utilizó este método porque al realizar la observación cuidadosa y crítica, que permita seleccionar la información más relevante para plantear las propuestas eco turísticas hacia el destino de estudio.

Investigación de Campo.- Ya que al estar en contacto con la población se supo el criterio al respecto del desarrollo turístico de la Parroquia Rural Carlos Concha Torres para lo cual se utilizó la Encuesta como herramienta.

Investigación Bibliográfica.- Recolectar la información secundaria sobre los aspectos generales del sector, su histórica, ubicación geográfica, habitantes, actividades productivas, y demás elementos teóricos específicos para el marco referencial correspondiente que sirvieron de base para construir el marco teórico, y elaborar al final la Propuesta Alternativa que desarrolle las actividades eco turísticas del sector.

Investigación Descriptiva.- Se aplicó este tipo de investigación, donde se detalla, y analiza las condiciones en las que se encuentra actualmente el destino eco turístico a desarrollarse para poder definir las actividades que se puedan realizar en esta área rural.

En esta investigación se utilizaron diferentes técnicas que nos ayudaron a recopilar información y cumplir con los objetivos planteados para el desarrollo de este proyecto.

La técnica de la observación detectó las potencialidades turísticas naturales que existe en la Parroquia Carlos Concha Torres a efecto de determinar las actividades ecoturísticas que puedan desarrollarse con la planificación respectiva. Fueron de utilidad y de importante ayuda los recursos auxiliares como fichas y fotografías.

Se aplicó una encuesta con el propósito de conocer, la opinión de los habitantes de la ciudad de Esmeraldas sobre la Parroquia Carlos Concha Torres, referentes a las actividades eco turísticas que se pueden desarrollar en la zona, tiempos de los recorridos en sitios seleccionados, gastronomía del sector, historia, costumbres a través del cuestionario.

También se aplicó la técnica de la entrevista, con el propósito de conocer los planes que tienen las autoridades en relación al turismo, determinar si las personas que tienen propiedades rurales están dispuestas a participar de esta nueva alternativa del turismo sostenible. Para este efecto se utilizará los cuestionarios como herramientas necesarias para lograr recopilar la información que deseamos.

Se insertó una hoja de cálculo de Excel, para tabular la información obtenida en las encuestas y se realizaron los respectivos gráficos.

3. RESULTADOS

3.1 DIAGNÓSTICO DE LA PARROQUIA RURAL CARLOS CONCHA

El clima que predomina en la Parroquia Carlos Concha es tropical húmedo; cuya temperatura promedio es de 25°C. Se encuentra dentro de la zona de amortiguamiento de la Reserva Ecológica Mache Chindul.

Los encuestados y entrevistados en la investigación de campo: turistas que visitan la parroquia Carlos Concha Torres, habitantes del lugar, propietarios de fincas y autoridades parroquiales, son coincidentes en cuanto a la necesidad de potencializar las operaciones ecoturísticas en este sector, y respondieron:

- Reconocer que el área parroquial cuenta con importantes recursos naturales que deben ser utilizados en forma adecuada para el desarrollo del ecoturismo como una solución a la situación socioeconómica del sector.
- Pese a la presencia del GAD parroquial no se ha emprendido en un verdadero Plan para el desarrollo del ecoturismo y las pequeñas iniciativas emprendidas de forma particular han dado óptimos resultados, por lo que se hace necesario la intervención del organismo seccional con la participación de toda la comunidad.
- Existe la predisposición de los moradores para hacer esfuerzos mancomunados para a través de actividades conjuntas de emprendimiento lograr potencializar las operaciones ecoturísticas del sector bajo una correcta planificación que beneficie a todos.
- Por el descuido por parte del organismo parroquial no se ha levantado un verdadero informe de los recursos con que cuenta Carlos Concha para ofertar en el área del ecoturismo,

Como resultado de las encuestas aplicadas a 399 personas se obtuvieron algunos resultados que se explicarán en el presente diagnóstico.

Al consultar con la comunidad sobre su disposición a desarrollar actividades ecoturística el 94% está de acuerdo mientras que el 6% no lo está debido al desconocimiento de los atractivos y potencial turístico de su zona.

Los distintos turistas que se encuestaron en el desarrollo de la investigación en cuanto a las diferentes actividades que se podrían realizar en la parroquia Carlos Concha desde senderismo hasta turismo de aventura el 73% de las personas se inclinaron por la pesca deportiva seguida de paseos a canoa con un 61% y con el turismo ecológico con un 56%.

Según la tabla N°2:

Tabla N° 2

Opciones	Frecuencia	%
Senderismo	12	3%
Ciclismo de campo	11	2%
Paseos a caballo	35	7%
Caminatas en el bosque	56	12%
Paseos en canoa	61	13%
Molienda en trapiche	34	7%
Pesca deportiva en río	73	16%
Observación de la flora	21	4%
Observación de la fauna	34	7%
Escalada	18	4%
Cano ping	2	0%
Agroturismo	37	8%
Turismo ecológico	56	12%
Turismo de aventura	22	5%
Total	472 selecciones	100%

Los días más frecuentados de las personas al destino turístico de Carlos Concha son los días Sábados con un 28% y los días domingos con un 27%. Referente al tiempo en que les gustaría que duraran las diferentes alternativas ecoturísticas se obtuvo la respuesta del 35% les gustaría que duraran 3 horas y entre el 16 y 25% de treinta minutos, ya que les gustaría que la parroquia Carlos Concha brinde otras actividades ecoturísticas como el cultivo de la tierra con un 41% seguido de cosechas de diferentes productos que en la parroquia se dan con un 20%.

En cuanto a la gastronomía la mayoría de las personas que frecuentan el destino natural les apetece saborear entre el pescado y camarón de río, seguido de la carne de monte que es la comida que se desarrolla más en esta zona.

De igual manera se realizó la recopilación de información a la comunidad de Carlos Concha sobre las condiciones en las que se encuentra el destino natural para recibir a turistas con un 82% nos dijeron que sí y con un 18% nos respondieron que no, porque alrededor hay destinos naturales más explotados.

Refiriéndonos al conocimiento de las potencialidades de la zona en donde nos supieron informar en un 50% que si tienen conocimiento del recurso natural ya que es un destino virgen no explotado y en un 42% dijeron que no, porque no está en condiciones para ser visitado.

Para los habitantes de la comunidad de Carlos Concha, consideran que el entorno natural con un 41% es una de las potencialidades para el desarrollo eco-turístico, estando consiente que le falta mucho a la parroquia Carlos Concha para que se pueda desarrollar turísticamente tomando en cuenta la infraestructura turística con un 82% y un 18% sitios adecuados para hospedaje de las personas que visiten el lugar. No se puede dejar pasar por alto lo referente a la seguridad del sector manifestando con un 87% los moradores estiman que si hay seguridad mientras que en un 19% manifiestan que no.

La comunidad considera que si existen atractivos turísticos en el sector como uno de los más mencionados tenemos el área lacustre con un 63% y con el 19% huertos

familiares, también mencionan a viviendas campestres, cultivos, entre otros. A los moradores del sector si les gustaría y creen conveniente que se realice una propuesta de planificación para el desarrollo eco-turístico de la parroquia en un 91% y con el 9% por el desconocimiento que tienen de este tipo de actividad responden que no.

Para poder conocer sobre las diferentes actividades que podremos realizar en la parroquia Carlos Concha y en las diferentes fincas que se encuentran a su alrededor encuestamos a los dueños de fincas en donde supieron dar respuesta a diferentes interrogantes, asegurando que su finca si se encuentra en condiciones para recibir turistas con un 60% y en un 27% respondieron que no por la falta de infraestructura turística y el arreglo de los caminos vecinales para la llegada de los turistas. Así como también consideran que se pueden desarrollar diferentes actividades dentro de su finca en donde más se destaca la observación de la fauna con un 16%.

Según la tabla N° 19:

Tabla N° 19

Opciones	Frecuencia	%
Senderismo	2	2%
Ciclismo de campo	4	5%
Paseos a caballo	7	9%
Caminatas en el bosque	3	4%
Paseos en canoa	8	10%
Molienda en trapiche	5	6%
Pesca deportiva en río	11	13%
Observación de la flora	10	12%
Observación de la fauna	13	16%
Escalada	2	2%
Cano ping	0	0%
Agroturismo	9	11%
Turismo ecológico	5	6%
Turismo de aventura	3	4%
Total	32 selecciones	100%

La parroquia Carlos Concha Torres por encontrarse en un sector cercano a la ciudad de Esmeraldas, la mayoría de las fincas pueden ser visitadas por vía carroable con un 24% y también fluvial con un 32% por los ríos del sector en invierno, otros en cambio para su ingreso previa a la organización respectiva se puede ingresar en caballo y otras a pie. En un 46% de los dueños de fincas consideran que si están en condiciones para recibir a turistas teniendo una capacidad de alojamiento de 5 personas que corresponde al 34%. Pudiendo ofrecerles en cuanto a la gastronomía de preferencia aves de corral con un 38% seguido de otras opciones variadas que los turistas deseen con un 28%, dándoles también la oportunidad de degustar de la carne de monte que se encuentra en los alrededores de la zona con un 10%.

La mayoría de los finqueros están de acuerdo con un 87% en que se elabore un plan de desarrollo de ecoturismo, para que la parroquia pueda salir adelante con microempresas o emprendimientos que sean positivos para todos y de ser factible apoyado por las instituciones del área.

Sin embargo de la observación e investigación realizada, en resumen para esquematizar de la mejor manera se ha realizado un análisis FODA, en donde destacamos:

Como fortalezas:

- Es un destino Ecoturístico virgen.
- Quienes visitan el lugar tienen diferente nivel intelectual y recursos económicos.
- El sector cuenta con cascadas, ríos y sus afluentes.
- Seguridad

Debilidades:

- Por la falta de iniciativa del GAD parroquial de Carlos Concha no cuenta con:
 - Infraestructura vial estable.
 - Poca explotación del destino.
 - Carencia de personal preparado en servicio y atención al cliente.
 - Falta de interés de las autoridades para ejecutar proyectos en este destino.

- Desconocimiento de la comunidad de los atractivos y potencial turístico de su zona.
- No hay lugares donde hospedarse ni dónde comer.

Oportunidades:

- Se plantean sin embargo las de conocer el destino en su totalidad.
- Esmeraldas como potencial turístico.
- Dotación de Recursos para actividades turísticas por parte del GAD Provincial y Gobierno Nacional.
- Nueva visión de desarrollo local.

Amenazas:

- Por la falta de una planificación integradora de la comunidad hacia el ecoturismo encontramos:
- Impacto de la crisis económica en las familias de Carlos Concha.
- Destinos competidores más renovados.
- Incremento de la competencia de otros destinos turísticos con similares recursos y atractivos turísticos.

Consideran finalmente que esta será una excelente oportunidad para hacer conocer a los visitantes el valor de la cosmovisión particular de la zona rural en que se incluya a más de la riqueza natural los valores del talento humano, culturales, gastronómicos y de hospitalidad de la parroquia Carlos Concha.

3.2 IDENTIFICACION DE RECURSOS TURISTICOS DE LA PARROQUIA CARLOS CONCHA

Como sector rural del cantón Esmeraldas, esta parroquia cuenta con áreas de agricultura de ciclo corto y pequeñas granjas frutales conocidas como fincas en la que incluso se realiza la crianza a baja escala de aves de corral, porcinos, cuya producción por no ser mayor abastece a sus habitantes. Muy poco se ha emprendido en el sector ganadero porque no hay mayor presencia de pastizales y el reducido número de ganado vacuno es de utilidad igualmente de sus moradores.

Es una zona eminentemente lacustre, rodeada de algunos ríos de agua cristalina entre los que se destacan el Teaone a cuyas riveras, con riveras espaciosa y amplios que al momento los moradores las utilizan para instalar pequeñas carpas domésticas en los balnearios cercanos, para la atención de los bañistas que concurren hasta el remanso del río señalado, en épocas invernales, por el aumento del caudal de éste, disminuye la afluencia de visitantes pero algunos concurren a pocos kilómetros a la cascada Ene, visitan igualmente las fincas aledañas que ofertan productos agrícolas y de sus huertos frutales.

La parroquia Carlos Concha cuenta con la afluencia del río Teaone y el río Ene. En donde los moradores del sector lo utilizan para transportar sus alimentos desde sus fincas hasta la comunidad, para ser entregadas a pequeñas tiendas y a su vez para comercializar a los turistas que están en ese momento haciendo uso del río.

Mediante la observación e investigación realizada se pudo identificar los siguientes recursos naturales detallados en la ficha N° 1.

Conversando con moradores de la comunidad nos supieron manifestar que, a 4 horas de camino, nos encontramos con un destino natural muy poco conocido que es la cascada de Ene que tiene más o menos unos 30m de altura, en donde universitarios y algunas personas lo visitan. Descrita en la ficha N° 2.

Otras de las actividades que se puede realizar en la Parroquia Carlos Concha es la degustación de la Gastronomía del sector, descrita en la ficha N° 3.

FICHA N° 1 RIO

1.- DATOS GENERALES

Nombre del atractivo: Balneario de agua Dulce Carlos Concha

Categoría: Sitio Natural Tipo: Río Subtipo: Rivera



2.- UBICACIÓN

Provincia: Esmeraldas Cantón: Esmeraldas Localidad: Carlos Concha

3.- CENTROS URBANOS MAS CERCANOS

Nombre del Poblado: Vuelta Larga Distancia: 16 Km

Nombre del Poblado: Tabiazo Distancia: 12 Km

4.- CARACTERISTICAS FISICAS DEL ATRACTIVO

- Tamaño (ancho en el lugar de interés) las riveras del río Teaone que son utilizadas de este balneario tienen aproximadamente 500m de largo y de 2 a 10 m de ancho según la zona en que se encuentre, en época de verano. El ancho del río es de 5 a 10 m siendo utilizables ambas riveras debido a la profundidad que se registra en verano (2m).
- Calidad del agua (color, temperatura y transparencia) la coloración del agua es verdosa y transparente la temperatura es de 18° C.
- Descripción del Paisaje: el paisaje circundante muestra sobre una de las riveras plantaciones agrícolas y vegetación arbustiva a demás este río sirve para la transportación de productos como el café, cacao, coco, aguacate, etc.

4.- USOS

Observación del paisaje, recreación, navegabilidad y comercio.

5.- ESTADO DE CONSERVACIÓN DEL ATRACTIVO

Conservado

6.- ESTADO DE CONSERVACIÓN DEL ENTORNO

Conservado

7.- INFRAESTRUCTURA VIAL Y DE ACCESO

Tipo: Terrestre

Subtipo: Asfaltado en buenas condiciones

Transporte: Bus – Automóvil Nombre de ruta: River Tabiazo Frecuencia: Diaria

Temporalidad de Acceso: Días Sábados y Domingos Horas: 7:00h a 18:00h

Fuente: GADPE (Fanny, 2012).

FICHA N° 2 CASCADA

1.- DATOS GENERALES

Nombre del atractivo: Cascada ENE

Categoría: Sitio Natural Tipo: Río Subtipo: Cascada



2.- UBICACIÓN

Provincia: Esmeraldas Cantón: Esmeraldas Localidad: Carlos Concha

3.- CENTROS URBANOS MAS CERCANOS

Nombre del Poblado: Vuelta Larga Distancia: 16 Km

Nombre del Poblado: Tabiazo Distancia: 12 Km

4.- CARACTERISTICAS FISICAS DEL ATRACTIVO

- a) Tamaño 30m de altura aproximadamente, a su alrededor se puede observar la flora y la fauna que existe en el destino.
- b) Tiene la afluencia de dos ríos el ene y el Teaone, que son utilizados para el transporte de productos agrícolas.
- c) Calidad del agua (color, temperatura y transparencia) la coloración del agua es verdosa y transparente la temperatura es de 18° C.

4.- USOS

Observación del paisaje, toma de fotos, recreación, navegabilidad y comercio.

5.- ESTADO DE CONSERVACIÓN DEL ATRACTIVO

Conservado

6.- ESTADO DE CONSERVACIÓN DEL ENTORNO

Conservado

7.- INFRAESTRUCTURA VIAL Y DE ACCESO

Tipo: Terrestre Subtipo: Sendero en buenas condiciones

Tipo: Acuático Subtipo: Fluvial




Transporte: Canoa Frecuencia: Diaria

Temporalidad de Acceso: Días Sábados y Domingos Horas: 7:00h a 18:00h

Fuente: Información de la comunidad de la Parroquia Carlos Concha

Elaboración: Roxy Pamela Bone Zúñiga

FICHA N° 3 GASTRONOMICA

Platos	Preparación
<p data-bbox="264 383 624 416">Camarón de río y pescado</p> 	<p data-bbox="839 383 1394 577">Los turistas piden mucho estos platos ya que son preparados con sumo de coco que le da un buen sabor, acompañado de arroz y verde.</p>
<p data-bbox="264 741 488 775">Carne de Monte</p> 	<p data-bbox="839 741 1394 1160">Son muy pocos los turistas que al ir piden carne de monte por lo que no han probado este delicioso plato y ahí es cuando los habitantes aprovechan para darles a degustar, más se destaca la Guanta y Armadillo, preparados a base de coco y en su mayoría ahumado que le da un sabor agradable y deseable para el paladar.</p>
<p data-bbox="264 1184 815 1272">Pollo - Gallina, Carne de res y de chanco entre otros</p> 	<p data-bbox="839 1184 1394 1435">También se inclinan a consumir estas carnes ya que están acostumbrados a comerlas, estas también son preparadas a base de coco y también se destaca lo que es el caldo de gallina criolla.</p>

Fuente: Información de la comunidad y turistas

Elaboración: Roxy Pamela Bone Zúñiga

RUTA QUE SE PUEDE REALIZAR PARA LLEGAR AL DESTINO NATURAL DE CARLOS CONCHA

Para poder conocer dos atractivos con los que cuenta la parroquia se puede realizar esta pequeña ruta partiendo desde:

Esmeraldas

- Y de Vuelta Larga
- Balneario de Agua Dulce Vuelta Larga
- Balneario de agua dulce Tabiazo
- Balneario de Agua Dulce Carlos Concha
- Cascada Ene
- Retorno a Esmeraldas

CROQUIS DEL RECORRIDO



Fuente: (Esmeraldas, 2011)

RUTA DETALLADA

- Salida desde la Y de Vuelta Larga.
- Se visita la Parroquia Vuelta Larga en donde se puede degustar la exquisita rellena que prepara los fines de semana la señora Rosa Tobar moradora de la comunidad, a su vez observar y disfrutar del balneario de agua dulce.



- Continuando con el recorrido llegamos a la Parroquia Tabiazo en donde se encuentra un sector acogedor para disfrutar de su ambiente puro y natural así como también degustar de la diferente gastronomía que moradores del sector comercializan.



- Llegada a la comunidad de Carlos Concha que es hasta donde llega el transporte, en donde hay pequeñas tiendas y moradores del sector que bajo su domicilio ofertan comida para sus visitantes.



- Siguiendo la ruta hacia la cascada ENE que está a 4 horas a pie, tres horas en caballo y por el río en invierno a canoa también se puede llegar en dos horas y media aproximadamente.



ACTIVIDADES QUE PUEDE REALIZAR EL TURISTA AL LLEGAR A LA CASCADA ENE.

- Pesca Deportiva
- Observación de la flora y la fauna que hay alrededor
- Toma de fotos
- Caminatas por el Bosque
- Paseos a caballo

3.3 PAUTAS PARA LA PRÁCTICA DEL ECOTURISMO EN LA PARROQUIA RURAL CARLOS CONCHA ORIENTADO A LA CONSERVACION DEL ENTORNO

La parroquia Carlos Concha Torres proporciona un espacio natural virgen, alejado de la contaminación, es por ello que se hace necesario tener presente el Reglamento de Ecoturismo y Sostenibilidad vigente desde al año 2002 N° 582, con la finalidad de motivar a la comunidad hacer de este destino una fuente de ingreso socioeconómico para mejorar la situación de las familias del sector.

REGLAMENTO DE ECOTURISMO Y SOSTENIBILIDAD

Art. 1.- Ámbito.

Las nóminas contenidas en este reglamento se aplican a las instituciones del Estado y del régimen seccional autónomo y dependiente, así como a las personas naturales, jurídicas o comunidades legalmente reconocidas que realizan o pretenden realizar actividades turísticas dentro de la modalidad del ecoturismo en el Ecuador.

Para los efectos que se desprenden de este reglamento, el ecoturismo será entendido en los términos definidos en el artículo 22 de este reglamento.

Art. 2.- Políticas Permanentes de Ecoturismo y principios generales.

Las Políticas Nacionales de Ecoturismo, serán coordinadas por el Ministerio de Turismo. Sometiéndose a las siguientes políticas y principios generales que tendrán el carácter de permanente:

- a. Establecer mecanismos de concertación intersectorial que logren coordinar y armonizar los diversos intereses y acciones de los actores involucrados en el ecoturismo;
- b. Incorporar y reconocer la cosmovisión y la cultura de las comunidades locales en el desarrollo de productos de ecoturismo, en su forma de organización y manejo, en la formulación de políticas, en la planificación relacionada y en la promoción;
- c. Formular sobre la base de una participación intersectorial y multidisciplinaria los correspondientes planes de desarrollo del sector de ecoturismo, donde se encuentren definidos:

- c.1. Criterios de conservación de las áreas naturales protegidas en relación a sus respectivos planes de manejo;
- c.2. Modelos de participación de las comunidades locales en el manejo y operación de las actividades de ecoturismo;
- c. 3. Niveles de responsabilidad de las personas naturales y jurídicas, públicas y privadas, con y sin finalidades de lucro; y,
- c.4. Ámbito de participación de las organizaciones no gubernamentales.
- d. Impulsar el desarrollo y la elaboración de las herramientas administrativas que sean necesarias, tales como los registros integrales públicos de la oferta de actividades calificadas como de ecoturismo en el territorio nacional;
- e. Impulsar la formulación de un Código de Ética de Ecoturismo y directrices para orientar el desarrollo de la actividad;
- f. Establecer la zonificación del espacio turístico nacional, para definir dentro de ellas, las áreas de ‘manejo de ecoturismo’;
- g. Promover la certificación de la oferta de ecoturismo nacional en áreas naturales sobre la base de un compromiso con la conservación y un sentido de responsabilidad social;
- h. Promover la iniciativa de biocomercio entre las personas naturales, jurídicas y las comunidades locales;
- i. Asegurar por medio de estas políticas de ecoturismo y los mecanismos del Ministerio de Turismo, que el ecoturismo promueva la conservación de los recursos naturales y la prevención de la contaminación ambiental los cuales son de importancia primordial para la supervivencia de las comunidades locales y para sustentar las actividades de ecoturismo;
- j. Fomentar la reinversión de los beneficios económicos generados por el ecoturismo en el manejo y control de las áreas naturales y en el mejoramiento de la calidad de vida de las poblaciones locales;
- k. Fortalecer a las comunidades locales en el establecimiento de mecanismos de manejo de los recursos naturales, de actividades de conservación y de turismo que se realizan dentro de las áreas naturales;
- l. Promover actividades de capacitación dirigidas a los miembros de comunidades locales en actividades calificadas como de ecoturismo. En tales procesos debe existir un intercambio de conocimientos entre las comunidades y los demás actores de la actividad; y,

m. Fomentar el ecoturismo en el Sistema Nacional de Áreas Protegidas, en función de sus planes de manejo y su desarrollo.

La ejecución de las actividades relacionadas con el ecoturismo en el Ecuador, corresponde al sector privado por medio de las personas naturales, jurídicas y comunidades legalmente reconocidas dedicadas a esta actividad, según se encuentra determinado en las leyes correspondientes, reglamentos específicos, normas técnicas y en este cuerpo legal. (R.O, 2002 N°589)

3.4 PROPUESTA

TITULO:

“Desarrollo Ecoturístico en la Parroquia Carlos Concha, para que se constituya como alternativa económica de la comunidad.”

a. FUNDAMENTACIÓN

De la presente investigación se determina que el Ecoturismo constituye una magnífica opción para que sectores marginales como la parroquia rural Carlos Concha Torres del cantón Esmeraldas, que cuenta con recursos naturales que pueden ser explotados de manera sostenible a través de la respectiva planificación, que facilitará el desarrollo socioeconómico de sus habitantes.

Los GADs seccionales, entre el que encuentra el GAD de la parroquia Carlos Concha Torres tiene las competencias legales para realizar este tipo de planes que beneficien a la comunidad, siendo necesario que en forma oportuna se presente el Plan respectivo para que pueda tener el apoyo gubernamental contando para ello con el respaldo y comprometimiento de sus moradores.

Este trabajo se originó en la observación previa de la desorganización y carencia de planificación para explotar los recursos naturales de manera sostenida ante la iniciativa que algunos pobladores que han emprendido en esta actividad y que ha tenido la acogida de un importante sector del cantón Esmeraldas y de los cantones cercanos.

Socioeconómicamente, el principio de integración y trabajo comunitario alrededor del turismo ecológico de quienes habitan la parroquia rural Carlos Concha del cantón Esmeraldas, es importante para la ejecución de un Plan de Ecoturismo en el sector.

b. PROPUESTA PARA LA PRÁCTICA DEL ECOTURISMO EN LA PARROQUIA CARLOS CONCHA

De conformidad con las políticas permanentes de Ecoturismo y principios generales señalados en la Ley de Turismo vigente se resume las siguientes disposiciones para la práctica de ecoturismo en la parroquia Carlos Concha del cantón y provincia de Esmeraldas:

- a. Concertar entre el GAD parroquial de Carlos Concha con los GAD cantonal y provincial de Esmeraldas para coordinar y armonizar los diversos intereses y acciones de los actores involucrados en el ecoturismo; específicamente los habitantes de la parroquia.
- b. Incorporar y reconocer la cosmovisión y la cultura de las comunidades de la parroquia en el desarrollo de productos Ecoturísticos, en su forma de organización y manejo, en la formulación de políticas, en la planificación relacionada y en la promoción.
- c. Poner en vigencia los planes de desarrollo del sector Ecoturístico formulados sobre la base de una participación intersectorial y multidisciplinaria los correspondientes donde se han definido los criterios de conservación de las áreas naturales relacionadas, los modelos de participación de la comunidad parroquial en el manejo y operación de dichas actividades ecoturísticas,
- d. Establecer los niveles de responsabilidad de las personas naturales y jurídicas, públicas y privadas, con o sin finalidades de lucro y el ámbito de participación de las organizaciones no gubernamentales.
- e. Impulsar el desarrollo y la elaboración de las herramientas administrativas que sean necesarias, tales como los registros integrales públicos, de la oferta de actividades calificadas como ecoturísticas en el territorio nacional.
- f. Promover la formulación de un Código de Ética Ecoturístico y directrices para orientar el desarrollo de la actividad ecoturística.

- g. Asegurar por medio de las Políticas de Ecoturismo y los mecanismos del Ministerio de Turismo que el ecoturismo promueva la conservación de los recursos naturales, los cuales son de importancia primordial para la supervivencia de las comunidades locales y para sustentar las actividades ecoturísticas.
- h. Fomentar la reinversión de los beneficios económicos generados por el ecoturismo en el manejo y control de las áreas naturales y en el mejoramiento de la calidad de vida de las poblaciones locales.
- i. Fortalecer a las comunidades locales en el establecimiento de mecanismos de manejo de los recursos naturales, de actividades de conservación y de turismo que se realizan dentro de las áreas naturales.
- j. Promover actividades de capacitación dirigidas a los miembros de las comunidades locales en actividades calificadas como ecoturísticas. En tales procesos debe existir un intercambio de conocimientos entre las comunidades y los demás actores de la actividad. (ANDRADE, Diego. 2011)

El medio natural de la Parroquia Carlos Concha, prevé el entorno necesario para el mejoramiento de la economía de las familias que habitan en el sector siempre y cuando se conserve la flora y fauna que existen en la zona.

Tomando en cuenta los siguientes aspectos:

- Levantar un Inventario Integral de los recursos naturales, de talento humano, culturales, gastronómicos, potencialidad de emprendimiento; a establecerse con la participación de la comunidad.
- Determinar los elementos más esenciales de infraestructura para atención a los visitantes con la intervención de la comunidad.
- Definir las actividades a realizar como microplanes de destino a los lugares de mayor atracción, fincas preparadas para el efecto, lugares históricos, etc.
- Determinar las áreas de mayor atracción ecoturística para implementar la infraestructura mínima necesaria para su funcionamiento con la participación del GAD de Carlos Concha.

- Instalar o construir la infraestructura mínima en los lugares de mayor atracción ecoturística.
- Capacitar a los habitantes de la comunidad respecto al desarrollo del ecoturismo sustentable a través de reuniones de ser factible con funcionarios del Ministerio de Turismo o en base a los lineamientos señalados en esta Propuesta
- Promocionar en los medios de comunicación posibles los atractivos, facilidades, oportunidades de esparcimiento, medios de transportación terrestre y fluvial con que cuenta la parroquia Carlos Concha.
- Socializar en la comunidad la Propuesta para contar con su participación como una opción de mejorar la situación socioeconómica actual.
- Mejorar las vías de acceso hacia los lugares de mayor atracción Ecoturística.

Para el desarrollo turístico de la Parroquia Carlos Concha mediante este plan de propuesta, en beneficio de la comunidad y de las 30 familias que mostraron interés sobre el tema.

PLAN DE DESARROLLO DE LA PROPUESTA

Nº	Fecha	Actividad	Objetivo	Recurso	Responsables
1	Mes 1	Presentación propuesta al GAD Carlos Concha	Hacer conocer la Propuesta para su aprobación	Propuesta	Proponente Miembros del GAD Carlos Concha
2	Mes 2	Socialización e interiorización en la comunidad la Propuesta	Hacer conocer la Propuesta para su interiorización y compromiso de participación	Propuesta Resolución del GAD Carlos Concha	Proponente Miembros del GAD Carlos Concha Comunidad
3	Mes 3	Comisión para determinar áreas de explotación de ecoturismo	Levantar inventario de áreas de atracción ecoturística	Plan de desarrollo del GAD Carlos Concha	Proponente Miembros del GAD Carlos Concha Comunidad
4	Mes 4	Señalamiento de áreas de atracción ecoturística y levantamiento de presupuesto de instalaciones mínimas de infraestructura	Hacer presupuesto para las instalaciones de infraestructura del Plan	Plan de desarrollo del GAD Carlos Concha Propuesta de ecoturismo	Miembros del GAD Carlos Concha
5	Mes 5	Financiamiento de instalaciones de infraestructura	Lograr la financiación de la infraestructura de	Proyecto de Infraestructura mínima	Miembros del GAD Carlos Concha

		mínima de los lugares de atracción ecoturística	los organismos superiores e instituciones o personas		
6	Mes 6	Capacitar a la comunidad interesada en la Propuesta respecto al desarrollo sustentable del ecoturismo como opción de desarrollo socioeconómico	Interiorizar la responsabilidad de lograr que el desarrollo de esta propuesta se dirija a lograre ecoturismo sustentable con respeto de la naturaleza	Documento de lineamientos del desarrollo del ecoturismo sustentable.	Proponente Miembros del GAD Carlos Concha Comunidad
7	Mes 7	Instalación e inauguración de aplicación de la Propuesta	Poner en marcha la Propuesta		Miembros del GAD Carlos Concha Comunidad

RESPONSABLE: Roxy Pamela Bone Zúñiga

4.- DISCUSION

Los resultados de la presente tesis no pueden ser contrastados con otra investigación específica del desarrollo del turismo rural en la parroquia Carlos Concha del cantón y provincia de Esmeraldas, porque no existe otro estudio al respecto y no encontrarse en los archivos de la PUCESE, ni de la UTE_LVT de la ciudad de Esmeraldas.

Respecto al tema de ecoturismo a nivel nacional son frecuentes y variados los trabajos realizados pero tienen una razón geográfica determinada en la variada geografía del Ecuador, son constantes los trabajos en la región sierra, fundamentalmente, en la costa donde frecuentemente el turismo es nivel de playas, arena y sol, este tema es nuevo y es lo que particulariza este trabajo. Realmente en la provincia de Esmeraldas se está incursionando en este tipo de turismo, y los trabajos realizados se dirigen a zonas rurales de la provincia que ya cuentan con infraestructura turística, lo que no sucede con el presente estudio.

A efecto de contrastar resultados con otros proyectos de este tipo, consultada la bibliografía internacional encontramos un trabajo con el tema: desarrollo sustentable del Ecoturismo en el Municipio Janos y su influencia regional fase I y II realizado en la Universidad Autónoma de Juárez. Instituto de Ciencias Sociales y Administración, en México, por un grupo maestros dirigidos por Tomás Jesús Cuevas. En sus conclusiones se expone que la falta de promoción de las riquezas turísticas de la región no incentiva el turismo rural o ecológico, pese a que hay el apoyo de los entes gubernamentales y seccionales para las Medianas y Pequeñas empresas (MYPIMES) como se conocen también en nuestro entorno. Hay algo parecido con este estudio cuando los habitantes de la parroquia rural Carlos Concha no han logrado una organización adecuada para explotar en forma sustentable el ecoturismo pese a poseer riquezas naturales muy especiales, falta comunicación y publicidad de cuanto se puede ofertar en las nuevas formas de hacer ecoturismo y debe mejorarse la prestación de servicios sacando a luz la cultura de los pueblos y exhibiendo la riqueza de los artículos folklóricos y la gastronomía del lugar. Se requiere finalmente la ampliación de los servicios elementales

para que la concurrencia del turismo nacional y extranjero sea una fuente de solución a los problemas socioeconómicos que son también iguales o al menos parecidos a los del objeto de este estudio.

Se estima que esta situación es genérica en cuanto a esta forma de turismo en que están incursionando todos los países latinoamericanos como el nuestro a fin de que no solo se crea que las playas, el sol, la arena y el mar, son fuentes naturales para el descanso la distracción de los turistas, pues, hay sitios rurales como el de Carlos Concha en el cantón Esmeraldas que pueden desarrollarse como una fuente de ingreso y solución de la actual situación socioeconómica con el ecoturismo.

Por lo que la información desarrollada en el marco referencial teórico en que se da mucha importancia al establecimiento del ecoturismo como un factor de emprendimiento que favorece el desarrollo de las comunidades especialmente rurales como la que se plantea hacerlo en la parroquia rural del cantón y provincia de Esmeraldas de la aplicación de los instrumentos de investigación, encuestas a los diferentes involucrados los resultados alcanzados de los posibles turistas del sector, a los moradores de la parroquia, propietarios de fincas y autoridades del GAD parroquial de Carlos Concha tanto cuantitativa como cualitativamente ratifican el problema que motivó esta investigación.

Al profundizarlo en el análisis y discusión de estos resultados que tanto los habitantes del cantón de Esmeraldas, los moradores, propietarios de fincas y autoridades de la parroquia Carlos Concha consultados a través de la Encuesta y la entrevista correspondiente concuerdan en que en existen los recursos naturales para la explotación sostenida de ecoturismo en la parroquia, sus riquezas fluviales, fauna y flora deberían ser aprovechadas a través de un plan adecuado de desarrollo de ecoturismo con la participación del GAD parroquial, de los habitantes y propietarios de fincas de la parroquia y de instituciones gubernamentales que pueden colaborar para el efecto y contribuir de esta forma al desarrollo socioeconómico de todo el sector.

Se evidencia de que los moradores y propietarios de fincas de la parroquia carecen de conocimientos y planes concretos para el desarrollo de ecoturismo sostenible en que haya el desarrollo socioeconómico de la población y a la vez se preserve el ambiente

para que pueda ser explotado de forma racional y se pueda brindar servicios turísticos a quienes precisan de descanso y esparcimiento en un entorno natural.

- Los recursos naturales no han sido explotados en forma sostenible por los moradores de la parroquia.
- Existe la predisposición de los moradores y propietarios de fincas para emprender en el desarrollo de ecoturismo aprovechando los recursos del entorno natural, la riqueza cultural y gastronomía del sector.
- Es indispensable la planificación de actividades ecoturísticas que involucre no solo a los propietarios de las fincas que tienen condiciones de acoger a los turistas del cantón Esmeraldas, sino de otras provincias del país, con un novedoso sistema de disfrute de la naturaleza, que haga partícipes a todos los habitantes de la parroquia Carlos Concha.
- El GAD parroquial tiene oportunidad de organizar de forma planificada y a través Proyectos concretos pedir el apoyo a los organismos correspondientes para ejecutar obras de infraestructura: como la apertura de caminos a las fincas, obtar de los servicios de luz, garantizar la organización de transporte en la parroquia que permitan la visita de turistas.

5.- CONCLUSIONES Y RECOMENDACIONES

5.1. CONCLUSIONES:

- Efectuado el diagnóstico de las variables de la encuesta realizada a turistas, habitantes y dueños de fincas del entorno de la parroquia rural Carlos Concha del cantón Esmeraldas, se ha constatado que existe la factibilidad necesaria para el establecimiento de proyectos de ecoturismo a través de la participación de la comunidad y organismos gubernamentales.
- Los recursos encontrados en el desarrollo de esta investigación son suficientes para realizar actividades ecoturísticas, y a su vez motivar a la comunidad para el desarrollo socioeconómico de la misma.
- Presentar al GDA parroquial Carlos Concha las técnicas que permitan la práctica del ecoturismo orientado a la conservación del entorno, con la finalidad de que ellos socialicen con la comunidad y ponerlas en funcionamiento.
- La propuesta presentada sobre el Desarrollo Ecoturístico para que Carlos Concha se convierta en Destino Turístico Provincial, contempla una alternativa para poder explotar el recurso natural con el que cuenta, orientado en la conservación del mismo y de beneficio a toda la comunidad.

5.2 RECOMENDACIONES:

- Como responsable de este trabajo investigativo en el área de ecoturismo y de acuerdo a los resultados obtenidos en el mismo recomendaría aprovechar de forma sostenida los recursos naturales con que cuenta la parroquia para a través del emprendimiento desarrollar el ecoturismo.
- Mantener de manera constante los recursos naturales existentes para fomentar una actitud de emprendimiento que tienen los habitantes del sector con miras a la solución de los problemas motivos de esta tesis.
- Ante la carencia de organismos o empresas que brinden atención turística de tipo ecológica en la parroquia Carlos Concha se hace necesario el establecer un Plan de desarrollo con técnicas adecuadas sobre conservación del entorno.
- Es necesario que en el menor tiempo posible se ponga en práctica un Plan de turismo ecológico rural sustentable resultado de la participación de toda la comunidad a través del GAD parroquial o de forma particular los propietarios de fincas hagan autogestión para lograrlo.

BIBLIOGRAFÍA

- ✓ ABRAHAM, G. (2011). Metodología y Técnica de Investigación. Quito-Ecuador, Tercera Edición.
- ✓ ALTAMIRANO López Alfredo, (2006) Introducción a la Investigación de Métodos, Edit. Limusa.
- ✓ ALTOMONTE, Hajals, (2013) Situación y Tendencias para una Agencia de Desarrollo Regional.
- ✓ ARMIJO M. Grueso Elena, Fundamento de la Investigación Científica.
- ✓ BACA G. (2010), Evaluación de Proyectos, Editorial: McGraw-Hill Quinta Edición.
- ✓ BLANQUER Criado David, (2009) Orientación y Gestión del Territorio Turístico, Canadá Blanch.
- ✓ BOULLIN, Roberto C. (2008) Turismo Rural un Enfoque Global, México, Editorial Trillas.
- ✓ CASANOVA Álvaro, (2007), Fundación Global Natur, Claves del Turismo Consiente y Responsable.
- ✓ CASASOLA Luis, (2000) Turismo y Ambiente, Segunda Edición Editorial Trillares México.
- ✓ CASASOLA, Luis, (1990) Turismo y Ambiente, México, Primera Edición. Editorial Trillas .
- ✓ DE LA VEGA, Antoni Rodrigo, (2012), Ecología y Conservación, México Editorial Trillas.
- ✓ DICCIONARIO Enciclopédico, Siglo XXI (2002) Madrid España.
- ✓ ENCICLOPEDIA, Encarta (2008).
- ✓ ENRIQUE, L. (1999) Guía de Estudio y Técnicas de Investigación. Loja.
- ✓ EVI. Escuela Daly de Hotelería y Turismo, Editorial Daly S.L, Málaga- España Primera Edición.
- ✓ EZEQUIEL, A, E. (1985). Investigación y Diagnostico México.
- ✓ FALCON Ovalles Omar (2008) Principios de Ecoturismo/Edit. Biosfera Caracas.
- ✓ FANNY, M (2011). Diagnóstico Rural del Cantón Esmeraldas. Esmeraldas.
- ✓ FANNY, M (2012). Registro de datos de los atractivos turísticos de Esmeraldas.

- ✓ FEPTCE, “Turismo comunitario del Ecuador” una Alternativa de Vida.
- ✓ FEPTCE. (2010) Guía de Turismo Comunitario, Primera Edición.
- ✓ FERNANDEZ, Juan I. Pulido (2008) Turismo Rural, España.
- ✓ FLCON, (2008) Ecoturismo.
- ✓ GADPE (2012), (Gobierno Autónomo Descentralizado de la Provincia de Esmeraldas), Inventario de Atractivos Turísticos de la Provincia de Esmeraldas.
- ✓ GUTIERREZ M, Abrahm, (1992) Curso de Métodos de Investigación y Elaboración de la Monografía. Quito – Ecuador. Ediciones Serie Didáctica Cuarta Edición.
- ✓ HERNANDEZ y Autores, 2003) Metodología de la Investigación, Editorial. Mc. Graw Hill.
- ✓ JIMENEZ, Bulla Luis Hernando, (2009) Ecoturismo, Colombia, Ecoe Ediciones.
- ✓ KESSLER, (1992) Áreas Protegidas.
- ✓ KESSLER, Michael, 1992, Bosques de Pelylepis, USA.
- ✓ LEIVA F. (2002), Nociones de Metodología de Investigación Científica Quito-Ecuador. Editorial Tipoffset Ortiz
- ✓ Leiva Zea, Francisco (200). Nociones de Metodología de Investigación Científica/ Sexta Edición, Quito-Ecuador.
- ✓ LEY DE TURISMO, (2002).
- ✓ Loor Villaquirán Manuel, (2003). Conoce tu provincia. Esmeraldas.
- ✓ MARTINEZ, Alcibiades; LOPEZ, Norby, (1995) Ecoturismo en el Ecuador, Ecuador.
- ✓ MENDEZ, G. V. (2008), Guía Turística y Ecológica. Ecuador.
- ✓ Ministerio de Turismo del Cantón Esmeraldas
- ✓ MOLINA Sergio, (2001) Turismo y Ecología, Editorial Trillas, México.
- ✓ MOLINA, E. Sergio, (1982) Turismo y Ecología, México Editorial Trillas.
- ✓ Océano Centrum (2011) Nueva enciclopedia practica de Turismo, Hoteles y Restaurantes/enciclopedia Tomo 1
- ✓ OCÉANO. Nueva Enciclopedia Práctica de Turismo, Hoteles y Restaurantes – Barcelona- España. Editorial Océano Grupo Editorial, Primera Edición.

- ✓ PÉREZ M. (2004), Manual del Turismo Sostenible, Como Conseguir un Turismo Social, Económico y Ambiental Responsable. Barcelona. Editorial Aedos, Ediciones Mundi – Prensa.
- ✓ PÉREZ M. La Guía de Ecoturismo, Ediciones Mundi-Prensa, Madrid
- ✓ PEREZ, de las Heras Mónica, (1999), La Guía del Ecoturismo, España Ediciones Mundi-Prensa.
- ✓ PÉREZ, L. A. (2003) Técnico en Hotelería y Turismo. Madrid España.
- ✓ POSSO M. (2005), Investigación Científica Metodología para el Trabajo de Grado (Tesis y Proyectos) Edición II, Ibarra.
- ✓ QUESADA R. (2000) Elementos del Turismo, San José – Costa Rica. Primera Edición.
- ✓ R. O (6 de Junio del 2002 N° 589). REGLAMENTO PRESIDENCIAL SOBRE ECOTURISMO.
- ✓ RAINFOREST, A. (2013) Calidad de la Conservación. NY-USA
- ✓ RED de Turismo Sostenible Comunitario Para América Latina (REDTURS), Manual de Negocios Turísticos con Comunidades, Módulo 1 Mercado Turístico.
- ✓ REYES A. (2002) Turismo Sostenible, Madrid IEPALA, D.L.
- ✓ ROCHA M, Metodología Aplicada al Turismo, Tercera Edición.
- ✓ RODRIGUEZ, I A. (2007) Guía de Elaboración de Diagnóstico.
- ✓ STEPHEN, Wearing; John Neil, (1999) Ecoturismo: Impacto Tendencias y Posibilidades. Editorial Síntesis.
- ✓ TAMAYO y Tamayo Mario, (2007) El Proceso de la Investigación Científica Fundamentos de la Investigación, Edit. Limusa
- ✓ UNICEF, (2013). Normas de Conservación.
- ✓ VALDÉS L. Ruiz A. Turismo y Promoción de Destinos Turísticos. España-Madrid. Implicaciones Empresariales, Edita Universidad de Oviedo.
- ✓ VASQUEZ, Torre Guadalupe, (2001) Ecología y Formación Ambiental, Colombia.
- ✓ WEARING S. Neil (2000) Ecoturismo Impacto, Tendencia y Posibilidades. Madrid Editorial Síntesis.
- ✓ WEARING Stephen, NEIL John, (2005) Ecoturismo, Impactos, Tendencias y Posibilidades, Editorial Síntesis, S.A.

- ✓ WO CHING, Ana Victoria, (2009) Manejo y Conducción de grupos de Ecoturistas, México, Editorial Trillas.

LINKOGRAFÍA

- <http://www.dspace.espol.edu.ec>
- <http://www.dominicanaonline.org/DiccionarioMedioAmbiente>
- http://www.suncaribbean.net/rd_ecoturismo_rol.htm
- [Unidad Académica Profesional Zumpango.
http://www.ecoviajes.freeservers.com/art1.htm](http://www.ecoviajes.freeservers.com/art1.htm)
- [www.eruditos.net/mediawiki/index.php?title=Esmeraldas %28Parroquia%29](http://www.eruditos.net/mediawiki/index.php?title=Esmeraldas_%28Parroquia%29)
- www.discoveryenlaescuela.com
- www.inec.gob.ec

REFERENCIAS

GLOSARIO

Ecoturismo -- Es la modalidad turística ejercida por personas naturales, jurídicas o comunitarias, previamente calificadas para tal efecto, a través de una serie determinada de actividades turísticas, en áreas naturales, que correspondan o no al Patrimonio Nacional de Áreas Naturales del Estado, con el objeto de conocer la cultura de las comunidades locales afincadas en ellas y la historia natural del ambiente que les rodea. Dichas actividades se ejercen con las precauciones necesarias para no alterar la integridad de los ecosistemas ni la cultura local y que generan oportunidades económicas que permiten la conservación de dichas áreas y el desarrollo de las comunidades locales, a través de un compromiso compartido entre las comunidades, las personas naturales o jurídicas privadas involucradas, visitantes y el Estado.

Turismo de naturaleza -- Es el conjunto de actividades turísticas, bajo cualquier modalidad, que se ejecutan en áreas naturales, que formen o no parte del Patrimonio de Áreas Naturales del Estado, sin la participación de las comunidades locales.

Turismo comunitario -- Es la modalidad turística dentro de la que, las comunidades locales legalmente reconocidas realizan actividades turísticas vinculadas.

Turismo en áreas protegidas -- Es el conjunto de actividades turísticas, dentro de cualquier modalidad, que se realizan dentro del Patrimonio Nacional de Áreas Naturales.

Actividades Turísticas -- Son las desarrolladas por personas naturales o jurídicas que se dediquen habitual o temporalmente a tales, en los términos establecidos en la Ley.

Áreas Naturales del Estado -- Están constituidas por el conjunto de áreas silvestres que se destacan por su valor protector, científico, escénico, educacional, turístico y recreacional, por su flora y fauna o porque se constituyen para mantener el equilibrio del medio ambiente, formalmente declaradas por autoridad competente.

Áreas naturales -- Son todas las áreas naturales que no son parte ni de zonas urbanas formalmente declaradas por autoridad competente, ni por áreas que constituyen áreas Naturales del Estado.

Persona Jurídica -- Se llama persona jurídica a la persona ficticia, capaz de ejercer derechos y contraer obligaciones civiles, y de ser representada judicial y extrajudicialmente.

Persona Natural -- Son personas todos los individuos de la especie humana, cualquiera que sea su edad, sexo o condición.

Autoridad Competente -- Es la unidad administrativa de una Institución del Estado o del régimen seccional autónomo que ejerce funciones cuya titularidad le otorga el régimen jurídico.

Normas Técnicas -- Es el instrumento jurídico donde constan regulaciones especiales donde se definen características, estándares, parámetros relacionados con la calificación, categorización y parámetros de la calidad de las actividades ecoturísticas.

Autorización Administrativa -- Es el instrumento jurídico administrativo expedido por autoridad competente, que produce efectos jurídicos individuales en forma directa.

Empresa Ecoturística -- Se llama empresa ecoturística a la persona jurídica que desarrolla actividades de ecoturismo, reconocida como tal por las autoridades correspondientes de acuerdo a lo que establecen las leyes en la materia.

Comunidad Local -- Es la organización comunitaria cuya personalidad jurídica ha sido reconocida por la autoridad correspondiente de acuerdo a lo que establecen las leyes en esta materia, que ejecute actividades ecoturísticas en un área geográfica determinada para tal efecto.

Abiótico.- En el ecosistema, se denomina así aquellos componentes que no tienen vida, pero juegan un papel importante dentro del mismo, como son las sustancias minerales, los gases, los factores climáticos y otros

Agricultura ecológica.- Agricultura que se practica procurando respetar el medio ambiente mediante el empleo de métodos de abonado natural, evitando el uso de pesticidas y abonos de síntesis y que tiende al uso racional de los recursos naturales (agua, suelo y patrimonio genético)

Aguas continentales.- Masas de aguas no marinas epicontinentales o subterráneas. Pueden encontrarse en estado sólido (glaciares alpinos y continentales o inlandsis) o líquidos (ríos, lagos, aguas subterráneas). Aunque constituyen una pequeña fracción del total de las aguas, representan un importante agente geomorfológico.

Aguas minerales.- Aguas con sustancias minerales disueltas, generalmente sales y sus iones.

Aguas oligotróficas.- Aguas pobres en nutrientes y de baja productividad. El concepto se opone al de aguas eutróficas. La calidad oligotrófica de una masa de agua puede verse afectada por el vertido de aguas residuales o la incorporación de abonos usados en los cultivos, entre otros factores, que pueden producir eutrofización.

Aguas residuales.- Aguas que se producen como resultado de actividades industriales, agrícolas o urbanas. Tales aguas portan sustancias o materiales indeseables de muy distinta naturaleza, según su origen (compuestos orgánicos, metales, microorganismos) lo que plantea el problema de los vertidos y su tratamiento.

Aguas subterráneas.- Agua contenida en el subsuelo, procedente de la infiltración (precipitaciones y escorrentía) y en ocasiones de aguas juveniles magmáticas. El agua infiltrada circula por el subsuelo hasta llegar a una zona de acumulación limitada por capas impermeables, formando un manto cautivo o capa freática.

Alóctono.- Originado en otro lugar. Es el concepto opuesto a autóctono. En ecología se aplica a poblaciones establecidas en una zona pero originarias de otras. En geología se aplica a formaciones (por ejemplo mantos de corrimiento) volcados sobre un sustrato autóctono y con raíces a veces muy distantes.

Atmósfera.- Mezcla de varios gases que rodea un objeto celeste (como la Tierra) cuando éste cuenta con un campo gravitatorio suficiente para impedir que escapen.

Biocenosis.- Término que engloba el conjunto de las comunidades vegetales (fitocenosis), animales (zoocenosis) y de microorganismos (microbiocenosis) que se desarrollan en un biotopo determinado. Algunos ejemplos de biocenosis serían: el de los arrecifes de coral y su fauna acompañante característica, o el de las posidonias (plantas monocotiledóneas marinas) y las especies de briozoos y crustáceos que viven con ellas.

Biodiversidad.- Contracción de la expresión ‘diversidad biológica’, expresa la variedad o diversidad del mundo biológico. En su sentido más amplio, biodiversidad es casi sinónimo de ‘vida sobre la Tierra’. El término se acuñó en 1985 y desde entonces se ha venido utilizando mucho, tanto en los medios de comunicación como en círculos científicos y de las administraciones públicas.

Bioma.- Término que se aplica a las comunidades animales, vegetales y de microorganismos que son características de cada región climática. La interacción del clima regional con el sustrato y con dichas comunidades produce unidades amplias, los biomas, que se definen en función de la vegetación predominante. Entre un bioma y otro no hay un límite definido, sino una gradación progresiva, y aunque en la actualidad todavía no se ha llegado a un acuerdo exacto sobre el número de biomas que hay en el mundo, podemos mencionar los siguientes: tundra, con una vegetación en la que dominan plantas herbáceas, musgos y líquenes; taiga o bosque de coníferas boreal; bosques de la zona templada, con mezcla de árboles de hoja caduca y coníferas; bosques de la zona mediterránea y subtropical; pluvisilva tropical, con una vegetación exuberante debido a la abundancia de precipitaciones, y el desierto, caracterizado por la escasez de lluvias y con una vegetación casi inexistente.

Biomasa.- Masa de organismos en cualquier nivel trófico, área o volumen de un ecosistema. La biomasa se mide en cantidad de materia por unidad de superficie o de volumen. Los valores de biomasa y sus variaciones son magnitudes muy importantes en ecología. La biomasa vegetal es susceptible de utilización industrial para la producción de energía por combustión o para la producción de otras sustancias de interés mediante procesos de fermentación.

Biotopo.- Término que en sentido literal significa ambiente de vida y se aplica al espacio físico, natural y limitado, en el cual vive una biocenosis. La biocenosis y el

biotopo forman un ecosistema. La noción de biotopo puede aplicarse a todos los niveles del ecosistema: en un extremo se puede considerar el biotopo general, como el mar, formado por las comunidades vegetales, animales y de microorganismos que le corresponden, y en el otro extremo se puede considerar el biotopo local, como puede ser un arrecife coralino, con su fauna y vegetación característica asociada. Por lo tanto, el biotopo puede ser homogéneo desde el punto de vista ecológico, o puede comprender un conjunto de residencias ecológicas distintas, como es el caso de un río y su tramo alto, medio y bajo, donde viven, en cada uno de ellos, comunidades animales y vegetales diferentes.

Biotransformación de la energía.- Utilización de procesos biológicos para obtener productos de interés energético, por ejemplo biogas a partir de la fermentación.

Brezal.- Formación vegetal constituida por brezos (géneros *Erica* y *Calluna*), enebros, otros arbustos, plantas herbáceas y ocasionalmente árboles. Los brezales suelen desarrollarse en suelos pobres.

Brezo.- Arbusto de la familia de las Ericáceas, de uno a dos metros de altura, muy ramoso, con hojas verticales, lineales y lampiñas, flores pequeñas en grupos axilares, de color blanco verdoso o rojizo, madera dura y raíces gruesas

Marisma.- Zona que se inunda estacionalmente por los aportes de agua de los caños y se seca en verano. Se distinguen una marisma de almajo, la más seca, que se encharca en la época de lluvias, caracterizada por la presencia de plantas halófilas, y una marisma de castañuela y bayunco, que permanece inundada durante la mitad del año y se seca en verano. La marisma es asiento de importantes poblaciones de aves, entre ellas numerosas especies invernantes.

Materia decantable.- Materia sólida no disuelta del agua, separable de la misma por acción de la gravedad.

Matorral.- Vegetación de plantas leñosas de pequeño porte, en ocasiones es la vegetación climácica (climática o edáfica) y frecuentemente son formaciones vegetales regresivas originadas de la degradación del bosque mediterráneo por tala, abandono de cultivos, pastoreo o fuego. Existen formas específicas de matorral como los matorrales

del piso alpino, los subdesérticos, los halófilos y gipsícolas, los de dunas costeras y los de zonas húmedas.

Medio ambiente.- Conjunto de elementos abióticos (energía solar, suelo, agua y aire) y bióticos (organismos vivos) que integran la delgada capa de la Tierra llamada biosfera, sustento y hogar de los seres vivos.

Mesofítico.- Vegetación de áreas de clima templado.

Monumentos naturales.- Son espacios o elementos de la naturaleza constituidos básicamente por formaciones de notoria singularidad, rareza o belleza, que merecen ser objeto de una protección especial. Se consideraran también Monumentos Naturales, las formaciones geológicas, los yacimientos paleontológicos y demás elementos de la gea que reúnan un interés especial por la singularidad o importancia de sus valores científicos, culturales o paisajísticos.

Morfología.- Parte de la biología que trata de la forma de los seres orgánicos y de las modificaciones o transformaciones que experimenta.

Ranker.- Suelo intrazonal de escasa evolución. El horizonte A es seguido inmediatamente por el C. Desarrollados sobre rocas silíceas, son pobres en nutrientes. Se diferencian rankers de erosión aposentados sobre laderas de fuerte pendiente y rankers climáticos en la montaña.

Recurso natural.- Cualquier forma de materia o energía que existe de modo natural y que puede ser utilizada por el ser humano. Los recursos naturales pueden clasificarse por su durabilidad, dividiéndose en renovables y no renovables. Los primeros pueden ser explotados indefinidamente, mientras que los segundos son finitos y con tendencia inexorable al agotamiento.

Recursos renovables.- Recursos que se regeneran por procesos naturales, por lo que su utilización no implica una disminución irreversible si la tasa de consumo no supera a la tasa de formación. Son recursos renovables el oxígeno, los productos agrícolas y forestales y los recursos hídricos.

Regosol.- Suelo azonal joven y poco evolucionado, muy dependiente de la litología de la roca madre y desarrollado en materiales detríticos de aluvión.

Rendzinas.- Suelo intrazonal de escasa evolución y desarrollado sobre sustrato rocoso calizo. Sólo se diferencian dos horizontes, el A seguido del C. Es el equivalente del ranker cuando el sustrato es calizo.

Repoblación forestal.- Introducción de arbolado en un área mediante plantación o siembra. La actividad reforestadora puede estar dirigida a fines económicos (producción maderera), restauración del paisaje o protección del suelo. Las especies utilizadas pueden ser alóctonas (frecuentemente exóticas, como los eucaliptos) o autóctonas. En este último caso la repoblación puede hacerse utilizando especies propias del área geográfica o del hábitat a repoblar, o no.

Reservas Naturales.- Son espacios naturales, cuya creación tiene como finalidad la protección de ecosistemas, comunidades o elementos biológicos que, por su rareza, fragilidad, importancia o singularidad merecen una valoración especial. En las Reservas estará limitada la explotación de recursos, salvo en aquellos casos en que esta explotación sea compatible con la conservación de los valores que se pretenden proteger. Con carácter general estará prohibida la recolección de material biológico o geológico, salvo en aquellos casos que por razones de investigación o educativas se permita la misma previa la pertinente autorización administrativa.

Salinas.- Zonas donde se obtiene sal por evaporación del agua que se hace circular por una serie de canales hasta unos depósitos de poco fondo o cristalizadores donde la sal precipita. La obtención de la sal puede hacerse a partir del agua de mar (salinas marítimas) o de aguas continentales ricas en sales procedentes de yacimientos de evaporitas (salinas interiores, frecuentes en cuencas endorreicas).

Sedimentos.- Materiales procedentes de la destrucción de las rocas de la superficie terrestre por la meteorización, la erosión, o ambos y que son depositados a veces in situ o, más frecuentemente, a distancia, después de ser transportados por un agente geológico externo como el viento, el hielo o el agua. La sedimentación puede consistir en el simple depósito de partículas por gravedad, o pueden intervenir procesos químicos

como la precipitación de sustancias a partir de disoluciones, o incluso biológicos como en los sedimentos de origen orgánico.

Seísmo.- Movimiento brusco de la corteza terrestre. Los seísmos, sismos o terremotos se producen por liberación de energía, idealmente en un punto, situado a cierta profundidad, llamado foco o hipocentro. Esta energía se transmite por el interior de la Tierra de forma ondulatoria (ondas P o primaria y ondas S o secundarias). La interacción de estas ondas con la superficie terrestre produce las ondas L, o superficiales, causantes de los daños sísmicos. El registro gráfico de los terremotos se realiza mediante aparatos llamados sismógrafos. La magnitud de los terremotos se mide en la escala de Richter. Su intensidad se mide de acuerdo con la escala MSK y se representa en mapas de superficie mediante líneas de igual intensidad sísmica o isosistas. Los terremotos se deben a varias causas, pero las principales son las tectónicas que son aquéllos en que la liberación de energía se produce como consecuencia del desplazamiento de bloques sobre un plano de falla.

Silicícola.- Plantas o formaciones vegetales que viven en terrenos silíceos, los cuales son frecuentes sobre sustratos graníticos o metamórficos.

Silvicultura.- Es la ciencia que trata los cultivos de bosques y montes.

Solonchak.- Suelo intrazonal. Salino y alcalino, en los horizontes superiores hay precipitaciones de sales. En zona de clima seco, pueden existir eflorescencias salinas en superficie por oscilaciones del nivel freático.

Subálveo.- Agua subterránea bajo el cauce de un río.

Suelo.- Capa superficial de espesor variable, no compactada, originada por la acción de la atmósfera (meteorización) y de los seres vivos sobre la roca madre. En la composición del suelo se distingue un componente vivo (microorganismos, animales y vegetales) y uno no vivo con una fracción orgánica (humus) y una inorgánica o mineral (agua, sales, silicatos, etc.). En un corte vertical o perfil del suelo se distinguen, ordenadas en profundidad, capas u horizontes del suelo (A, B, C, etc.) caracterizados por su composición y por los procesos que tienen lugar en ellos. Existen numerosos tipos de suelos, con distintas aptitudes para la vegetación.

Suelos en barbecho.- Se refiere a suelos que, por un período de tiempo, no se usan para cultivo. Son suelos en "descanso".

ANEXOS

ANEXO N° 1

PONTIFICIA UNIVERSIDAD CATOLICA DEL ECUADOR SEDE ESMERALDAS

ENCUESTA APLICADA A LOS POSIBLES TURISTAS DE LA PARROQUIA RURAL CARLOS CONCHA

Señora y señora:

La provincia y ciudad de Esmeraldas son privilegiadas por la naturaleza y ponemos a disposición del turista algunas opciones de descanso y distracción, hemos considerado estima importante que se desarrollen actividades de ecoturismo en la parroquia rural Carlos Concha que además permitan el desarrollo socioeconómicos del sector por lo que le solicitamos se sirva responder a la presente encuesta con un visto o una cruz en la opción de cada pregunta que considere de su agrado.

1.- ¿Le gustaría que en la Parroquia Carlos se desarrollen alternativas eco-turísticas?

Si () No ()

2.- De las siguientes actividades ecoturísticas, ¿Cuál le gustaría realizar en la Parroquia Carlos Concha?

Senderismo () Ciclismo de campo () Paseos a caballo ()
Caminatas en el bosque () Paseos en canoa () Molienda en trapiche ()
Pesca deportiva en río () Observación de la flora () Escalada ()
Observación de la fauna () Cano ping () Agroturismo ()
Turismo ecológico () Turismo de aventura ()

3.- ¿Qué día de la semana visitaría los sitios de interés turísticos de la Parroquia Carlos Concha?

Lunes () Martes () Miércoles () Jueves () Viernes () Sábado ()
Domingo ()

4.- ¿Qué tiempo le gustaría que duraran las actividades eco turísticas?

30 minutos () 1 hora () 2 horas () 3 horas ()
Más tiempo

5.- Si es amante de la naturaleza ¿Le gustaría que exista un lugar donde hospedarse en la Parroquia Rural Carlos Concha?

ENCUESTA APLICADA A LOS POSIBLES TURISTAS DE LA PARROQUIA RURAL CARLOS CONCHA TORRES

1.- ¿Le gustaría que en la Parroquia Carlos se desarrollen alternativas eco-turísticas?

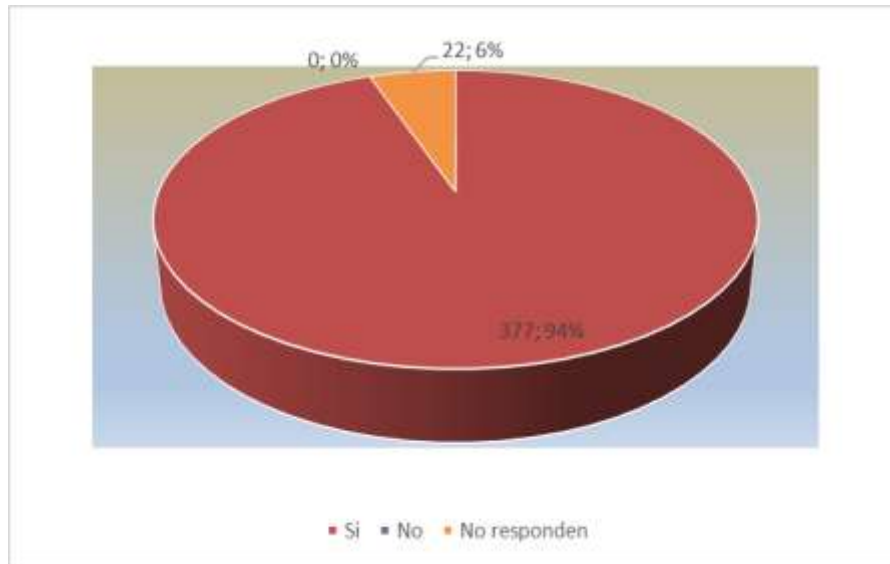
Tabla Nº 1

Opciones	Frecuencia	%
Si	377	94%
No	0	0%
No responden	22	6%
Total	399	100%

Fuente: Encuesta a los posibles turistas

Responsable: Roxy Pamela Bone Zúñiga

Gráfico Nº 1



2.- De las siguientes actividades ecoturísticas, ¿Cuál le gustaría realizar en la Parroquia Carlos Concha?

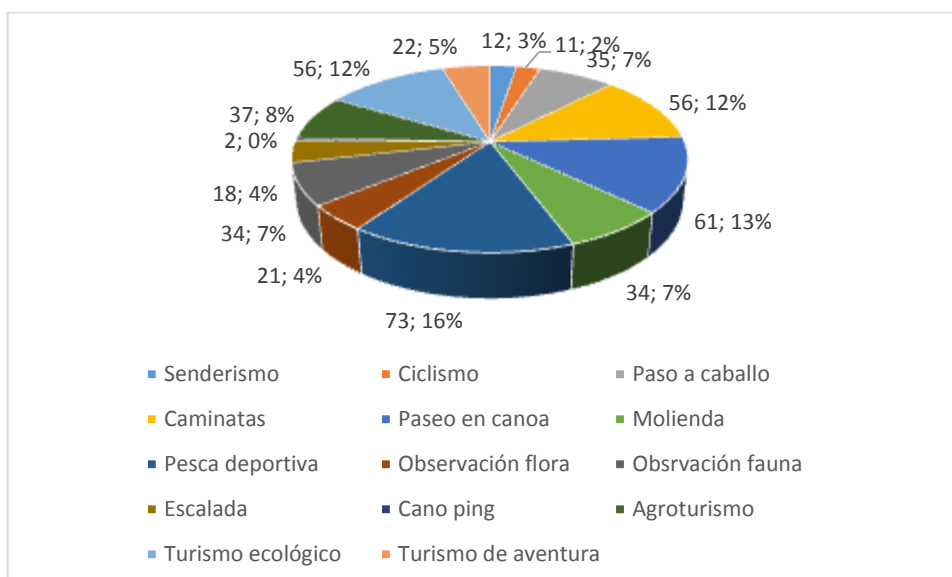
Tabla Nº 2

Opciones	Frecuencia	%
Senderismo	12	3%
Ciclismo de campo	11	2%
Paseos a caballo	35	7%
Caminatas en el bosque	56	12%
Paseos en canoa	61	13%
Molienda en trapiche	34	7%
Pesca deportiva en río	73	16%

Observación de la flora	21	4%
Observación de la fauna	34	7%
Escalada	18	4%
Cano ping	2	0%
Agroturismo	37	8%
Turismo ecológico	56	12%
Turismo de aventura	22	5%
Total	472 selecciones	100%

Fuente: Encuesta a los posibles turistas
Responsable: Roxy Pamela Bone Zúñiga

Gráfico N° 2



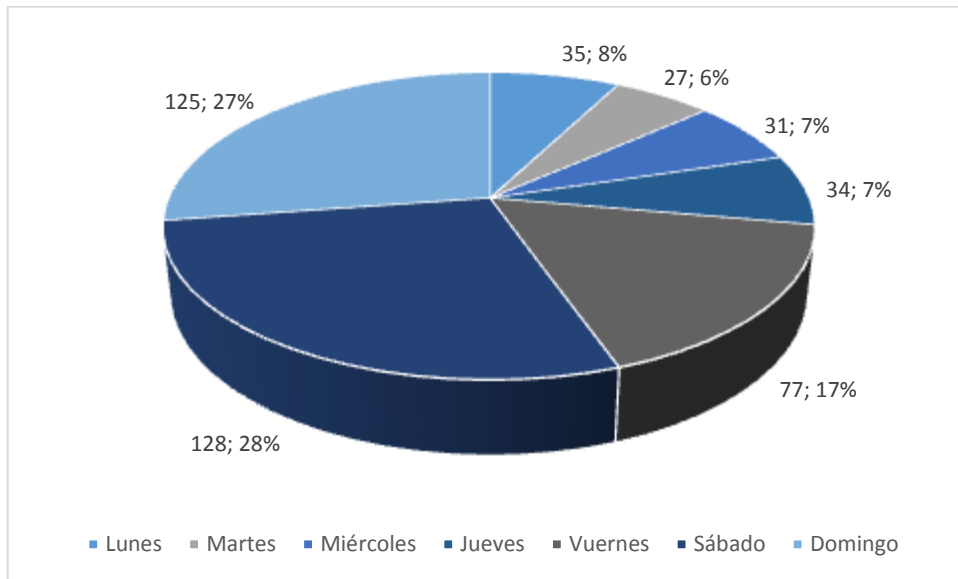
3.- ¿Qué día de la semana visitaría los sitios de interés turísticos de la Parroquia Carlos Concha?

Tabla N° 3

Opciones	Frecuencia	%
Lunes	35	8%
Martes	27	6%
Miércoles	31	7%
Jueves	34	7%
Viernes	77	17%
Sábado	128	28%
Domingo	125	27%
Total	457 selecciones	100%

Fuente: Encuesta a los posibles turistas
Responsable: Roxy Pamela Bone Zúñiga

Gráfico N° 3



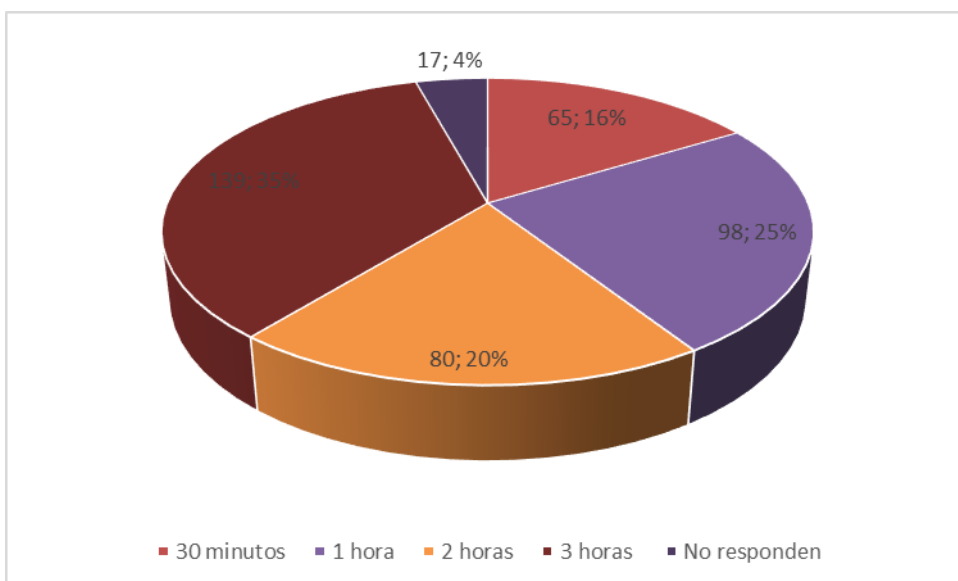
4.- ¿Qué tiempo le gustaría que duraran las actividades eco turísticas?

Tabla N° 4

Opciones	Frecuencia	%
30 minutos	65	16%
1 hora	98	25%
2 horas	80	20%
3 horas	139	35%
No responden	17	4%
Total	399	100%

Fuente: Encuesta a los posibles turistas
Responsable: Roxy Pamela Bone Zúñiga

Gráfico N° 4



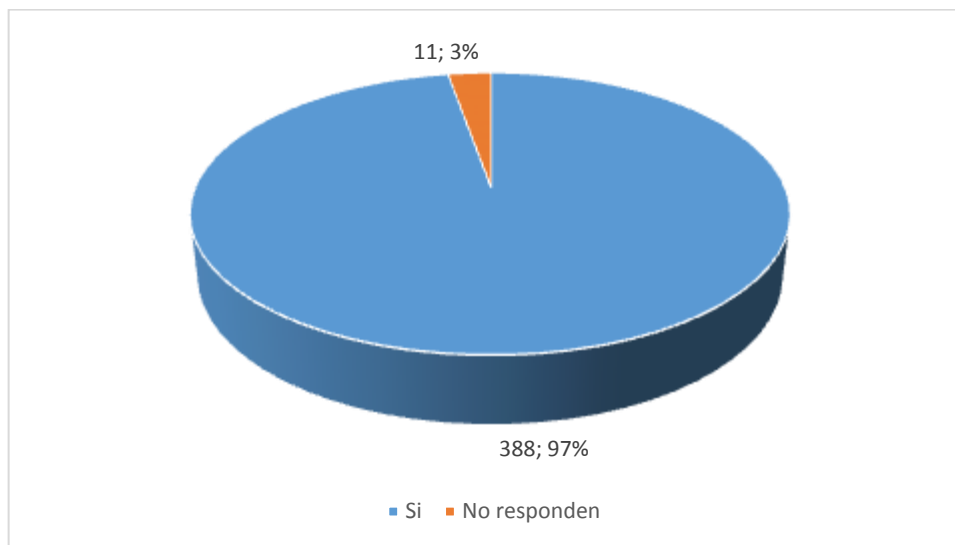
5.- Si es amante de la naturaleza ¿Le gustaría que exista un lugar donde hospedarse en la Parroquia Rural Carlos Concha?

Tabla N° 5

Opciones	Frecuencia	%
Si	388	97%
No responden	11	3%
Total	399	100%

Fuente: Encuesta a los posibles turistas
Responsable: Roxy Pamela Bone Zúñiga

Gráfico N° 5



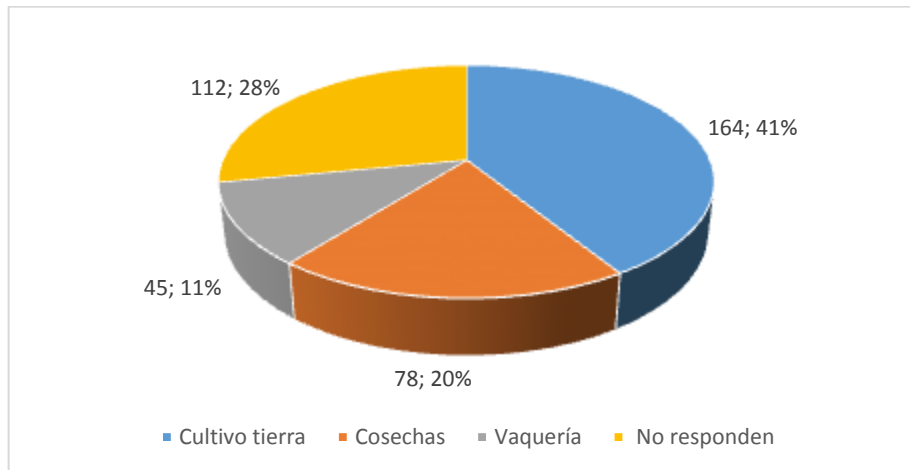
6.- ¿Qué otras alternativas de ecoturismo le gustaría que brinde la parroquia Rural Carlos Concha?

Tabla N° 6

Opciones	Frecuencia	%
Cultivo tierra	164	41%
Cosechas	78	20%
Vaquería	45	15%
No responden	112	28%
Total	399	100%

Fuente: Encuesta a los posibles turistas
Responsable: Roxy Pamela Bone Zúñiga

Gráfico N° 6



7.- ¿Qué le gustaría comer durante su estadía en la parroquia Rural Carlos Concha?

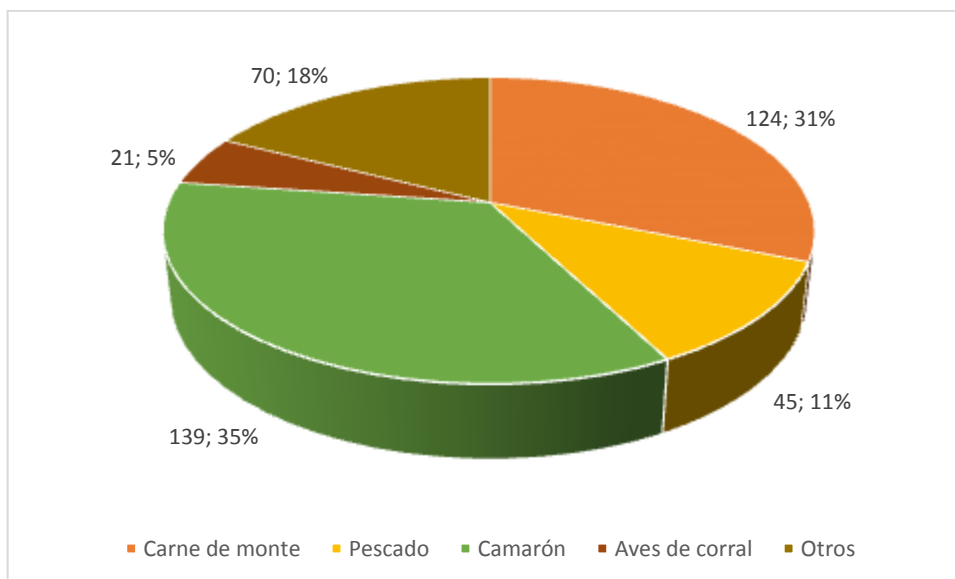
Tabla N° 7

Opciones	Frecuencia	%
Carne de monte	124	31%
Pescado	45	11%
Camarón	139	35%
Ave de corral	21	5%
Otros	70	18%
Total	399	100%

Fuente: Encuesta a los posibles turistas

Responsable: Roxy Pamela Bone Zúñiga

Gráfico N° 7



ANEXO N° 2

PONTIFICIA UNIVERSIDAD CATOLICA DEL ECUADOR SEDE ESMERALDAS

ENCUESTA A LOS HABITANTES DE LA PARROQUIA CARLOS CONCHA

Estimado coterráneo:

La provincia y ciudad de Esmeraldas son privilegiadas por la naturaleza y ponemos a disposición del turista algunas opciones de descanso y distracción, hemos considerado estima importante que se desarrollen actividades de ecoturismo en la parroquia rural Carlos Concha que además permitan el desarrollo socioeconómicos del sector por lo que le solicitamos se sirva responder a la presente encuesta con un visto o una cruz en la opción de cada pregunta que considere de su agrado.

1.- ¿La parroquia Carlos Concha está en condiciones de recibir a turistas?

Si () No ()

2.- ¿Conoce las potencialidades de su comunidad?

Si () No ()

3.- ¿De los siguientes aspectos cuales considera son potencialidades para el desarrollo eco-turístico?

Entorno natural () Riqueza cultural ()
Áreas lacustres () Ambiente familiar ()
Gastronomía () Otros:.....

4.- ¿Qué le hace falta a la parroquia Carlos Concha para que se desarrolle turísticamente?

Infraestructura turística () Hospedaje ()
Planes de desarrollo turístico () Emprendimiento ()
Otros:.....

5.- ¿Qué puede ofrecer en cuanto a la gastronomía para los turistas?

Carne de Monte () Pescado () Camarón ()
Aves de corral () Otros:.....

6.- ¿Existe seguridad en la Parroquia Carlos Concha?

Si () No ()

7.- ¿Cuáles son los atractivos ecoturísticos que existe en la Parroquia Carlos Concha?

Área lacustre () Viviendas campestres ()

Cultivos () Ganadería menor ()

Planteles avícolas () Huertos familiares ()

8.- ¿Estima conveniente que se realice una propuesta de planificación para el desarrollo eco-turístico de la parroquia?

Si () No ()

9.¿Cuál sería su participación en la ejecución de la propuesta de desarrollo ecoturístico en su finca?

a..... b.....

c..... d.....

Gracias por su colaboración

ENCUESTA A LOS HABITANTES DE LA PARROQUIA CARLOS CONCHA

1.- ¿La parroquia Carlos Concha está en condiciones de recibir a turistas?

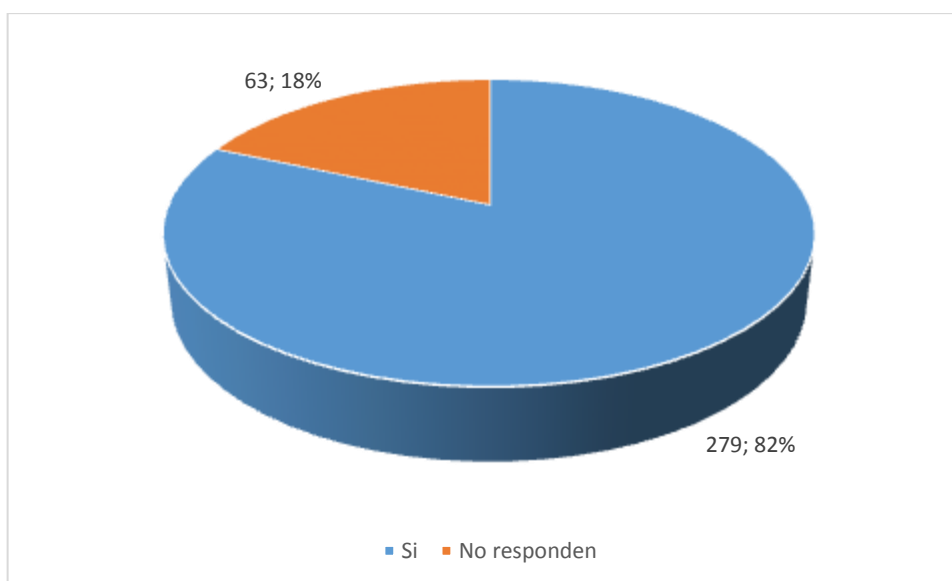
Tabla N° 8

Opciones	Frecuencia	%
Si	279	82%
No responden	63	18 %
Total	342	100%

Fuente: Encuesta a los habitantes de Carlos Concha

Responsable: Roxy Pamela Bone Zúñiga

Gráfico N° 8



2.- ¿Conoce las potencialidades de su comunidad?

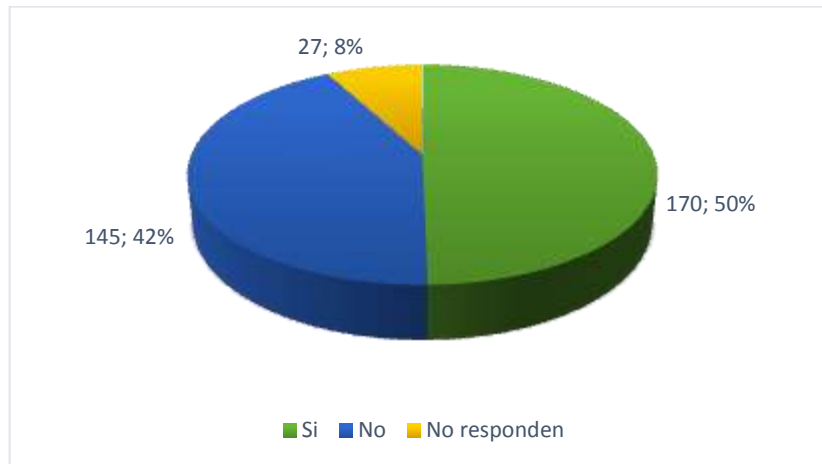
Tabla N° 9

Opciones	Frecuencia	%
Si	170	50%
No	145	42%
No responden	27	8%
Total	342	100%

Fuente: Encuesta a los habitantes de Carlos Concha

Responsable: Roxy Pamela Bone Zúñiga

Gráfico N° 9



3.- ¿De los siguientes aspectos cuales considera son potencialidades para el desarrollo eco-turístico?

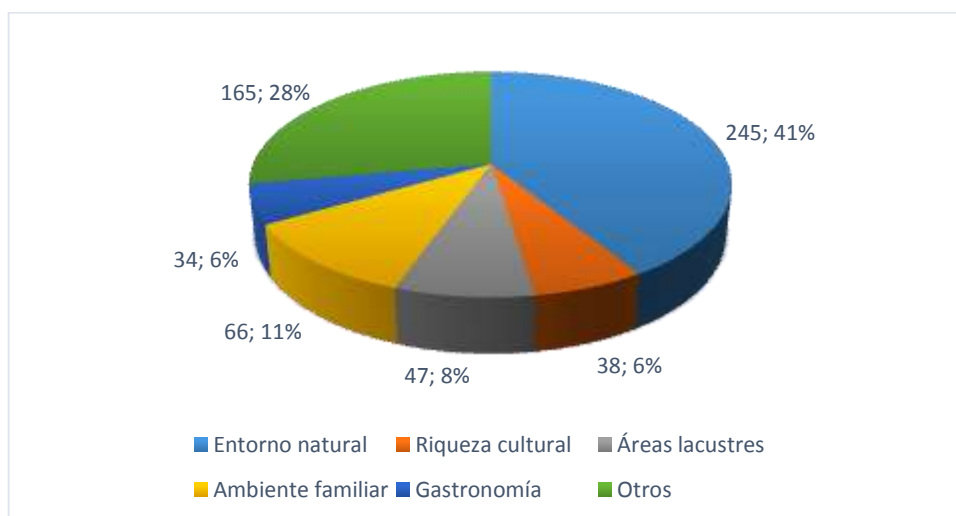
Tabla N° 10

Opciones	Frecuencia	%
Entorno natural	245	41%
Riqueza cultural	38	6%
Áreas lacustres	47	8%
Ambiente familiar	66	11%
Gastronomía	34	6%
Otros	165	28%
Total	595 selecciones	100%

Fuente: Encuesta a los habitantes de Carlos Concha

Responsable: Roxy Pamela Bone Zúñiga

Gráfico N° 10



4.- ¿Qué le hace falta a la parroquia Carlos Concha para que se desarrolle turísticamente?

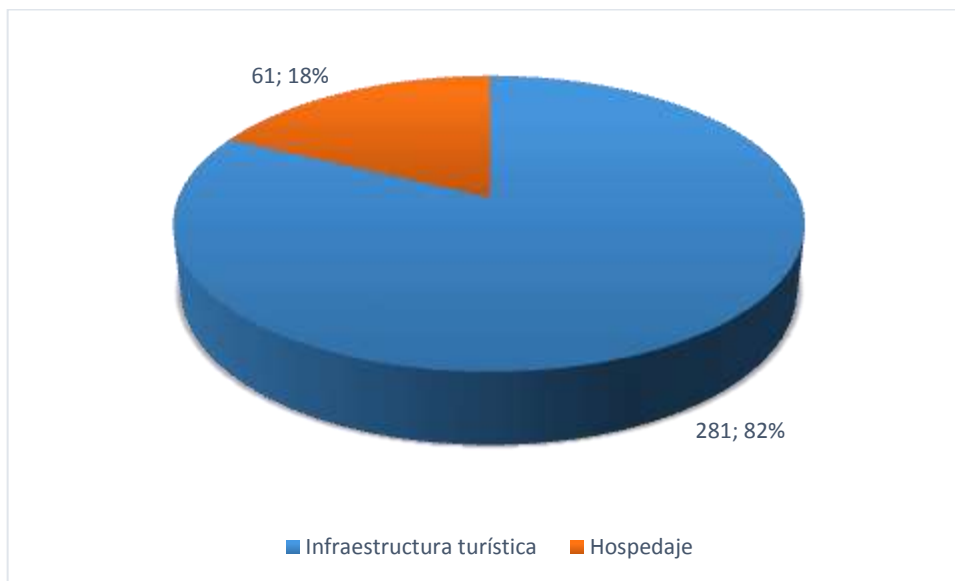
Tabla N° 11

Opciones	Frecuencia	%
Infraestructura turística	281	82%
Hospedaje	61	18%
Total	342	100%

Fuente: Encuesta a los habitantes de Carlos Concha

Responsable: Egda.. Roxy Pamela Bone Zúñiga

Gráfico N° 11



5.- ¿Qué puede ofrecer en cuanto a la gastronomía para los turistas?

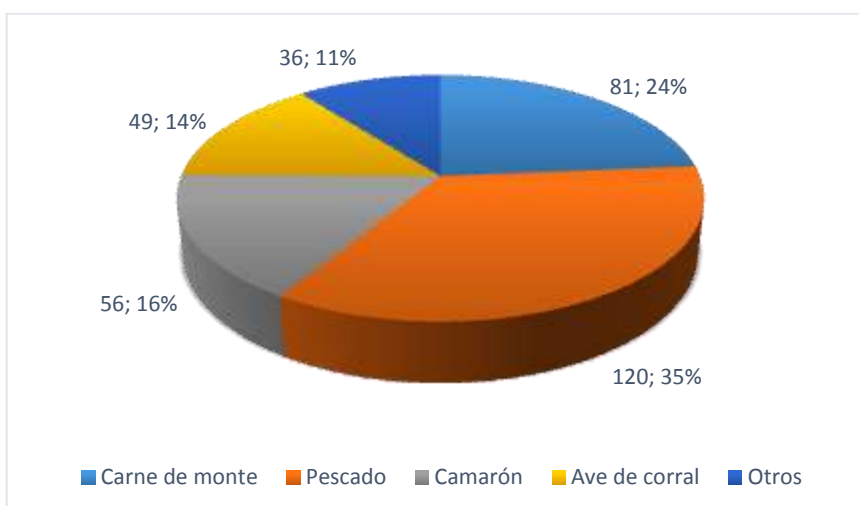
Tabla N° 12

Opciones	Frecuencia	%
Carne de monte	81	24%
Pescado	120	35%
Camarón	56	16%
Ave de corral	49	14%
Otros	36	11%
Total	342	100%

Fuente: Encuesta a los habitantes de Carlos Concha

Responsable: Roxy Pamela Bone Zúñiga

Gráfico N° 12



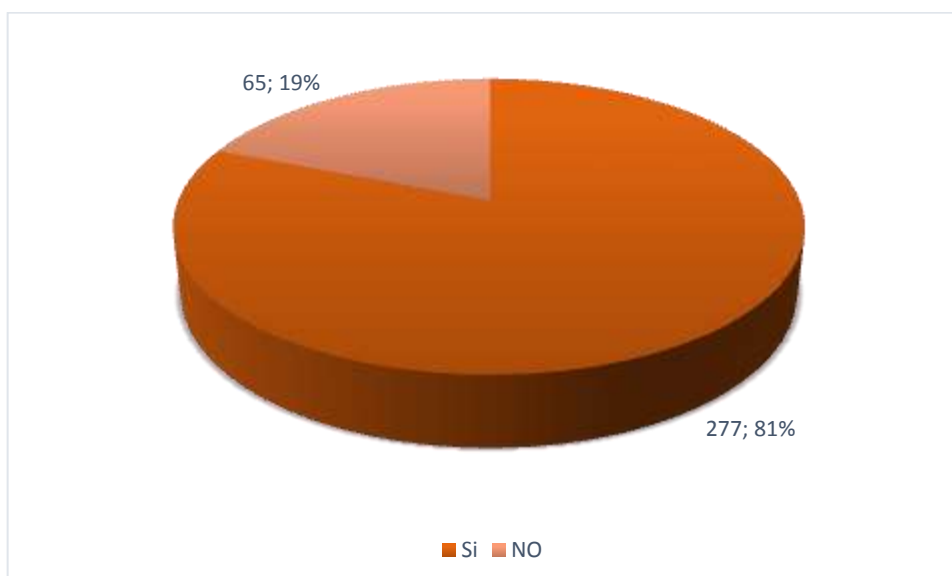
6.- ¿Existe seguridad en la Parroquia Carlos Concha?

Tabla N° 13

Opciones	Frecuencia	%
Si	277	81%
No	65	19%
Total	342	100%

Fuente: Encuesta a los habitantes de Carlos Concha
Responsable: Roxy Pamela Bone Zúñiga

Gráfico N° 13



7.- ¿Cuáles son los atractivos ecoturísticos que existe en la Parroquia Carlos Concha?

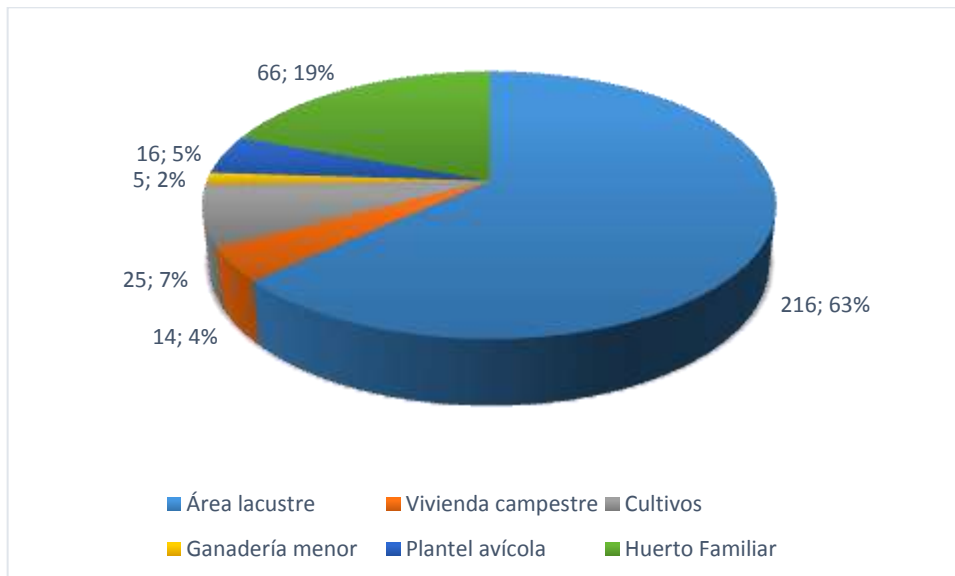
Tabla N° 14

Opciones	Frecuencia	%
Área lacustre	216	63%
Vivienda campestre	14	4%
Cultivos	25	7%
Ganadería menor	5	2%
Planteles avícolas	16	5%
Huertos familiares	66	19%
Total	342	100%

Fuente: Encuesta a los habitantes de Carlos Concha

Responsable: Roxy Pamela Bone Zúñiga

Gráfico N° 14



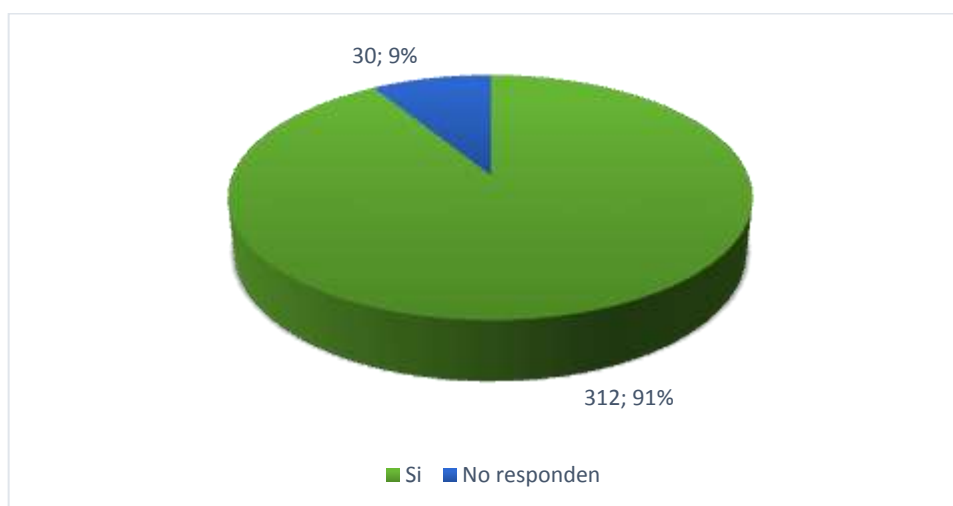
8.- ¿Estima conveniente que se realice una propuesta de planificación para el desarrollo Ecoturístico de la parroquia?

Tabla N° 15

Opciones	Frecuencia	%
Si	312	91%
No responden	30	9%
Total	342	100%

Fuente: Encuesta a los habitantes de Carlos Concha
Responsable: Roxy Pamela Bone Zúñiga

Gráfico N° 15



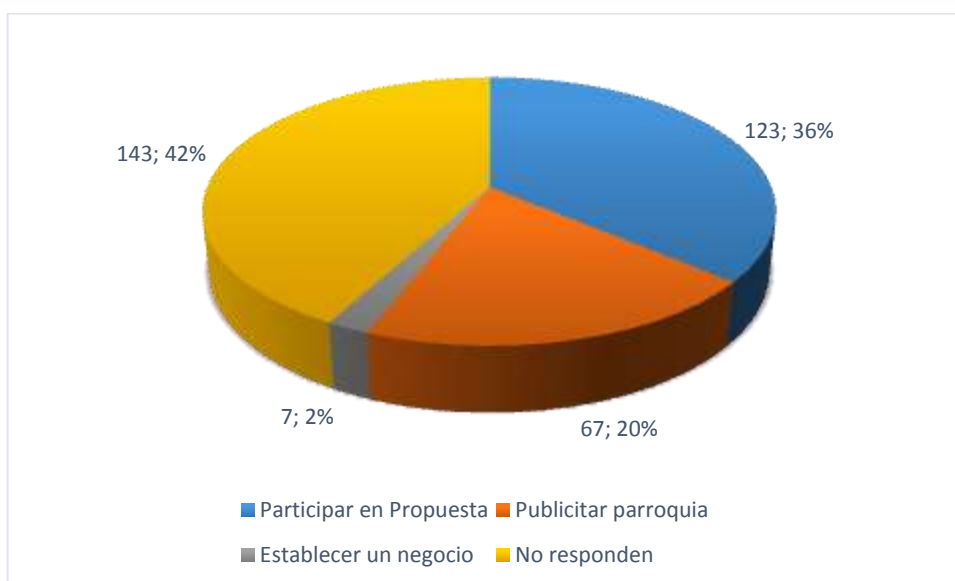
9.¿Cuál sería su participación en la ejecución de la propuesta de desarrollo Ecoturístico en su finca?

Tabla N° 16

Opciones	Frecuencia	%
Participar en la propuesta	123	36%
Publicitar a la parroquia	67	20%
Establecer un negocio	7	2%
No responden	143	42%
Total	342	100%

Fuente: Encuesta a los habitantes de Carlos Concha
Responsable: Roxy Pamela Bone Zúñiga

Gráfico N° 16



ANEXO N° 3
PONTIFICIA UNIVERSIDAD CATOLICA DEL ECUADOR SEDE
ESMERALDAS

ENCUESTA A LOS DUEÑOS DE FINCAS DE LA PARROQUIA CARLOS
CONCHA

Señor propietario de finca:

La provincia y ciudad de Esmeraldas son privilegiadas por la naturaleza y ponemos a disposición del turista algunas opciones de descanso y distracción, hemos considerado estima importante que se desarrollen actividades de ecoturismo en la parroquia rural Carlos Concha que además permitan el desarrollo socioeconómicos del sector por lo que le solicitamos se sirva responder a la presente encuesta con un visto o una cruz en la opción de cada pregunta que considere de su agrado.

1.- ¿Considera Ud. que la Parroquia Carlos Concha está en condiciones para recibir turistas?

Si () No ()

2.- ¿Le gustaría que su finca fuera un paradero turístico?

Si () No ()

3.- ¿Qué actividades turísticas considera que se puedan desarrollar en su finca?

Senderismo () Ciclismo de campo () Paseos a caballo ()
Caminatas en el bosque () Paseos en canoa () Molienda en trapiche ()
Pesca deportiva en río () Observación de la flora () Escalada ()
Observación de la fauna () Cano ping () Agroturismo ()
Turismo ecológico () Turismo de aventura ()

4.- ¿De qué manera se puede llegar hasta su finca?

Vía carroable de verano () Vía fluvial ()
A caballo () A pies ()

5.- ¿En su finca tiene las condiciones para alojar turistas?

Si () No ()

6.- ¿Para cuántas personas tiene usted capacidad de alojamiento?

5 () 7 () 12 () 15 ()

O más:.....

7.- ¿Durante la estadía de los turistas en su finca que les ofrecería en cuanto a la gastronomía?

Carne de monte () Mariscos () Aves de corral ()

Menú variado () Otros.....

8.- ¿Estima conveniente que se realice una propuesta de planificación para el desarrollo eco-turístico de la parroquia?

Si () No ()

9.¿Cuál sería su participación en la ejecución de la propuesta de desarrollo ecoturístico en su finca?

a..... b.....

c..... d.....

Gracias por su colaboración

ENCUESTA A LOS DUEÑOS DE FINCAS DE LA PARROQUIA CARLOS CONCHA

1. ¿Considera Ud. que la Parroquia Carlos Concha está en condiciones para recibir turistas?

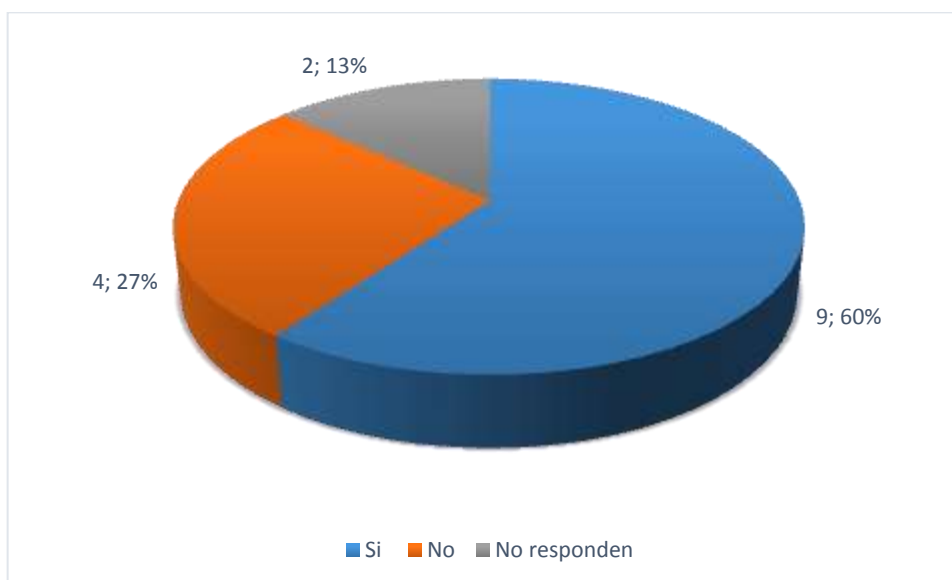
Tabla N° 17

Opciones	Frecuencia	%
Si	9	60%
No	4	27%
No responden	2	13%
Total	15	100%

Fuente: Encuesta a los propietarios de fincas

Responsable: Roxy Pamela Bone Zúñiga

Gráfico N° 17



- 2.- ¿Le gustaría que su finca fuera un paradero turístico?

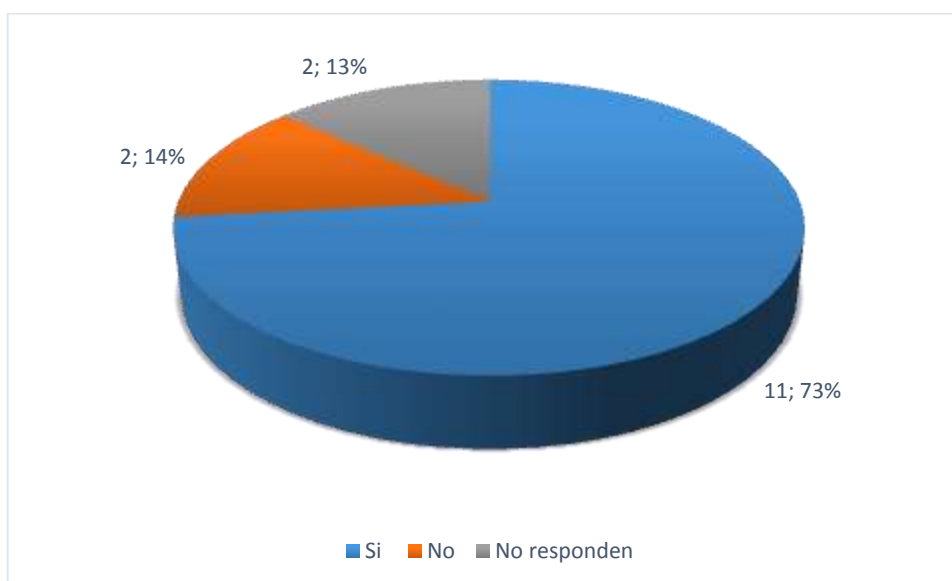
Tabla N° 18

Opciones	Frecuencia	%
Si	11	73%
No	2	13%
No responde	2	14%
Total	15	100%

Fuente: Encuesta a los propietarios de fincas

Responsable: Roxy Pamela Bone Zúñiga

Gráfico N° 18



3.- ¿Qué actividades turísticas considera que se puedan desarrollar en su finca?

Tabla N° 19

Opciones	Frecuencia	%
Senderismo	2	2%
Ciclismo de campo	4	5%
Paseos a caballo	7	9%
Caminatas en el bosque	3	4%
Paseos en canoa	8	10%
Molienda en trapiche	5	6%
Pesca deportiva en río	11	13%
Observación de la flora	10	12%
Observación de la fauna	13	16%
Escalada	2	2%
Canoa ping	0	0%
Agroturismo	9	11%
Turismo ecológico	5	6%
Turismo de aventura	3	4%
Total	32 selecciones	100%

Fuente: Encuesta a los posibles turistas

Responsable: Roxy Pamela Bone Zúñiga

Gráfico N° 19



4.- ¿De qué manera se puede llegar hasta su finca?

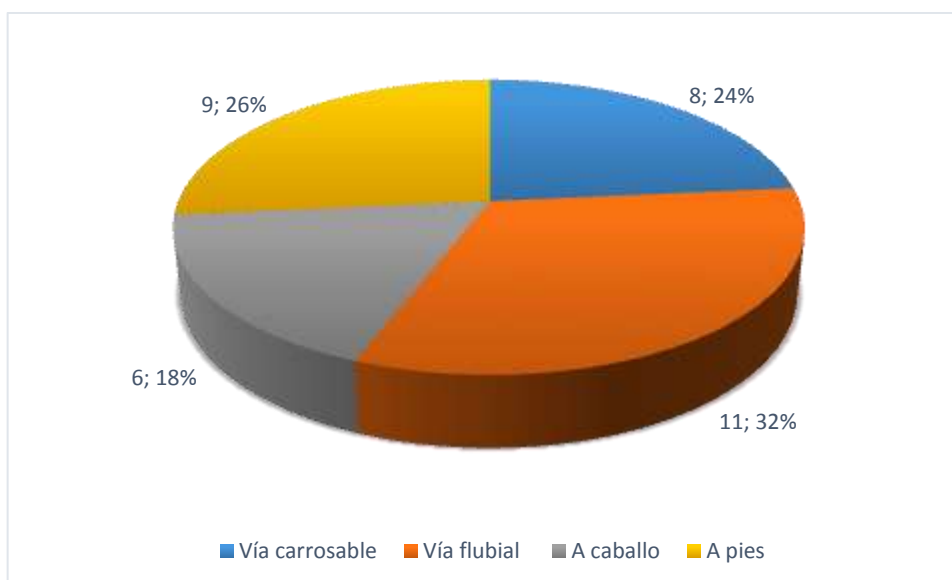
Tabla N° 20

Opciones	Frecuencia	%
Vía carrosable	8	24%
Vía fluvial	11	32%
A caballo	6	18%
A pies	9	26%
Total	34 selecciones	100%

Fuente: Encuesta a los propietarios de fincas

Responsable: Roxy Pamela Bone Zúñiga

Gráfico N° 20



5.- ¿En su finca tiene las condiciones para alojar turistas?

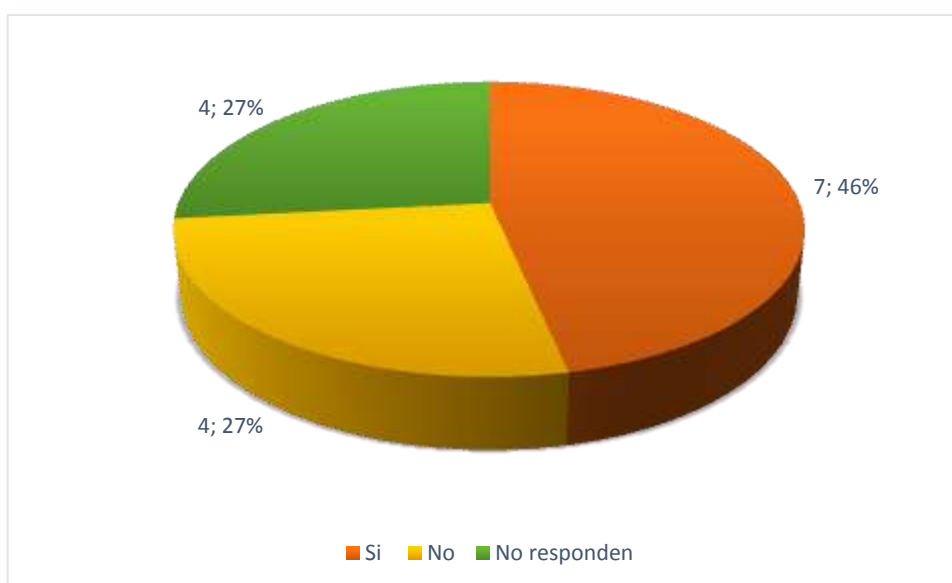
Tabla N° 21

Opciones	Frecuencia	%
Si	7	46%
No	4	27%
No responde	4	27%
Total	15	100%

Fuente: Encuesta a los propietarios de fincas

Responsable: Roxy Pamela Bone Zúñiga

Gráfico N° 21



6.- ¿Para cuantas personas tiene usted capacidad de alojamiento?

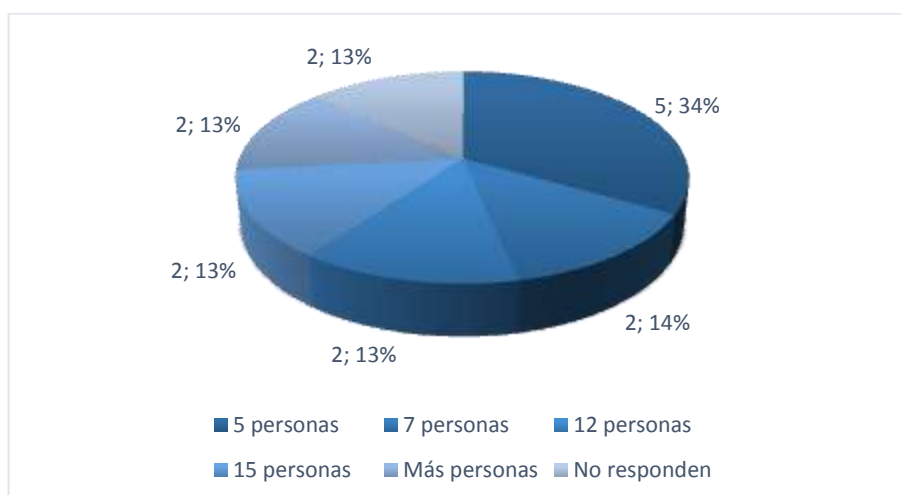
Tabla N° 22

Opciones	Frecuencia	%
5 personas	5	34%
7 personas	2	14%
12 personas	2	13%
15 personas	2	13%
Más personas	2	13%
No responden	2	13%
Total	15	100%

Fuente: Encuesta a los propietarios de fincas

Responsable: Roxy Pamela Bone Zúñiga

Gráfico N° 22



7.- ¿Durante la estadía de los turistas en su finca que les ofrecería en cuanto a la gastronomía?

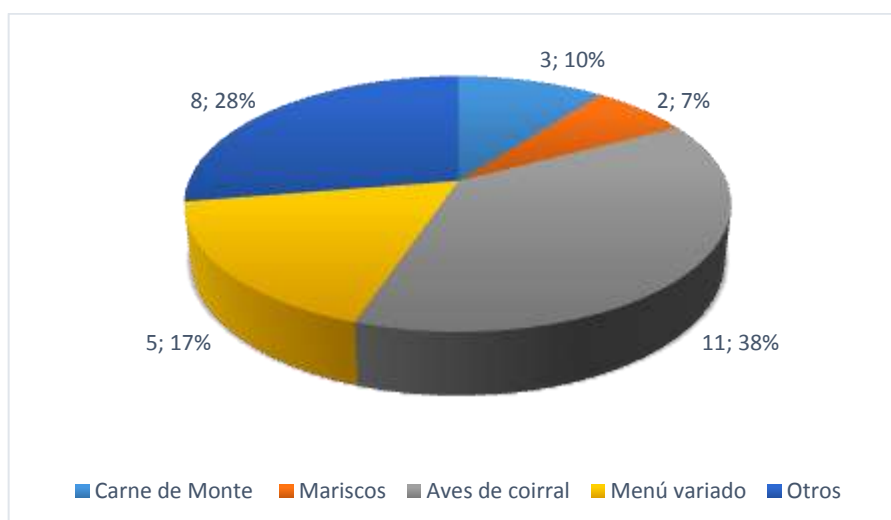
Tabla N° 23

Opciones	Frecuencia	%
Carne de monte	3	10%
Mariscos	2	7%
Aves de corral	11	38%
Menú variado	5	17%
Otros	8	28%
Total	29	100%

Fuente: Encuesta a los propietarios de fincas

Responsable: Roxy Pamela Bone Zúñiga

Gráfico N° 23



8.- ¿Estima conveniente que se realice una propuesta de planificación para el desarrollo eco-turístico de la parroquia?

Tabla N° 24

Opciones	Frecuencia	%
Si	13	87%
No	0	0%
No responde	2	13%
Total	15	100%

Fuente: Encuesta a los propietarios de fincas

Responsable: Roxy Pamela Bone Zúñiga

Gráfico N° 24



9;Cuál sería su participación en la ejecución de la propuesta de desarrollo Ecoturístico en su parroquia?

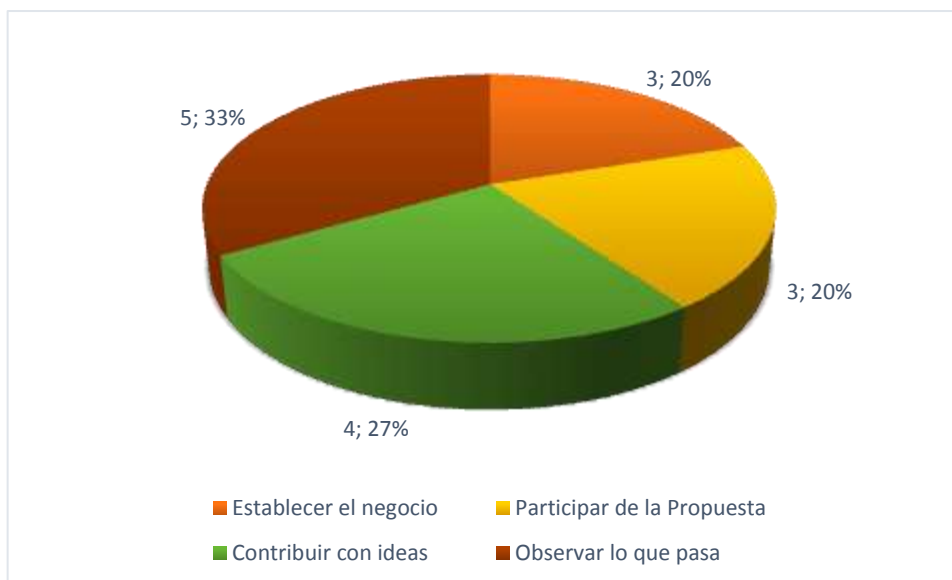
Tabla N° 25

Opciones	Frecuencia	%
Establecer el negocio	3	20%
Participar de la propuesta	3	20%
Contribuir con ideas	4	27%

Observar lo que pasa	5	33%
Total	15	100%

Fuente: Encuesta a los propietarios de fincas
Responsable: Roxy Pamela Bone Zúñiga

Gráfico N° 25



ANEXO N° 4

PONTIFICIA UNIVERSIDAD CATOLICA DEL ECUADOR SEDE ESMERALDAS

ENTREVISTA A AUTORIDADES DE LA PARROQUIA CARLOS CONCHA

Estimado:

La provincia y ciudad de Esmeraldas son privilegiadas por la naturaleza y ponemos a disposición del turista algunas opciones de descanso y distracción, hemos considerado estima importante que se desarrollen actividades de ecoturismo en la parroquia rural Carlos Concha que además permitan el desarrollo socioeconómicos del sector por lo que le solicitamos se sirva responder a la presente entrevista.

- 1.- ¿Cree usted que la parroquia Carlos Concha se puede desarrollar turísticamente?

- 2.- ¿La zona está dentro de algún plan de desarrollo turístico?

- 3.- ¿Qué recomienda usted para que los turistas visiten la parroquia Rural Carlos Concha?

- 4.- ¿Usted como autoridad de qué manera aportaría para el desarrollo turístico de la parroquia Carlos Concha?

- 5.- ¿Dentro del plan estratégico de parroquia se ha considerado algún proyecto turístico para la parroquia rural Carlos Concha?

- 6.- ¿Se ha considerado en el Plan de desarrollo parroquial obras de infraestructura que aporten para la recepción de turistas?

Gracias por su valiosa colaboración

ENTREVISTA A LAS AUTORIDADES DE LA PARROQUIA CARLOS CONCHA

Se estimó conveniente entrevistar al presidente de la Junta parroquial, hoy GAD parroquial Carlos Concha, por ser el directo responsable de planificar el desarrollo de la comunidad concretando obras que sean de beneficio de todos para que haya un mejor desarrollo socioeconómico y se alcance la propuesta del Estado del Plan del Buen Vivir, proporcionando además descanso, distracción y solaz a los turistas que visite este sector del cantón Esmeraldas y puedan constituirse en un factor importante del desarrollo en general.

1.- ¿Cree usted que la parroquia Carlos Concha se puede desarrollar turísticamente?

Existen factores naturales que no han sido explotados en la parroquia y si se lo ha hecho de forma aislada es en beneficio de unos pocos de allí la importancia de que haga un Plan de Desarrollo del ecoturismo aprovechando la riqueza de la naturaleza y el área lacustre parroquial que beneficiaría a toda la comunidad. Se espera que con la iniciativa y apoyo de todos se pueda llegar a buen término este Plan.

2.- ¿La zona está dentro de algún plan de desarrollo turístico?

Por el momento no existe un Plan concreto para el desarrollo Ecoturístico del sector, sin embargo hay la predisposición de algunos organismos e instituciones gubernamentales en dar la ayuda necesaria para que se desarrollen pequeños proyectos de emprendimiento de los parroquianos de Carlos Concha, falta entonces una propuesta seria para llevarla hasta los organismos respectivo y estima que habrá el apoyo necesario. De no haber la contribución necesaria, apegados a los principios de los GAD se harán actividades de autogestión para alcanzar los objetivos que nos propongamos en el campo del ecoturismo.

3.- ¿Qué recomienda usted para que los turistas visiten la parroquia Rural Carlos Concha?

Que vengan a conocer este sector rural del cantón Esmeraldas y estamos seguros que les gustará y serán los dinamizadores de otras visitas, que nos motivarán para poder

desarrollar un plan turístico para aprovechar en forma sostenible el entorno natural del que disfrutamos y habrá un beneficio mutuo de quienes nos visiten y de quienes estaremos prestos a darles la mejor atención.

4.- ¿Usted como autoridad de qué manera aportaría para el desarrollo turístico de la parroquia Carlos Concha?

Siendo el orientador y conductor del proyecto de ecoturismo conociendo que beneficiará a esta comunidad que lo necesita, pues no sólo se puede vivir del campo y sus productos, sino aprovechar la riqueza natural que tenemos para ponerla a la orden de quienes nos visiten y puedan distraerse en las variadas opciones que tendrá que establecerse en dicha propuesta.

5.- ¿Dentro del plan estratégico de parroquia se ha considerado algún proyecto turístico para la parroquia rural Carlos Concha?

Por el momento se han hecho determinadas adecuaciones en el río que circunda la parroquia pero sería bueno que se organicen en planes de emprendimiento los dueños de las fincas que no sea únicamente lugares de pasajeros en que se ofrecen alimentos y bebidas, sino que los turistas puedan en verdad participar de variadas actividades que les haga placentera su visita a la parroquia Carlos Concha

6.- ¿Se ha considerado en el Plan de desarrollo parroquial obras de infraestructura que aporten para la recepción de turistas?

A más de lo que se ha podido adecentar el sector, no se ha podido avanzar más por la falta de recursos económicos y la elaboración de una propuesta sería que estimamos podrá ser atendida por los poderes centrales y tal vez será necesario que capitales particulares emprendan en obras pequeñas de infraestructura que darán trabajo a los moradores del sector y mejorar su estándar de vida subiendo sus ingresos y alcanzando lo que fundamenta al Plan del Buen Vivir dispuesto por el Estado ecuatoriano